



Rheinland-Pfalz

LANDESWAHLLLEITER

2016

DIE WAHL ZUM 17. LANDTAG RHEINLAND-PFALZ AM 13. MÄRZ 2016



Ergebnisse der Wahl

Die Wahl zum 17. Landtag Rheinland-Pfalz am 13. März 2016

Ergebnisse nach Wahlkreisen, Verwaltungskreisen,
Verbandsgemeinden und Gemeinden mit Vergleichszahlen
der Landtagswahl 2011 sowie der Bundestagswahl 2013

Vorwort

Die vorliegende Publikation fasst die endgültigen Ergebnisse der Wahl zum 17. rheinland-pfälzischen Landtag am 13. März 2016 zusammen.

Die Ergebnisdarstellung reicht von der Landesebene über die vier Bezirke und 51 Wahlkreise sowie die rheinland-pfälzischen Verwaltungsebenen bis zu den einzelnen Gemeinden. Zum Vergleich werden die Wahlergebnisse der Landtagswahl 2011 und der Bundestagswahl 2013 herangezogen.


Die Veröffentlichung enthält darüber hinaus neben den gewählten Abgeordneten alle Bewerberinnen und Bewerber der zugelassenen Wahlvorschläge auf Wahlkreis- und Bezirks- bzw. Landesebene.

Abschließend ist auf die im Internet unter www.wahlen.rlp.de veröffentlichte Analyse über den Wahlausgang und die Auswertung der repräsentativen Wahlstatistik hinzuweisen. Ebenso wie die hier in Printform veröffentlichten Wahlergebnisse können die angesprochenen Ausarbeitungen im Internet kostenlos heruntergeladen werden. Zusätzlich informiert das Internetangebot des Landtags unter www.landtag.rlp.de aktuell über die Abgeordneten des rheinland-pfälzischen Landtags.

Bad Ems, im Juli 2016

Jörg Berres

Präsident des Statistischen Landesamtes
und Landeswahlleiter



Inhalt

Karte der Verwaltungskreise	6
Vorbemerkungen	7

A. - Tabellenteil

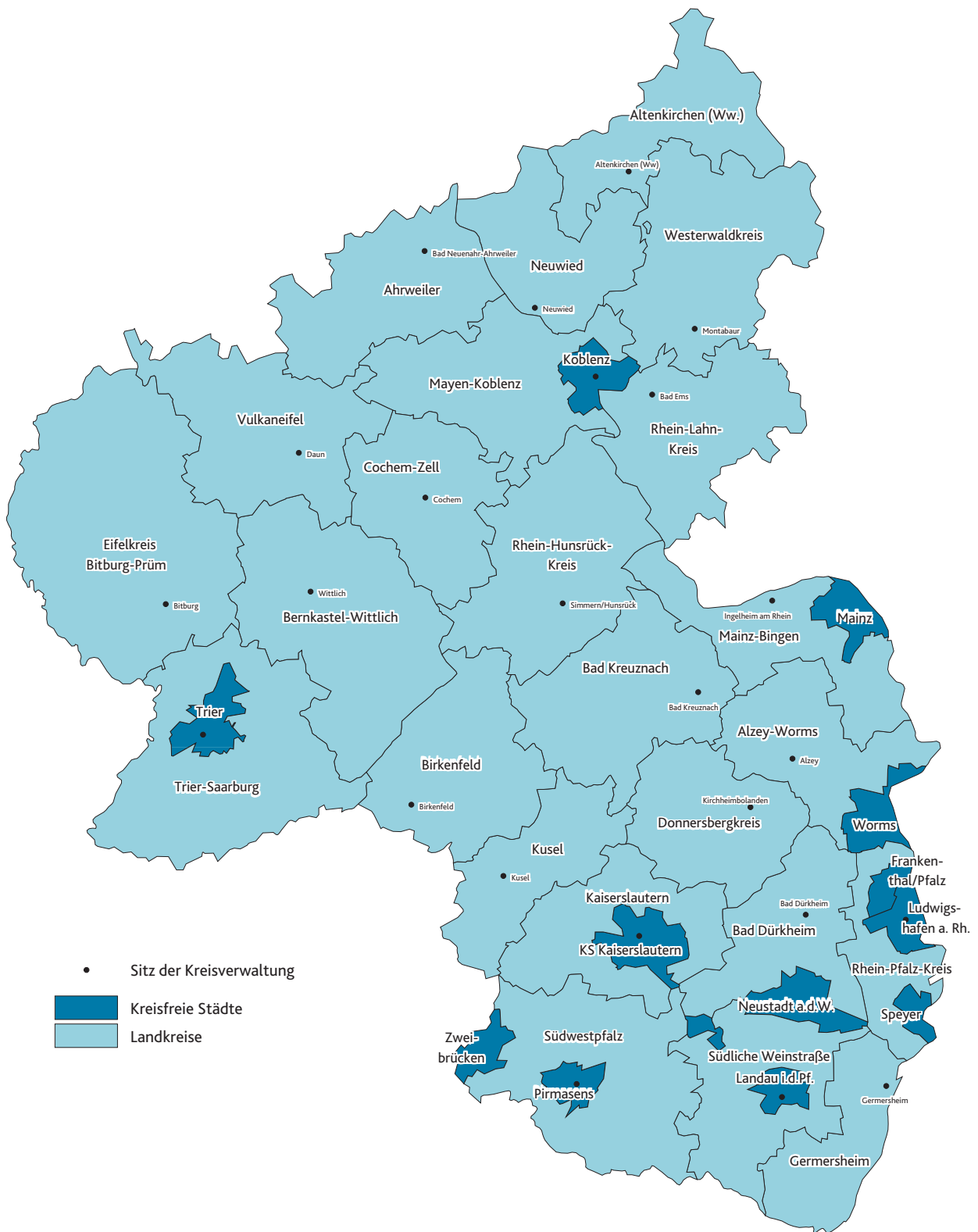
1. Landesergebnis	11
2. Ergebnisse der Landtagswahlen und Sitzverteilung 1947 - 2016	12
3. Sitzverteilung	13
4. Gewählte Wahlkreisbewerberinnen und -bewerber	14
5. Gewählte Listenbewerberinnen und -bewerber	15
6. Ergebnisse der Bezirke	16
7. Ergebnisse der Wahlkreise	18
8. Ergebnisse der kreisfreien Städte	35
9. Ergebnisse der Landkreise	39
10. Ergebnisse nach Gemeindegrößenklassen (Landesstimmen)	47
11. Ergebnisse der kreisfreien Städte und Landkreise (Landesstimmen)	48
12. Ergebnisse der Verbandsgemeinden	50
13. Ergebnisse der verbandsfreien Gemeinden	104
14. Ergebnisse der Ortsgemeinden	115

B. - Bezirke und Wahlkreise, Bekanntmachung der Wahlvorschläge und Berechnung der Sitzverteilung

15. Bezirke und Wahlkreise bei der Landtagswahl 2016 (Karten)	275
16. Beschreibung der rheinland-pfälzischen Wahlkreise	278
17. Bekanntmachung der zugelassenen Landes- und Bezirkslisten	280
18. Zusammenfassung der zugelassenen Wahlkreisvorschläge	346
19. Bewerberinnen und Bewerber zur Landtagswahl 2016	397
20. Berechnung der Sitzverteilung	398

C. - Anhang

21. Amtliches Verzeichnis der Verbandsgemeinden in alphabetischer Reihenfolge ..	402
22. Amtliches Verzeichnis der Gemeinden in alphabetischer Reihenfolge	404



Ergebnisse mit und ohne Briefwahl

Seit 1996 wird bei den Landtagswahlen in Rheinland-Pfalz auf die Ermittlung eines gesonderten Briefwahlergebnisses verzichtet. Grundsätzlich werden die Briefwahlen in den einzelnen Stimmbezirken mit den Urnenwahlen zusammengefasst.

Nach den Vorschriften des Bundeswahlrechts ist hingegen eine gesonderte Feststellung des Briefwahlergebnisses vorzunehmen.

Die Vergleichszahlen für die Bundestagswahl 2013 in den Tabellen 1, 6 bis 9 sowie 12 und 13 enthalten auch die Briefwähler.

In den Tabellen 10 „Ergebnisse nach Gemeindegrößenklassen (Landesstimmen)“ und 14 „Ergebnisse der Ortsgemeinden“ sind in den Vergleichszahlen für die Bundestagswahl 2013 keine Briefwähler enthalten.

Dagegen sind in diesen beiden Tabellen für die Bundestagswahl 2013 in der Spalte „Wahlberechtigte“¹⁾ alle im Wählerverzeichnis eingetragenen Personen - also auch die mit Sperrvermerk „W“ (Wahlschein) - ausgewiesen. Bei der Berechnung der Wahlbeteiligung wurden jedoch die Wähler nicht auf diese Zahl bezogen, sondern auf die Wahlberechtigten ohne Sperrvermerk „W“ zuzüglich der Wähler, die mit Wahlschein in der Gemeinde gewählt haben. Durch diese Berechnungsmethode ergibt sich eine Wahlbeteiligung, die der tatsächlichen sehr nahe kommt, in der Regel aber – je nach Anzahl der ausgegebenen Wahlscheine – etwas unter dem echten Wert liegt.

Regionale Gliederung in den Tabellen 12, 13 und 14

Die Gliederung der Tabellen 12 „Ergebnisse der Verbandsgemeinden“, 13 „Ergebnisse der verbandsfreien Gemeinden“ und 14 „Ergebnisse der Ortsgemeinden“

basiert auf der Einteilung des Landes in Verwaltungsbezirke.

In alphabetischer Reihenfolge sind die Gemeinden unter der jeweiligen Verbandsgemeinde, die Verbandsgemeinden unter dem entsprechenden Landkreis aufgeführt.

Sonstige Parteien

In den Tabellen 2, 10 und 14 wurden die auf die Bewerber kleinerer Parteien und Wählergruppen bzw. auf diese Parteien entfallenen Stimmen unter „Sonstige“ zusammengefasst. Unter die Bezeichnung „Sonstige“ fallen bei der

- Landtagswahl 2016: DIE LINKE, FREIE WÄHLER, PIRATEN, NPD, REP, ÖDP, ALFA, III.Weg, und DIE EINHEIT.
- Landtagswahl 2011: DIE LINKE, REP, NPD, ÖDP, BüSo, ddp, FREIE WÄHLER und PIRATEN.
- Bundestagswahl 2013: DIE LINKE, PIRATEN, NPD, REP, ÖDP, MLPD, pro Deutschland, FREIE WÄHLER und PARTEI DER VERNUNFT.

Auffinden der Verbandsgemeinde- und Gemeindergebnisse


Um die Ergebnisse von Verbandsgemeinden oder Gemeinden leichter finden zu können, ist den Tabellen 12, 13 und 14 jeweils eine Kreisübersicht vorangestellt, aus der zu erkennen ist, auf welcher Seite die Gemeinden bzw. die Verbandsgemeinden eines Kreises zu finden sind.

Als weitere Hilfe kann das alphabetische Verbandsgemeinde- und Gemeindeverzeichnis im Anhang verwendet werden, in dem für jede Verbandsgemeinde und Gemeinde die Kreiszugehörigkeit vermerkt ist.


Abkürzungen im Tabellenteil:

LW	=	Landtagswahl	DIE LINKE	=	DIE LINKE
BW	=	Bundestagswahl	FDP	=	Freie Demokratische Partei
W	=	Wahlkreisstimme	FREIE WÄHLER	=	FREIE WÄHLER Rheinland-Pfalz
L	=	Landesstimme	GRÜNE	=	BÜNDNIS 90/DIE GRÜNEN
Z	=	Zweitstimme	NPD	=	Nationaldemokratische Partei Deutschlands
LK	=	Landkreis	ÖDP	=	Ökologisch-Demokratische Partei
VG	=	Verbandsgemeinde	PIRATEN	=	Piratenpartei Deutschland
AfD	=	Alternative für Deutschland	REP	=	DIE REPUBLIKANER
ALFA	=	Allianz für Fortschritt und Aufbruch	SPD	=	Sozialdemokratische Partei Deutschlands
CDU	=	Christlich Demokratische Union Deutschlands	III. Weg	=	DER DRITTE WEG
DIE EINHEIT	=	DIE EINHEIT			

1) Der im rheinland-pfälzischen Wahlrecht definierte Begriff „Stimmberechtigte“ wird zur Vereinheitlichung der Begriffe mit dem Bundeswahlrecht in diesem Band durch die Bezeichnung „Wahlberechtigte“ ersetzt.



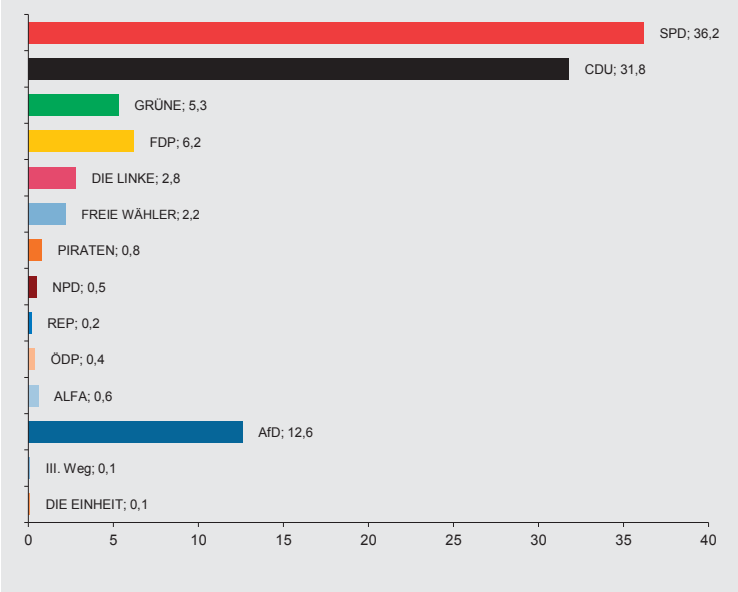
A. - Tabellenteil



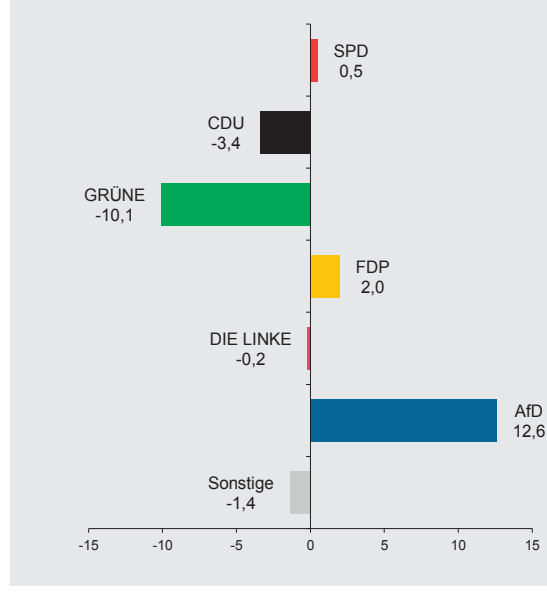
T1 Landtagswahlergebnisse - Landesergebnis

Merkmal	Landtagswahl 2016				Vergleichszahlen						Differenz zur			
	Wahlkreisstimmen		Landesstimmen		Landtagswahl 2011		Landtagswahl 2011		BW 2013		LW 2011	Landes-	Zweit-	
	Anzahl	%	Anzahl	%	Anzahl	%	Anzahl	%	Anzahl	%	stimmen	stimmen	stimmen	
Prozentpunkte														
Wahlberechtigte	3.071.972		3.071.972		3.088.199		3.088.199		3.092.424					
Wähler / Wahlbeteiligung	2.161.506	70,4	2.161.506	70,4	1.908.734	61,8	1.908.734	61,8	2.251.979	72,8	8,6	8,6	-2,4	
Ungültige Stimmen	55.461	2,6	30.885	1,4	53.598	2,8	40.547	2,1	37.482	1,7	-0,2	-0,7	-0,3	
Gültige Stimmen	2.106.045	97,4	2.130.621	98,6	1.855.136	97,2	1.868.187	97,9	2.214.497	98,3	0,2	0,7	0,3	
SPD	759.264	36,1	771.848	36,2	699.572	37,7	666.817	35,7	608.910	27,5	-1,6	0,5	8,7	
CDU	733.764	34,8	677.507	31,8	684.065	36,9	658.474	35,2	958.655	43,3	-2,1	-3,4	-11,5	
GRÜNE	135.722	6,4	113.261	5,3	263.703	14,2	288.489	15,4	169.372	7,6	-7,8	-10,1	-2,3	
FDP	143.850	6,8	132.294	6,2	82.340	4,4	79.343	4,2	122.640	5,5	2,4	2,0	0,7	
DIE LINKE	77.341	3,7	59.970	2,8	60.044	3,2	56.054	3,0	120.338	5,4	0,5	-0,2	-2,6	
FREIE WÄHLER	84.945	4,0	47.924	2,2	35.360	1,9	43.348	2,3	28.159	1,3	2,1	-0,1	0,9	
PIRATEN	5.385	0,3	16.708	0,8	8.806	0,5	29.319	1,6	49.664	2,2	-0,2	-0,8	-1,4	
NPD	2.602	0,1	10.565	0,5	7.282	0,4	20.586	1,1	23.980	1,1	-0,3	-0,6	-0,6	
REP	638	0,0	5.090	0,2	7.646	0,4	15.600	0,8	8.545	0,4	-0,4	-0,6	-0,2	
ÖDP	7.770	0,4	8.623	0,4	4.706	0,3	6.997	0,4	6.588	0,3	0,1	0,0	0,1	
ALFA	6.066	0,3	13.154	0,6	-	-	-	-	-	-	0,3	0,6	0,6	
AfD	147.699	7,0	268.628	12,6	-	-	-	-	106.414	4,8	7,0	12,6	7,8	
III. Weg	-	-	1.944	0,1	-	-	-	-	-	-	-	0,1	0,1	
DIE EINHEIT	-	-	3.105	0,1	-	-	-	-	-	-	-	0,1	0,1	
Friedenskämpfer	628	0,0	-	-	413	0,0	-	-	-	-	0,0	-	-	
Pestemer	371	0,0	-	-	-	-	-	-	-	-	0,0	-	-	
Sonstige	-	-	-	-	1.199	0,1	3.160	0,2	11.232	0,5	-	-	-	

Landesstimmen in Prozent



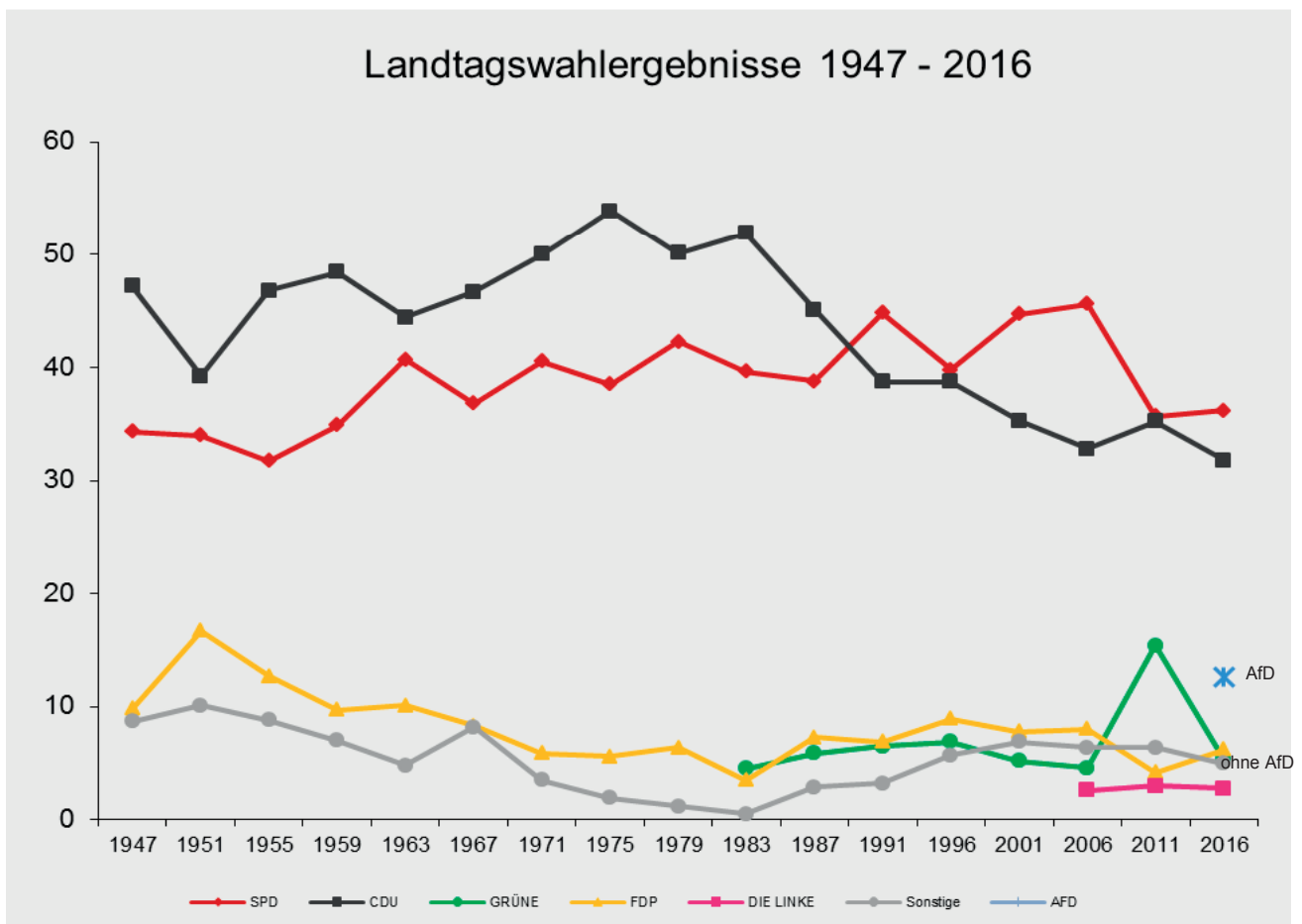
Gewinne und Verluste 2016 zu 2011 in Prozentpunkten



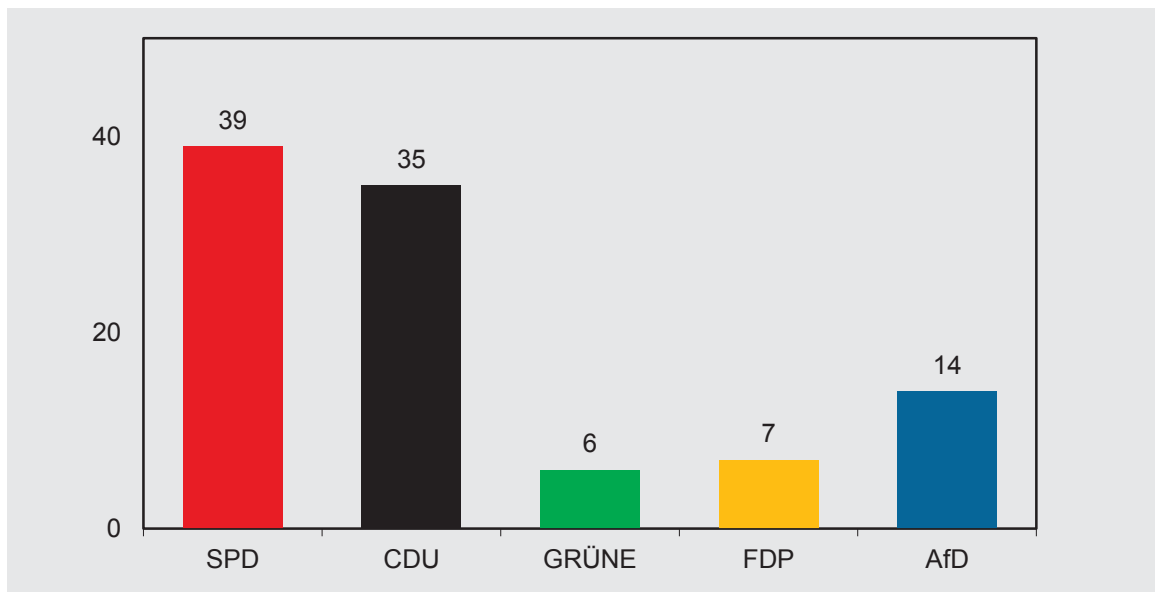
Landtagswahlergebnisse 1947 - 2016 (Landesstimmen¹)

Wahljahr	Gültige Stimmen	Sitze insgesamt	Stimmenergebnisse und Sitzverteilung																						
			SPD			CDU			GRÜNE			FDP			DIE LINKE			AfD			Sonstige				
			Anzahl	%	Si.	Anzahl	%	Si.	Anzahl	%	Si.	Anzahl	%	Si.	Anzahl	%	Si.	Anzahl	%	Si.	Anzahl	%	Si.		
1947	1.161.052	101	398.594	34,3	34	547.875	47,2	48	-	-	-	113.844	9,8	11	-	-	-	-	-	-	-	-	100.739	8,7	8 ²⁾
1951	1.437.250	100	488.374	34,0	38	563.274	39,2	43	-	-	-	240.071	16,7	19	-	-	-	-	-	-	-	-	145.531	10,1	-
1955	1.583.829	100	501.751	31,7	36	741.384	46,8	51	-	-	-	201.847	12,7	13	-	-	-	-	-	-	-	-	138.847	8,8	-
1959	1.712.354	100	596.984	34,9	37	829.236	48,4	52	-	-	-	165.937	9,7	10	-	-	-	-	-	-	-	-	120.197	7,0	1 ³⁾
1963	1.752.486	100	713.469	40,7	43	777.838	44,4	46	-	-	-	177.377	10,1	11	-	-	-	-	-	-	-	-	83.802	4,8	-
1967	1.843.959	100	679.177	36,8	39	861.142	46,7	49	-	-	-	153.089	8,3	8	-	-	-	-	-	-	-	-	150.551	8,2	4 ⁴⁾
1971	2.026.372	100	821.350	40,5	42	1.012.847	50,0	52	-	-	-	120.444	5,9	6	-	-	-	-	-	-	-	-	71.731	3,5	-
1975	2.120.481	100	817.018	38,5	40	1.143.360	53,9	55	-	-	-	118.762	5,6	5	-	-	-	-	-	-	-	-	41.341	1,9	-
1979	2.184.540	100	923.965	42,3	43	1.094.480	50,1	51	-	-	-	139.248	6,4	6	-	-	-	-	-	-	-	-	26.847	1,2	-
1983	2.515.393	100	995.795	39,6	43	1.306.090	51,9	57	113.809	4,5	-	88.289	3,5	-	-	-	-	-	-	-	-	-	11.410	0,5	-
1987	2.177.314	100	844.241	38,8	40	981.412	45,1	48	128.653	5,9	5	158.964	7,3	7	-	-	-	-	-	-	-	-	64.044	2,9	-
1991	2.125.407	101	951.695	44,8	47	822.449	38,7	40	137.139	6,5	7	146.400	6,9	7	-	-	-	-	-	-	-	-	67.724	3,2	-
1996	2.063.726	101	821.539	39,8	43	798.166	38,7	41	142.665	6,9	7	184.426	8,9	10	-	-	-	-	-	-	-	-	116.930	5,7	-
2001	1.833.846	101	820.610	44,7	49	647.238	35,3	38	95.567	5,2	6	143.427	7,8	8	-	-	-	-	-	-	-	-	127.004	6,9	-
2006	1.753.110	101	799.377	45,6	53	574.329	32,8	38	81.411	4,6	-	140.865	8,0	10	44.826	2,6	-	-	-	-	-	-	112.302	6,4	-
2011	1.868.187	101	666.817	35,7	42	658.474	35,2	41	288.489	15,4	18	79.343	4,2	-	56.054	3,0	-	-	-	-	-	-	119.010	6,4	-
2016	2.130.621	101	771.848	36,2	39	677.507	31,8	35	113.261	5,3	6	132.294	6,2	7	59.970	2,8	-	268.628	12,6	14	-	107.113	5,0	-	

1) ab 1991 Landesstimmen 2) KPD 3) DRP 4) NPD



Sitzverteilung im Landtag



Sitzverteilung aufgliedert nach Art der Mandate

Land	SPD	CDU	GRÜNE	FDP	AfD
Mandate insgesamt	39	35	6	7	14
davon Wahlkreismandate	27	24	0	0	0

T4 Landtagswahlergebnisse - Gewählte Wahlkreisbewerberinnen und -bewerber

Wahlkreis	Name, Vorname	Partei	Wahlkreis- sieger 2011
01 - Betzdorf / Kirchen (Sieg)	Wäschenbach, Michael	CDU	CDU
02 - Altenkirchen (Westerwald)	Dr. Enders, Peter	CDU	CDU
03 - Linz am Rhein / Rengsdorf	Demuth, Ellen	CDU	CDU
04 - Neuwied	Winter, Fredi	SPD	SPD
05 - Bad Marienberg / Westerburg	Hering, Hendrik	SPD	SPD
06 - Montabaur	Wieland, Gabriele	CDU	CDU
07 - Diez / Nassau	Denninghoff, Jörg	SPD	SPD
08 - Koblenz / Lahnstein	Lewentz, Roger	SPD	SPD
09 - Koblenz	Langner, David	SPD	CDU
10 - Bendorf / Weißenthurm	Dötsch, Josef	CDU	CDU
11 - Andernach	Hoch, Clemens	SPD	CDU
12 - Mayen	Dr. Weiland, Adolf	CDU	CDU
13 - Remagen / Sinzig	Ernst, Guido	CDU	CDU
14 - Bad Neuenahr-Ahrweiler	Gies, Horst	CDU	CDU
15 - Cochem-Zell	Beilstein, Anke	CDU	CDU
16 - Rhein-Hunsrück	Bracht, Hans-Josef	CDU	CDU
17 - Bad Kreuznach	Klößner, Julia	CDU	CDU
18 - Kirn / Bad Sobernheim	Dr. Alt, Denis	SPD	SPD
19 - Birkenfeld	Noss, Hans Jürgen	SPD	SPD
20 - Vulkaneifel	Schnieder, Gordon	CDU	CDU
21 - Bitburg-Prüm	Steinbach, Nico	SPD	CDU
22 - Wittlich	Meurer, Elfriede	CDU	CDU
23 - Bernkastel-Kues / Morbach / Kirchberg	Licht, Alexander	CDU	CDU
24 - Trier / Schweich	Schmitt, Arnold	CDU	CDU
25 - Trier	Dreyer, Malu	SPD	SPD
26 - Konz / Saarburg	Rommelfanger, Lothar	SPD	CDU
27 - Mainz I	Klomann, Johannes	SPD	SPD
28 - Mainz II	Ahnen, Doris	SPD	CDU
29 - Bingen am Rhein	Hüttner, Michael	SPD	SPD
30 - Ingelheim am Rhein	Schäfer, Dorothea	CDU	CDU
31 - Rhein-Selz / Wonnegau	Anklam-Trapp, Kathrin	SPD	SPD
32 - Worms	Guth, Jens	SPD	SPD
33 - Alzey	Sippel, Heiko	SPD	SPD
34 - Frankenthal (Pfalz)	Baldauf, Christian	CDU	CDU
35 - Ludwigshafen am Rhein I	Simon, Anke	SPD	SPD
36 - Ludwigshafen am Rhein II	Scharfenberger, Heike	SPD	SPD
37 - Mutterstadt	Zehfuß, Johannes	CDU	CDU
38 - Speyer	Oelbermann, Reinhard	CDU	CDU
39 - Donnersberg	Rauschkolb, Jaqueline	SPD	SPD
40 - Kusel	Hartloff, Jochen	SPD	SPD
41 - Bad Dürkheim	Geis, Manfred	SPD	SPD
42 - Neustadt an der Weinstraße	Herber, Dirk	CDU	CDU
43 - Kaiserslautern I	Rahm, Andreas	SPD	SPD
44 - Kaiserslautern II	Wansch, Thomas	SPD	SPD
45 - Kaiserslautern-Land	Schäffner, Daniel	SPD	SPD
46 - Zweibrücken	Dr. Gensch, Christoph	CDU	SPD
47 - Pirmasens-Land	Dr. Ganster, Susanne	CDU	SPD
48 - Pirmasens	Weiner, Thomas	CDU	CDU
49 - Südliche Weinstraße	Schweitzer, Alexander	SPD	SPD
50 - Landau in der Pfalz	Schwarz, Wolfgang	SPD	CDU
51 - Germersheim	Brandl, Martin	CDU	CDU

Wechsel im Wahlkreis

Laufende Nummer	Name, Vorname	Listenplatz
Sozialdemokratische Partei Deutschlands - Landesliste		
1	Schleicher-Röthmund, Barbara	5
2	Bätzing-Lichtenthäler, Sabine	7
3	Fuhr, Alexander	8
4	Schmitt, Astrid	9
5	Raab, Heike	13
6	Brück, Bettina	19
7	Haller, Martin	22
8	Sahler-Fesel, Ingeborg	23
9	Kazungu-Haß, Giorgina	25
10	Wehner, Thorsten	26
11	Dr. Machalet, Tanja	27
12	Klinkel, Nina	29
Christlich Demokratische Union Deutschlands - Landesliste		
1	Kohnle-Gros, Marlies	4
2	Schneider, Christine	7
3	Seekatz, Ralf	9
4	Henter, Bernd	10
5	Schreiner, Gerd	12
6	Huth-Haage, Simone	16
7	Schneid, Marion	17
8	Billen, Michael	18
9	Thelen, Hedi	19
10	Kessel, Adolf	21
11	Lammert, Matthias	23
BÜNDNIS 90/DIE GRÜNEN - Landesliste		
1	Lemke, Eveline	1
2	Köbler, Daniel	2
3	Spiegel, Anne	3
4	Dr. Braun, Bernhard	4
5	Blatzheim-Roegler, Jutta	5
6	Hartenfels, Andreas	6
Freie Demokratische Partei - Landesliste		
1	Dr. Wissing, Volker	1
2	Lerch, Helga	2
3	Becker, Monika	3
4	Weber, Marco	4
5	Wink, Steven	5
6	Willius-Senzer, Cornelia	6
7	Roth, Thomas	7
Alternative für Deutschland - Landesliste		
1	Junge, Uwe	1
2	Paul, Joachim	2
3	Dr. Bollinger, Jan	3
4	Frisch, Michael	4
5	Friedmann, Heribert	5
6	Dr. Groß, Sylvia	6
7	Joa, Matthias	7
8	Lohr, Damian	8
9	Klein, Jürgen	9
10	Bublies-Leifert, Gabriele	10
11	Schmidt, Martin	11
12	Nieland, Iris	12
13	Dr. Böhme, Timo	13
14	Ahnemüller, Jens	14

T6 Landtagswahlergebnisse - Ergebnisse der Bezirke

Merkmal	Landtagswahl 2016				Vergleichszahlen						Differenz zur		
	Wahlkreisstimmen		Landesstimmen		Landtagswahl 2011		BW 2013				LW 2011		BW 13
					Wahlkreisstimmen		Landesstimmen		Zweitstimmen		Wahlkreisstimmen	Landesstimmen	Zweitstimmen
	Anzahl	%	Anzahl	%	Anzahl	%	Anzahl	%	Anzahl	%	Prozentpunkte		
Bezirk 1													
Wahlberechtigte	839.126		839.126		842.626		842.626		844.533				
Wähler / Wahlbeteiligung	573.374	68,3	573.374	68,3	506.145	60,1	506.145	60,1	614.118	72,7	8,2	8,2	-4,4
Ungültige Stimmen	14.892	2,6	7.274	1,3	13.896	2,7	10.009	2,0	8.608	1,4	-0,1	-0,7	-0,1
Gültige Stimmen	558.482	97,4	566.100	98,7	492.249	97,3	496.136	98,0	605.510	98,6	0,1	0,7	0,1
SPD	195.949	35,1	195.457	34,5	181.660	36,9	167.349	33,7	164.247	27,1	-1,8	0,8	7,4
CDU	215.614	38,6	200.953	35,5	194.718	39,6	192.220	38,7	279.231	46,1	-1,0	-3,2	-10,6
GRÜNE	34.574	6,2	27.919	4,9	68.722	14,0	74.767	15,1	40.447	6,7	-7,8	-10,2	-1,8
FDP	38.887	7,0	35.487	6,3	24.109	4,9	21.966	4,4	31.509	5,2	2,1	1,9	1,1
DIE LINKE	17.643	3,2	15.347	2,7	15.673	3,2	14.539	2,9	30.616	5,1	0,0	-0,2	-2,4
FREIE WÄHLER	20.765	3,7	12.540	2,2	5.645	1,1	9.101	1,8	6.245	1,0	2,6	0,4	1,2
PIRATEN	1.748	0,3	4.385	0,8	-	-	6.892	1,4	12.346	2,0	0,3	-0,6	-1,2
NPD	-	-	2.429	0,4	-	-	4.652	0,9	5.320	0,9	-	-0,5	-0,5
REP	-	-	833	0,1	299	0,1	2.226	0,4	929	0,2	-	-0,3	-0,1
ÖDP	1.256	0,2	1.811	0,3	686	0,1	1.666	0,3	1.492	0,2	0,1	0,0	0,1
ALFA	3.242	0,6	3.009	0,5	-	-	-	-	-	-	0,6	0,5	0,5
AfD	28.804	5,2	64.847	11,5	-	-	-	-	30.543	5,0	5,2	11,5	6,5
III. Weg	-	-	306	0,1	-	-	-	-	-	-	-	0,1	0,1
DIE EINHEIT	-	-	777	0,1	-	-	-	-	-	-	-	0,1	0,1
Sonstige	-	-	-	-	737	0,1	758	0,2	2.585	0,4	-	-	-
Bezirk 2													
Wahlberechtigte	715.778		715.778		726.310		726.310		723.030				
Wähler / Wahlbeteiligung	504.278	70,5	504.278	70,5	449.496	61,9	449.496	61,9	521.993	72,2	8,6	8,6	-1,7
Ungültige Stimmen	11.324	2,2	7.524	1,5	14.044	3,1	10.417	2,3	9.446	1,8	-0,9	-0,8	-0,3
Gültige Stimmen	492.954	97,8	496.754	98,5	435.452	96,9	439.079	97,7	512.547	98,2	0,9	0,8	0,3
SPD	180.218	36,6	182.705	36,8	154.274	35,4	148.815	33,9	134.509	26,2	1,2	2,9	10,6
CDU	181.391	36,8	173.941	35,0	172.508	39,6	166.895	38,0	238.139	46,5	-2,8	-3,0	-11,5
GRÜNE	27.229	5,5	23.945	4,8	59.069	13,6	63.436	14,4	35.800	7,0	-8,1	-9,6	-2,2
FDP	32.227	6,5	30.946	6,2	20.288	4,7	19.312	4,4	29.161	5,7	1,8	1,8	0,5
DIE LINKE	15.361	3,1	13.981	2,8	15.534	3,6	13.005	3,0	27.446	5,4	-0,5	-0,2	-2,6
FREIE WÄHLER	14.250	2,9	9.719	2,0	11.209	2,6	14.525	3,3	6.657	1,3	0,3	-1,3	0,7
PIRATEN	-	-	3.096	0,6	1.601	0,4	5.967	1,4	10.413	2,0	-	-0,8	-1,4
NPD	129	0,0	1.842	0,4	277	0,1	3.562	0,8	4.438	0,9	-0,1	-0,4	-0,5
REP	185	0,0	704	0,1	-	-	1.651	0,4	641	0,1	0,0	-0,3	0,0
ÖDP	1.239	0,3	1.714	0,3	-	-	1.091	0,2	1.325	0,3	0,3	0,1	0,0
ALFA	2.166	0,4	2.509	0,5	-	-	-	-	-	-	0,4	0,5	0,5
AfD	37.560	7,6	50.638	10,2	-	-	-	-	21.503	4,2	7,6	10,2	6,0
III. Weg	-	-	251	0,1	-	-	-	-	-	-	-	0,1	0,1
DIE EINHEIT	-	-	763	0,2	-	-	-	-	-	-	-	0,2	0,2
Friedenskämpfer	628	0,1	-	-	413	0,1	820	0,2	2.515	0,5	0,1	-	-
Pestemer	371	0,1	-	-	-	-	820	0,2	2.515	0,5	0,1	-	-
Sonstige	-	-	-	-	279	0,1	820	0,2	2.515	0,5	-	-	-

T6 Landtagswahlergebnisse - Ergebnisse der Bezirke

Merkmal	Landtagswahl 2016				Vergleichszahlen						Differenz zur		
	Wahlkreis- stimmen		Landesstimmen		Landtagswahl 2011				BW 2013		LW 2011		BW 13
					Wahlkreis- stimmen		Landesstimmen		Zweitstimmen		Wahl- kreis- stimmen	Landes- stim- men	Zweit- stim- men
	Anzahl	%	Anzahl	%	Anzahl	%	Anzahl	%	Anzahl	%	Prozentpunkte		
Bezirk 3													
Wahlberechtigte	748.087		748.087		743.319		743.319		749.746				
Wähler / Wahlbeteiligung	538.732	72,0	538.732	72,0	469.595	63,2	469.595	63,2	555.598	74,1	8,8	8,8	-2,1
Ungültige Stimmen	13.712	2,5	7.293	1,4	12.296	2,6	8.889	1,9	8.604	1,5	-0,1	-0,5	-0,1
Gültige Stimmen	525.020	97,5	531.439	98,6	457.299	97,4	460.706	98,1	546.994	98,5	0,1	0,5	0,1
SPD	195.352	37,2	197.612	37,2	175.985	38,5	165.711	36,0	153.244	28,0	-1,3	1,2	9,2
CDU	165.283	31,5	150.555	28,3	157.619	34,5	148.525	32,2	215.570	39,4	-3,0	-3,9	-11,1
GRÜNE	42.628	8,1	34.874	6,6	76.015	16,6	84.729	18,4	53.732	9,8	-8,5	-11,8	-3,2
FDP	36.327	6,9	32.921	6,2	18.644	4,1	19.009	4,1	32.099	5,9	2,8	2,1	0,3
DIE LINKE	20.999	4,0	15.389	2,9	11.680	2,6	13.177	2,9	29.505	5,4	1,4	0,0	-2,5
FREIE WÄHLER	14.196	2,7	9.768	1,8	5.178	1,1	6.898	1,5	6.027	1,1	1,6	0,3	0,7
PIRATEN	2.795	0,5	4.345	0,8	4.161	0,9	8.241	1,8	13.198	2,4	-0,4	-1,0	-1,6
NPD	-	-	2.459	0,5	1.869	0,4	4.895	1,1	5.884	1,1	-	-0,6	-0,6
REP	453	0,1	1.818	0,3	2.786	0,6	6.169	1,3	3.497	0,6	-0,5	-1,0	-0,3
ÖDP	5.275	1,0	3.362	0,6	3.179	0,7	2.625	0,6	2.261	0,4	0,3	0,0	0,2
ALFA	658	0,1	3.842	0,7	-	-	-	-	-	-	0,1	0,7	0,7
AfD	41.054	7,8	73.368	13,8	-	-	-	-	29.148	5,3	7,8	13,8	8,5
III. Weg	-	-	633	0,1	-	-	-	-	-	-	-	0,1	0,1
DIE EINHEIT	-	-	493	0,1	-	-	-	-	-	-	-	0,1	0,1
Sonstige	-	-	-	-	183	0,0	727	0,2	2.829	0,5	-	-	-
Bezirk 4													
Wahlberechtigte	768.981		768.981		775.944		775.944		775.115				
Wähler / Wahlbeteiligung	545.122	70,9	545.122	70,9	483.498	62,3	483.498	62,3	560.270	72,3	8,6	8,6	-1,4
Ungültige Stimmen	15.533	2,8	8.794	1,6	13.362	2,8	11.232	2,3	10.824	1,9	0,0	-0,7	-0,3
Gültige Stimmen	529.589	97,2	536.328	98,4	470.136	97,2	472.266	97,7	549.446	98,1	0,0	0,7	0,3
SPD	187.745	35,5	196.074	36,6	187.653	39,9	184.942	39,2	156.910	28,6	-4,4	-2,6	8,0
CDU	171.476	32,4	152.058	28,4	159.220	33,9	150.834	31,9	225.715	41,1	-1,5	-3,5	-12,7
GRÜNE	31.291	5,9	26.523	4,9	59.897	12,7	65.557	13,9	39.393	7,2	-6,8	-9,0	-2,3
FDP	36.409	6,9	32.940	6,1	19.299	4,1	19.056	4,0	29.871	5,4	2,8	2,1	0,7
DIE LINKE	23.338	4,4	15.253	2,8	17.157	3,6	15.333	3,2	32.771	6,0	0,8	-0,4	-3,2
FREIE WÄHLER	35.734	6,7	15.897	3,0	13.328	2,8	12.824	2,7	9.230	1,7	3,9	0,3	1,3
PIRATEN	842	0,2	4.882	0,9	3.044	0,6	8.219	1,7	13.707	2,5	-0,4	-0,8	-1,6
NPD	2.473	0,5	3.835	0,7	5.136	1,1	7.477	1,6	8.338	1,5	-0,6	-0,9	-0,8
REP	-	-	1.735	0,3	4.561	1,0	5.554	1,2	3.478	0,6	-	-0,9	-0,3
ÖDP	-	-	1.736	0,3	841	0,2	1.615	0,3	1.510	0,3	-	0,0	0,0
ALFA	-	-	3.794	0,7	-	-	-	-	-	-	-	0,7	0,7
AfD	40.281	7,6	79.775	14,9	-	-	-	-	25.220	4,6	7,6	14,9	10,3
III. Weg	-	-	754	0,1	-	-	-	-	-	-	-	0,1	0,1
DIE EINHEIT	-	-	1.072	0,2	-	-	-	-	-	-	-	0,2	0,2
Sonstige	-	-	-	-	-	-	855	0,2	3.303	0,6	-	-	-

T7 Landtagswahlergebnisse - Ergebnisse der Wahlkreise

Merkmal	Landtagswahl 2016				Vergleichszahlen						Differenz zur			
	Wahlkreisstimmen		Landesstimmen		Landtagswahl 2011				BW 2013		LW 2011		Zweitstimmen	
					Wahlkreisstimmen		Landesstimmen		Zweitstimmen		Wahlkreisstimmen	Landesstimmen		
	Anzahl	%	Anzahl	%	Anzahl	%	Anzahl	%	Anzahl	%	Prozentpunkte			
Wahlkreis 01 - Betzdorf / Kirchen (Sieg)*														
Wahlberechtigte	56.790		56.790		45.356		45.356		57.953					
Wähler / Wahlbeteiligung	37.607	66,2	37.607	66,2	25.786	56,9	25.786	56,9	41.372	71,4	9,3	9,3	-5,2	
Ungültige Stimmen	1.781	4,7	564	1,5	702	2,7	505	2,0	574	1,4	2,0	-0,5	0,1	
Gültige Stimmen	35.826	95,3	37.043	98,5	25.084	97,3	25.281	98,0	40.798	98,6	-2,0	0,5	-0,1	
SPD	13.869	38,7	12.321	33,3	9.327	37,2	8.504	33,6	11.617	28,5	1,5	-0,3	4,8	
CDU	14.911	41,6	13.403	36,2	10.066	40,1	10.146	40,1	18.909	46,3	1,5	-3,9	-10,1	
GRÜNE	1.703	4,8	1.399	3,8	2.832	11,3	3.470	13,7	2.208	5,4	-6,5	-9,9	-1,6	
FDP	3.354	9,4	2.254	6,1	1.813	7,2	1.232	4,9	1.855	4,5	2,2	1,2	1,6	
DIE LINKE	1.989	5,6	964	2,6	1.046	4,2	880	3,5	2.191	5,4	1,4	-0,9	-2,8	
FREIE WÄHLER	-	-	541	1,5	-	-	247	1,0	319	0,8	-	0,5	0,7	
PIRATEN	-	-	244	0,7	-	-	257	1,0	728	1,8	-	-0,3	-1,1	
NPD	-	-	187	0,5	-	-	330	1,3	521	1,3	-	-0,8	-0,8	
REP	-	-	94	0,3	-	-	109	0,4	72	0,2	-	-0,1	0,1	
ÖDP	-	-	114	0,3	-	-	70	0,3	88	0,2	-	0,0	0,1	
ALFA	-	-	233	0,6	-	-	-	-	-	-	-	0,6	0,6	
AfD	-	-	5.218	14,1	-	-	-	-	2.096	5,1	-	14,1	9,0	
III. Weg	-	-	40	0,1	-	-	-	-	-	-	-	0,1	0,1	
DIE EINHEIT	-	-	31	0,1	-	-	-	-	-	-	-	0,1	0,1	
Sonstige	-	-	-	-	-	-	36	0,1	194	0,5	-	-	-	
Wahlkreis 02 - Altenkirchen (Westerwald)														
Wahlberechtigte	56.718		56.718		57.167		57.167		56.686					
Wähler / Wahlbeteiligung	37.652	66,4	37.652	66,4	33.298	58,2	33.298	58,2	40.304	71,1	8,2	8,2	-4,7	
Ungültige Stimmen	1.188	3,2	427	1,1	930	2,8	660	2,0	591	1,5	0,4	-0,9	-0,4	
Gültige Stimmen	36.464	96,8	37.225	98,9	32.368	97,2	32.638	98,0	39.713	98,5	-0,4	0,9	0,4	
SPD	11.570	31,7	12.427	33,4	11.555	35,7	10.752	32,9	11.274	28,4	-4,0	0,5	5,0	
CDU	15.223	41,7	13.155	35,3	13.707	42,3	13.035	39,9	18.377	46,3	-0,6	-4,6	-11,0	
GRÜNE	2.163	5,9	1.701	4,6	4.443	13,7	4.886	15,0	2.412	6,1	-7,8	-10,4	-1,5	
FDP	2.717	7,5	2.157	5,8	1.264	3,9	1.354	4,1	1.763	4,4	3,6	1,7	1,4	
DIE LINKE	1.476	4,0	1.014	2,7	1.399	4,3	1.176	3,6	2.139	5,4	-0,3	-0,9	-2,7	
FREIE WÄHLER	2.210	6,1	763	2,0	-	-	419	1,3	350	0,9	6,1	0,7	1,1	
PIRATEN	1.105	3,0	332	0,9	-	-	356	1,1	801	2,0	3,0	-0,2	-1,1	
NPD	-	-	181	0,5	-	-	339	1,0	383	1,0	-	-0,5	-0,5	
REP	-	-	71	0,2	-	-	185	0,6	76	0,2	-	-0,4	0,0	
ÖDP	-	-	100	0,3	-	-	68	0,2	63	0,2	-	0,1	0,1	
ALFA	-	-	192	0,5	-	-	-	-	-	-	-	0,5	0,5	
AfD	-	-	5.053	13,6	-	-	-	-	1.886	4,7	-	13,6	8,9	
III. Weg	-	-	20	0,1	-	-	-	-	-	-	-	0,1	0,1	
DIE EINHEIT	-	-	59	0,2	-	-	-	-	-	-	-	0,2	0,2	
Sonstige	-	-	-	-	-	-	68	0,2	189	0,5	-	-	-	
Wahlkreis 03 - Linz am Rhein / Rengsdorf														
Wahlberechtigte	70.172		70.172		70.209		70.209		70.388					
Wähler / Wahlbeteiligung	49.134	70,0	49.134	70,0	44.293	63,1	44.293	63,1	53.882	76,5	6,9	6,9	-6,5	
Ungültige Stimmen	806	1,6	622	1,3	1.187	2,7	834	1,9	657	1,2	-1,1	-0,6	0,1	
Gültige Stimmen	48.328	98,4	48.512	98,7	43.106	97,3	43.459	98,1	53.225	98,8	1,1	0,6	-0,1	
SPD	14.864	30,8	15.932	32,8	15.094	35,0	13.879	31,9	13.743	25,8	-4,2	0,9	7,0	
CDU	19.614	40,6	18.476	38,1	18.286	42,4	17.815	41,0	25.521	47,9	-1,8	-2,9	-9,8	
GRÜNE	2.824	5,8	2.538	5,2	5.630	13,1	6.770	15,6	3.581	6,7	-7,3	-10,4	-1,5	
FDP	3.264	6,8	3.101	6,4	1.850	4,3	1.884	4,3	2.843	5,3	2,5	2,1	1,1	
DIE LINKE	1.238	2,6	1.121	2,3	1.041	2,4	965	2,2	2.387	4,5	0,2	0,1	-2,2	
FREIE WÄHLER	1.864	3,9	1.059	2,2	1.205	2,8	914	2,1	576	1,1	1,1	0,1	1,1	
PIRATEN	-	-	324	0,7	-	-	504	1,2	991	1,9	-	-0,5	-1,2	
NPD	-	-	189	0,4	-	-	350	0,8	406	0,8	-	-0,4	-0,4	
REP	-	-	68	0,1	-	-	186	0,4	49	0,1	-	-0,3	0,0	
ÖDP	-	-	120	0,2	-	-	122	0,3	106	0,2	-	-0,1	0,0	
ALFA	-	-	255	0,5	-	-	-	-	-	-	-	0,5	0,5	
AfD	4.660	9,6	5.262	10,8	-	-	-	-	2.788	5,2	9,6	10,8	5,6	
III. Weg	-	-	18	0,0	-	-	-	-	-	-	-	0,0	0,0	
DIE EINHEIT	-	-	49	0,1	-	-	-	-	-	-	-	0,1	0,1	
Sonstige	-	-	-	-	-	-	70	0,2	234	0,4	-	-	-	

* eingeschränkte Vergleichbarkeit der Wahlkreisstimmen, da geänderter Wahlkreiszuschnitt gegenüber der Landtagswahl 2011

T7 Landtagswahlergebnisse - Ergebnisse der Wahlkreise

Merkmal	Landtagswahl 2016				Vergleichszahlen						Differenz zur			
	Wahlkreisstimmen		Landesstimmen		Landtagswahl 2011				BW 2013		LW 2011		Zweitstimmen	
					Wahlkreisstimmen		Landesstimmen		Zweitstimmen		Wahlkreisstimmen	Landesstimmen		
	Anzahl	%	Anzahl	%	Anzahl	%	Anzahl	%	Anzahl	%			Prozentpunkte	
Wahlkreis 04 - Neuwied														
Wahlberechtigte	67.495		67.495		68.266		68.266		68.305					
Wähler / Wahlbeteiligung	42.702	63,3	42.702	63,3	38.403	56,3	38.403	56,3	47.207	69,1	7,0	7,0	-5,8	
Ungültige Stimmen	755	1,8	616	1,4	1.034	2,7	782	2,0	695	1,5	-0,9	-0,6	-0,1	
Gültige Stimmen	41.947	98,2	42.086	98,6	37.369	97,3	37.621	98,0	46.512	98,5	0,9	0,6	0,1	
SPD	16.170	38,5	16.106	38,3	16.826	45,0	14.935	39,7	14.485	31,1	-6,5	-1,4	7,2	
CDU	12.914	30,8	12.827	30,5	12.124	32,4	12.438	33,1	19.671	42,3	-1,6	-2,6	-11,8	
GRÜNE	2.013	4,8	1.824	4,3	4.784	12,8	5.604	14,9	2.929	6,3	-8,0	-10,6	-2,0	
FDP	2.197	5,2	2.310	5,5	1.426	3,8	1.495	4,0	1.936	4,2	1,4	1,5	1,3	
DIE LINKE	1.566	3,7	1.361	3,2	1.472	3,9	1.241	3,3	2.747	5,9	-0,2	-0,1	-2,7	
FREIE WÄHLER	1.769	4,2	899	2,1	-	-	614	1,6	510	1,1	4,2	0,5	1,0	
PIRATEN	-	-	300	0,7	-	-	538	1,4	916	2,0	-	-0,7	-1,3	
NPD	-	-	205	0,5	-	-	362	1,0	450	1,0	-	-0,5	-0,5	
REP	-	-	82	0,2	-	-	220	0,6	88	0,2	-	-0,4	0,0	
ÖDP	-	-	92	0,2	-	-	111	0,3	95	0,2	-	-0,1	0,0	
ALFA	-	-	200	0,5	-	-	-	-	-	-	-	0,5	0,5	
AfD	5.318	12,7	5.779	13,7	-	-	-	-	2.485	5,3	12,7	13,7	8,4	
III. Weg	-	-	15	0,0	-	-	-	-	-	-	-	0,0	0,0	
DIE EINHEIT	-	-	86	0,2	-	-	-	-	-	-	-	0,2	0,2	
Sonstige	-	-	-	-	737	2,0	63	0,2	200	0,4	-	-	-	
Wahlkreis 05 - Bad Marienberg (Westerwald) / Westerburg*														
Wahlberechtigte	64.025		64.025		77.843		77.843		64.373					
Wähler / Wahlbeteiligung	44.106	68,9	44.106	68,9	46.528	59,8	46.528	59,8	46.382	72,1	9,1	9,1	-3,2	
Ungültige Stimmen	1.653	3,7	612	1,4	1.198	2,6	921	2,0	594	1,3	1,1	-0,6	0,1	
Gültige Stimmen	42.453	96,3	43.494	98,6	45.330	97,4	45.607	98,0	45.788	98,7	-1,1	0,6	-0,1	
SPD	18.514	43,6	16.284	37,4	21.244	46,9	17.437	38,2	13.983	30,5	-3,3	-0,8	6,9	
CDU	14.652	34,5	13.953	32,1	16.035	35,4	16.311	35,8	19.949	43,6	-0,9	-3,7	-11,5	
GRÜNE	2.103	5,0	1.765	4,1	4.823	10,6	6.082	13,3	2.620	5,7	-5,6	-9,2	-1,6	
FDP	3.196	7,5	2.638	6,1	1.486	3,3	1.812	4,0	2.288	5,0	4,2	2,1	1,1	
DIE LINKE	2.000	4,7	1.100	2,5	1.742	3,8	1.512	3,3	2.366	5,2	0,9	-0,8	-2,7	
FREIE WÄHLER	-	-	758	1,7	-	-	619	1,4	451	1,0	-	0,3	0,7	
PIRATEN	-	-	314	0,7	-	-	681	1,5	932	2,0	-	-0,8	-1,3	
NPD	-	-	217	0,5	-	-	675	1,5	614	1,3	-	-1,0	-0,8	
REP	-	-	74	0,2	-	-	264	0,6	100	0,2	-	-0,4	0,0	
ÖDP	-	-	99	0,2	-	-	142	0,3	87	0,2	-	-0,1	0,0	
ALFA	1.988	4,7	371	0,9	-	-	-	-	-	-	4,7	0,9	0,9	
AfD	-	-	5.797	13,3	-	-	-	-	2.223	4,9	-	13,3	8,4	
III. Weg	-	-	47	0,1	-	-	-	-	-	-	-	0,1	0,1	
DIE EINHEIT	-	-	77	0,2	-	-	-	-	-	-	-	0,2	0,2	
Sonstige	-	-	-	-	-	-	72	0,2	175	0,4	-	-	-	
Wahlkreis 06 - Montabaur*														
Wahlberechtigte	66.790		66.790		76.877		76.877		67.142					
Wähler / Wahlbeteiligung	48.290	72,3	48.290	72,3	48.269	62,8	48.269	62,8	50.971	75,9	9,5	9,5	-3,6	
Ungültige Stimmen	1.797	3,7	592	1,2	1.434	3,0	1.041	2,2	755	1,5	0,7	-1,0	-0,3	
Gültige Stimmen	46.493	96,3	47.698	98,8	46.835	97,0	47.228	97,8	50.216	98,5	-0,7	1,0	0,3	
SPD	14.329	30,8	14.362	30,1	14.125	30,2	13.785	29,2	11.719	23,3	0,6	0,9	6,8	
CDU	22.471	48,3	19.383	40,6	20.619	44,0	20.201	42,8	25.520	50,8	4,3	-2,2	-10,2	
GRÜNE	2.643	5,7	2.179	4,6	7.037	15,0	7.004	14,8	3.031	6,0	-9,3	-10,2	-1,4	
FDP	4.526	9,7	3.351	7,0	3.353	7,2	2.301	4,9	2.788	5,6	2,5	2,1	1,4	
DIE LINKE	2.524	5,4	1.270	2,7	1.701	3,6	1.374	2,9	2.312	4,6	1,8	-0,2	-1,9	
FREIE WÄHLER	-	-	1.034	2,2	-	-	811	1,7	549	1,1	-	0,5	1,1	
PIRATEN	-	-	341	0,7	-	-	951	2,0	996	2,0	-	-1,3	-1,3	
NPD	-	-	182	0,4	-	-	425	0,9	456	0,9	-	-0,5	-0,5	
REP	-	-	67	0,1	-	-	177	0,4	77	0,2	-	-0,3	-0,1	
ÖDP	-	-	101	0,2	-	-	132	0,3	75	0,1	-	-0,1	0,1	
ALFA	-	-	224	0,5	-	-	-	-	-	-	-	0,5	0,5	
AfD	-	-	5.125	10,7	-	-	-	-	2.444	4,9	-	10,7	5,8	
III. Weg	-	-	31	0,1	-	-	-	-	-	-	-	0,1	0,1	
DIE EINHEIT	-	-	48	0,1	-	-	-	-	-	-	-	0,1	0,1	
Sonstige	-	-	-	-	-	-	67	0,1	249	0,5	-	-	-	

* eingeschränkte Vergleichbarkeit der Wahlkreisstimmen, da geänderter Wahlkreiszuschnitt gegenüber der Landtagswahl 2011

T7 Landtagswahlergebnisse - Ergebnisse der Wahlkreise

Merkmal	Landtagswahl 2016				Vergleichszahlen						Differenz zur			
	Wahlkreisstimmen		Landesstimmen		Landtagswahl 2011				BW 2013		LW 2011		Zweitstimmen	
					Wahlkreisstimmen		Landesstimmen		Zweitstimmen		Wahlkreisstimmen	Landesstimmen		
	Anzahl	%	Anzahl	%	Anzahl	%	Anzahl	%	Anzahl	%	Prozentpunkte			
Wahlkreis 07 - Diez / Nassau														
Wahlberechtigte	55.710		55.710		56.768		56.768		56.382					
Wähler / Wahlbeteiligung	38.710	69,5	38.710	69,5	35.128	61,9	35.128	61,9	41.190	73,1	7,6	7,6	-3,6	
Ungültige Stimmen	732	1,9	557	1,4	1.086	3,1	970	2,8	706	1,7	-1,2	-1,4	-0,3	
Gültige Stimmen	37.978	98,1	38.153	98,6	34.042	96,9	34.158	97,2	40.484	98,3	1,2	1,4	0,3	
SPD	15.168	39,9	15.166	39,8	17.194	50,5	14.429	42,2	12.626	31,2	-10,6	-2,4	8,6	
CDU	11.797	31,1	10.993	28,8	9.819	28,8	10.311	30,2	15.980	39,5	2,3	-1,4	-10,7	
GRÜNE	1.839	4,8	1.777	4,7	3.851	11,3	4.977	14,6	2.985	7,4	-6,5	-9,9	-2,7	
FDP	1.844	4,9	2.244	5,9	1.119	3,3	1.418	4,2	2.041	5,0	1,6	1,7	0,9	
DIE LINKE	1.093	2,9	946	2,5	1.148	3,4	1.007	2,9	2.159	5,3	-0,5	-0,4	-2,8	
FREIE WÄHLER	2.289	6,0	1.427	3,7	911	2,7	895	2,6	745	1,8	3,3	1,1	1,9	
PIRATEN	-	-	267	0,7	-	-	494	1,4	840	2,1	-	-0,7	-1,4	
NPD	-	-	177	0,5	-	-	325	1,0	421	1,0	-	-0,5	-0,5	
REP	-	-	55	0,1	-	-	170	0,5	73	0,2	-	-0,4	-0,1	
ÖDP	-	-	91	0,2	-	-	93	0,3	68	0,2	-	-0,1	0,0	
ALFA	-	-	186	0,5	-	-	-	-	-	-	-	-	0,5	
AfD	3.948	10,4	4.757	12,5	-	-	-	-	2.340	5,8	10,4	12,5	6,7	
III. Weg	-	-	28	0,1	-	-	-	-	-	-	-	0,1	0,1	
DIE EINHEIT	-	-	39	0,1	-	-	-	-	-	-	-	0,1	0,1	
Sonstige	-	-	-	-	-	-	39	0,1	206	0,5	-	-	-	
Wahlkreis 08 - Koblenz / Lahnstein														
Wahlberechtigte	59.916		59.916		60.697		60.697		60.686					
Wähler / Wahlbeteiligung	42.602	71,1	42.602	71,1	38.022	62,6	38.022	62,6	44.199	72,8	8,5	8,5	-1,7	
Ungültige Stimmen	1.003	2,4	515	1,2	1.040	2,7	853	2,2	647	1,5	-0,3	-1,0	-0,3	
Gültige Stimmen	41.599	97,6	42.087	98,8	36.982	97,3	37.169	97,8	43.552	98,5	0,3	1,0	0,3	
SPD	18.456	44,4	16.212	38,5	16.376	44,3	14.109	38,0	12.838	29,5	0,1	0,5	9,0	
CDU	12.311	29,6	13.444	31,9	12.222	33,0	12.621	34,0	18.679	42,9	-3,4	-2,1	-11,0	
GRÜNE	1.932	4,6	2.090	5,0	4.663	12,6	5.677	15,3	3.264	7,5	-8,0	-10,3	-2,5	
FDP	2.625	6,3	2.582	6,1	1.324	3,6	1.679	4,5	2.250	5,2	2,7	1,6	0,9	
DIE LINKE	1.548	3,7	1.113	2,6	1.220	3,3	1.089	2,9	2.323	5,3	0,4	-0,3	-2,7	
FREIE WÄHLER	3.473	8,3	1.373	3,3	1.177	3,2	865	2,3	536	1,2	5,1	1,0	2,1	
PIRATEN	-	-	357	0,8	-	-	518	1,4	795	1,8	-	-0,6	-1,0	
NPD	-	-	132	0,3	-	-	270	0,7	309	0,7	-	-0,4	-0,4	
REP	-	-	46	0,1	-	-	147	0,4	57	0,1	-	-0,3	0,0	
ÖDP	-	-	151	0,4	-	-	139	0,4	120	0,3	-	0,0	0,1	
ALFA	1.254	3,0	301	0,7	-	-	-	-	-	-	3,0	0,7	0,7	
AfD	-	-	4.169	9,9	-	-	-	-	2.213	5,1	-	9,9	4,8	
III. Weg	-	-	23	0,1	-	-	-	-	-	-	-	0,1	0,1	
DIE EINHEIT	-	-	94	0,2	-	-	-	-	-	-	-	0,2	0,2	
Sonstige	-	-	-	-	-	-	55	0,1	168	0,4	-	-	-	
Wahlkreis 09 - Koblenz														
Wahlberechtigte	65.060		65.060		62.925		62.925		65.049					
Wähler / Wahlbeteiligung	42.966	66,0	42.966	66,0	35.469	56,4	35.469	56,4	44.999	69,2	9,6	9,6	-3,2	
Ungültige Stimmen	671	1,6	460	1,1	1.140	3,2	606	1,7	555	1,2	-1,6	-0,6	-0,1	
Gültige Stimmen	42.295	98,4	42.506	98,9	34.329	96,8	34.863	98,3	44.444	98,8	1,6	0,6	0,1	
SPD	14.669	34,7	15.025	35,3	10.075	29,3	10.483	30,1	11.795	26,5	5,4	5,2	8,8	
CDU	13.568	32,1	13.527	31,8	11.445	33,3	12.255	35,2	18.900	42,5	-1,2	-3,4	-10,7	
GRÜNE	3.815	9,0	3.183	7,5	7.808	22,7	6.541	18,8	4.234	9,5	-13,7	-11,3	-2,0	
FDP	2.532	6,0	2.868	6,7	2.649	7,7	1.844	5,3	2.503	5,6	-1,7	1,4	1,1	
DIE LINKE	1.816	4,3	1.814	4,3	-	-	1.268	3,6	2.714	6,1	4,3	0,7	-1,8	
FREIE WÄHLER	1.630	3,9	912	2,1	2.352	6,9	1.256	3,6	476	1,1	-3,0	-1,5	1,0	
PIRATEN	643	1,5	545	1,3	-	-	664	1,9	1.265	2,8	1,5	-0,6	-1,5	
NPD	-	-	200	0,5	-	-	256	0,7	225	0,5	-	-0,2	0,0	
REP	-	-	46	0,1	-	-	128	0,4	38	0,1	-	-0,3	0,0	
ÖDP	-	-	149	0,4	-	-	103	0,3	119	0,3	-	0,1	0,1	
ALFA	-	-	174	0,4	-	-	-	-	-	-	-	0,4	0,4	
AfD	3.622	8,6	3.984	9,4	-	-	-	-	1.998	4,5	8,6	9,4	4,9	
III. Weg	-	-	12	0,0	-	-	-	-	-	-	-	0,0	0,0	
DIE EINHEIT	-	-	67	0,2	-	-	-	-	-	-	-	0,2	0,2	
Sonstige	-	-	-	-	-	-	65	0,2	177	0,4	-	-	-	

T7 Landtagswahlergebnisse - Ergebnisse der Wahlkreise

Merkmal	Landtagswahl 2016				Vergleichszahlen						Differenz zur		
	Wahlkreisstimmen		Landesstimmen		Landtagswahl 2011				BW 2013		LW 2011		BW 13
					Wahlkreisstimmen		Landesstimmen		Zweitstimmen		Wahlkreisstimmen	Landesstimmen	
	Anzahl	%	Anzahl	%	Anzahl	%	Anzahl	%	Anzahl	%			Prozentpunkte
Wahlkreis 10 - Bendorf / Weißenthurm*													
Wahlberechtigte	60.370		60.370		50.022		50.022		60.682				
Wähler / Wahlbeteiligung	41.160	68,2	41.160	68,2	29.300	58,6	29.300	58,6	43.700	72,0	9,6	9,6	-3,8
Ungültige Stimmen	778	1,9	533	1,3	731	2,5	501	1,7	667	1,5	-0,6	-0,4	-0,2
Gültige Stimmen	40.382	98,1	40.627	98,7	28.569	97,5	28.799	98,3	43.033	98,5	0,6	0,4	0,2
SPD	13.086	32,4	14.059	34,6	9.947	34,8	9.786	34,0	11.593	26,9	-2,4	0,6	7,7
CDU	16.086	39,8	14.667	36,1	12.857	45,0	11.599	40,3	20.165	46,9	-5,2	-4,2	-10,8
GRÜNE	2.333	5,8	1.772	4,4	3.920	13,7	4.078	14,2	2.697	6,3	-7,9	-9,8	-1,9
FDP	2.257	5,6	2.584	6,4	1.017	3,6	1.201	4,2	2.365	5,5	2,0	2,2	0,9
DIE LINKE	-	-	1.073	2,6	828	2,9	736	2,6	2.083	4,8	-	0,0	-2,2
FREIE WÄHLER	2.134	5,3	1.037	2,6	-	-	563	2,0	546	1,3	5,3	0,6	1,3
PIRATEN	-	-	283	0,7	-	-	417	1,4	868	2,0	-	-0,7	-1,3
NPD	-	-	177	0,4	-	-	211	0,7	372	0,9	-	-0,3	-0,5
REP	-	-	55	0,1	-	-	95	0,3	65	0,2	-	-0,2	-0,1
ÖDP	-	-	105	0,3	-	-	78	0,3	89	0,2	-	0,0	0,1
ALFA	-	-	120	0,3	-	-	-	-	-	-	-	0,3	0,3
AfD	4.486	11,1	4.589	11,3	-	-	-	-	2.014	4,7	11,1	11,3	6,6
III. Weg	-	-	21	0,1	-	-	-	-	-	-	-	0,1	0,1
DIE EINHEIT	-	-	85	0,2	-	-	-	-	-	-	-	0,2	0,2
Sonstige	-	-	-	-	-	-	35	0,1	176	0,4	-	-	-
Wahlkreis 11 - Andernach													
Wahlberechtigte	46.599		46.599		46.853		46.853		46.863				
Wähler / Wahlbeteiligung	30.857	66,2	30.857	66,2	26.464	56,5	26.464	56,5	32.770	69,9	9,7	9,7	-3,7
Ungültige Stimmen	534	1,7	374	1,2	595	2,2	460	1,7	463	1,4	-0,5	-0,5	-0,2
Gültige Stimmen	30.323	98,3	30.483	98,8	25.869	97,8	26.004	98,3	32.307	98,6	0,5	0,5	0,2
SPD	11.392	37,6	11.309	37,1	10.317	39,9	9.390	36,1	9.144	28,3	-2,3	1,0	8,8
CDU	10.995	36,3	10.371	34,0	10.815	41,8	10.306	39,6	15.007	46,5	-5,5	-5,6	-12,5
GRÜNE	1.767	5,8	1.403	4,6	2.838	11,0	3.533	13,6	2.013	6,2	-5,2	-9,0	-1,6
FDP	1.504	5,0	1.697	5,6	710	2,7	992	3,8	1.552	4,8	2,3	1,8	0,8
DIE LINKE	-	-	869	2,9	890	3,4	703	2,7	1.557	4,8	-	0,2	-1,9
FREIE WÄHLER	1.174	3,9	575	1,9	-	-	304	1,2	169	0,5	3,9	0,7	1,4
PIRATEN	-	-	205	0,7	-	-	351	1,3	660	2,0	-	-0,6	-1,3
NPD	-	-	133	0,4	-	-	173	0,7	236	0,7	-	-0,3	-0,3
REP	-	-	52	0,2	299	1,2	157	0,6	69	0,2	-	-0,4	0,0
ÖDP	-	-	71	0,2	-	-	62	0,2	93	0,3	-	0,0	-0,1
ALFA	-	-	121	0,4	-	-	-	-	-	-	-	0,4	0,4
AfD	3.491	11,5	3.600	11,8	-	-	-	-	1.670	5,2	11,5	11,8	6,6
III. Weg	-	-	13	0,0	-	-	-	-	-	-	-	0,0	0,0
DIE EINHEIT	-	-	64	0,2	-	-	-	-	-	-	-	0,2	0,2
Sonstige	-	-	-	-	-	-	33	0,1	137	0,4	-	-	-
Wahlkreis 12 - Mayen													
Wahlberechtigte	69.217		69.217		69.637		69.637		69.538				
Wähler / Wahlbeteiligung	49.097	70,9	49.097	70,9	43.655	62,7	43.655	62,7	51.503	74,1	8,2	8,2	-3,2
Ungültige Stimmen	1.511	3,1	568	1,2	1.199	2,7	781	1,8	688	1,3	0,4	-0,6	-0,1
Gültige Stimmen	47.586	96,9	48.529	98,8	42.456	97,3	42.874	98,2	50.815	98,7	-0,4	0,6	0,1
SPD	15.709	33,0	16.502	34,0	13.445	31,7	13.761	32,1	13.021	25,6	1,3	1,9	8,4
CDU	21.039	44,2	19.079	39,3	19.305	45,5	18.180	42,4	25.198	49,6	-1,3	-3,1	-10,3
GRÜNE	3.249	6,8	2.256	4,6	5.815	13,7	6.011	14,0	3.355	6,6	-6,9	-9,4	-2,0
FDP	3.367	7,1	3.012	6,2	1.895	4,5	1.875	4,4	2.575	5,1	2,6	1,8	1,1
DIE LINKE	-	-	1.074	2,2	1.310	3,1	1.036	2,4	2.098	4,1	-	-0,2	-1,9
FREIE WÄHLER	4.222	8,9	1.008	2,1	-	-	691	1,6	482	0,9	8,9	0,5	1,2
PIRATEN	-	-	328	0,7	-	-	455	1,1	933	1,8	-	-0,4	-1,1
NPD	-	-	162	0,3	-	-	357	0,8	364	0,7	-	-0,5	-0,4
REP	-	-	58	0,1	-	-	158	0,4	76	0,1	-	-0,3	0,0
ÖDP	-	-	195	0,4	686	1,6	289	0,7	208	0,4	-	-0,3	0,0
ALFA	-	-	180	0,4	-	-	-	-	-	-	-	0,4	0,4
AfD	-	-	4.603	9,5	-	-	-	-	2.330	4,6	-	9,5	4,9
III. Weg	-	-	18	0,0	-	-	-	-	-	-	-	0,0	0,0
DIE EINHEIT	-	-	54	0,1	-	-	-	-	-	-	-	0,1	0,1
Sonstige	-	-	-	-	-	-	61	0,1	175	0,3	-	-	-

* eingeschränkte Vergleichbarkeit der Wahlkreisstimmen, da geänderter Wahlkreiszuschnitt gegenüber der Landtagswahl 2011

T7 Landtagswahlergebnisse - Ergebnisse der Wahlkreise

Merkmal	Landtagswahl 2016				Vergleichszahlen						Differenz zur		
	Wahlkreisstimmen		Landesstimmen		Landtagswahl 2011				BW 2013		LW 2011		BW 13
					Wahlkreisstimmen		Landesstimmen		Zweitstimmen		Wahlkreisstimmen	Landesstimmen	Zweitstimmen
	Anzahl	%	Anzahl	%	Anzahl	%	Anzahl	%	Anzahl	%	Prozentpunkte		
Wahlkreis 13 - Remagen / Sinzig													
Wahlberechtigte	50.283		50.283		49.989		49.989		50.383				
Wähler / Wahlbeteiligung	33.598	66,8	33.598	66,8	29.632	59,3	29.632	59,3	37.085	73,6	7,5	7,5	-6,8
Ungültige Stimmen	521	1,6	360	1,1	735	2,5	477	1,6	487	1,3	-0,9	-0,5	-0,2
Gültige Stimmen	33.077	98,4	33.238	98,9	28.897	97,5	29.155	98,4	36.598	98,7	0,9	0,5	0,2
SPD	10.382	31,4	10.601	31,9	8.729	30,2	8.496	29,1	8.715	23,8	1,2	2,8	8,1
CDU	12.753	38,6	12.390	37,3	12.248	42,4	11.945	41,0	17.301	47,3	-3,8	-3,7	-10,0
GRÜNE	3.382	10,2	2.207	6,6	5.193	18,0	5.222	17,9	2.746	7,5	-7,8	-11,3	-0,9
FDP	2.258	6,8	2.091	6,3	1.689	5,8	1.284	4,4	2.170	5,9	1,0	1,9	0,4
DIE LINKE	1.023	3,1	842	2,5	1.038	3,6	819	2,8	1.953	5,3	-0,5	-0,3	-2,8
FREIE WÄHLER	-	-	734	2,2	-	-	485	1,7	323	0,9	-	0,5	1,3
PIRATEN	-	-	310	0,9	-	-	396	1,4	858	2,3	-	-0,5	-1,4
NPD	-	-	164	0,5	-	-	246	0,8	308	0,8	-	-0,3	-0,3
REP	-	-	32	0,1	-	-	121	0,4	51	0,1	-	-0,3	0,0
ÖDP	-	-	100	0,3	-	-	98	0,3	117	0,3	-	0,0	0,0
ALFA	-	-	221	0,7	-	-	-	-	-	-	-	0,7	0,7
AfD	3.279	9,9	3.525	10,6	-	-	-	-	1.906	5,2	9,9	10,6	5,4
III. Weg	-	-	7	0,0	-	-	-	-	-	-	-	0,0	0,0
DIE EINHEIT	-	-	14	0,0	-	-	-	-	-	-	-	0,0	0,0
Sonstige	-	-	-	-	-	-	43	0,1	150	0,4	-	-	-
Wahlkreis 14 - Bad Neuenahr-Ahrweiler													
Wahlberechtigte	49.981		49.981		50.017		50.017		50.103				
Wähler / Wahlbeteiligung	34.893	69,8	34.893	69,8	31.898	63,8	31.898	63,8	38.554	76,9	6,0	6,0	-7,1
Ungültige Stimmen	1.162	3,3	474	1,4	885	2,8	618	1,9	529	1,4	0,5	-0,5	0,0
Gültige Stimmen	33.731	96,7	34.419	98,6	31.013	97,2	31.280	98,1	38.025	98,6	-0,5	0,5	0,0
SPD	7.771	23,0	9.151	26,6	7.406	23,9	7.603	24,3	7.694	20,2	-0,9	2,3	6,4
CDU	17.280	51,2	15.285	44,4	15.170	48,9	15.057	48,1	20.054	52,7	2,3	-3,7	-8,3
GRÜNE	2.808	8,3	1.825	5,3	5.085	16,4	4.912	15,7	2.372	6,2	-8,1	-10,4	-0,9
FDP	3.246	9,6	2.598	7,5	2.514	8,1	1.595	5,1	2.580	6,8	1,5	2,4	0,7
DIE LINKE	1.370	4,1	786	2,3	838	2,7	733	2,3	1.587	4,2	1,4	0,0	-1,9
FREIE WÄHLER	-	-	420	1,2	-	-	418	1,3	213	0,6	-	-0,1	0,6
PIRATEN	-	-	235	0,7	-	-	310	1,0	763	2,0	-	-0,3	-1,3
NPD	-	-	123	0,4	-	-	333	1,1	255	0,7	-	-0,7	-0,3
REP	-	-	33	0,1	-	-	109	0,3	38	0,1	-	-0,2	0,0
ÖDP	1.256	3,7	323	0,9	-	-	159	0,5	164	0,4	3,7	0,4	0,5
ALFA	-	-	231	0,7	-	-	-	-	-	-	-	0,7	0,7
AfD	-	-	3.386	9,8	-	-	-	-	2.150	5,7	-	9,8	4,1
III. Weg	-	-	13	0,0	-	-	-	-	-	-	-	0,0	0,0
DIE EINHEIT	-	-	10	0,0	-	-	-	-	-	-	-	0,0	0,0
Sonstige	-	-	-	-	-	-	51	0,2	155	0,4	-	-	-
Wahlkreis 15 - Cochem-Zell*													
Wahlberechtigte	49.138		49.138		51.611		51.611		49.935				
Wähler / Wahlbeteiligung	34.955	71,1	34.955	71,1	33.456	64,8	33.456	64,8	37.227	74,6	6,3	6,3	-3,5
Ungültige Stimmen	850	2,4	515	1,5	1.158	3,5	892	2,7	626	1,7	-1,1	-1,2	-0,2
Gültige Stimmen	34.105	97,6	34.440	98,5	32.298	96,5	32.564	97,3	36.601	98,3	1,1	1,2	0,2
SPD	10.350	30,3	10.806	31,4	9.615	29,8	9.920	30,5	7.696	21,0	0,5	0,9	10,4
CDU	16.676	48,9	14.996	43,5	16.900	52,3	15.427	47,4	20.435	55,8	-3,4	-3,9	-12,3
GRÜNE	1.693	5,0	1.208	3,5	3.250	10,1	3.470	10,7	1.744	4,8	-5,1	-7,2	-1,3
FDP	2.401	7,0	2.429	7,1	1.596	4,9	1.590	4,9	2.144	5,9	2,1	2,2	1,2
DIE LINKE	-	-	735	2,1	937	2,9	737	2,3	1.521	4,2	-	-0,2	-2,1
FREIE WÄHLER	-	-	416	1,2	-	-	557	1,7	352	1,0	-	-0,5	0,2
PIRATEN	-	-	184	0,5	-	-	350	1,1	641	1,8	-	-0,6	-1,3
NPD	-	-	141	0,4	-	-	241	0,7	294	0,8	-	-0,3	-0,4
REP	-	-	46	0,1	-	-	122	0,4	45	0,1	-	-0,3	0,0
ÖDP	-	-	78	0,2	-	-	98	0,3	107	0,3	-	-0,1	-0,1
ALFA	-	-	112	0,3	-	-	-	-	-	-	-	0,3	0,3
AfD	2.985	8,8	3.255	9,5	-	-	-	-	1.468	4,0	8,8	9,5	5,5
III. Weg	-	-	7	0,0	-	-	-	-	-	-	-	0,0	0,0
DIE EINHEIT	-	-	27	0,1	-	-	-	-	-	-	-	0,1	0,1
Sonstige	-	-	-	-	-	-	52	0,2	154	0,4	-	-	-

* eingeschränkte Vergleichbarkeit der Wahlkreisstimmen, da geänderter Wahlkreiszuschnitt gegenüber der Landtagswahl 2011

T7 Landtagswahlergebnisse - Ergebnisse der Wahlkreise

Merkmal	Landtagswahl 2016				Vergleichszahlen						Differenz zur		
	Wahlkreisstimmen		Landesstimmen		Landtagswahl 2011				BW 2013		LW 2011		BW 13
					Wahlkreisstimmen		Landesstimmen		Zweitstimmen		Wahlkreisstimmen	Landesstimmen	
	Anzahl	%	Anzahl	%	Anzahl	%	Anzahl	%	Anzahl	%	Prozentpunkte		
Wahlkreis 16 - Rhein-Hunsrück*													
Wahlberechtigte	65.475		65.475		65.531		65.531		65.966				
Wähler / Wahlbeteiligung	47.833	73,1	47.833	73,1	43.206	65,9	43.206	65,9	49.341	74,8	7,2	7,2	-1,7
Ungültige Stimmen	1.034	2,2	653	1,4	1.269	2,9	1.020	2,4	902	1,8	-0,7	-1,0	-0,4
Gültige Stimmen	46.799	97,8	47.180	98,6	41.937	97,1	42.186	97,6	48.439	98,2	0,7	1,0	0,4
SPD	16.340	34,9	17.141	36,3	14.916	35,6	13.971	33,1	12.889	26,6	-0,7	3,2	9,7
CDU	19.037	40,7	17.531	37,2	17.746	42,3	16.567	39,3	22.758	47,0	-1,6	-2,1	-9,8
GRÜNE	2.078	4,4	1.726	3,7	5.230	12,5	6.098	14,5	3.042	6,3	-8,1	-10,8	-2,6
FDP	3.509	7,5	3.235	6,9	2.399	5,7	2.354	5,6	2.855	5,9	1,8	1,3	1,0
DIE LINKE	1.500	3,2	1.207	2,6	1.367	3,3	1.171	2,8	2.439	5,0	-0,1	-0,2	-2,4
FREIE WÄHLER	-	-	754	1,6	-	-	730	1,7	509	1,1	-	-0,1	0,5
PIRATEN	-	-	241	0,5	-	-	514	1,2	903	1,9	-	-0,7	-1,4
NPD	-	-	209	0,4	-	-	338	0,8	409	0,8	-	-0,4	-0,4
REP	-	-	59	0,1	-	-	191	0,5	77	0,2	-	-0,4	-0,1
ÖDP	-	-	179	0,4	-	-	172	0,4	222	0,5	-	0,0	-0,1
ALFA	-	-	140	0,3	-	-	-	-	-	-	-	0,3	0,3
AfD	4.335	9,3	4.675	9,9	-	-	-	-	2.098	4,3	9,3	9,9	5,6
III. Weg	-	-	31	0,1	-	-	-	-	-	-	-	0,1	0,1
DIE EINHEIT	-	-	52	0,1	-	-	-	-	-	-	-	0,1	0,1
Sonstige	-	-	-	-	279	0,7	80	0,2	238	0,5	-	-	-
Wahlkreis 17 - Bad Kreuznach													
Wahlberechtigte	66.160		66.160		65.853		65.853		66.207				
Wähler / Wahlbeteiligung	45.927	69,4	45.927	69,4	40.812	62,0	40.812	62,0	46.741	70,6	7,4	7,4	-1,2
Ungültige Stimmen	1.074	2,3	557	1,2	974	2,4	896	2,2	779	1,7	-0,1	-1,0	-0,5
Gültige Stimmen	44.853	97,7	45.370	98,8	39.838	97,6	39.916	97,8	45.962	98,3	0,1	1,0	0,5
SPD	16.230	36,2	16.621	36,6	14.195	35,6	14.720	36,9	13.224	28,8	0,6	-0,3	7,8
CDU	19.128	42,6	15.419	34,0	17.672	44,4	14.607	36,6	19.460	42,3	-1,8	-2,6	-8,3
GRÜNE	1.954	4,4	2.138	4,7	5.279	13,3	5.720	14,3	3.447	7,5	-8,9	-9,6	-2,8
FDP	2.257	5,0	3.035	6,7	1.384	3,5	2.114	5,3	2.845	6,2	1,5	1,4	0,5
DIE LINKE	1.745	3,9	1.314	2,9	1.308	3,3	1.097	2,7	2.519	5,5	0,6	0,2	-2,6
FREIE WÄHLER	2.392	5,3	840	1,9	-	-	417	1,0	408	0,9	5,3	0,9	1,0
PIRATEN	-	-	231	0,5	-	-	548	1,4	888	1,9	-	-0,9	-1,4
NPD	-	-	142	0,3	-	-	357	0,9	455	1,0	-	-0,6	-0,7
REP	-	-	61	0,1	-	-	181	0,5	55	0,1	-	-0,4	0,0
ÖDP	-	-	111	0,2	-	-	123	0,3	108	0,2	-	-0,1	0,0
ALFA	1.147	2,6	299	0,7	-	-	-	-	-	-	2,6	0,7	0,7
AfD	-	-	5.094	11,2	-	-	-	-	2.362	5,1	-	11,2	6,1
III. Weg	-	-	22	0,0	-	-	-	-	-	-	-	0,0	0,0
DIE EINHEIT	-	-	43	0,1	-	-	-	-	-	-	-	0,1	0,1
Sonstige	-	-	-	-	-	-	32	0,1	191	0,4	-	-	-
Wahlkreis 18 - Kirn / Bad Sobernheim													
Wahlberechtigte	54.243		54.243		55.386		55.386		54.875				
Wähler / Wahlbeteiligung	40.549	74,8	40.549	74,8	36.735	66,3	36.735	66,3	40.943	74,6	8,5	8,5	0,2
Ungültige Stimmen	831	2,0	593	1,5	1.008	2,7	632	1,7	777	1,9	-0,7	-0,2	-0,4
Gültige Stimmen	39.718	98,0	39.956	98,5	35.727	97,3	36.103	98,3	40.166	98,1	0,7	0,2	0,4
SPD	16.526	41,6	16.531	41,4	16.329	45,7	15.502	42,9	13.616	33,9	-4,1	-1,5	7,5
CDU	12.789	32,2	12.811	32,1	12.521	35,0	12.709	35,2	15.932	39,7	-2,8	-3,1	-7,6
GRÜNE	1.861	4,7	1.551	3,9	4.254	11,9	4.298	11,9	2.591	6,5	-7,2	-8,0	-2,6
FDP	2.263	5,7	2.057	5,1	1.345	3,8	1.174	3,3	2.157	5,4	1,9	1,8	-0,3
DIE LINKE	949	2,4	844	2,1	1.278	3,6	963	2,7	2.127	5,3	-1,2	-0,6	-3,2
FREIE WÄHLER	1.269	3,2	806	2,0	-	-	437	1,2	460	1,1	3,2	0,8	0,9
PIRATEN	-	-	196	0,5	-	-	379	1,0	731	1,8	-	-0,5	-1,3
NPD	-	-	166	0,4	-	-	367	1,0	440	1,1	-	-0,6	-0,7
REP	-	-	63	0,2	-	-	149	0,4	93	0,2	-	-0,2	0,0
ÖDP	-	-	83	0,2	-	-	85	0,2	85	0,2	-	0,0	0,0
ALFA	-	-	147	0,4	-	-	-	-	-	-	-	0,4	0,4
AfD	4.061	10,2	4.610	11,5	-	-	-	-	1.768	4,4	10,2	11,5	7,1
III. Weg	-	-	39	0,1	-	-	-	-	-	-	-	0,1	0,1
DIE EINHEIT	-	-	52	0,1	-	-	-	-	-	-	-	0,1	0,1
Sonstige	-	-	-	-	-	-	40	0,1	166	0,4	-	-	-

* eingeschränkte Vergleichbarkeit der Wahlkreisstimmen, da geänderter Wahlkreiszuschnitt gegenüber der Landtagswahl 2011

T7 Landtagswahlergebnisse - Ergebnisse der Wahlkreise

Merkmal	Landtagswahl 2016				Vergleichszahlen						Differenz zur		
	Wahlkreisstimmen		Landesstimmen		Landtagswahl 2011				BW 2013		LW 2011		LW 13
					Wahlkreisstimmen		Landesstimmen		Zweitstimmen		Wahlkreisstimmen	Landesstimmen	
	Anzahl	%	Anzahl	%	Anzahl	%	Anzahl	%	Anzahl	%			Prozentpunkte
Wahlkreis 19 - Birkenfeld													
Wahlberechtigte	65.000		65.000		67.800		67.800		66.391				
Wähler / Wahlbeteiligung	43.223	66,5	43.223	66,5	37.734	55,7	37.734	55,7	44.615	67,2	10,8	10,8	-0,7
Ungültige Stimmen	1.140	2,6	702	1,6	933	2,5	663	1,8	939	2,1	0,1	-0,2	-0,5
Gültige Stimmen	42.083	97,4	42.521	98,4	36.801	97,5	37.071	98,2	43.676	97,9	-0,1	0,2	0,5
SPD	16.277	38,7	16.673	39,2	15.072	41,0	14.768	39,8	13.868	31,8	-2,3	-0,6	7,4
CDU	12.212	29,0	13.355	31,4	12.790	34,8	13.999	37,8	17.943	41,1	-5,8	-6,4	-9,7
GRÜNE	2.754	6,5	1.514	3,6	4.761	12,9	4.077	11,0	2.183	5,0	-6,4	-7,4	-1,4
FDP	3.084	7,3	2.604	6,1	1.821	4,9	1.332	3,6	2.234	5,1	2,4	2,5	1,0
DIE LINKE	1.345	3,2	1.246	2,9	1.944	5,3	1.583	4,3	2.839	6,5	-2,1	-1,4	-3,6
FREIE WÄHLER	1.195	2,8	775	1,8	-	-	315	0,8	877	2,0	2,8	1,0	-0,2
PIRATEN	-	-	267	0,6	-	-	321	0,9	775	1,8	-	-0,3	-1,2
NPD	-	-	231	0,5	-	-	369	1,0	539	1,2	-	-0,5	-0,7
REP	-	-	79	0,2	-	-	172	0,5	62	0,1	-	-0,3	0,1
ÖDP	-	-	88	0,2	-	-	64	0,2	60	0,1	-	0,0	0,1
ALFA	-	-	159	0,4	-	-	-	-	-	-	-	0,4	0,4
AfD	4.588	10,9	5.430	12,8	-	-	-	-	2.050	4,7	10,9	12,8	8,1
III. Weg	-	-	32	0,1	-	-	-	-	-	-	-	0,1	0,1
DIE EINHEIT	-	-	68	0,2	-	-	-	-	-	-	-	0,2	0,2
Friedenskämpfer	628	1,5	-	-	413	1,1	-	-	246	0,6	1,5	-	-
Sonstige	-	-	-	-	-	-	71	0,2	246	0,0	-	-	-
Wahlkreis 20 - Vulkaneifel													
Wahlberechtigte	48.220		48.220		49.442		49.442		48.954				
Wähler / Wahlbeteiligung	33.369	69,2	33.369	69,2	30.036	60,7	30.036	60,7	34.976	71,4	8,5	8,5	-2,2
Ungültige Stimmen	668	2,0	599	1,8	928	3,1	742	2,5	576	1,6	-1,1	-0,7	0,2
Gültige Stimmen	32.701	98,0	32.770	98,2	29.108	96,9	29.294	97,5	34.400	98,4	1,1	0,7	-0,2
SPD	9.887	30,2	10.171	31,0	9.839	33,8	8.592	29,3	7.538	21,9	-3,6	1,7	9,1
CDU	14.013	42,9	13.778	42,0	11.510	39,5	12.574	42,9	18.560	54,0	3,4	-0,9	-12,0
GRÜNE	1.603	4,9	1.414	4,3	2.805	9,6	3.516	12,0	1.751	5,1	-4,7	-7,7	-0,8
FDP	2.528	7,7	2.206	6,7	1.726	5,9	1.360	4,6	2.071	6,0	1,8	2,1	0,7
DIE LINKE	1.331	4,1	899	2,7	1.023	3,5	875	3,0	1.603	4,7	0,6	-0,3	-2,0
FREIE WÄHLER	-	-	448	1,4	2.205	7,6	1.547	5,3	456	1,3	-	-3,9	0,1
PIRATEN	-	-	182	0,6	-	-	393	1,3	634	1,8	-	-0,7	-1,2
NPD	-	-	103	0,3	-	-	214	0,7	263	0,8	-	-0,4	-0,5
REP	-	-	40	0,1	-	-	109	0,4	39	0,1	-	-0,3	0,0
ÖDP	372	1,1	221	0,7	-	-	62	0,2	96	0,3	1,1	0,5	0,4
ALFA	-	-	106	0,3	-	-	-	-	-	-	-	0,3	0,3
AfD	2.967	9,1	3.105	9,5	-	-	-	-	1.209	3,5	9,1	9,5	6,0
III. Weg	-	-	18	0,1	-	-	-	-	-	-	-	0,1	0,1
DIE EINHEIT	-	-	79	0,2	-	-	-	-	-	-	-	0,2	0,2
Sonstige	-	-	-	-	-	-	52	0,2	180	0,5	-	-	-
Wahlkreis 21 - Bitburg-Prüm													
Wahlberechtigte	72.631		72.631		73.611		73.611		73.484				
Wähler / Wahlbeteiligung	50.947	70,1	50.947	70,1	45.771	62,2	45.771	62,2	52.800	71,9	7,9	7,9	-1,8
Ungültige Stimmen	1.250	2,5	808	1,6	2.291	5,0	1.283	2,8	931	1,8	-2,5	-1,2	-0,2
Gültige Stimmen	49.697	97,5	50.139	98,4	43.480	95,0	44.488	97,2	51.869	98,2	2,5	1,2	0,2
SPD	18.846	37,9	18.098	36,1	13.591	31,3	13.096	29,4	11.738	22,6	6,6	6,7	13,5
CDU	17.212	34,6	18.448	36,8	14.422	33,2	16.098	36,2	26.721	51,5	1,4	0,6	-14,7
GRÜNE	3.434	6,9	2.568	5,1	5.836	13,4	5.801	13,0	3.395	6,5	-6,5	-7,9	-1,4
FDP	3.123	6,3	3.126	6,2	2.457	5,7	1.836	4,1	3.219	6,2	0,6	2,1	0,0
DIE LINKE	1.254	2,5	1.075	2,1	1.443	3,3	1.149	2,6	2.132	4,1	-0,8	-0,5	-2,0
FREIE WÄHLER	2.083	4,2	1.379	2,8	5.731	13,2	5.463	12,3	1.043	2,0	-9,0	-9,5	0,8
PIRATEN	-	-	297	0,6	-	-	488	1,1	890	1,7	-	-0,5	-1,1
NPD	-	-	160	0,3	-	-	298	0,7	379	0,7	-	-0,4	-0,4
REP	-	-	42	0,1	-	-	120	0,3	45	0,1	-	-0,2	0,0
ÖDP	-	-	133	0,3	-	-	78	0,2	115	0,2	-	0,1	0,1
ALFA	-	-	216	0,4	-	-	-	-	-	-	-	0,4	0,4
AfD	3.745	7,5	4.523	9,0	-	-	-	-	1.775	3,4	7,5	9,0	5,6
III. Weg	-	-	17	0,0	-	-	-	-	-	-	-	0,0	0,0
DIE EINHEIT	-	-	57	0,1	-	-	-	-	-	-	-	0,1	0,1
Sonstige	-	-	-	-	-	-	61	0,1	417	0,8	-	-	-

T7 Landtagswahlergebnisse - Ergebnisse der Wahlkreise

Merkmal	Landtagswahl 2016				Vergleichszahlen						Differenz zur		
	Wahlkreisstimmen		Landesstimmen		Landtagswahl 2011				BW 2013		LW 2011		BW 13
					Wahlkreisstimmen		Landesstimmen		Zweitstimmen		Wahlkreisstimmen	Landesstimmen	Zweitstimmen
	Anzahl	%	Anzahl	%	Anzahl	%	Anzahl	%	Anzahl	%	Prozentpunkte		
Wahlkreis 22 - Wittlich*													
Wahlberechtigte	50.457		50.457		43.947		43.947		50.908				
Wähler / Wahlbeteiligung	35.263	69,9	35.263	69,9	26.385	60,0	26.385	60,0	36.531	71,8	9,9	9,9	-1,9
Ungültige Stimmen	653	1,9	490	1,4	1.000	3,8	771	2,9	613	1,7	-1,9	-1,5	-0,3
Gültige Stimmen	34.610	98,1	34.773	98,6	25.385	96,2	25.614	97,1	35.918	98,3	1,9	1,5	0,3
SPD	10.406	30,1	11.338	32,6	6.743	26,6	7.311	28,5	8.281	23,1	3,5	4,1	9,5
CDU	13.153	38,0	13.388	38,5	11.510	45,3	11.226	43,8	18.004	50,1	-7,3	-5,3	-11,6
GRÜNE	1.803	5,2	1.509	4,3	3.728	14,7	3.555	13,9	2.386	6,6	-9,5	-9,6	-2,3
FDP	2.822	8,2	2.456	7,1	1.431	5,6	1.237	4,8	2.219	6,2	2,6	2,3	0,9
DIE LINKE	936	2,7	895	2,6	745	2,9	604	2,4	1.663	4,6	-0,2	0,2	-2,0
FREIE WÄHLER	1.566	4,5	748	2,2	1.228	4,8	928	3,6	481	1,3	-0,3	-1,4	0,9
PIRATEN	-	-	179	0,5	-	-	273	1,1	729	2,0	-	-0,6	-1,5
NPD	-	-	149	0,4	-	-	231	0,9	297	0,8	-	-0,5	-0,4
REP	-	-	46	0,1	-	-	92	0,4	54	0,2	-	-0,3	-0,1
ÖDP	336	1,0	223	0,6	-	-	55	0,2	114	0,3	1,0	0,4	0,3
ALFA	-	-	137	0,4	-	-	-	-	-	-	-	0,4	0,4
AfD	3.588	10,4	3.646	10,5	-	-	-	-	1.504	4,2	10,4	10,5	6,3
III. Weg	-	-	17	0,0	-	-	-	-	-	-	-	0,0	0,0
DIE EINHEIT	-	-	42	0,1	-	-	-	-	-	-	-	0,1	0,1
Sonstige	-	-	-	-	-	-	102	0,4	186	0,5	-	-	-
Wahlkreis 23 - Bernkastel-Kues / Morbach / Kirchberg (Hunsrück)*													
Wahlberechtigte	51.819		51.819		60.907		60.907		52.507				
Wähler / Wahlbeteiligung	36.885	71,2	36.885	71,2	37.953	62,3	37.953	62,3	37.685	71,8	8,9	8,9	-0,6
Ungültige Stimmen	1.209	3,3	641	1,7	1.335	3,5	1.250	3,3	693	1,8	-0,2	-1,6	-0,1
Gültige Stimmen	35.676	96,7	36.244	98,3	36.618	96,5	36.703	96,7	36.992	98,2	0,2	1,6	0,1
SPD	11.987	33,6	12.968	35,8	12.140	33,2	12.696	34,6	9.249	25,0	0,4	1,2	10,8
CDU	13.518	37,9	12.591	34,7	14.832	40,5	13.847	37,7	17.417	47,1	-2,6	-3,0	-12,4
GRÜNE	1.596	4,5	1.328	3,7	4.453	12,2	4.732	12,9	2.104	5,7	-7,7	-9,2	-2,0
FDP	3.381	9,5	2.777	7,7	1.861	5,1	2.101	5,7	2.576	7,0	4,4	2,0	0,7
DIE LINKE	1.415	4,0	959	2,6	1.287	3,5	1.006	2,7	1.915	5,2	0,5	-0,1	-2,6
FREIE WÄHLER	2.877	8,1	967	2,7	2.045	5,6	1.233	3,4	782	2,1	2,5	-0,7	0,6
PIRATEN	-	-	239	0,7	-	-	402	1,1	714	1,9	-	-0,4	-1,2
NPD	-	-	124	0,3	-	-	286	0,8	319	0,9	-	-0,5	-0,6
REP	-	-	45	0,1	-	-	189	0,5	35	0,1	-	-0,4	0,0
ÖDP	531	1,5	219	0,6	-	-	72	0,2	128	0,3	1,5	0,4	0,3
ALFA	-	-	168	0,5	-	-	-	-	-	-	-	0,5	0,5
AfD	-	-	3.765	10,4	-	-	-	-	1.533	4,1	-	10,4	6,3
III. Weg	-	-	22	0,1	-	-	-	-	-	-	-	0,1	0,1
DIE EINHEIT	-	-	72	0,2	-	-	-	-	-	-	-	0,2	0,2
Pestemer	371	1,0	-	-	-	-	-	-	-	-	1,0	-	-
Sonstige	-	-	-	-	-	-	139	0,0	220	0,0	-	-	-
Wahlkreis 24 - Trier / Schweich*													
Wahlberechtigte	66.099		66.099		65.166		65.166		66.248				
Wähler / Wahlbeteiligung	48.199	72,9	48.199	72,9	41.121	63,1	41.121	63,1	48.588	73,3	9,8	9,8	-0,4
Ungültige Stimmen	1.019	2,1	721	1,5	1.397	3,4	875	2,1	1.047	2,2	-1,3	-0,6	-0,7
Gültige Stimmen	47.180	97,9	47.478	98,5	39.724	96,6	40.246	97,9	47.541	97,8	1,3	0,6	0,7
SPD	16.450	34,9	19.023	40,1	13.024	32,8	13.590	33,8	12.494	26,3	2,1	6,3	13,8
CDU	18.195	38,6	15.856	33,4	16.604	41,8	14.681	36,5	22.253	46,8	-3,2	-3,1	-13,4
GRÜNE	3.014	6,4	2.158	4,5	6.886	17,3	6.616	16,4	3.721	7,8	-10,9	-11,9	-3,3
FDP	2.941	6,2	2.527	5,3	1.641	4,1	1.488	3,7	2.257	4,7	2,1	1,6	0,6
DIE LINKE	1.527	3,2	1.282	2,7	1.569	3,9	1.223	3,0	2.541	5,3	-0,7	-0,3	-2,6
FREIE WÄHLER	-	-	954	2,0	-	-	1.389	3,5	515	1,1	-	-1,5	0,9
PIRATEN	-	-	291	0,6	-	-	622	1,5	1.054	2,2	-	-0,9	-1,6
NPD	-	-	149	0,3	-	-	338	0,8	417	0,9	-	-0,5	-0,6
REP	185	0,4	131	0,3	-	-	154	0,4	64	0,1	0,4	-0,1	0,2
ÖDP	-	-	92	0,2	-	-	85	0,2	84	0,2	-	0,0	0,0
ALFA	685	1,5	441	0,9	-	-	-	-	-	-	1,5	0,9	0,9
AfD	4.183	8,9	4.486	9,4	-	-	-	-	1.966	4,1	8,9	9,4	5,3
III. Weg	-	-	13	0,0	-	-	-	-	-	-	-	0,0	0,0
DIE EINHEIT	-	-	75	0,2	-	-	-	-	-	-	-	0,2	0,2
Sonstige	-	-	-	-	-	-	60	0,1	175	0,4	-	-	-

* eingeschränkte Vergleichbarkeit der Wahlkreisstimmen, da geänderter Wahlkreiszuschnitt gegenüber der Landtagswahl 2011

T7 Landtagswahlergebnisse - Ergebnisse der Wahlkreise

Merkmal	Landtagswahl 2016				Vergleichszahlen						Differenz zur			
	Wahlkreisstimmen		Landesstimmen		Landtagswahl 2011				BW 2013		LW 2011		BW 13	
					Wahlkreisstimmen		Landesstimmen		Zweitstimmen		Wahlkreisstimmen	Landesstimmen	Zweitstimmen	
	Anzahl	%	Anzahl	%	Anzahl	%	Anzahl	%	Anzahl	%	Prozentpunkte			
Wahlkreis 25 - Trier														
Wahlberechtigte	67.568		67.568		67.683		67.683		68.154					
Wähler / Wahlbeteiligung	44.616	66,0	44.616	66,0	38.333	56,6	38.333	56,6	48.158	70,7	9,4	9,4	-4,7	
Ungültige Stimmen	507	1,1	507	1,1	622	1,6	545	1,4	507	1,1	-0,5	-0,3	0,0	
Gültige Stimmen	44.109	98,9	44.109	98,9	37.711	98,4	37.788	98,6	47.651	98,9	0,5	0,3	0,0	
SPD	21.876	49,6	16.579	37,6	15.296	40,6	11.634	30,8	12.370	26,0	9,0	6,8	11,6	
CDU	11.140	25,3	11.880	26,9	11.957	31,7	11.657	30,8	18.371	38,6	-6,4	-3,9	-11,7	
GRÜNE	2.628	6,0	4.923	11,2	6.934	18,4	9.655	25,6	6.386	13,4	-12,4	-14,4	-2,2	
FDP	1.666	3,8	2.495	5,7	1.163	3,1	1.528	4,0	2.590	5,4	0,7	1,7	0,3	
DIE LINKE	1.990	4,5	2.365	5,4	1.180	3,1	1.279	3,4	3.563	7,5	1,4	2,0	-2,1	
FREIE WÄHLER	650	1,5	552	1,3	-	-	609	1,6	309	0,6	1,5	-0,3	0,7	
PIRATEN	-	-	510	1,2	904	2,4	935	2,5	1.466	3,1	-	-1,3	-1,9	
NPD	129	0,3	140	0,3	277	0,7	238	0,6	286	0,6	-0,4	-0,3	-0,3	
REP	-	-	29	0,1	-	-	71	0,2	29	0,1	-	-0,1	0,0	
ÖDP	-	-	181	0,4	-	-	119	0,3	126	0,3	-	0,1	0,1	
ALFA	334	0,8	305	0,7	-	-	-	-	-	-	0,8	0,7	0,7	
AfD	3.696	8,4	4.031	9,1	-	-	-	-	2.011	4,2	8,4	9,1	4,9	
III. Weg	-	-	9	0,0	-	-	-	-	-	-	-	0,0	0,0	
DIE EINHEIT	-	-	110	0,2	-	-	-	-	-	-	-	0,2	0,2	
Sonstige	-	-	-	-	-	-	63	0,2	144	0,3	-	-	-	
Wahlkreis 26 - Konz / Saarburg														
Wahlberechtigte	58.968		58.968		59.373		59.373		59.401					
Wähler / Wahlbeteiligung	42.512	72,1	42.512	72,1	37.954	63,9	37.954	63,9	44.388	74,7	8,2	8,2	-2,6	
Ungültige Stimmen	1.089	2,6	738	1,7	1.129	3,0	848	2,2	1.056	2,4	-0,4	-0,5	-0,7	
Gültige Stimmen	41.423	97,4	41.774	98,3	36.825	97,0	37.106	97,8	43.332	97,6	0,4	0,5	0,7	
SPD	15.043	36,3	16.756	40,1	13.514	36,7	13.015	35,1	11.546	26,6	-0,4	5,0	13,5	
CDU	14.318	34,6	13.888	33,2	14.044	38,1	13.503	36,4	20.285	46,8	-3,5	-3,2	-13,6	
GRÜNE	2.811	6,8	1.908	4,6	5.653	15,4	5.898	15,9	3.050	7,0	-8,6	-11,3	-2,4	
FDP	2.252	5,4	1.999	4,8	1.464	4,0	1.198	3,2	1.994	4,6	1,4	1,6	0,2	
DIE LINKE	1.369	3,3	1.160	2,8	1.453	3,9	1.318	3,6	2.584	6,0	-0,6	-0,8	-3,2	
FREIE WÄHLER	2.218	5,4	1.080	2,6	-	-	900	2,4	465	1,1	5,4	0,2	1,5	
PIRATEN	-	-	279	0,7	697	1,9	742	2,0	988	2,3	-	-1,3	-1,6	
NPD	-	-	128	0,3	-	-	285	0,8	340	0,8	-	-0,5	-0,5	
REP	-	-	63	0,2	-	-	101	0,3	43	0,1	-	-0,1	0,1	
ÖDP	-	-	106	0,3	-	-	78	0,2	80	0,2	-	0,1	0,1	
ALFA	-	-	279	0,7	-	-	-	-	-	-	-	0,7	0,7	
AfD	3.412	8,2	4.018	9,6	-	-	-	-	1.759	4,1	8,2	9,6	5,5	
III. Weg	-	-	24	0,1	-	-	-	-	-	-	-	0,1	0,1	
DIE EINHEIT	-	-	86	0,2	-	-	-	-	-	-	-	0,2	0,2	
Sonstige	-	-	-	-	-	-	68	0,2	198	0,5	-	-	-	
Wahlkreis 27 - Mainz I*														
Wahlberechtigte	71.714		71.714		64.202		64.202		71.519					
Wähler / Wahlbeteiligung	51.924	72,4	51.924	72,4	39.929	62,2	39.929	62,2	53.509	74,8	10,2	10,2	-2,4	
Ungültige Stimmen	599	1,2	487	0,9	825	2,1	557	1,4	650	1,2	-0,9	-0,5	-0,3	
Gültige Stimmen	51.325	98,8	51.437	99,1	39.104	97,9	39.372	98,6	52.859	98,8	0,9	0,5	0,3	
SPD	20.668	40,3	21.285	41,4	13.234	33,8	12.327	31,3	14.205	26,9	6,5	10,1	14,5	
CDU	12.730	24,8	12.482	24,3	10.394	26,6	9.888	25,1	17.009	32,2	-1,8	-0,8	-7,9	
GRÜNE	6.971	13,6	6.312	12,3	10.556	27,0	11.526	29,3	9.499	18,0	-13,4	-17,0	-5,7	
FDP	2.739	5,3	3.075	6,0	1.473	3,8	1.744	4,4	3.214	6,1	1,5	1,6	-0,1	
DIE LINKE	2.523	4,9	2.591	5,0	1.415	3,6	1.526	3,9	3.786	7,2	1,3	1,1	-2,2	
FREIE WÄHLER	760	1,5	472	0,9	-	-	286	0,7	303	0,6	1,5	0,2	0,3	
PIRATEN	664	1,3	551	1,1	1.349	3,4	983	2,5	1.704	3,2	-2,1	-1,4	-2,1	
NPD	-	-	68	0,1	-	-	121	0,3	177	0,3	-	-0,2	-0,2	
REP	-	-	81	0,2	-	-	516	1,3	164	0,3	-	-1,1	-0,1	
ÖDP	955	1,9	613	1,2	568	1,5	383	1,0	460	0,9	0,4	0,2	0,3	
ALFA	-	-	205	0,4	-	-	-	-	-	-	-	0,4	0,4	
AfD	3.315	6,5	3.670	7,1	-	-	-	-	2.127	4,0	6,5	7,1	3,1	
III. Weg	-	-	17	0,0	-	-	-	-	-	-	-	0,0	0,0	
DIE EINHEIT	-	-	15	0,0	-	-	-	-	-	-	-	0,0	0,0	
Sonstige	-	-	-	-	115	0,3	72	0,2	211	0,4	-	-	-	

* eingeschränkte Vergleichbarkeit der Wahlkreisstimmen, da geänderter Wahlkreiszuschnitt gegenüber der Landtagswahl 2011

T7 Landtagswahlergebnisse - Ergebnisse der Wahlkreise

Merkmal	Landtagswahl 2016				Vergleichszahlen						Differenz zur		
	Wahlkreisstimmen		Landesstimmen		Landtagswahl 2011				BW 2013		LW 2011		BW 13
					Wahlkreisstimmen		Landesstimmen		Zweitstimmen		Wahlkreisstimmen	Landesstimmen	
	Anzahl	%	Anzahl	%	Anzahl	%	Anzahl	%	Anzahl	%	Prozentpunkte		
Wahlkreis 28 - Mainz II*													
Wahlberechtigte	73.654		73.654		77.840		77.840		73.351				
Wähler / Wahlbeteiligung	54.853	74,5	54.853	74,5	52.736	67,7	52.736	67,7	55.891	76,2	6,8	6,8	-1,7
Ungültige Stimmen	784	1,4	584	1,1	1.002	1,9	715	1,4	699	1,3	-0,5	-0,3	-0,2
Gültige Stimmen	54.069	98,6	54.269	98,9	51.734	98,1	52.021	98,6	55.192	98,7	0,5	0,3	0,2
SPD	21.046	38,9	20.617	38,0	17.565	34,0	15.116	29,1	14.239	25,8	4,9	8,9	12,2
CDU	16.553	30,6	16.653	30,7	17.578	34,0	17.355	33,4	21.894	39,7	-3,4	-2,7	-9,0
GRÜNE	4.369	8,1	4.498	8,3	9.773	18,9	12.351	23,7	7.296	13,2	-10,8	-15,4	-4,9
FDP	3.300	6,1	3.617	6,7	2.777	5,4	2.912	5,6	3.723	6,7	0,7	1,1	0,0
DIE LINKE	1.685	3,1	1.699	3,1	1.234	2,4	1.280	2,5	2.736	5,0	0,7	0,6	-1,9
FREIE WÄHLER	1.003	1,9	594	1,1	776	1,5	473	0,9	358	0,6	0,4	0,2	0,5
PIRATEN	-	-	448	0,8	965	1,9	916	1,8	1.281	2,3	-	-1,0	-1,5
NPD	-	-	82	0,2	-	-	199	0,4	249	0,5	-	-0,2	-0,3
REP	-	-	106	0,2	-	-	650	1,2	182	0,3	-	-1,0	-0,1
ÖDP	1.296	2,4	683	1,3	998	1,9	685	1,3	487	0,9	0,5	0,0	0,4
ALFA	-	-	248	0,5	-	-	-	-	-	-	-	0,5	0,5
AfD	4.817	8,9	4.980	9,2	-	-	-	-	2.535	4,6	8,9	9,2	4,6
III. Weg	-	-	21	0,0	-	-	-	-	-	-	-	0,0	0,0
DIE EINHEIT	-	-	23	0,0	-	-	-	-	-	-	-	0,0	0,0
Sonstige	-	-	-	-	68	0,1	84	0,2	212	0,4	-	-	-
Wahlkreis 29 - Bingen am Rhein													
Wahlberechtigte	54.680		54.680		54.417		54.417		54.816				
Wähler / Wahlbeteiligung	40.984	75,0	40.984	75,0	36.161	66,5	36.161	66,5	41.952	76,5	8,5	8,5	-1,5
Ungültige Stimmen	1.391	3,4	509	1,2	1.096	3,0	632	1,7	614	1,5	0,4	-0,5	-0,3
Gültige Stimmen	39.593	96,6	40.475	98,8	35.065	97,0	35.529	98,3	41.338	98,5	-0,4	0,5	0,3
SPD	16.559	41,8	15.806	39,1	14.444	41,2	13.085	36,8	11.119	26,9	0,6	2,3	12,2
CDU	13.753	34,7	12.881	31,8	12.323	35,1	12.337	34,7	17.420	42,1	-0,4	-2,9	-10,3
GRÜNE	3.084	7,8	2.236	5,5	6.268	17,9	5.913	16,6	3.723	9,0	-10,1	-11,1	-3,5
FDP	3.257	8,2	2.581	6,4	2.030	5,8	1.601	4,5	2.750	6,7	2,4	1,9	-0,3
DIE LINKE	1.768	4,5	977	2,4	-	-	809	2,3	2.133	5,2	4,5	0,1	-2,8
FREIE WÄHLER	-	-	579	1,4	-	-	432	1,2	359	0,9	-	0,2	0,5
PIRATEN	-	-	295	0,7	-	-	595	1,7	909	2,2	-	-1,0	-1,5
NPD	-	-	120	0,3	-	-	301	0,8	352	0,9	-	-0,5	-0,6
REP	-	-	61	0,2	-	-	236	0,7	84	0,2	-	-0,5	0,0
ÖDP	1.172	3,0	270	0,7	-	-	172	0,5	157	0,4	3,0	0,2	0,3
ALFA	-	-	161	0,4	-	-	-	-	-	-	-	0,4	0,4
AfD	-	-	4.433	11,0	-	-	-	-	2.090	5,1	-	11,0	5,9
III. Weg	-	-	30	0,1	-	-	-	-	-	-	-	0,1	0,1
DIE EINHEIT	-	-	45	0,1	-	-	-	-	-	-	-	0,1	0,1
Sonstige	-	-	-	-	-	-	48	0,1	242	0,6	-	-	-
Wahlkreis 30 - Ingelheim am Rhein													
Wahlberechtigte	71.546		71.546		70.318		70.318		71.362				
Wähler / Wahlbeteiligung	55.581	77,7	55.581	77,7	48.182	68,5	48.182	68,5	56.944	79,8	9,2	9,2	-2,1
Ungültige Stimmen	1.662	3,0	605	1,1	1.233	2,6	769	1,6	684	1,2	0,4	-0,5	-0,1
Gültige Stimmen	53.919	97,0	54.976	98,9	46.949	97,4	47.413	98,4	56.260	98,8	-0,4	0,5	0,1
SPD	19.402	36,0	21.639	39,4	16.913	36,0	15.772	33,3	15.091	26,8	0,0	6,1	12,6
CDU	19.541	36,2	17.558	31,9	17.304	36,9	16.003	33,8	23.415	41,6	-0,7	-1,9	-9,7
GRÜNE	5.250	9,7	3.505	6,4	9.154	19,5	10.193	21,5	6.119	10,9	-9,8	-15,1	-4,5
FDP	4.309	8,0	3.617	6,6	1.698	3,6	2.107	4,4	3.836	6,8	4,4	2,2	-0,2
DIE LINKE	1.804	3,3	1.087	2,0	-	-	961	2,0	2.533	4,5	3,3	0,0	-2,5
FREIE WÄHLER	2.825	5,2	850	1,5	-	-	517	1,1	519	0,9	5,2	0,4	0,6
PIRATEN	-	-	369	0,7	1.249	2,7	775	1,6	1.113	2,0	-	-0,9	-1,3
NPD	-	-	96	0,2	-	-	274	0,6	359	0,6	-	-0,4	-0,4
REP	-	-	108	0,2	-	-	406	0,9	162	0,3	-	-0,7	-0,1
ÖDP	788	1,5	412	0,7	631	1,3	345	0,7	251	0,4	0,2	0,0	0,3
ALFA	-	-	254	0,5	-	-	-	-	-	-	-	0,5	0,5
AfD	-	-	5.422	9,9	-	-	-	-	2.591	4,6	-	9,9	5,3
III. Weg	-	-	30	0,1	-	-	-	-	-	-	-	0,1	0,1
DIE EINHEIT	-	-	29	0,1	-	-	-	-	-	-	-	0,1	0,1
Sonstige	-	-	-	-	-	-	60	0,1	271	0,5	-	-	-

* eingeschränkte Vergleichbarkeit der Wahlkreisstimmen, da geänderter Wahlkreiszuschnitt gegenüber der Landtagswahl 2011

T7 Landtagswahlergebnisse - Ergebnisse der Wahlkreise

Merkmal	Landtagswahl 2016				Vergleichszahlen						Differenz zur		
	Wahlkreisstimmen		Landesstimmen		Landtagswahl 2011				BW 2013		LW 2011		Zweitstimmen
					Wahlkreisstimmen		Landesstimmen		Zweitstimmen		Wahlkreisstimmen	Landesstimmen	
	Anzahl	%	Anzahl	%	Anzahl	%	Anzahl	%	Anzahl	%	Prozentpunkte		
Wahlkreis 31 - Rhein-Selz / Wonnegau													
Wahlberechtigte	65.090		65.090		64.430	64.430	64.430		64.795				
Wähler / Wahlbeteiligung	48.720	74,9	48.720	74,9	42.246	65,6	42.246	65,6	49.305	76,1	9,3	9,3	-1,2
Ungültige Stimmen	2.119	4,3	645	1,3	1.326	3,1	849	2,0	800	1,6	1,2	-0,7	-0,3
Gültige Stimmen	46.601	95,7	48.075	98,7	40.920	96,9	41.397	98,0	48.505	98,4	-1,2	0,7	0,3
SPD	19.430	41,7	18.416	38,3	17.344	42,4	16.424	39,7	14.727	30,4	-0,7	-1,4	7,9
CDU	16.208	34,8	13.802	28,7	12.940	31,6	12.609	30,5	18.878	38,9	3,2	-1,8	-10,2
GRÜNE	3.464	7,4	2.529	5,3	6.348	15,5	6.759	16,3	4.045	8,3	-8,1	-11,0	-3,0
FDP	4.906	10,5	2.983	6,2	1.675	4,1	1.642	4,0	2.864	5,9	6,4	2,2	0,3
DIE LINKE	2.593	5,6	1.052	2,2	-	-	941	2,3	2.264	4,7	5,6	-0,1	-2,5
FREIE WÄHLER	-	-	849	1,8	2.084	5,1	967	2,3	631	1,3	-	-0,5	0,5
PIRATEN	-	-	346	0,7	-	-	578	1,4	1.051	2,2	-	-0,7	-1,5
NPD	-	-	272	0,6	-	-	572	1,4	679	1,4	-	-0,8	-0,8
REP	-	-	146	0,3	-	-	577	1,4	209	0,4	-	-1,1	-0,1
ÖDP	-	-	270	0,6	529	1,3	272	0,7	193	0,4	-	-0,1	0,2
ALFA	-	-	277	0,6	-	-	-	-	-	-	-	0,6	0,6
AfD	-	-	7.052	14,7	-	-	-	-	2.739	5,6	-	14,7	9,1
III. Weg	-	-	38	0,1	-	-	-	-	-	-	-	0,1	0,1
DIE EINHEIT	-	-	43	0,1	-	-	-	-	-	-	-	0,1	0,1
Sonstige	-	-	-	-	-	-	56	0,1	225	0,5	-	-	-
Wahlkreis 32 - Worms													
Wahlberechtigte	58.897		58.897		59.749	59.749	59.749		59.536				
Wähler / Wahlbeteiligung	38.173	64,8	38.173	64,8	33.754	56,5	33.754	56,5	40.337	67,8	8,3	8,3	-3,0
Ungültige Stimmen	906	2,4	791	2,1	1.360	4,0	990	2,9	828	2,1	-1,6	-0,8	0,0
Gültige Stimmen	37.267	97,6	37.382	97,9	32.394	96,0	32.764	97,1	39.509	97,9	1,6	0,8	0,0
SPD	14.399	38,6	13.783	36,9	14.582	45,0	13.572	41,4	12.137	30,7	-6,4	-4,5	6,2
CDU	10.141	27,2	9.765	26,1	10.450	32,3	10.403	31,8	15.201	38,5	-5,1	-5,7	-12,4
GRÜNE	2.858	7,7	2.156	5,8	4.599	14,2	4.887	14,9	3.039	7,7	-6,5	-9,1	-1,9
FDP	2.280	6,1	2.164	5,8	1.516	4,7	1.244	3,8	2.028	5,1	1,4	2,0	0,7
DIE LINKE	1.391	3,7	1.121	3,0	1.247	3,8	927	2,8	2.326	5,9	-0,1	0,2	-2,9
FREIE WÄHLER	-	-	516	1,4	-	-	308	0,9	326	0,8	-	0,5	0,6
PIRATEN	-	-	342	0,9	-	-	445	1,4	894	2,3	-	-0,5	-1,4
NPD	-	-	327	0,9	-	-	525	1,6	670	1,7	-	-0,7	-0,8
REP	-	-	100	0,3	-	-	320	1,0	180	0,5	-	-0,7	-0,2
ÖDP	-	-	104	0,3	-	-	77	0,2	97	0,2	-	0,1	0,1
ALFA	-	-	236	0,6	-	-	-	-	-	-	-	0,6	0,6
AfD	6.198	16,6	6.604	17,7	-	-	-	-	2.419	6,1	16,6	17,7	11,6
III. Weg	-	-	88	0,2	-	-	-	-	-	-	-	0,2	0,2
DIE EINHEIT	-	-	76	0,2	-	-	-	-	-	-	-	0,2	0,2
Sonstige	-	-	-	-	-	-	56	0,2	192	0,5	-	-	-
Wahlkreis 33 - Alzey													
Wahlberechtigte	62.895		62.895		62.914	62.914	62.914		62.869				
Wähler / Wahlbeteiligung	47.067	74,8	47.067	74,8	41.353	65,7	41.353	65,7	47.066	74,9	9,1	9,1	-0,1
Ungültige Stimmen	868	1,8	667	1,4	1.173	2,8	963	2,3	818	1,7	-1,0	-0,9	-0,3
Gültige Stimmen	46.199	98,2	46.400	98,6	40.180	97,2	40.390	97,7	46.248	98,3	1,0	0,9	0,3
SPD	19.056	41,2	17.810	38,4	16.848	41,9	15.652	38,8	13.766	29,8	-0,7	-0,4	8,6
CDU	14.247	30,8	13.719	29,6	13.382	33,3	13.127	32,5	18.195	39,3	-2,5	-2,9	-9,7
GRÜNE	2.644	5,7	2.365	5,1	5.784	14,4	6.411	15,9	3.885	8,4	-8,7	-10,8	-3,3
FDP	2.557	5,5	2.767	6,0	1.710	4,3	1.680	4,2	2.930	6,3	1,2	1,8	-0,3
DIE LINKE	1.290	2,8	1.201	2,6	1.116	2,8	1.042	2,6	2.272	4,9	0,0	0,0	-2,3
FREIE WÄHLER	-	-	883	1,9	-	-	564	1,4	521	1,1	-	0,5	0,8
PIRATEN	-	-	316	0,7	-	-	635	1,6	985	2,1	-	-0,9	-1,4
NPD	-	-	262	0,6	887	2,2	707	1,8	690	1,5	-	-1,2	-0,9
REP	-	-	97	0,2	-	-	282	0,7	124	0,3	-	-0,5	-0,1
ÖDP	560	1,2	324	0,7	453	1,1	212	0,5	166	0,4	0,1	0,2	0,3
ALFA	-	-	257	0,6	-	-	-	-	-	-	-	0,6	0,6
AfD	5.845	12,7	6.303	13,6	-	-	-	-	2.502	5,4	12,7	13,6	8,2
III. Weg	-	-	42	0,1	-	-	-	-	-	-	-	0,1	0,1
DIE EINHEIT	-	-	54	0,1	-	-	-	-	-	-	-	0,1	0,1
Sonstige	-	-	-	-	-	-	78	0,2	212	0,5	-	-	-

T7 Landtagswahlergebnisse - Ergebnisse der Wahlkreise

Merkmal	Landtagswahl 2016				Vergleichszahlen						Differenz zur		
	Wahlkreisstimmen		Landesstimmen		Landtagswahl 2011		BW 2013		Zweitstimmen		LW 2011		BW 13
	Anzahl	%	Anzahl	%	Anzahl	%	Anzahl	%	Anzahl	%	Wahlkreisstimmen	Landesstimmen	Zweitstimmen
	Prozentpunkte												
Wahlkreis 34 - Frankenthal (Pfalz)													
Wahlberechtigte	54.120		54.120		54.032		54.032		54.436				
Wähler / Wahlbeteiligung	37.900	70,0	37.900	70,0	33.400	61,8	33.400	61,8	39.215	72,0	8,2	8,2	-2,0
Ungültige Stimmen	711	1,9	626	1,7	787	2,4	713	2,1	722	1,8	-0,5	-0,4	-0,1
Gültige Stimmen	37.189	98,1	37.274	98,3	32.613	97,6	32.687	97,9	38.493	98,2	0,5	0,4	0,1
SPD	11.558	31,1	12.400	33,3	11.749	36,0	12.032	36,8	10.884	28,3	-4,9	-3,5	5,0
CDU	14.520	39,0	11.524	30,9	14.599	44,8	12.278	37,6	16.491	42,8	-5,8	-6,7	-11,9
GRÜNE	1.597	4,3	1.658	4,4	3.368	10,3	4.197	12,8	2.619	6,8	-6,0	-8,4	-2,4
FDP	1.665	4,5	2.040	5,5	718	2,2	994	3,0	1.898	4,9	2,3	2,5	0,6
DIE LINKE	1.218	3,3	1.044	2,8	1.241	3,8	1.046	3,2	2.116	5,5	-0,5	-0,4	-2,7
FREIE WÄHLER	-	-	662	1,8	938	2,9	652	2,0	515	1,3	-	-0,2	0,5
PIRATEN	-	-	274	0,7	-	-	589	1,8	939	2,4	-	-1,1	-1,7
NPD	-	-	236	0,6	-	-	403	1,2	495	1,3	-	-0,6	-0,7
REP	-	-	183	0,5	-	-	393	1,2	283	0,7	-	-0,7	-0,2
ÖDP	-	-	67	0,2	-	-	56	0,2	50	0,1	-	0,0	0,1
ALFA	658	1,8	531	1,4	-	-	-	-	-	-	1,8	1,4	1,4
AfD	5.973	16,1	6.572	17,6	-	-	-	-	1.988	5,2	16,1	17,6	12,4
III. Weg	-	-	39	0,1	-	-	-	-	-	-	-	0,1	0,1
DIE EINHEIT	-	-	44	0,1	-	-	-	-	-	-	-	0,1	0,1
Sonstige	-	-	-	-	-	-	47	0,1	215	0,6	-	-	-
Wahlkreis 35 - Ludwigshafen am Rhein I													
Wahlberechtigte	49.882		49.882		49.801		49.801		50.487				
Wähler / Wahlbeteiligung	29.147	58,4	29.147	58,4	25.156	50,5	25.156	50,5	31.754	62,9	7,9	7,9	-4,5
Ungültige Stimmen	1.553	5,3	521	1,8	536	2,1	481	1,9	528	1,7	3,2	-0,1	0,1
Gültige Stimmen	27.594	94,7	28.626	98,2	24.620	97,9	24.675	98,1	31.226	98,3	-3,2	0,1	-0,1
SPD	11.048	40,0	10.377	36,3	10.203	41,4	9.770	39,6	9.529	30,5	-1,4	-3,3	5,8
CDU	7.100	25,7	6.064	21,2	7.203	29,3	6.691	27,1	10.415	33,4	-3,6	-5,9	-12,2
GRÜNE	2.304	8,3	1.910	6,7	3.471	14,1	3.995	16,2	2.694	8,6	-5,8	-9,5	-1,9
FDP	2.862	10,4	1.785	6,2	738	3,0	839	3,4	1.548	5,0	7,4	2,8	1,2
DIE LINKE	2.149	7,8	1.264	4,4	1.287	5,2	1.291	5,2	2.323	7,4	2,6	-0,8	-3,0
FREIE WÄHLER	-	-	539	1,9	-	-	308	1,2	434	1,4	-	0,7	0,5
PIRATEN	2.131	7,7	345	1,2	598	2,4	650	2,6	943	3,0	5,3	-1,4	-1,8
NPD	-	-	250	0,9	450	1,8	463	1,9	507	1,6	-	-1,0	-0,7
REP	-	-	134	0,5	670	2,7	559	2,3	418	1,3	-	-1,8	-0,8
ÖDP	-	-	94	0,3	-	-	63	0,3	50	0,2	-	0,0	0,1
ALFA	-	-	421	1,5	-	-	-	-	-	-	-	1,5	1,5
AfD	-	-	5.372	18,8	-	-	-	-	2.147	6,9	-	18,8	11,9
III. Weg	-	-	43	0,2	-	-	-	-	-	-	-	0,2	0,2
DIE EINHEIT	-	-	28	0,1	-	-	-	-	-	-	-	0,1	0,1
Sonstige	-	-	-	-	-	-	46	0,2	218	0,7	-	-	-
Wahlkreis 36 - Ludwigshafen am Rhein II													
Wahlberechtigte	53.119		53.119		53.831		53.831		53.728				
Wähler / Wahlbeteiligung	36.072	67,9	36.072	67,9	31.338	58,2	31.338	58,2	38.057	70,8	9,7	9,7	-2,9
Ungültige Stimmen	1.499	4,2	561	1,6	745	2,4	611	1,9	639	1,7	1,8	-0,3	-0,1
Gültige Stimmen	34.573	95,8	35.511	98,4	30.593	97,6	30.727	98,1	37.418	98,3	-1,8	0,3	0,1
SPD	13.641	39,5	12.825	36,1	13.164	43,0	12.805	41,7	12.037	32,2	-3,5	-5,6	3,9
CDU	9.544	27,6	8.355	23,5	9.993	32,7	9.185	29,9	13.659	36,5	-5,1	-6,4	-13,0
GRÜNE	1.916	5,5	1.623	4,6	3.818	12,5	4.123	13,4	2.417	6,5	-7,0	-8,8	-1,9
FDP	2.805	8,1	1.984	5,6	824	2,7	998	3,2	1.676	4,5	5,4	2,4	1,1
DIE LINKE	1.855	5,4	917	2,6	1.259	4,1	1.137	3,7	2.119	5,7	1,3	-1,1	-3,1
FREIE WÄHLER	4.812	13,9	946	2,7	-	-	451	1,5	542	1,4	13,9	1,2	1,3
PIRATEN	-	-	308	0,9	-	-	582	1,9	921	2,5	-	-1,0	-1,6
NPD	-	-	273	0,8	532	1,7	501	1,6	638	1,7	-	-0,8	-0,9
REP	-	-	244	0,7	1.003	3,3	807	2,6	703	1,9	-	-1,9	-1,2
ÖDP	-	-	107	0,3	-	-	71	0,2	73	0,2	-	0,1	0,1
ALFA	-	-	456	1,3	-	-	-	-	-	-	-	1,3	1,3
AfD	-	-	7.366	20,7	-	-	-	-	2.398	6,4	-	20,7	14,3
III. Weg	-	-	56	0,2	-	-	-	-	-	-	-	0,2	0,2
DIE EINHEIT	-	-	51	0,1	-	-	-	-	-	-	-	0,1	0,1
Sonstige	-	-	-	-	-	-	67	0,2	235	0,6	-	-	-

T7 Landtagswahlergebnisse - Ergebnisse der Wahlkreise

Merkmal	Landtagswahl 2016				Vergleichszahlen						Differenz zur			
	Wahlkreisstimmen		Landesstimmen		Landtagswahl 2011				BW 2013		LW 2011		Zweitstimmen	
					Wahlkreisstimmen		Landesstimmen		Zweitstimmen		Wahlkreisstimmen	Landesstimmen		
	Anzahl	%	Anzahl	%	Anzahl	%	Anzahl	%	Anzahl	%	Prozentpunkte			
Wahlkreis 37 - Mutterstadt														
Wahlberechtigte	65.405		65.405		64.926		64.926		65.426					
Wähler / Wahlbeteiligung	50.337	77,0	50.337	77,0	44.096	67,9	44.096	67,9	51.555	78,8	9,1	9,1	-1,8	
Ungültige Stimmen	833	1,7	668	1,3	1.255	2,8	783	1,8	791	1,5	-1,1	-0,5	-0,2	
Gültige Stimmen	49.504	98,3	49.669	98,7	42.841	97,2	43.313	98,2	50.764	98,5	1,1	0,5	0,2	
SPD	15.003	30,3	17.097	34,4	16.559	38,7	15.981	36,9	13.802	27,2	-8,4	-2,5	7,2	
CDU	16.569	33,5	14.211	28,6	16.684	38,9	14.797	34,2	21.375	42,1	-5,4	-5,6	-13,5	
GRÜNE	3.255	6,6	2.649	5,3	5.980	14,0	6.590	15,2	3.774	7,4	-7,4	-9,9	-2,1	
FDP	2.992	6,0	3.385	6,8	1.928	4,5	1.777	4,1	3.117	6,1	1,5	2,7	0,7	
DIE LINKE	1.017	2,1	997	2,0	1.690	3,9	1.098	2,5	2.237	4,4	-1,8	-0,5	-2,4	
FREIE WÄHLER	2.183	4,4	1.379	2,8	-	-	843	1,9	766	1,5	4,4	0,9	1,3	
PIRATEN	-	-	391	0,8	-	-	846	2,0	1.214	2,4	-	-1,2	-1,6	
NPD	-	-	277	0,6	-	-	548	1,3	605	1,2	-	-0,7	-0,6	
REP	-	-	204	0,4	-	-	607	1,4	447	0,9	-	-1,0	-0,5	
ÖDP	504	1,0	241	0,5	-	-	161	0,4	120	0,2	1,0	0,1	0,3	
ALFA	-	-	417	0,8	-	-	-	-	-	-	-	0,8	0,8	
AfD	7.981	16,1	8.250	16,6	-	-	-	-	3.005	5,9	16,1	16,6	10,7	
III. Weg	-	-	147	0,3	-	-	-	-	-	-	-	0,3	0,3	
DIE EINHEIT	-	-	24	0,0	-	-	-	-	-	-	-	0,0	0,0	
Sonstige	-	-	-	-	-	-	65	0,2	302	0,6	-	-	-	
Wahlkreis 38 - Speyer														
Wahlberechtigte	67.085		67.085		66.859		66.859		67.421					
Wähler / Wahlbeteiligung	47.974	71,5	47.974	71,5	41.244	61,7	41.244	61,7	50.013	74,2	9,8	9,8	-2,7	
Ungültige Stimmen	787	1,6	629	1,3	958	2,3	826	2,0	831	1,7	-0,7	-0,7	-0,4	
Gültige Stimmen	47.187	98,4	47.345	98,7	40.286	97,7	40.418	98,0	49.182	98,3	0,7	0,7	0,4	
SPD	13.542	28,7	15.557	32,9	13.380	33,2	13.175	32,6	11.708	23,8	-4,5	0,3	9,1	
CDU	14.377	30,5	13.541	28,6	14.769	36,7	13.852	34,3	21.618	44,0	-6,2	-5,7	-15,4	
GRÜNE	4.916	10,4	3.433	7,3	6.896	17,1	7.784	19,3	4.622	9,4	-6,7	-12,0	-2,1	
FDP	2.655	5,6	2.923	6,2	1.557	3,9	1.471	3,6	2.515	5,1	1,7	2,6	1,1	
DIE LINKE	1.706	3,6	1.439	3,0	1.191	3,0	1.119	2,8	2.660	5,4	0,6	0,2	-2,4	
FREIE WÄHLER	2.613	5,5	1.499	3,2	1.380	3,4	1.097	2,7	753	1,5	2,1	0,5	1,7	
PIRATEN	-	-	360	0,8	-	-	647	1,6	1.244	2,5	-	-0,8	-1,7	
NPD	-	-	196	0,4	-	-	281	0,7	463	0,9	-	-0,3	-0,5	
REP	453	1,0	354	0,7	1.113	2,8	816	2,0	541	1,1	-1,8	-1,3	-0,4	
ÖDP	-	-	177	0,4	-	-	128	0,3	157	0,3	-	0,1	0,1	
ALFA	-	-	379	0,8	-	-	-	-	-	-	-	0,8	0,8	
AfD	6.925	14,7	7.344	15,5	-	-	-	-	2.607	5,3	14,7	15,5	10,2	
III. Weg	-	-	82	0,2	-	-	-	-	-	-	-	0,2	0,2	
DIE EINHEIT	-	-	61	0,1	-	-	-	-	-	-	-	0,1	0,1	
Sonstige	-	-	-	-	-	-	48	0,1	294	0,6	-	-	-	
Wahlkreis 39 - Donnersberg*														
Wahlberechtigte	66.569		66.569		59.355		59.355		67.444					
Wähler / Wahlbeteiligung	46.993	70,6	46.993	70,6	36.933	62,2	36.933	62,2	48.286	71,6	8,4	8,4	-1,0	
Ungültige Stimmen	1.742	3,7	749	1,6	823	2,2	812	2,2	970	2,0	1,5	-0,6	-0,4	
Gültige Stimmen	45.251	96,3	46.244	98,4	36.110	97,8	36.121	97,8	47.316	98,0	-1,5	0,6	0,4	
SPD	16.902	37,4	17.925	38,8	14.352	39,7	15.000	41,5	15.241	32,2	-2,3	-2,7	6,6	
CDU	14.237	31,5	12.104	26,2	12.022	33,3	10.279	28,5	17.667	37,3	-1,8	-2,3	-11,1	
GRÜNE	3.229	7,1	2.156	4,7	4.244	11,8	4.943	13,7	3.345	7,1	-4,7	-9,0	-2,4	
FDP	3.094	6,8	2.563	5,5	1.012	2,8	1.358	3,8	2.273	4,8	4,0	1,7	0,7	
DIE LINKE	2.473	5,5	1.318	2,9	1.285	3,6	1.281	3,5	2.831	6,0	1,9	-0,6	-3,1	
FREIE WÄHLER	5.316	11,7	1.507	3,3	1.444	4,0	1.215	3,4	983	2,1	7,7	-0,1	1,2	
PIRATEN	-	-	404	0,9	757	2,1	721	2,0	1.213	2,6	-	-1,1	-1,7	
NPD	-	-	397	0,9	994	2,8	988	2,7	1.062	2,2	-	-1,8	-1,3	
REP	-	-	126	0,3	-	-	207	0,6	181	0,4	-	-0,3	-0,1	
ÖDP	-	-	136	0,3	-	-	79	0,2	108	0,2	-	0,1	0,1	
ALFA	-	-	248	0,5	-	-	-	-	-	-	-	0,5	0,5	
AfD	-	-	7.202	15,6	-	-	-	-	2.129	4,5	-	15,6	11,1	
III. Weg	-	-	65	0,1	-	-	-	-	-	-	-	0,1	0,1	
DIE EINHEIT	-	-	93	0,2	-	-	-	-	-	-	-	0,2	0,2	
Sonstige	-	-	-	-	-	-	50	0,1	283	0,6	-	-	-	

* eingeschränkte Vergleichbarkeit der Wahlkreisstimmen, da geänderter Wahlkreiszuschnitt gegenüber der Landtagswahl 2011

T7 Landtagswahlergebnisse - Ergebnisse der Wahlkreise

Merkmal	Landtagswahl 2016				Vergleichszahlen						Differenz zur			
	Wahlkreisstimmen		Landesstimmen		Landtagswahl 2011				BW 2013		LW 2011		BW 13	
					Wahlkreisstimmen		Landesstimmen		Zweitstimmen		Wahlkreisstimmen	Landesstimmen		Zweitstimmen
	Anzahl	%	Anzahl	%	Anzahl	%	Anzahl	%	Anzahl	%			Prozentpunkte	
Wahlkreis 40 - Kusel														
Wahlberechtigte	57.530		57.530		59.524		59.524		58.590					
Wähler / Wahlbeteiligung	40.926	71,1	40.926	71,1	36.503	61,3	36.503	61,3	42.489	72,5	9,8	9,8	-1,4	
Ungültige Stimmen	907	2,2	683	1,7	1.100	3,0	907	2,5	918	2,2	-0,8	-0,8	-0,5	
Gültige Stimmen	40.019	97,8	40.243	98,3	35.403	97,0	35.596	97,5	41.571	97,8	0,8	0,8	0,5	
SPD	16.891	42,2	17.227	42,8	17.186	48,5	16.475	46,3	15.149	36,4	-6,3	-3,5	6,4	
CDU	9.050	22,6	9.127	22,7	8.841	25,0	8.961	25,2	13.695	32,9	-2,4	-2,5	-10,2	
GRÜNE	2.489	6,2	1.701	4,2	5.457	15,4	4.737	13,3	2.411	5,8	-9,2	-9,1	-1,6	
FDP	1.802	4,5	1.770	4,4	1.002	2,8	1.048	2,9	1.497	3,6	1,7	1,5	0,8	
DIE LINKE	1.739	4,3	1.358	3,4	2.056	5,8	1.697	4,8	3.774	9,1	-1,5	-1,4	-5,7	
FREIE WÄHLER	3.011	7,5	1.553	3,9	-	-	677	1,9	755	1,8	7,5	2,0	2,1	
PIRATEN	-	-	307	0,8	861	2,4	825	2,3	974	2,3	-	-1,5	-1,5	
NPD	-	-	387	1,0	-	-	641	1,8	840	2,0	-	-0,8	-1,0	
REP	-	-	170	0,4	-	-	391	1,1	193	0,5	-	-0,7	-0,1	
ÖDP	-	-	103	0,3	-	-	85	0,2	68	0,2	-	0,1	0,1	
ALFA	-	-	223	0,6	-	-	-	-	-	-	-	0,6	0,6	
AfD	5.037	12,6	6.154	15,3	-	-	-	-	1.915	4,6	12,6	15,3	10,7	
III. Weg	-	-	77	0,2	-	-	-	-	-	-	-	0,2	0,2	
DIE EINHEIT	-	-	86	0,2	-	-	-	-	-	-	-	0,2	0,2	
Sonstige	-	-	-	-	-	-	59	0,2	300	0,7	-	-	-	
Wahlkreis 41 - Bad Dürkheim*														
Wahlberechtigte	69.757		69.757		78.628		78.628		70.227					
Wähler / Wahlbeteiligung	53.074	76,1	53.074	76,1	53.892	68,5	53.892	68,5	54.574	77,7	7,6	7,6	-1,6	
Ungültige Stimmen	826	1,6	612	1,2	1.212	2,2	1.039	1,9	741	1,4	-0,6	-0,7	-0,2	
Gültige Stimmen	52.248	98,4	52.462	98,8	52.680	97,8	52.853	98,1	53.833	98,6	0,6	0,7	0,2	
SPD	18.166	34,8	19.569	37,3	18.662	35,4	18.558	35,1	14.409	26,8	-0,6	2,2	10,5	
CDU	16.619	31,8	15.483	29,5	18.596	35,3	18.078	34,2	23.547	43,7	-3,5	-4,7	-14,2	
GRÜNE	3.297	6,3	2.689	5,1	7.095	13,5	7.914	15,0	4.150	7,7	-7,2	-9,9	-2,6	
FDP	3.703	7,1	4.059	7,7	2.599	4,9	2.621	5,0	3.701	6,9	2,2	2,7	0,8	
DIE LINKE	1.155	2,2	961	1,8	1.378	2,6	1.235	2,3	2.250	4,2	-0,4	-0,5	-2,4	
FREIE WÄHLER	3.496	6,7	1.772	3,4	3.386	6,4	2.286	4,3	1.017	1,9	0,3	-0,9	1,5	
PIRATEN	-	-	299	0,6	-	-	848	1,6	1.009	1,9	-	-1,0	-1,3	
NPD	-	-	260	0,5	964	1,8	742	1,4	550	1,0	-	-0,9	-0,5	
REP	-	-	126	0,2	-	-	362	0,7	154	0,3	-	-0,5	-0,1	
ÖDP	-	-	119	0,2	-	-	119	0,2	134	0,2	-	0,0	0,0	
ALFA	-	-	374	0,7	-	-	-	-	-	-	-	0,7	0,7	
AfD	5.812	11,1	6.648	12,7	-	-	-	-	2.567	4,8	11,1	12,7	7,9	
III. Weg	-	-	79	0,2	-	-	-	-	-	-	-	0,2	0,2	
DIE EINHEIT	-	-	24	0,0	-	-	-	-	-	-	-	0,0	0,0	
Sonstige	-	-	-	-	-	-	90	0,2	345	0,6	-	-	-	
Wahlkreis 42 - Neustadt an der Weinstraße														
Wahlberechtigte	67.206		67.206		67.276		67.276		67.599					
Wähler / Wahlbeteiligung	48.239	71,8	48.239	71,8	42.189	62,7	42.189	62,7	48.965	72,4	9,1	9,1	-0,6	
Ungültige Stimmen	1.545	3,2	630	1,3	1.127	2,7	892	2,1	835	1,7	0,5	-0,8	-0,4	
Gültige Stimmen	46.694	96,8	47.609	98,7	41.062	97,3	41.297	97,9	48.130	98,3	-0,5	0,8	0,4	
SPD	14.688	31,5	17.189	36,1	13.760	33,5	14.973	36,3	12.842	26,7	-2,0	-0,2	9,4	
CDU	15.231	32,6	12.766	26,8	14.807	36,1	13.759	33,3	20.770	43,2	-3,5	-6,5	-16,4	
GRÜNE	3.364	7,2	2.691	5,7	6.367	15,5	6.600	16,0	4.238	8,8	-8,3	-10,3	-3,1	
FDP	3.123	6,7	2.865	6,0	1.404	3,4	1.506	3,6	2.569	5,3	3,3	2,4	0,7	
DIE LINKE	1.932	4,1	1.084	2,3	1.187	2,9	1.094	2,6	2.395	5,0	1,2	-0,3	-2,7	
FREIE WÄHLER	8.356	17,9	2.290	4,8	2.683	6,5	1.572	3,8	847	1,8	11,4	1,0	3,0	
PIRATEN	-	-	420	0,9	-	-	644	1,6	1.128	2,3	-	-0,7	-1,4	
NPD	-	-	239	0,5	854	2,1	696	1,7	601	1,2	-	-1,2	-0,7	
REP	-	-	134	0,3	-	-	277	0,7	174	0,4	-	-0,4	-0,1	
ÖDP	-	-	165	0,3	-	-	113	0,3	113	0,2	-	0,0	0,1	
ALFA	-	-	342	0,7	-	-	-	-	-	-	-	0,7	0,7	
AfD	-	-	7.280	15,3	-	-	-	-	2.167	4,5	-	15,3	10,8	
III. Weg	-	-	67	0,1	-	-	-	-	-	-	-	0,1	0,1	
DIE EINHEIT	-	-	77	0,2	-	-	-	-	-	-	-	0,2	0,2	
Sonstige	-	-	-	-	-	-	63	0,2	286	0,6	-	-	-	

* eingeschränkte Vergleichbarkeit der Wahlkreisstimmen, da geänderter Wahlkreiszuschnitt gegenüber der Landtagswahl 2011

T7 Landtagswahlergebnisse - Ergebnisse der Wahlkreise

Merkmal	Landtagswahl 2016				Vergleichszahlen						Differenz zur			
	Wahlkreisstimmen		Landesstimmen		Landtagswahl 2011				BW 2013		LW 2011		Zweitstimmen	
					Wahlkreisstimmen		Landesstimmen		Zweitstimmen		Wahlkreisstimmen	Landesstimmen		
	Anzahl	%	Anzahl	%	Anzahl	%	Anzahl	%	Anzahl	%	Prozentpunkte			
Wahlkreis 43 - Kaiserslautern I														
Wahlberechtigte	49.569		49.569		50.058		50.058		50.258					
Wähler / Wahlbeteiligung	28.838	58,2	28.838	58,2	24.702	49,3	24.702	49,3	29.364	58,4	8,9	8,9	-0,2	
Ungültige Stimmen	1.314	4,6	471	1,6	582	2,4	516	2,1	551	1,9	2,2	-0,5	-0,3	
Gültige Stimmen	27.524	95,4	28.367	98,4	24.120	97,6	24.186	97,9	28.813	98,1	-2,2	0,5	0,3	
SPD	11.422	41,5	10.791	38,0	9.788	40,6	9.633	39,8	8.867	30,8	0,9	-1,8	7,2	
CDU	6.784	24,6	6.166	21,7	6.463	26,8	6.227	25,7	9.857	34,2	-2,2	-4,0	-12,5	
GRÜNE	2.020	7,3	1.857	6,5	3.545	14,7	4.077	16,9	2.594	9,0	-7,4	-10,4	-2,5	
FDP	1.838	6,7	1.691	6,0	1.129	4,7	1.041	4,3	1.381	4,8	2,0	1,7	1,2	
DIE LINKE	2.290	8,3	1.471	5,2	1.276	5,3	1.286	5,3	2.556	8,9	3,0	-0,1	-3,7	
FREIE WÄHLER	3.170	11,5	663	2,3	690	2,9	528	2,2	348	1,2	8,6	0,1	1,1	
PIRATEN	-	-	442	1,6	709	2,9	657	2,7	1.039	3,6	-	-1,1	-2,0	
NPD	-	-	183	0,6	520	2,2	467	1,9	529	1,8	-	-1,3	-1,2	
REP	-	-	69	0,2	-	-	149	0,6	82	0,3	-	-0,4	-0,1	
ÖDP	-	-	110	0,4	-	-	67	0,3	62	0,2	-	0,1	0,2	
ALFA	-	-	215	0,8	-	-	-	-	-	-	-	0,8	0,8	
AfD	-	-	4.462	15,7	-	-	-	-	1.330	4,6	-	15,7	11,1	
III. Weg	-	-	98	0,3	-	-	-	-	-	-	-	0,3	0,3	
DIE EINHEIT	-	-	149	0,5	-	-	-	-	-	-	-	0,5	0,5	
Sonstige	-	-	-	-	-	-	54	0,2	168	0,6	-	-	-	
Wahlkreis 44 - Kaiserslautern II														
Wahlberechtigte	54.342		54.342		55.029		55.029		54.730					
Wähler / Wahlbeteiligung	38.893	71,6	38.893	71,6	34.709	63,1	34.709	63,1	42.235	77,2	8,5	8,5	-5,6	
Ungültige Stimmen	840	2,2	572	1,5	943	2,7	696	2,0	723	1,7	-0,5	-0,5	-0,2	
Gültige Stimmen	38.053	97,8	38.321	98,5	33.766	97,3	34.013	98,0	41.512	98,3	0,5	0,5	0,2	
SPD	13.947	36,7	14.397	37,6	13.447	39,8	13.608	40,0	12.170	29,3	-3,1	-2,4	8,3	
CDU	10.927	28,7	10.316	26,9	10.632	31,5	10.122	29,8	16.587	40,0	-2,8	-2,9	-13,1	
GRÜNE	2.150	5,7	2.030	5,3	4.503	13,3	4.854	14,3	3.062	7,4	-7,6	-9,0	-2,1	
FDP	2.421	6,4	2.361	6,2	1.361	4,0	1.361	4,0	2.189	5,3	2,4	2,2	0,9	
DIE LINKE	1.515	4,0	1.271	3,3	1.376	4,1	1.204	3,5	2.631	6,3	-0,1	-0,2	-3,0	
FREIE WÄHLER	2.414	6,3	1.275	3,3	1.730	5,1	1.285	3,8	938	2,3	1,2	-0,5	1,0	
PIRATEN	-	-	363	0,9	717	2,1	624	1,8	1.032	2,5	-	-0,9	-1,6	
NPD	-	-	302	0,8	-	-	524	1,5	639	1,5	-	-0,7	-0,7	
REP	-	-	113	0,3	-	-	264	0,8	145	0,3	-	-0,5	0,0	
ÖDP	-	-	130	0,3	-	-	77	0,2	86	0,2	-	0,1	0,1	
ALFA	-	-	219	0,6	-	-	-	-	-	-	-	0,6	0,6	
AfD	4.679	12,3	5.353	14,0	-	-	-	-	1.791	4,3	12,3	14,0	9,7	
III. Weg	-	-	75	0,2	-	-	-	-	-	-	-	0,2	0,2	
DIE EINHEIT	-	-	116	0,3	-	-	-	-	-	-	-	0,3	0,3	
Sonstige	-	-	-	-	-	-	90	0,3	242	0,6	-	-	-	
Wahlkreis 45 - Kaiserslautern-Land														
Wahlberechtigte	50.039		50.039		51.134		51.134		50.620					
Wähler / Wahlbeteiligung	35.734	71,4	35.734	71,4	31.553	61,7	31.553	61,7	36.312	71,7	9,7	9,7	-0,3	
Ungültige Stimmen	1.381	3,9	764	2,1	1.066	3,4	759	2,4	717	2,0	0,5	-0,3	0,1	
Gültige Stimmen	34.353	96,1	34.970	97,9	30.487	96,6	30.794	97,6	35.595	98,0	-0,5	0,3	-0,1	
SPD	13.094	38,1	13.152	37,6	13.448	44,1	12.589	40,9	10.616	29,8	-6,0	-3,3	7,8	
CDU	12.456	36,3	10.385	29,7	10.822	35,5	10.539	34,2	15.111	42,5	0,8	-4,5	-12,8	
GRÜNE	1.716	5,0	1.317	3,8	3.405	11,2	3.351	10,9	1.913	5,4	-6,2	-7,1	-1,6	
FDP	1.643	4,8	1.490	4,3	1.239	4,1	986	3,2	1.485	4,2	0,7	1,1	0,1	
DIE LINKE	2.202	6,4	1.159	3,3	1.573	5,2	1.128	3,7	2.483	7,0	1,2	-0,4	-3,7	
FREIE WÄHLER	3.242	9,4	1.094	3,1	-	-	699	2,3	628	1,8	9,4	0,8	1,3	
PIRATEN	-	-	297	0,8	-	-	496	1,6	765	2,1	-	-0,8	-1,3	
NPD	-	-	216	0,6	-	-	548	1,8	594	1,7	-	-1,2	-1,1	
REP	-	-	103	0,3	-	-	301	1,0	149	0,4	-	-0,7	-0,1	
ÖDP	-	-	79	0,2	-	-	95	0,3	67	0,2	-	-0,1	0,0	
ALFA	-	-	229	0,7	-	-	-	-	-	-	-	0,7	0,7	
AfD	-	-	5.280	15,1	-	-	-	-	1.559	4,4	-	15,1	10,7	
III. Weg	-	-	39	0,1	-	-	-	-	-	-	-	0,1	0,1	
DIE EINHEIT	-	-	130	0,4	-	-	-	-	-	-	-	0,4	0,4	
Sonstige	-	-	-	-	-	-	62	0,2	225	0,6	-	-	-	

T7 Landtagswahlergebnisse - Ergebnisse der Wahlkreise

Merkmal	Landtagswahl 2016				Vergleichszahlen						Differenz zur		
	Wahlkreisstimmen		Landesstimmen		Landtagswahl 2011				BW 2013		LW 2011		BW 13
					Wahlkreisstimmen		Landesstimmen		Zweitstimmen		Wahlkreisstimmen	Landesstimmen	
	Anzahl	%	Anzahl	%	Anzahl	%	Anzahl	%	Anzahl	%			Prozentpunkte
Wahlkreis 46 - Zweibrücken													
Wahlberechtigte	45.745		45.745		46.605		46.605		46.324				
Wähler / Wahlbeteiligung	30.561	66,8	30.561	66,8	26.940	57,8	26.940	57,8	32.137	69,4	9,0	9,0	-2,6
Ungültige Stimmen	1.208	4,0	610	2,0	820	3,0	638	2,4	722	2,2	1,0	-0,4	-0,2
Gültige Stimmen	29.353	96,0	29.951	98,0	26.120	97,0	26.302	97,6	31.415	97,8	-1,0	0,4	0,2
SPD	8.698	29,6	9.943	33,2	9.464	36,2	10.660	40,5	9.460	30,1	-6,6	-7,3	3,1
CDU	11.617	39,6	8.789	29,3	7.401	28,3	7.447	28,3	12.292	39,1	11,3	1,0	-9,8
GRÜNE	1.579	5,4	1.238	4,1	3.233	12,4	3.005	11,4	1.688	5,4	-7,0	-7,3	-1,3
FDP	2.047	7,0	1.871	6,2	1.989	7,6	1.702	6,5	1.732	5,5	-0,6	-0,3	0,7
DIE LINKE	2.351	8,0	1.205	4,0	1.384	5,3	1.263	4,8	2.288	7,3	2,7	-0,8	-3,3
FREIE WÄHLER	3.061	10,4	830	2,8	1.636	6,3	818	3,1	541	1,7	4,1	-0,3	1,1
PIRATEN	-	-	339	1,1	-	-	422	1,6	870	2,8	-	-0,5	-1,7
NPD	-	-	329	1,1	643	2,5	596	2,3	617	2,0	-	-1,2	-0,9
REP	-	-	78	0,3	-	-	168	0,6	197	0,6	-	-0,3	-0,3
ÖDP	-	-	102	0,3	370	1,4	183	0,7	85	0,3	-	-0,4	0,0
ALFA	-	-	284	0,9	-	-	-	-	-	-	-	0,9	0,9
AfD	-	-	4.833	16,1	-	-	-	-	1.439	4,6	-	16,1	11,5
III. Weg	-	-	31	0,1	-	-	-	-	-	-	-	0,1	0,1
DIE EINHEIT	-	-	79	0,3	-	-	-	-	-	-	-	0,3	0,3
Sonstige	-	-	-	-	-	-	38	0,1	206	0,7	-	-	-
Wahlkreis 47 - Pirmasens-Land													
Wahlberechtigte	48.469		48.469		49.358		49.358		48.944				
Wähler / Wahlbeteiligung	36.340	75,0	36.340	75,0	32.856	66,6	32.856	66,6	37.397	76,4	8,4	8,4	-1,4
Ungültige Stimmen	953	2,6	685	1,9	1.175	3,6	986	3,0	998	2,7	-1,0	-1,1	-0,8
Gültige Stimmen	35.387	97,4	35.655	98,1	31.681	96,4	31.870	97,0	36.399	97,3	1,0	1,1	0,8
SPD	12.397	35,0	12.064	33,8	13.408	42,3	12.773	40,1	9.840	27,0	-7,3	-6,3	6,8
CDU	13.967	39,5	12.768	35,8	12.406	39,2	11.680	36,6	16.754	46,0	0,3	-0,8	-10,2
GRÜNE	-	-	1.119	3,1	2.896	9,1	3.176	10,0	1.716	4,7	-	-6,9	-1,6
FDP	1.655	4,7	1.978	5,5	1.021	3,2	1.183	3,7	1.916	5,3	1,5	1,8	0,2
DIE LINKE	1.072	3,0	821	2,3	1.193	3,8	1.001	3,1	2.019	5,5	-0,8	-0,8	-3,2
FREIE WÄHLER	1.842	5,2	981	2,8	-	-	585	1,8	620	1,7	5,2	1,0	1,1
PIRATEN	-	-	292	0,8	-	-	457	1,4	808	2,2	-	-0,6	-1,4
NPD	-	-	260	0,7	757	2,4	500	1,6	565	1,6	-	-0,9	-0,9
REP	-	-	126	0,4	-	-	380	1,2	347	1,0	-	-0,8	-0,6
ÖDP	-	-	74	0,2	-	-	73	0,2	70	0,2	-	0,0	0,0
ALFA	-	-	232	0,7	-	-	-	-	-	-	-	0,7	0,7
AfD	4.454	12,6	4.867	13,7	-	-	-	-	1.510	4,1	12,6	13,7	9,6
III. Weg	-	-	21	0,1	-	-	-	-	-	-	-	0,1	0,1
DIE EINHEIT	-	-	52	0,1	-	-	-	-	-	-	-	0,1	0,1
Sonstige	-	-	-	-	-	-	62	0,2	234	0,6	-	-	-
Wahlkreis 48 - Pirmasens*													
Wahlberechtigte	56.805		56.805		44.970		44.970		57.640				
Wähler / Wahlbeteiligung	37.383	65,8	37.383	65,8	25.698	57,1	25.698	57,1	39.452	68,4	8,7	8,7	-2,6
Ungültige Stimmen	1.929	5,2	866	2,3	1.288	5,0	1.099	4,3	1.045	2,6	0,2	-2,0	-0,3
Gültige Stimmen	35.454	94,8	36.517	97,7	24.410	95,0	24.599	95,7	38.407	97,4	-0,2	2,0	0,3
SPD	11.496	32,4	11.737	32,1	8.094	33,2	9.386	38,2	10.304	26,8	-0,8	-6,1	5,3
CDU	13.702	38,6	12.373	33,9	9.505	38,9	9.256	37,6	16.793	43,7	-0,3	-3,7	-9,8
GRÜNE	1.805	5,1	1.195	3,3	2.322	9,5	2.080	8,5	1.889	4,9	-4,4	-5,2	-1,6
FDP	3.387	9,6	2.120	5,8	1.854	7,6	881	3,6	1.974	5,1	2,0	2,2	0,7
DIE LINKE	2.591	7,3	1.168	3,2	968	4,0	913	3,7	2.496	6,5	3,3	-0,5	-3,3
FREIE WÄHLER	-	-	704	1,9	-	-	335	1,4	509	1,3	-	0,5	0,6
PIRATEN	-	-	366	1,0	-	-	343	1,4	1.037	2,7	-	-0,4	-1,7
NPD	2.473	7,0	415	1,1	404	1,7	354	1,4	666	1,7	5,3	-0,3	-0,6
REP	-	-	215	0,6	1.263	5,2	934	3,8	692	1,8	-	-3,2	-1,2
ÖDP	-	-	133	0,4	-	-	58	0,2	97	0,3	-	0,2	0,1
ALFA	-	-	312	0,9	-	-	-	-	-	-	-	0,9	0,9
AfD	-	-	5.626	15,4	-	-	-	-	1.697	4,4	-	15,4	11,0
III. Weg	-	-	38	0,1	-	-	-	-	-	-	-	0,1	0,1
DIE EINHEIT	-	-	115	0,3	-	-	-	-	-	-	-	0,3	0,3
Sonstige	-	-	-	-	-	-	59	0,2	253	0,7	-	-	-

* eingeschränkte Vergleichbarkeit der Wahlkreisstimmen, da geänderter Wahlkreiszuschnitt gegenüber der Landtagswahl 2011

T7 Landtagswahlergebnisse - Ergebnisse der Wahlkreise

Merkmal	Landtagswahl 2016				Vergleichszahlen						Differenz zur		
	Wahlkreisstimmen		Landesstimmen		Landtagswahl 2011				BW 2013		LW 2011		BW 13
					Wahlkreisstimmen		Landesstimmen		Zweitstimmen		Wahlkreisstimmen	Landesstimmen	Zweitstimmen
	Anzahl	%	Anzahl	%	Anzahl	%	Anzahl	%	Anzahl	%	Prozentpunkte		
Wahlkreis 49 - Südliche Weinstraße*													
Wahlberechtigte	64.000		64.000		67.482		67.482		64.178				
Wähler / Wahlbeteiligung	48.297	75,5	48.297	75,5	45.802	67,9	45.802	67,9	48.227	75,1	7,6	7,6	0,4
Ungültige Stimmen	943	2,0	664	1,4	1.081	2,4	1.102	2,4	881	1,8	-0,4	-1,0	-0,4
Gültige Stimmen	47.354	98,0	47.633	98,6	44.721	97,6	44.700	97,6	47.346	98,2	0,4	1,0	0,4
SPD	18.374	38,8	18.392	38,6	23.848	53,3	18.238	40,8	13.030	27,5	-14,5	-2,2	11,1
CDU	13.086	27,6	13.011	27,3	12.763	28,5	13.659	30,6	19.604	41,4	-0,9	-3,3	-14,1
GRÜNE	3.194	6,7	2.643	5,5	4.747	10,6	7.083	15,8	3.841	8,1	-3,9	-10,3	-2,6
FDP	5.308	11,2	3.592	7,5	1.452	3,2	1.936	4,3	3.310	7,0	8,0	3,2	0,5
DIE LINKE	1.355	2,9	1.003	2,1	962	2,2	972	2,2	2.257	4,8	0,7	-0,1	-2,7
FREIE WÄHLER	-	-	1.023	2,1	-	-	793	1,8	643	1,4	-	0,3	0,7
PIRATEN	-	-	374	0,8	-	-	682	1,5	1.214	2,6	-	-0,7	-1,8
NPD	-	-	242	0,5	-	-	526	1,2	528	1,1	-	-0,7	-0,6
REP	-	-	127	0,3	949	2,1	576	1,3	267	0,6	-	-1,0	-0,3
ÖDP	-	-	164	0,3	-	-	158	0,4	184	0,4	-	-0,1	-0,1
ALFA	-	-	349	0,7	-	-	-	-	-	-	-	0,7	0,7
AfD	6.037	12,7	6.636	13,9	-	-	-	-	2.202	4,7	12,7	13,9	9,2
III. Weg	-	-	46	0,1	-	-	-	-	-	-	-	0,1	0,1
DIE EINHEIT	-	-	31	0,1	-	-	-	-	-	-	-	0,1	0,1
Sonstige	-	-	-	-	-	-	77	0,2	266	0,6	-	-	-
Wahlkreis 50 - Landau in der Pfalz*													
Wahlberechtigte	69.530		69.530		77.381		77.381		68.733				
Wähler / Wahlbeteiligung	50.378	72,5	50.378	72,5	49.811	64,4	49.811	64,4	50.852	74,0	8,1	8,1	-1,5
Ungültige Stimmen	952	1,9	669	1,3	1.255	2,5	941	1,9	842	1,7	-0,6	-0,6	-0,4
Gültige Stimmen	49.426	98,1	49.709	98,7	48.556	97,5	48.870	98,1	50.010	98,3	0,6	0,6	0,4
SPD	17.205	34,8	17.812	35,8	17.881	36,8	17.818	36,5	12.712	25,4	-2,0	-0,7	10,4
CDU	16.707	33,8	14.167	28,5	18.470	38,0	16.101	32,9	20.537	41,1	-4,2	-4,4	-12,6
GRÜNE	4.097	8,3	3.726	7,5	7.938	16,3	8.520	17,4	5.236	10,5	-8,0	-9,9	-3,0
FDP	2.829	5,7	3.547	7,1	1.570	3,2	1.952	4,0	3.223	6,4	2,5	3,1	0,7
DIE LINKE	1.358	2,7	1.307	2,6	1.474	3,0	1.239	2,5	2.538	5,1	-0,3	0,1	-2,5
FREIE WÄHLER	-	-	1.046	2,1	-	-	934	1,9	641	1,3	-	0,2	0,8
PIRATEN	842	1,7	601	1,2	-	-	909	1,9	1.424	2,8	1,7	-0,7	-1,6
NPD	-	-	218	0,4	-	-	462	0,9	464	0,9	-	-0,5	-0,5
REP	-	-	130	0,3	1.223	2,5	688	1,4	369	0,7	-	-1,1	-0,4
ÖDP	-	-	196	0,4	-	-	171	0,3	212	0,4	-	0,1	0,0
ALFA	-	-	424	0,9	-	-	-	-	-	-	-	0,9	0,9
AfD	6.388	12,9	6.433	12,9	-	-	-	-	2.413	4,8	12,9	12,9	8,1
III. Weg	-	-	57	0,1	-	-	-	-	-	-	-	0,1	0,1
DIE EINHEIT	-	-	45	0,1	-	-	-	-	-	-	-	0,1	0,1
Sonstige	-	-	-	-	-	-	76	0,2	241	0,5	-	-	-
Wahlkreis 51 - Germersheim													
Wahlberechtigte	69.420		69.420		69.144		69.144		69.828				
Wähler / Wahlbeteiligung	49.466	71,3	49.466	71,3	41.910	60,6	41.910	60,6	49.980	71,6	10,7	10,7	-0,3
Ungültige Stimmen	993	2,0	819	1,7	890	2,1	845	2,0	881	1,8	-0,1	-0,3	-0,1
Gültige Stimmen	48.473	98,0	48.647	98,3	41.020	97,9	41.065	98,0	49.099	98,2	0,1	0,3	0,1
SPD	14.465	29,8	15.876	32,6	14.315	34,9	15.231	37,1	12.270	25,0	-5,1	-4,5	7,6
CDU	17.093	35,3	14.603	30,0	16.492	40,2	14.726	35,9	22.501	45,8	-4,9	-5,9	-15,8
GRÜNE	2.351	4,9	2.161	4,4	4.145	10,1	5.217	12,7	3.310	6,7	-5,2	-8,3	-2,3
FDP	3.559	7,3	3.033	6,2	1.667	4,1	1.481	3,6	2.621	5,3	3,2	2,6	0,9
DIE LINKE	1.305	2,7	1.127	2,3	1.045	2,5	1.020	2,5	2.253	4,6	0,2	-0,2	-2,3
FREIE WÄHLER	1.826	3,8	1.159	2,4	1.759	4,3	1.097	2,7	760	1,5	-0,5	-0,3	0,9
PIRATEN	-	-	378	0,8	-	-	591	1,4	1.194	2,4	-	-0,6	-1,6
NPD	-	-	387	0,8	-	-	433	1,1	683	1,4	-	-0,3	-0,6
REP	-	-	218	0,4	1.126	2,7	857	2,1	528	1,1	-	-1,7	-0,7
ÖDP	-	-	225	0,5	471	1,1	337	0,8	224	0,5	-	-0,3	0,0
ALFA	-	-	343	0,7	-	-	-	-	-	-	-	0,7	0,7
AfD	7.874	16,2	9.001	18,5	-	-	-	-	2.501	5,1	16,2	18,5	13,4
III. Weg	-	-	61	0,1	-	-	-	-	-	-	-	0,1	0,1
DIE EINHEIT	-	-	75	0,2	-	-	-	-	-	-	-	0,2	0,2
Sonstige	-	-	-	-	-	-	75	0,2	254	0,5	-	-	-

* eingeschränkte Vergleichbarkeit der Wahlkreisstimmen, da geänderter Wahlkreiszuschnitt gegenüber der Landtagswahl 2011

T8 Landtagswahlergebnisse - Ergebnisse der kreisfreien Städte

Merkmal	Landtagswahl 2016				Vergleichszahlen						Differenz zur				
	Wahlkreis-		Landesstimmen		Landtagswahl 2011				BW 2013		LW 2011		BW 13		
	stimmen				Wahlkreis-		Landesstimmen		Zweitstimmen		Wahl-	Landes-	Zweit-		
	Anzahl	%	Anzahl	%	Anzahl	%	Anzahl	%	Anzahl	%	kreis-	stim-	stim-		
													Prozentpunkte		
Frankenthal (Pfalz)															
Wahlberechtigte	33.854		33.854		33.912		33.912		34.091						
Wähler / Wahlbeteiligung	22.392	66,1	22.392	66,1	19.617	57,8	19.617	57,8	23.364	68,5	8,3	8,3	-2,4		
Ungültige Stimmen	411	1,8	355	1,6	472	2,4	427	2,2	420	1,8	-0,6	-0,6	-0,2		
Gültige Stimmen	21.981	98,2	22.037	98,4	19.145	97,6	19.190	97,8	22.944	98,2	0,6	0,6	0,2		
SPD	6.426	29,2	6.987	31,7	6.484	33,9	6.827	35,6	6.266	27,3	-4,7	-3,9	4,4		
CDU	8.689	39,5	6.851	31,1	8.996	47,0	7.517	39,2	9.937	43,3	-7,5	-8,1	-12,2		
GRÜNE	894	4,1	946	4,3	1.974	10,3	2.389	12,4	1.549	6,8	-6,2	-8,1	-2,5		
FDP	993	4,5	1.248	5,7	439	2,3	601	3,1	1.136	5,0	2,2	2,6	0,7		
DIE LINKE	832	3,8	712	3,2	807	4,2	709	3,7	1.399	6,1	-0,4	-0,5	-2,9		
FREIE WÄHLER	-	-	352	1,6	445	2,3	309	1,6	262	1,1	-	0,0	0,5		
PIRATEN	-	-	170	0,8	-	-	322	1,7	552	2,4	-	-0,9	-1,6		
NPD	-	-	165	0,7	-	-	249	1,3	306	1,3	-	-0,6	-0,6		
REP	-	-	119	0,5	-	-	206	1,1	155	0,7	-	-0,6	-0,2		
ÖDP	-	-	32	0,1	-	-	29	0,2	33	0,1	-	-0,1	0,0		
ALFA	409	1,9	320	1,5	-	-	-	-	-	-	1,9	1,5	1,5		
AfD	3.738	17,0	4.081	18,5	-	-	-	-	1.225	5,3	17,0	18,5	13,2		
III. Weg	-	-	22	0,1	-	-	-	-	-	-	-	0,1	0,1		
DIE EINHEIT	-	-	32	0,1	-	-	-	-	-	-	-	0,1	0,1		
Sonstige	-	-	-	-	-	-	32	0,2	124	0,5	-	-	-		
Kaiserslautern															
Wahlberechtigte	72.695		72.695		73.749		73.749		73.692						
Wähler / Wahlbeteiligung	44.772	61,6	44.772	61,6	39.057	53,0	39.057	53,0	48.135	65,3	8,6	8,6	-3,7		
Ungültige Stimmen	1.635	3,7	659	1,5	941	2,4	759	1,9	812	1,7	1,3	-0,4	-0,2		
Gültige Stimmen	43.137	96,3	44.113	98,5	38.116	97,6	38.298	98,1	47.323	98,3	-1,3	0,4	0,2		
SPD	17.282	40,1	16.750	38,0	15.268	40,1	15.139	39,5	14.191	30,0	0,0	-1,5	8,0		
CDU	11.093	25,7	10.149	23,0	10.612	27,8	10.206	26,6	17.077	36,1	-2,1	-3,6	-13,1		
GRÜNE	3.051	7,1	2.814	6,4	5.685	14,9	6.391	16,7	4.133	8,7	-7,8	-10,3	-2,3		
FDP	2.803	6,5	2.753	6,2	1.649	4,3	1.670	4,4	2.465	5,2	2,2	1,8	1,0		
DIE LINKE	3.043	7,1	2.109	4,8	1.893	5,0	1.866	4,9	3.819	8,1	2,1	-0,1	-3,3		
FREIE WÄHLER	3.965	9,2	1.062	2,4	1.412	3,7	937	2,4	625	1,3	5,5	0,0	1,1		
PIRATEN	-	-	650	1,5	1.077	2,8	976	2,5	1.581	3,3	-	-1,0	-1,8		
NPD	-	-	289	0,7	520	1,4	655	1,7	769	1,6	-	-1,0	-0,9		
REP	-	-	109	0,2	-	-	251	0,7	133	0,3	-	-0,5	-0,1		
ÖDP	-	-	168	0,4	-	-	108	0,3	100	0,2	-	0,1	0,2		
ALFA	-	-	314	0,7	-	-	-	-	-	-	-	0,7	0,7		
AfD	1.900	4,4	6.601	15,0	-	-	-	-	2.146	4,5	4,4	15,0	10,5		
III. Weg	-	-	123	0,3	-	-	-	-	-	-	-	0,3	0,3		
DIE EINHEIT	-	-	222	0,5	-	-	-	-	-	-	-	0,5	0,5		
Sonstige	-	-	-	-	-	-	99	0,3	284	0,6	-	-	-		
Koblenz															
Wahlberechtigte	84.900		84.900		82.456		82.456		85.008						
Wähler / Wahlbeteiligung	57.310	67,5	57.310	67,5	47.940	58,1	47.940	58,1	59.974	70,6	9,4	9,4	-3,1		
Ungültige Stimmen	1.030	1,8	609	1,1	1.409	2,9	784	1,6	728	1,2	-1,1	-0,5	-0,1		
Gültige Stimmen	56.280	98,2	56.701	98,9	46.531	97,1	47.156	98,4	59.246	98,8	1,1	0,5	0,1		
SPD	20.022	35,6	19.881	35,1	14.258	30,6	14.058	29,8	15.596	26,3	5,0	5,3	8,8		
CDU	18.212	32,4	18.353	32,4	15.908	34,2	16.712	35,4	25.379	42,8	-1,8	-3,0	-10,4		
GRÜNE	4.778	8,5	4.186	7,4	9.749	21,0	8.863	18,8	5.668	9,6	-12,5	-11,4	-2,2		
FDP	3.687	6,6	3.941	7,0	3.256	7,0	2.600	5,5	3.404	5,7	-0,4	1,5	1,3		
DIE LINKE	2.399	4,3	2.246	4,0	410	0,9	1.616	3,4	3.524	5,9	3,4	0,6	-1,9		
FREIE WÄHLER	2.572	4,6	1.244	2,2	2.950	6,3	1.664	3,5	642	1,1	-1,7	-1,3	1,1		
PIRATEN	643	1,1	690	1,2	-	-	868	1,8	1.547	2,6	1,1	-0,6	-1,4		
NPD	-	-	231	0,4	-	-	357	0,8	314	0,5	-	-0,4	-0,1		
REP	-	-	60	0,1	-	-	177	0,4	55	0,1	-	-0,3	0,0		
ÖDP	-	-	200	0,4	-	-	157	0,3	176	0,3	-	0,1	0,1		
ALFA	345	0,6	238	0,4	-	-	-	-	-	-	0,6	0,4	0,4		
AfD	3.622	6,4	5.336	9,4	-	-	-	-	2.705	4,6	6,4	9,4	4,8		
III. Weg	-	-	14	0,0	-	-	-	-	-	-	-	0,0	0,0		
DIE EINHEIT	-	-	81	0,1	-	-	-	-	-	-	-	0,1	0,1		
Sonstige	-	-	-	-	-	-	84	0,2	236	0,4	-	-	-		

T8 Landtagswahlergebnisse - Ergebnisse der kreisfreien Städte

Merkmal	Landtagswahl 2016				Vergleichszahlen						Differenz zur		
	Wahlkreisstimmen		Landesstimmen		Landtagswahl 2011				BW 2013		LW 2011		Zweitstimmen
					Wahlkreisstimmen		Landesstimmen		Zweitstimmen		Wahlkreisstimmen	Landesstimmen	
	Anzahl	%	Anzahl	%	Anzahl	%	Anzahl	%	Anzahl	%			Prozentpunkte
Landau in der Pfalz													
Wahlberechtigte	35.327		35.327		34.037		34.037		34.637				
Wähler / Wahlbeteiligung	24.188	68,5	24.188	68,5	20.469	60,1	20.469	60,1	24.608	71,0	8,4	8,4	-2,5
Ungültige Stimmen	427	1,8	300	1,2	490	2,4	363	1,8	387	1,6	-0,6	-0,6	-0,4
Gültige Stimmen	23.761	98,2	23.888	98,8	19.979	97,6	20.106	98,2	24.221	98,4	0,6	0,6	0,4
SPD	8.910	37,5	9.134	38,2	7.560	37,8	7.314	36,4	6.409	26,5	-0,3	1,8	11,7
CDU	7.147	30,1	6.014	25,2	6.698	33,5	5.782	28,8	8.911	36,8	-3,4	-3,6	-11,6
GRÜNE	2.487	10,5	2.316	9,7	4.064	20,3	4.441	22,1	3.252	13,4	-9,8	-12,4	-3,7
FDP	1.333	5,6	1.768	7,4	598	3,0	813	4,0	1.580	6,5	2,6	3,4	0,9
DIE LINKE	786	3,3	786	3,3	706	3,5	600	3,0	1.385	5,7	-0,2	0,3	-2,4
FREIE WÄHLER	-	-	364	1,5	-	-	271	1,3	240	1,0	-	0,2	0,5
PIRATEN	411	1,7	328	1,4	-	-	437	2,2	779	3,2	1,7	-0,8	-1,8
NPD	-	-	89	0,4	-	-	157	0,8	190	0,8	-	-0,4	-0,4
REP	-	-	35	0,1	353	1,8	176	0,9	89	0,4	-	-0,8	-0,3
ÖDP	-	-	109	0,5	-	-	83	0,4	115	0,5	-	0,1	0,0
ALFA	-	-	215	0,9	-	-	-	-	-	-	-	-	0,9
AfD	2.687	11,3	2.686	11,2	-	-	-	-	1.179	4,9	11,3	11,2	6,3
III. Weg	-	-	24	0,1	-	-	-	-	-	-	-	0,1	0,1
DIE EINHEIT	-	-	20	0,1	-	-	-	-	-	-	-	0,1	0,1
Sonstige	-	-	-	-	-	-	32	0,2	92	0,4	-	-	-
Ludwigshafen am Rhein													
Wahlberechtigte	103.001		103.001		103.632		103.632		104.215				
Wähler / Wahlbeteiligung	65.219	63,3	65.219	63,3	56.494	54,5	56.494	54,5	69.811	67,0	8,8	8,8	-3,7
Ungültige Stimmen	3.052	4,7	1.082	1,7	1.281	2,3	1.092	1,9	1.167	1,7	2,4	-0,2	0,0
Gültige Stimmen	62.167	95,3	64.137	98,3	55.213	97,7	55.402	98,1	68.644	98,3	-2,4	0,2	0,0
SPD	24.689	39,7	23.202	36,2	23.367	42,3	22.575	40,7	21.566	31,4	-2,6	-4,5	4,8
CDU	16.644	26,8	14.419	22,5	17.196	31,1	15.876	28,7	24.074	35,1	-4,3	-6,2	-12,6
GRÜNE	4.220	6,8	3.533	5,5	7.289	13,2	8.118	14,7	5.111	7,4	-6,4	-9,2	-1,9
FDP	5.667	9,1	3.769	5,9	1.562	2,8	1.837	3,3	3.224	4,7	6,3	2,6	1,2
DIE LINKE	4.004	6,4	2.181	3,4	2.546	4,6	2.428	4,4	4.442	6,5	1,8	-1,0	-3,1
FREIE WÄHLER	4.812	7,7	1.485	2,3	-	-	759	1,4	976	1,4	7,7	0,9	0,9
PIRATEN	2.131	3,4	653	1,0	598	1,1	1.232	2,2	1.864	2,7	2,3	-1,2	-1,7
NPD	-	-	523	0,8	982	1,8	964	1,7	1.145	1,7	-	-0,9	-0,9
REP	-	-	378	0,6	1.673	3,0	1.366	2,5	1.121	1,6	-	-1,9	-1,0
ÖDP	-	-	201	0,3	-	-	134	0,2	123	0,2	-	0,1	0,1
ALFA	-	-	877	1,4	-	-	-	-	-	-	-	1,4	1,4
AfD	-	-	12.738	19,9	-	-	-	-	4.545	6,6	-	19,9	13,3
III. Weg	-	-	99	0,2	-	-	-	-	-	-	-	0,2	0,2
DIE EINHEIT	-	-	79	0,1	-	-	-	-	-	-	-	0,1	0,1
Sonstige	-	-	-	-	-	-	113	0,2	453	0,7	-	-	-
Mainz													
Wahlberechtigte	145.368		145.368		142.042		142.042		144.870				
Wähler / Wahlbeteiligung	106.777	73,5	106.777	73,5	92.665	65,2	92.665	65,2	109.400	75,5	8,3	8,3	-2,0
Ungültige Stimmen	1.383	1,3	1.071	1,0	1.827	2,0	1.272	1,4	1.349	1,2	-0,7	-0,4	-0,2
Gültige Stimmen	105.394	98,7	105.706	99,0	90.838	98,0	91.393	98,6	108.051	98,8	0,7	0,4	0,2
SPD	41.714	39,6	41.902	39,6	30.799	33,9	27.443	30,0	28.444	26,3	5,7	9,6	13,3
CDU	29.283	27,8	29.135	27,6	27.972	30,8	27.243	29,8	38.903	36,0	-3,0	-2,2	-8,4
GRÜNE	11.340	10,8	10.810	10,2	20.329	22,4	23.877	26,1	16.795	15,5	-11,6	-15,9	-5,3
FDP	6.039	5,7	6.692	6,3	4.250	4,7	4.656	5,1	6.937	6,4	1,0	1,2	-0,1
DIE LINKE	4.208	4,0	4.290	4,1	2.649	2,9	2.806	3,1	6.522	6,0	1,1	1,0	-1,9
FREIE WÄHLER	1.763	1,7	1.066	1,0	776	0,9	759	0,8	661	0,6	0,8	0,2	0,4
PIRATEN	664	0,6	999	0,9	2.314	2,5	1.899	2,1	2.985	2,8	-1,9	-1,2	-1,9
NPD	-	-	150	0,1	-	-	320	0,4	426	0,4	-	-0,3	-0,3
REP	-	-	187	0,2	-	-	1.166	1,3	346	0,3	-	-1,1	-0,1
ÖDP	2.251	2,1	1.296	1,2	1.566	1,7	1.068	1,2	947	0,9	0,4	0,0	0,3
ALFA	-	-	453	0,4	-	-	-	-	-	-	-	0,4	0,4
AfD	8.132	7,7	8.650	8,2	-	-	-	-	4.662	4,3	7,7	8,2	3,9
III. Weg	-	-	38	0,0	-	-	-	-	-	-	-	0,0	0,0
DIE EINHEIT	-	-	38	0,0	-	-	-	-	-	-	-	0,0	0,0
Sonstige	-	-	-	-	183	0,2	156	0,2	423	0,4	-	-	-

T8 Landtagswahlergebnisse - Ergebnisse der kreisfreien Städte

Merkmal	Landtagswahl 2016				Vergleichszahlen						Differenz zur			
	Wahlkreis- stimmen		Landesstimmen		Landtagswahl 2011				BW 2013		LW 2011		Zweit- stimmen	
					Wahlkreis- stimmen		Landesstimmen		Zweitstimmen		Wahl- kreis- stimmen	Landes- stim- men		
	Anzahl	%	Anzahl	%	Anzahl	%	Anzahl	%	Anzahl	%	Anzahl	%	Prozentpunkte	
Neustadt an der Weinstraße														
Wahlberechtigte	41.003		41.003		41.236		41.236		41.459					
Wähler / Wahlbeteiligung	29.686	72,4	29.686	72,4	26.174	63,5	26.174	63,5	30.794	74,3	8,9	8,9	-1,9	
Ungültige Stimmen	904	3,0	367	1,2	664	2,5	507	1,9	496	1,6	0,5	-0,7	-0,4	
Gültige Stimmen	28.782	97,0	29.319	98,8	25.510	97,5	25.667	98,1	30.298	98,4	-0,5	0,7	0,4	
SPD	7.993	27,8	10.195	34,8	7.642	30,0	8.351	32,5	7.333	24,2	-2,2	2,3	10,6	
CDU	9.790	34,0	8.274	28,2	9.821	38,5	9.212	35,9	13.471	44,5	-4,5	-7,7	-16,3	
GRÜNE	2.334	8,1	1.842	6,3	4.206	16,5	4.475	17,4	3.039	10,0	-8,4	-11,1	-3,7	
FDP	1.994	6,9	1.987	6,8	956	3,7	1.055	4,1	1.804	6,0	3,2	2,7	0,8	
DIE LINKE	1.138	4,0	675	2,3	629	2,5	563	2,2	1.448	4,8	1,5	0,1	-2,5	
FREIE WÄHLER	5.533	19,2	1.521	5,2	1.836	7,2	1.057	4,1	500	1,7	12,0	1,1	3,5	
PIRATEN	-	-	223	0,8	-	-	380	1,5	737	2,4	-	-0,7	-1,6	
NPD	-	-	119	0,4	420	1,6	338	1,3	320	1,1	-	-0,9	-0,7	
REP	-	-	59	0,2	-	-	127	0,5	77	0,3	-	-0,3	-0,1	
ÖDP	-	-	95	0,3	-	-	69	0,3	67	0,2	-	0,0	0,1	
ALFA	-	-	229	0,8	-	-	-	-	-	-	-	0,8	0,8	
AfD	-	-	4.023	13,7	-	-	-	-	1.351	4,5	-	13,7	9,2	
III. Weg	-	-	22	0,1	-	-	-	-	-	-	-	0,1	0,1	
DIE EINHEIT	-	-	55	0,2	-	-	-	-	-	-	-	0,2	0,2	
Sonstige	-	-	-	-	-	-	40	0,2	151	0,5	-	-	-	
Pirmasens														
Wahlberechtigte	31.693		31.693		32.749		32.749		32.266					
Wähler / Wahlbeteiligung	18.903	59,6	18.903	59,6	17.563	53,6	17.563	53,6	20.586	63,8	6,0	6,0	-4,2	
Ungültige Stimmen	877	4,6	445	2,4	908	5,2	786	4,5	568	2,8	-0,6	-2,1	-0,4	
Gültige Stimmen	18.026	95,4	18.458	97,6	16.655	94,8	16.777	95,5	20.018	97,2	0,6	2,1	0,4	
SPD	6.091	33,8	6.025	32,6	5.964	35,8	6.981	41,6	5.945	29,7	-2,0	-9,0	2,9	
CDU	6.428	35,7	5.890	31,9	5.789	34,8	5.674	33,8	8.153	40,7	0,9	-1,9	-8,8	
GRÜNE	686	3,8	483	2,6	1.638	9,8	1.399	8,3	730	3,6	-6,0	-5,7	-1,0	
FDP	1.747	9,7	1.098	5,9	1.363	8,2	621	3,7	1.003	5,0	1,5	2,2	0,9	
DIE LINKE	1.736	9,6	784	4,2	702	4,2	688	4,1	1.515	7,6	5,4	0,1	-3,4	
FREIE WÄHLER	-	-	276	1,5	-	-	182	1,1	239	1,2	-	0,4	0,3	
PIRATEN	-	-	205	1,1	-	-	223	1,3	533	2,7	-	-0,2	-1,6	
NPD	1.338	7,4	254	1,4	271	1,6	233	1,4	335	1,7	5,8	0,0	-0,3	
REP	-	-	137	0,7	928	5,6	706	4,2	490	2,4	-	-3,5	-1,7	
ÖDP	-	-	50	0,3	-	-	29	0,2	37	0,2	-	0,1	0,1	
ALFA	-	-	158	0,9	-	-	-	-	-	-	-	0,9	0,9	
AfD	-	-	2.990	16,2	-	-	-	-	921	4,6	-	16,2	11,6	
III. Weg	-	-	20	0,1	-	-	-	-	-	-	-	0,1	0,1	
DIE EINHEIT	-	-	88	0,5	-	-	-	-	-	-	-	0,5	0,5	
Sonstige	-	-	-	-	-	-	41	0,2	117	0,6	-	-	-	
Speyer														
Wahlberechtigte	36.397		36.397		36.641		36.641		36.773					
Wähler / Wahlbeteiligung	25.050	68,8	25.050	68,8	21.267	58,0	21.267	58,0	26.337	71,6	10,8	10,8	-2,8	
Ungültige Stimmen	450	1,8	368	1,5	417	2,0	354	1,7	438	1,7	-0,2	-0,2	-0,2	
Gültige Stimmen	24.600	98,2	24.682	98,5	20.850	98,0	20.913	98,3	25.899	98,3	0,2	0,2	0,2	
SPD	7.789	31,7	8.718	35,3	7.187	34,5	7.160	34,2	6.654	25,7	-2,8	1,1	9,6	
CDU	6.656	27,1	6.198	25,1	7.161	34,3	6.394	30,6	10.393	40,1	-7,2	-5,5	-15,0	
GRÜNE	2.736	11,1	2.027	8,2	3.874	18,6	4.396	21,0	2.688	10,4	-7,5	-12,8	-2,2	
FDP	1.266	5,1	1.501	6,1	477	2,3	680	3,3	1.290	5,0	2,8	2,8	1,1	
DIE LINKE	1.140	4,6	939	3,8	773	3,7	720	3,4	1.735	6,7	0,9	0,4	-2,9	
FREIE WÄHLER	1.290	5,2	675	2,7	844	4,0	631	3,0	283	1,1	1,2	-0,3	1,6	
PIRATEN	-	-	206	0,8	-	-	295	1,4	738	2,8	-	-0,6	-2,0	
NPD	-	-	99	0,4	-	-	132	0,6	206	0,8	-	-0,2	-0,4	
REP	242	1,0	206	0,8	534	2,6	404	1,9	298	1,2	-1,6	-1,1	-0,4	
ÖDP	-	-	103	0,4	-	-	79	0,4	92	0,4	-	0,0	0,0	
ALFA	-	-	159	0,6	-	-	-	-	-	-	-	0,6	0,6	
AfD	3.481	14,2	3.780	15,3	-	-	-	-	1.372	5,3	14,2	15,3	10,0	
III. Weg	-	-	31	0,1	-	-	-	-	-	-	-	0,1	0,1	
DIE EINHEIT	-	-	40	0,2	-	-	-	-	-	-	-	0,2	0,2	
Sonstige	-	-	-	-	-	-	22	0,1	150	0,6	-	-	-	

T8 Landtagswahlergebnisse - Ergebnisse der kreisfreien Städte

Merkmal	Landtagswahl 2016				Vergleichszahlen						Differenz zur		
	Wahlkreisstimmen		Landesstimmen		Landtagswahl 2011				BW 2013		LW 2011		Zweitstimmen
					Wahlkreisstimmen		Landesstimmen		Zweitstimmen		Wahlkreisstimmen	Landesstimmen	
	Anzahl	%	Anzahl	%	Anzahl	%	Anzahl	%	Anzahl	%			Prozentpunkte
Trier													
Wahlberechtigte	80.721		80.721		81.445		81.445		81.697				
Wähler / Wahlbeteiligung	52.903	65,5	52.903	65,5	45.875	56,3	45.875	56,3	56.510	69,2	9,2	9,2	-3,7
Ungültige Stimmen	718	1,4	681	1,3	865	1,9	678	1,5	657	1,2	-0,5	-0,2	0,1
Gültige Stimmen	52.185	98,6	52.222	98,7	45.010	98,1	45.197	98,5	55.853	98,8	0,5	0,2	-0,1
SPD	25.094	48,1	20.075	38,4	18.022	40,0	14.369	31,8	14.859	26,6	8,1	6,6	11,8
CDU	13.588	26,0	14.074	27,0	14.575	32,4	14.051	31,1	21.562	38,6	-6,4	-4,1	-11,6
GRÜNE	3.195	6,1	5.305	10,2	8.291	18,4	10.964	24,3	7.151	12,8	-12,3	-14,1	-2,6
FDP	2.087	4,0	2.926	5,6	1.389	3,1	1.756	3,9	2.936	5,3	0,9	1,7	0,3
DIE LINKE	2.359	4,5	2.682	5,1	1.552	3,4	1.575	3,5	4.192	7,5	1,1	1,6	-2,4
FREIE WÄHLER	650	1,2	672	1,3	-	-	764	1,7	365	0,7	1,2	-0,4	0,6
PIRATEN	-	-	586	1,1	904	2,0	1.078	2,4	1.701	3,0	-	-1,3	-1,9
NPD	129	0,2	168	0,3	277	0,6	322	0,7	375	0,7	-0,4	-0,4	-0,4
REP	39	0,1	50	0,1	-	-	97	0,2	42	0,1	0,1	-0,1	0,0
ÖDP	-	-	198	0,4	-	-	140	0,3	139	0,2	-	0,1	0,2
ALFA	419	0,8	355	0,7	-	-	-	-	-	-	0,8	0,7	0,7
AfD	4.625	8,9	4.977	9,5	-	-	-	-	2.356	4,2	8,9	9,5	5,3
III. Weg	-	-	12	0,0	-	-	-	-	-	-	-	0,0	0,0
DIE EINHEIT	-	-	142	0,3	-	-	-	-	-	-	-	0,3	0,3
Sonstige	-	-	-	-	-	-	81	0,2	175	0,3	-	-	-
Worms													
Wahlberechtigte	58.897		58.897		59.749		59.749		59.536				
Wähler / Wahlbeteiligung	38.173	64,8	38.173	64,8	33.754	56,5	33.754	56,5	40.337	67,8	8,3	8,3	-3,0
Ungültige Stimmen	906	2,4	791	2,1	1.360	4,0	990	2,9	828	2,1	-1,6	-0,8	0,0
Gültige Stimmen	37.267	97,6	37.382	97,9	32.394	96,0	32.764	97,1	39.509	97,9	1,6	0,8	0,0
SPD	14.399	38,6	13.783	36,9	14.582	45,0	13.572	41,4	12.137	30,7	-6,4	-4,5	6,2
CDU	10.141	27,2	9.765	26,1	10.450	32,3	10.403	31,8	15.201	38,5	-5,1	-5,7	-12,4
GRÜNE	2.858	7,7	2.156	5,8	4.599	14,2	4.887	14,9	3.039	7,7	-6,5	-9,1	-1,9
FDP	2.280	6,1	2.164	5,8	1.516	4,7	1.244	3,8	2.028	5,1	1,4	2,0	0,7
DIE LINKE	1.391	3,7	1.121	3,0	1.247	3,8	927	2,8	2.326	5,9	-0,1	0,2	-2,9
FREIE WÄHLER	-	-	516	1,4	-	-	308	0,9	326	0,8	-	0,5	0,6
PIRATEN	-	-	342	0,9	-	-	445	1,4	894	2,3	-	-0,5	-1,4
NPD	-	-	327	0,9	-	-	525	1,6	670	1,7	-	-0,7	-0,8
REP	-	-	100	0,3	-	-	320	1,0	180	0,5	-	-0,7	-0,2
ÖDP	-	-	104	0,3	-	-	77	0,2	97	0,2	-	0,1	0,1
ALFA	-	-	236	0,6	-	-	-	-	-	-	-	0,6	0,6
AfD	6.198	16,6	6.604	17,7	-	-	-	-	2.419	6,1	16,6	17,7	11,6
III. Weg	-	-	88	0,2	-	-	-	-	-	-	-	0,2	0,2
DIE EINHEIT	-	-	76	0,2	-	-	-	-	-	-	-	0,2	0,2
Sonstige	-	-	-	-	-	-	56	0,2	192	0,5	-	-	-
Zweibrücken													
Wahlberechtigte	26.541		26.541		27.112		27.112		26.956				
Wähler / Wahlbeteiligung	16.385	61,7	16.385	61,7	14.214	52,4	14.214	52,4	17.568	65,2	9,3	9,3	-3,5
Ungültige Stimmen	631	3,9	320	2,0	403	2,8	322	2,3	375	2,1	1,1	-0,3	-0,1
Gültige Stimmen	15.754	96,1	16.065	98,0	13.811	97,2	13.892	97,7	17.193	97,9	-1,1	0,3	0,1
SPD	4.770	30,3	5.470	34,0	5.716	41,4	6.103	43,9	5.359	31,2	-11,1	-9,9	2,8
CDU	6.085	38,6	4.333	27,0	3.515	25,5	3.496	25,2	6.388	37,2	13,1	1,8	-10,2
GRÜNE	923	5,9	777	4,8	1.933	14,0	1.823	13,1	1.075	6,3	-8,1	-8,3	-1,5
FDP	1.040	6,6	1.008	6,3	795	5,8	730	5,3	842	4,9	0,8	1,0	1,4
DIE LINKE	1.562	9,9	818	5,1	853	6,2	744	5,4	1.408	8,2	3,7	-0,3	-3,1
FREIE WÄHLER	1.374	8,7	368	2,3	422	3,1	242	1,7	182	1,1	5,6	0,6	1,2
PIRATEN	-	-	208	1,3	-	-	269	1,9	518	3,0	-	-0,6	-1,7
NPD	-	-	183	1,1	297	2,2	270	1,9	295	1,7	-	-0,8	-0,6
REP	-	-	31	0,2	-	-	68	0,5	109	0,6	-	-0,3	-0,4
ÖDP	-	-	64	0,4	280	2,0	124	0,9	64	0,4	-	-0,5	0,0
ALFA	-	-	171	1,1	-	-	-	-	-	-	-	1,1	1,1
AfD	-	-	2.565	16,0	-	-	-	-	836	4,9	-	16,0	11,1
III. Weg	-	-	7	0,0	-	-	-	-	-	-	-	0,0	0,0
DIE EINHEIT	-	-	62	0,4	-	-	-	-	-	-	-	0,4	0,4
Sonstige	-	-	-	-	-	-	23	0,2	117	0,7	-	-	-

T9 Landtagswahlergebnisse - Ergebnisse der Landkreise

Merkmal	Landtagswahl 2016				Vergleichszahlen						Differenz zur			
	Wahlkreis- stimmen		Landesstimmen		Landtagswahl 2011				BW 2013		LW 2011		Zweit- stimmen	
					Wahlkreis- stimmen		Landesstimmen		Zweitstimmen		Wahl- kreis- stimmen	Landes- stim- men		
	Anzahl	%	Anzahl	%	Anzahl	%	Anzahl	%	Anzahl	%	Prozentpunkte			
Ahrweiler														
Wahlberechtigte	100.264		100.264		100.006		100.006		100.486					
Wähler / Wahlbeteiligung	68.491	68,3	68.491	68,3	61.530	61,5	61.530	61,5	75.639	75,3	6,8	6,8	-7,0	
Ungültige Stimmen	1.683	2,5	834	1,2	1.620	2,6	1.095	1,8	1.016	1,3	-0,1	-0,6	-0,1	
Gültige Stimmen	66.808	97,5	67.657	98,8	59.910	97,4	60.435	98,2	74.623	98,7	0,1	0,6	0,1	
SPD	18.153	27,2	19.752	29,2	16.135	26,9	16.099	26,6	16.409	22,0	0,3	2,6	7,2	
CDU	30.033	45,0	27.675	40,9	27.418	45,8	27.002	44,7	37.355	50,1	-0,8	-3,8	-9,2	
GRÜNE	6.190	9,3	4.032	6,0	10.278	17,2	10.134	16,8	5.118	6,9	-7,9	-10,8	-0,9	
FDP	5.504	8,2	4.689	6,9	4.203	7,0	2.879	4,8	4.750	6,4	1,2	2,1	0,5	
DIE LINKE	2.393	3,6	1.628	2,4	1.876	3,1	1.552	2,6	3.540	4,7	0,5	-0,2	-2,3	
FREIE WÄHLER	-	-	1.154	1,7	0	0,0	903	1,5	536	0,7	-	0,2	1,0	
PIRATEN	-	-	545	0,8	-	-	706	1,2	1.621	2,2	-	-0,4	-1,4	
NPD	-	-	287	0,4	-	-	579	1,0	563	0,8	-	-0,6	-0,4	
REP	-	-	65	0,1	-	-	230	0,4	89	0,1	-	-0,3	0,0	
ÖDP	1.256	1,9	423	0,6	-	-	257	0,4	281	0,4	1,9	0,2	0,2	
ALFA	-	-	452	0,7	-	-	-	-	-	-	-	0,7	0,7	
AfD	3.279	4,9	6.911	10,2	-	-	-	-	4.056	5,4	4,9	10,2	4,8	
III. Weg	-	-	20	0,0	-	-	-	-	-	-	-	0,0	0,0	
DIE EINHEIT	-	-	24	0,0	-	-	-	-	-	-	-	0,0	0,0	
Sonstige	-	-	-	-	-	-	94	0,2	305	0,4	-	-	-	
Altenkirchen (Westerwald)														
Wahlberechtigte	100.688		100.688		102.523		102.523		101.640					
Wähler / Wahlbeteiligung	66.519	66,1	66.519	66,1	59.084	57,6	59.084	57,6	72.447	71,3	8,5	8,5	-5,2	
Ungültige Stimmen	2.436	3,7	883	1,3	1.632	2,8	1.165	2,0	1.028	1,4	0,9	-0,7	-0,1	
Gültige Stimmen	64.083	96,3	65.636	98,7	57.452	97,2	57.919	98,0	71.419	98,6	-0,9	0,7	0,1	
SPD	22.613	35,3	22.113	33,7	20.882	36,3	19.256	33,2	20.638	28,9	-1,0	0,5	4,8	
CDU	26.424	41,2	23.267	35,4	23.773	41,4	23.181	40,0	32.813	45,9	-0,2	-4,6	-10,5	
GRÜNE	3.425	5,3	2.806	4,3	7.275	12,7	8.356	14,4	4.151	5,8	-7,4	-10,1	-1,5	
FDP	5.282	8,2	3.980	6,1	3.077	5,4	2.586	4,5	3.244	4,5	2,8	1,6	1,6	
DIE LINKE	3.024	4,7	1.809	2,8	2.445	4,3	2.056	3,5	3.831	5,4	0,4	-0,7	-2,6	
FREIE WÄHLER	2.210	3,4	1.095	1,7	0	0,0	666	1,1	571	0,8	3,4	0,6	0,9	
PIRATEN	1.105	1,7	513	0,8	-	-	613	1,1	1.342	1,9	1,7	-0,3	-1,1	
NPD	-	-	316	0,5	-	-	669	1,2	754	1,1	-	-0,7	-0,6	
REP	-	-	142	0,2	-	-	294	0,5	125	0,2	-	-0,3	0,0	
ÖDP	-	-	190	0,3	-	-	138	0,2	121	0,2	-	0,1	0,1	
ALFA	-	-	377	0,6	-	-	-	-	-	-	-	0,6	0,6	
AfD	-	-	8.910	13,6	-	-	-	-	3.486	4,9	-	13,6	8,7	
III. Weg	-	-	39	0,1	-	-	-	-	-	-	-	0,1	0,1	
DIE EINHEIT	-	-	79	0,1	-	-	-	-	-	-	-	0,1	0,1	
Sonstige	-	-	-	-	-	-	104	0,2	343	0,5	-	-	-	
Alzey-Worms														
Wahlberechtigte	97.013		97.013		96.823		96.823		96.910					
Wähler / Wahlbeteiligung	71.611	73,8	71.611	73,8	62.806	64,9	62.806	64,9	72.121	74,4	8,9	8,9	-0,6	
Ungültige Stimmen	2.206	3,1	1.049	1,5	1.959	3,1	1.463	2,3	1.253	1,7	0,0	-0,8	-0,2	
Gültige Stimmen	69.405	96,9	70.562	98,5	60.847	96,9	61.343	97,7	70.868	98,3	0,0	0,8	0,2	
SPD	29.317	42,2	27.061	38,4	26.364	43,3	24.362	39,7	21.692	30,6	-1,1	-1,3	7,8	
CDU	21.623	31,2	20.371	28,9	19.232	31,6	19.442	31,7	27.716	39,1	-0,4	-2,8	-10,2	
GRÜNE	4.093	5,9	3.382	4,8	8.462	13,9	9.260	15,1	5.503	7,8	-8,0	-10,3	-3,0	
FDP	5.200	7,5	4.158	5,9	2.643	4,3	2.503	4,1	4.346	6,1	3,2	1,8	-0,2	
DIE LINKE	2.767	4,0	1.708	2,4	1.116	1,8	1.520	2,5	3.375	4,8	2,2	-0,1	-2,4	
FREIE WÄHLER	-	-	1.355	1,9	1.374	2,3	1.176	1,9	841	1,2	-	0,0	0,7	
PIRATEN	-	-	472	0,7	-	-	923	1,5	1.474	2,1	-	-0,8	-1,4	
NPD	-	-	460	0,7	887	1,5	1.086	1,8	1.126	1,6	-	-1,1	-0,9	
REP	-	-	173	0,2	-	-	605	1,0	258	0,4	-	-0,8	-0,2	
ÖDP	560	0,8	435	0,6	769	1,3	355	0,6	246	0,3	-0,5	0,0	0,3	
ALFA	-	-	416	0,6	-	-	-	-	-	-	-	0,6	0,6	
AfD	5.845	8,4	10.422	14,8	-	-	-	-	3.965	5,6	8,4	14,8	9,2	
III. Weg	-	-	64	0,1	-	-	-	-	-	-	-	0,1	0,1	
DIE EINHEIT	-	-	85	0,1	-	-	-	-	-	-	-	0,1	0,1	
Sonstige	-	-	-	-	-	-	111	0,2	326	0,5	-	-	-	

T9 Landtagswahlergebnisse - Ergebnisse der Landkreise

Merkmal	Landtagswahl 2016				Vergleichszahlen						Differenz zur		
	Wahlkreis- stimmen		Landesstimmen		Landtagswahl 2011				BW 2013		LW 2011		LW 13
					Wahlkreis- stimmen		Landesstimmen		Zweitstimmen		Wahl- kreis- stimmen	Landes- stim- men	
	Anzahl	%	Anzahl	%	Anzahl	%	Anzahl	%	Anzahl	%			Prozentpunkte
Bad Dürkheim													
Wahlberechtigte	104.304		104.304		104.668		104.668		104.815				
Wähler / Wahlbeteiligung	77.669	74,5	77.669	74,5	69.907	66,8	69.907	66,8	79.052	75,4	7,7	7,7	-0,9
Ungültige Stimmen	1.733	2,2	974	1,3	1.675	2,4	1.424	2,0	1.210	1,5	-0,2	-0,7	-0,2
Gültige Stimmen	75.936	97,8	76.695	98,7	68.232	97,6	68.483	98,0	77.842	98,5	0,2	0,7	0,2
SPD	27.002	35,6	28.715	37,4	24.780	36,3	25.180	36,8	21.690	27,9	-0,7	0,6	9,5
CDU	24.069	31,7	21.765	28,4	23.582	34,6	22.625	33,0	33.468	43,0	-2,9	-4,6	-14,6
GRÜNE	4.657	6,1	3.820	5,0	9.256	13,6	10.039	14,7	5.792	7,4	-7,5	-9,7	-2,4
FDP	5.211	6,9	5.223	6,8	3.047	4,5	3.072	4,5	4.731	6,1	2,4	2,3	0,7
DIE LINKE	2.218	2,9	1.499	2,0	1.936	2,8	1.766	2,6	3.506	4,5	0,1	-0,6	-2,5
FREIE WÄHLER	6.967	9,2	2.716	3,5	4.233	6,2	2.801	4,1	1.487	1,9	3,0	-0,6	1,6
PIRATEN	-	-	544	0,7	-	-	1.112	1,6	1.540	2,0	-	-0,9	-1,3
NPD	-	-	429	0,6	1.398	2,0	1.100	1,6	927	1,2	-	-1,0	-0,6
REP	-	-	214	0,3	-	-	512	0,7	275	0,4	-	-0,4	-0,1
ÖDP	-	-	208	0,3	-	-	163	0,2	193	0,2	-	0,1	0,1
ALFA	-	-	519	0,7	-	-	-	-	-	-	-	0,7	0,7
AfD	5.812	7,7	10.863	14,2	-	-	-	-	3.723	4,8	7,7	14,2	9,4
III. Weg	-	-	129	0,2	-	-	-	-	-	-	-	0,2	0,2
DIE EINHEIT	-	-	51	0,1	-	-	-	-	-	-	-	0,1	0,1
Sonstige	-	-	-	-	-	-	113	0,2	510	0,7	-	-	-
Bad Kreuznach													
Wahlberechtigte	120.403		120.403		121.239		121.239		121.082				
Wähler / Wahlbeteiligung	86.476	71,8	86.476	71,8	77.547	64,0	77.547	64,0	87.684	72,4	7,8	7,8	-0,6
Ungültige Stimmen	1.905	2,2	1.150	1,3	1.982	2,6	1.528	2,0	1.556	1,8	-0,4	-0,7	-0,5
Gültige Stimmen	84.571	97,8	85.326	98,7	75.565	97,4	76.019	98,0	86.128	98,2	0,4	0,7	0,5
SPD	32.756	38,7	33.152	38,9	30.524	40,4	30.222	39,8	26.840	31,2	-1,7	-0,9	7,7
CDU	31.917	37,7	28.230	33,1	30.193	40,0	27.316	35,9	35.392	41,1	-2,3	-2,8	-8,0
GRÜNE	3.815	4,5	3.689	4,3	9.533	12,6	10.018	13,2	6.038	7,0	-8,1	-8,9	-2,7
FDP	4.520	5,3	5.092	6,0	2.729	3,6	3.288	4,3	5.002	5,8	1,7	1,7	0,2
DIE LINKE	2.694	3,2	2.158	2,5	2.586	3,4	2.060	2,7	4.646	5,4	-0,2	-0,2	-2,9
FREIE WÄHLER	3.661	4,3	1.646	1,9	-	-	854	1,1	868	1,0	4,3	0,8	0,9
PIRATEN	-	-	427	0,5	-	-	927	1,2	1.619	1,9	-	-0,7	-1,4
NPD	-	-	308	0,4	-	-	724	1,0	895	1,0	-	-0,6	-0,6
REP	-	-	124	0,1	-	-	330	0,4	148	0,2	-	-0,3	-0,1
ÖDP	-	-	194	0,2	-	-	208	0,3	193	0,2	-	-0,1	0,0
ALFA	1.147	1,4	446	0,5	-	-	-	-	-	-	1,4	0,5	0,5
AfD	4.061	4,8	9.704	11,4	-	-	-	-	4.130	4,8	4,8	11,4	6,6
III. Weg	-	-	61	0,1	-	-	-	-	-	-	-	0,1	0,1
DIE EINHEIT	-	-	95	0,1	-	-	-	-	-	-	-	0,1	0,1
Sonstige	-	-	-	-	-	-	72	0,1	357	0,4	-	-	-
Bernkastel-Wittlich													
Wahlberechtigte	86.902		86.902		89.212		89.212		87.870				
Wähler / Wahlbeteiligung	61.733	71,0	61.733	71,0	55.244	61,9	55.244	61,9	63.615	72,4	9,1	9,1	-1,4
Ungültige Stimmen	1.448	2,3	939	1,5	2.051	3,7	1.798	3,3	1.075	1,7	-1,4	-1,8	-0,2
Gültige Stimmen	60.285	97,7	60.794	98,5	53.193	96,3	53.446	96,7	62.540	98,3	1,4	1,8	0,2
SPD	18.377	30,5	20.210	33,2	15.386	28,9	16.499	30,9	14.470	23,1	1,6	2,3	10,1
CDU	23.448	38,9	23.010	37,8	23.245	43,7	22.217	41,6	31.077	49,7	-4,8	-3,8	-11,9
GRÜNE	3.018	5,0	2.532	4,2	7.176	13,5	7.184	13,4	3.872	6,2	-8,5	-9,2	-2,0
FDP	5.170	8,6	4.403	7,2	2.698	5,1	2.676	5,0	3.984	6,4	3,5	2,2	0,8
DIE LINKE	1.857	3,1	1.601	2,6	1.719	3,2	1.359	2,5	3.093	4,9	-0,1	0,1	-2,3
FREIE WÄHLER	3.777	6,3	1.522	2,5	2.969	5,6	1.945	3,6	1.112	1,8	0,7	-1,1	0,7
PIRATEN	-	-	340	0,6	-	-	573	1,1	1.214	1,9	-	-0,5	-1,3
NPD	-	-	222	0,4	-	-	418	0,8	495	0,8	-	-0,4	-0,4
REP	-	-	77	0,1	-	-	239	0,4	75	0,1	-	-0,3	0,0
ÖDP	723	1,2	383	0,6	-	-	105	0,2	219	0,4	1,2	0,4	0,2
ALFA	-	-	266	0,4	-	-	-	-	-	-	-	0,4	0,4
AfD	3.588	6,0	6.131	10,1	-	-	-	-	2.599	4,2	6,0	10,1	5,9
III. Weg	-	-	28	0,0	-	-	-	-	-	-	-	0,0	0,0
DIE EINHEIT	-	-	69	0,1	-	-	-	-	-	-	-	0,1	0,1
Pestemer	327	0,5	-	-	-	-	-	-	-	-	0,5	-	-
Sonstige	-	-	-	-	-	-	231	0,4	330	0,5	-	-	-

T9 Landtagswahlergebnisse - Ergebnisse der Landkreise

Merkmal	Landtagswahl 2016				Vergleichszahlen						Differenz zur			
	Landtagswahl 2011		BW 2013		LW 2011		BW 13							
	Wahlkreis- stimmen	Landesstimmen	Wahlkreis- stimmen	Landesstimmen	Zweitstimmen	Wahl- kreis- stimmen	Landes- stim- men	Zweit- stim- men	Wahl- kreis- stimmen	Landes- stim- men	Zweit- stim- men	Wahl- kreis- stimmen	Landes- stim- men	Zweit- stim- men
	Anzahl	%	Anzahl	%	Anzahl	%	Anzahl	%	Anzahl	%	Prozentpunkte			
Birkenfeld														
Wahlberechtigte	65.000		65.000		67.800		67.800		66.391					
Wähler / Wahlbeteiligung	43.223	66,5	43.223	66,5	37.734	55,7	37.734	55,7	44.615	67,2	10,8	10,8	-0,7	
Ungültige Stimmen	1.140	2,6	702	1,6	933	2,5	663	1,8	939	2,1	0,1	-0,2	-0,5	
Gültige Stimmen	42.083	97,4	42.521	98,4	36.801	97,5	37.071	98,2	43.676	97,9	-0,1	0,2	0,5	
SPD	16.277	38,7	16.673	39,2	15.072	41,0	14.768	39,8	13.868	31,8	-2,3	-0,6	7,4	
CDU	12.212	29,0	13.355	31,4	12.790	34,8	13.999	37,8	17.943	41,1	-5,8	-6,4	-9,7	
GRÜNE	2.754	6,5	1.514	3,6	4.761	12,9	4.077	11,0	2.183	5,0	-6,4	-7,4	-1,4	
FDP	3.084	7,3	2.604	6,1	1.821	4,9	1.332	3,6	2.234	5,1	2,4	2,5	1,0	
DIE LINKE	1.345	3,2	1.246	2,9	1.944	5,3	1.583	4,3	2.839	6,5	-2,1	-1,4	-3,6	
FREIE WÄHLER	1.195	2,8	775	1,8	-	-	315	0,8	877	2,0	2,8	1,0	-0,2	
PIRATEN	-	-	267	0,6	-	-	321	0,9	775	1,8	-	-0,3	-1,2	
NPD	-	-	231	0,5	-	-	369	1,0	539	1,2	-	-0,5	-0,7	
REP	-	-	79	0,2	-	-	172	0,5	62	0,1	-	-0,3	0,1	
ÖDP	-	-	88	0,2	-	-	64	0,2	60	0,1	-	0,0	0,1	
ALFA	-	-	159	0,4	-	-	-	-	-	-	-	0,4	0,4	
AfD	4.588	10,9	5.430	12,8	-	-	-	-	2.050	4,7	10,9	12,8	8,1	
III. Weg	-	-	32	0,1	-	-	-	-	-	-	-	0,1	0,1	
DIE EINHEIT	-	-	68	0,2	-	-	-	-	-	-	-	0,2	0,2	
Friedenskämpfer	628	1,5	-	-	413	1,1	-	-	-	-	1,5	-	-	
Sonstige	-	-	-	-	-	-	71	0,2	246	0,6	-	-	-	
Cochem-Zell														
Wahlberechtigte	49.138		49.138		51.611		51.611		49.935					
Wähler / Wahlbeteiligung	34.955	71,1	34.955	71,1	33.456	64,8	33.456	64,8	37.227	74,6	6,3	6,3	-3,5	
Ungültige Stimmen	850	2,4	515	1,5	1.158	3,5	892	2,7	626	1,7	-1,1	-1,2	-0,2	
Gültige Stimmen	34.105	97,6	34.440	98,5	32.298	96,5	32.564	97,3	36.601	98,3	1,1	1,2	0,2	
SPD	10.350	30,3	10.806	31,4	9.615	29,8	9.920	30,5	7.696	21,0	0,5	0,9	10,4	
CDU	16.676	48,9	14.996	43,5	16.900	52,3	15.427	47,4	20.435	55,8	-3,4	-3,9	-12,3	
GRÜNE	1.693	5,0	1.208	3,5	3.250	10,1	3.470	10,7	1.744	4,8	-5,1	-7,2	-1,3	
FDP	2.401	7,0	2.429	7,1	1.596	4,9	1.590	4,9	2.144	5,9	2,1	2,2	1,2	
DIE LINKE	-	-	735	2,1	937	2,9	737	2,3	1.521	4,2	-	-0,2	-2,1	
FREIE WÄHLER	-	-	416	1,2	-	-	557	1,7	352	1,0	-	-0,5	0,2	
PIRATEN	-	-	184	0,5	-	-	350	1,1	641	1,8	-	-0,6	-1,3	
NPD	-	-	141	0,4	-	-	241	0,7	294	0,8	-	-0,3	-0,4	
REP	-	-	46	0,1	-	-	122	0,4	45	0,1	-	-0,3	0,0	
ÖDP	-	-	78	0,2	-	-	98	0,3	107	0,3	-	-0,1	-0,1	
ALFA	-	-	112	0,3	-	-	-	-	-	-	-	0,3	0,3	
AfD	2.985	8,8	3.255	9,5	-	-	-	-	1.468	4,0	8,8	9,5	5,5	
III. Weg	-	-	7	0,0	-	-	-	-	-	-	-	0,0	0,0	
DIE EINHEIT	-	-	27	0,1	-	-	-	-	-	-	-	0,1	0,1	
Sonstige	-	-	-	-	-	-	52	0,2	154	0,4	-	-	-	
Donnersbergkreis														
Wahlberechtigte	58.225		58.225		59.355		59.355		58.996					
Wähler / Wahlbeteiligung	40.951	70,3	40.951	70,3	36.933	62,2	36.933	62,2	41.979	71,2	8,1	8,1	-0,9	
Ungültige Stimmen	1.476	3,6	650	1,6	823	2,2	812	2,2	840	2,0	1,4	-0,6	-0,4	
Gültige Stimmen	39.475	96,4	40.301	98,4	36.110	97,8	36.121	97,8	41.139	98,0	-1,4	0,6	0,4	
SPD	14.761	37,4	15.773	39,1	14.352	39,7	15.000	41,5	13.469	32,7	-2,3	-2,4	6,4	
CDU	12.228	31,0	10.314	25,6	12.022	33,3	10.279	28,5	15.045	36,6	-2,3	-2,9	-11,0	
GRÜNE	2.899	7,3	1.874	4,7	4.244	11,8	4.943	13,7	2.902	7,1	-4,5	-9,0	-2,4	
FDP	2.715	6,9	2.277	5,6	1.012	2,8	1.358	3,8	2.008	4,9	4,1	1,8	0,7	
DIE LINKE	2.204	5,6	1.189	3,0	1.285	3,6	1.281	3,5	2.522	6,1	2,0	-0,5	-3,1	
FREIE WÄHLER	4.668	11,8	1.332	3,3	1.444	4,0	1.215	3,4	860	2,1	7,8	-0,1	1,2	
PIRATEN	-	-	356	0,9	757	2,1	721	2,0	1.073	2,6	-	-1,1	-1,7	
NPD	-	-	348	0,9	994	2,8	988	2,7	966	2,3	-	-1,8	-1,4	
REP	-	-	113	0,3	-	-	207	0,6	157	0,4	-	-0,3	-0,1	
ÖDP	-	-	117	0,3	-	-	79	0,2	95	0,2	-	0,1	0,1	
ALFA	-	-	216	0,5	-	-	-	-	-	-	-	0,5	0,5	
AfD	-	-	6.244	15,5	-	-	-	-	1.789	4,3	-	15,5	11,2	
III. Weg	-	-	60	0,1	-	-	-	-	-	-	-	0,1	0,1	
DIE EINHEIT	-	-	88	0,2	-	-	-	-	-	-	-	0,2	0,2	
Sonstige	-	-	-	-	-	-	50	0,1	253	0,6	-	-	-	

T9 Landtagswahlergebnisse - Ergebnisse der Landkreise

M e r k m a l	Landtagswahl 2016				Vergleichszahlen						Differenz zur		
	Wahlkreis-		Landesstimmen		Landtagswahl 2011		BW 2013		LW 2011			LW 13	
	stimm				stimm		stimm		stimm				
	Anzahl	%	Anzahl	%	Anzahl	%	Anzahl	%	Anzahl	%	Prozentpunkte		
Eifelkreis Bitburg-Prüm													
Wahlberechtigte	72.631		72.631		73.611		73.611		73.484				
Wähler / Wahlbeteiligung	50.947	70,1	50.947	70,1	45.771	62,2	45.771	62,2	52.800	71,9	7,9	7,9	-1,8
Ungültige Stimmen	1.250	2,5	808	1,6	2.291	5,0	1.283	2,8	931	1,8	-2,5	-1,2	-0,2
Gültige Stimmen	49.697	97,5	50.139	98,4	43.480	95,0	44.488	97,2	51.869	98,2	2,5	1,2	0,2
SPD	18.846	37,9	18.098	36,1	13.591	31,3	13.096	29,4	11.738	22,6	6,6	6,7	13,5
CDU	17.212	34,6	18.448	36,8	14.422	33,2	16.098	36,2	26.721	51,5	1,4	0,6	-14,7
GRÜNE	3.434	6,9	2.568	5,1	5.836	13,4	5.801	13,0	3.395	6,5	-6,5	-7,9	-1,4
FDP	3.123	6,3	3.126	6,2	2.457	5,7	1.836	4,1	3.219	6,2	0,6	2,1	0,0
DIE LINKE	1.254	2,5	1.075	2,1	1.443	3,3	1.149	2,6	2.132	4,1	-0,8	-0,5	-2,0
FREIE WÄHLER	2.083	4,2	1.379	2,8	5.731	13,2	5.463	12,3	1.043	2,0	-9,0	-9,5	0,8
PIRATEN	-	-	297	0,6	-	-	488	1,1	890	1,7	-	-0,5	-1,1
NPD	-	-	160	0,3	-	-	298	0,7	379	0,7	-	-0,4	-0,4
REP	-	-	42	0,1	-	-	120	0,3	45	0,1	-	-0,2	0,0
ÖDP	-	-	133	0,3	-	-	78	0,2	115	0,2	-	0,1	0,1
ALFA	-	-	216	0,4	-	-	-	-	-	-	-	0,4	0,4
AFD	3.745	7,5	4.523	9,0	-	-	-	-	1.775	3,4	7,5	9,0	5,6
III. Weg	-	-	17	0,0	-	-	-	-	-	-	-	0,0	0,0
DIE EINHEIT	-	-	57	0,1	-	-	-	-	-	-	-	0,1	0,1
Sonstige	-	-	-	-	-	-	61	0,1	417	0,8	-	-	-
Germersheim													
Wahlberechtigte	93.721		93.721		93.192		93.192		94.121				
Wähler / Wahlbeteiligung	67.772	72,3	67.772	72,3	57.763	62,0	57.763	62,0	68.219	72,5	10,3	10,3	-0,2
Ungültige Stimmen	1.343	2,0	1.056	1,6	1.248	2,2	1.123	1,9	1.172	1,7	-0,2	-0,3	-0,1
Gültige Stimmen	66.429	98,0	66.716	98,4	56.515	97,8	56.640	98,1	67.047	98,3	0,2	0,3	0,1
SPD	21.105	31,8	22.596	33,9	21.678	38,4	21.731	38,4	17.419	26,0	-6,6	-4,5	7,9
CDU	21.931	33,0	19.090	28,6	21.144	37,4	19.073	33,7	29.524	44,0	-4,4	-5,1	-15,4
GRÜNE	3.502	5,3	3.107	4,7	6.078	10,8	7.584	13,4	4.668	7,0	-5,5	-8,7	-2,3
FDP	5.037	7,6	4.266	6,4	2.181	3,9	2.144	3,8	3.741	5,6	3,7	2,6	0,8
DIE LINKE	1.835	2,8	1.555	2,3	1.449	2,6	1.369	2,4	3.104	4,6	0,2	-0,1	-2,3
FREIE WÄHLER	1.826	2,7	1.707	2,6	1.759	3,1	1.483	2,6	1.053	1,6	-0,4	0,0	1,0
PIRATEN	191	0,3	542	0,8	-	-	894	1,6	1.689	2,5	0,3	-0,8	-1,7
NPD	-	-	497	0,7	-	-	629	1,1	934	1,4	-	-0,4	-0,7
REP	-	-	309	0,5	1.755	3,1	1.235	2,2	798	1,2	-	-1,7	-0,7
ÖDP	-	-	286	0,4	471	0,8	386	0,7	292	0,4	-	-0,3	0,0
ALFA	-	-	477	0,7	-	-	-	-	-	-	-	0,7	0,7
AFD	11.002	16,6	12.100	18,1	-	-	-	-	3.462	5,2	16,6	18,1	12,9
III. Weg	-	-	89	0,1	-	-	-	-	-	-	-	0,1	0,1
DIE EINHEIT	-	-	95	0,1	-	-	-	-	-	-	-	0,1	0,1
Sonstige	-	-	-	-	-	-	112	0,2	363	0,5	-	-	-
Kaiserslautern													
Wahlberechtigte	81.255		81.255		82.472		82.472		81.916				
Wähler / Wahlbeteiligung	58.693	72,2	58.693	72,2	51.907	62,9	51.907	62,9	59.776	73,0	9,3	9,3	-0,8
Ungültige Stimmen	1.900	3,2	1.148	2,0	1.650	3,2	1.212	2,3	1.179	2,0	0,0	-0,3	0,0
Gültige Stimmen	56.793	96,8	57.545	98,0	50.257	96,8	50.695	97,7	58.597	98,0	0,0	0,3	0,0
SPD	21.181	37,3	21.590	37,5	21.415	42,6	20.691	40,8	17.462	29,8	-5,3	-3,3	7,7
CDU	19.074	33,6	16.718	29,1	17.305	34,4	16.682	32,9	24.478	41,8	-0,8	-3,8	-12,7
GRÜNE	2.835	5,0	2.390	4,2	5.768	11,5	5.891	11,6	3.436	5,9	-6,5	-7,4	-1,7
FDP	3.099	5,5	2.789	4,8	2.080	4,1	1.718	3,4	2.590	4,4	1,4	1,4	0,4
DIE LINKE	2.964	5,2	1.792	3,1	2.332	4,6	1.752	3,5	3.851	6,6	0,6	-0,4	-3,5
FREIE WÄHLER	4.861	8,6	1.970	3,4	1.008	2,0	1.575	3,1	1.289	2,2	6,6	0,3	1,2
PIRATEN	-	-	452	0,8	349	0,7	801	1,6	1.255	2,1	-	-0,8	-1,3
NPD	-	-	412	0,7	-	-	884	1,7	993	1,7	-	-1,0	-1,0
REP	-	-	176	0,3	-	-	463	0,9	243	0,4	-	-0,6	-0,1
ÖDP	-	-	151	0,3	-	-	131	0,3	115	0,2	-	0,0	0,1
ALFA	-	-	349	0,6	-	-	-	-	-	-	-	0,6	0,6
AFD	2.779	4,9	8.494	14,8	-	-	-	-	2.534	4,3	4,9	14,8	10,5
III. Weg	-	-	89	0,2	-	-	-	-	-	-	-	0,2	0,2
DIE EINHEIT	-	-	173	0,3	-	-	-	-	-	-	-	0,3	0,3
Sonstige	-	-	-	-	-	-	107	0,2	351	0,6	-	-	-

T9 Landtagswahlergebnisse - Ergebnisse der Landkreise

Merkmal	Landtagswahl 2016				Vergleichszahlen						Differenz zur			
	Landtagswahl 2016		Landtagswahl 2011		Landtagswahl 2011		BW 2013		LW 2011			BW 13		
	Wahlkreisstimmen		Landesstimmen		Wahlkreisstimmen		Landesstimmen		Zweitstimmen		Wahlkreisstimmen	Landesstimmen	Zweitstimmen	
	Anzahl	%	Anzahl	%	Anzahl	%	Anzahl	%	Anzahl	%	Prozentpunkte			
Kusel														
Wahlberechtigte	57.530		57.530		59.524		59.524		58.590					
Wähler / Wahlbeteiligung	40.926	71,1	40.926	71,1	36.503	61,3	36.503	61,3	42.489	72,5	9,8	9,8	-1,4	
Ungültige Stimmen	907	2,2	683	1,7	1.100	3,0	907	2,5	918	2,2	-0,8	-0,8	-0,5	
Gültige Stimmen	40.019	97,8	40.243	98,3	35.403	97,0	35.596	97,5	41.571	97,8	0,8	0,8	0,5	
SPD	16.891	42,2	17.227	42,8	17.186	48,5	16.475	46,3	15.149	36,4	-6,3	-3,5	6,4	
CDU	9.050	22,6	9.127	22,7	8.841	25,0	8.961	25,2	13.695	32,9	-2,4	-2,5	-10,2	
GRÜNE	2.489	6,2	1.701	4,2	5.457	15,4	4.737	13,3	2.411	5,8	-9,2	-9,1	-1,6	
FDP	1.802	4,5	1.770	4,4	1.002	2,8	1.048	2,9	1.497	3,6	1,7	1,5	0,8	
DIE LINKE	1.739	4,3	1.358	3,4	2.056	5,8	1.697	4,8	3.774	9,1	-1,5	-1,4	-5,7	
FREIE WÄHLER	3.011	7,5	1.553	3,9	0	0,0	677	1,9	755	1,8	7,5	2,0	2,1	
PIRATEN	-	-	307	0,8	861	2,4	825	2,3	974	2,3	-	-1,5	-1,5	
NPD	-	-	387	1,0	-	-	641	1,8	840	2,0	-	-0,8	-1,0	
REP	-	-	170	0,4	-	-	391	1,1	193	0,5	-	-0,7	-0,1	
ÖDP	-	-	103	0,3	-	-	85	0,2	68	0,2	-	0,1	0,1	
ALFA	-	-	223	0,6	-	-	-	-	-	-	-	0,6	0,6	
AfD	5.037	12,6	6.154	15,3	-	-	-	-	1.915	4,6	12,6	15,3	10,7	
III. Weg	-	-	77	0,2	-	-	-	-	-	-	-	0,2	0,2	
DIE EINHEIT	-	-	86	0,2	-	-	-	-	-	-	-	0,2	0,2	
Sonstige	-	-	-	-	-	-	59	0,2	300	0,7	-	-	-	
Mainz-Bingen														
Wahlberechtigte	157.198		157.198		155.256		155.256		156.932					
Wähler / Wahlbeteiligung	120.741	76,8	120.741	76,8	105.136	67,7	105.136	67,7	123.146	78,5	9,1	9,1	-1,7	
Ungültige Stimmen	3.834	3,2	1.377	1,1	2.869	2,7	1.750	1,7	1.663	1,4	0,5	-0,6	-0,3	
Gültige Stimmen	116.907	96,8	119.364	98,9	102.267	97,3	103.386	98,3	121.483	98,6	-0,5	0,6	0,3	
SPD	45.130	38,6	46.610	39,0	39.185	38,3	36.571	35,4	33.011	27,2	0,3	3,6	11,8	
CDU	42.126	36,0	37.589	31,5	36.717	35,9	34.634	33,5	50.192	41,3	0,1	-2,0	-9,8	
GRÜNE	10.349	8,9	7.253	6,1	19.092	18,7	20.016	19,4	12.269	10,1	-9,8	-13,3	-4,0	
FDP	9.829	8,4	7.790	6,5	4.470	4,4	4.527	4,4	8.034	6,6	4,0	2,1	-0,1	
DIE LINKE	4.688	4,0	2.609	2,2	-	-	2.233	2,2	5.827	4,8	4,0	0,0	-2,6	
FREIE WÄHLER	2.825	2,4	1.806	1,5	710	0,7	1.304	1,3	1.189	1,0	1,7	0,2	0,5	
PIRATEN	-	-	854	0,7	1.249	1,2	1.660	1,6	2.584	2,1	-	-0,9	-1,4	
NPD	-	-	290	0,2	-	-	768	0,7	954	0,8	-	-0,5	-0,6	
REP	-	-	239	0,2	-	-	896	0,9	321	0,3	-	-0,7	-0,1	
ÖDP	1.960	1,7	841	0,7	844	0,8	646	0,6	521	0,4	0,9	0,1	0,3	
ALFA	-	-	533	0,4	-	-	-	-	-	-	-	0,4	0,4	
AfD	-	-	12.788	10,7	-	-	-	-	5.957	4,9	-	10,7	5,8	
III. Weg	-	-	76	0,1	-	-	-	-	-	-	-	0,1	0,1	
DIE EINHEIT	-	-	86	0,1	-	-	-	-	-	-	-	0,1	0,1	
Sonstige	-	-	-	-	-	-	131	0,1	624	0,5	-	-	-	
Mayen-Koblenz														
Wahlberechtigte	166.249		166.249		166.512		166.512		166.969					
Wähler / Wahlbeteiligung	114.326	68,8	114.326	68,8	99.419	59,7	99.419	59,7	120.645	72,3	9,1	9,1	-3,5	
Ungültige Stimmen	2.695	2,4	1.381	1,2	2.525	2,5	1.742	1,8	1.741	1,4	-0,1	-0,6	-0,2	
Gültige Stimmen	111.631	97,6	112.945	98,8	96.894	97,5	97.677	98,2	118.904	98,6	0,1	0,6	0,2	
SPD	37.974	34,0	39.574	35,0	33.709	34,8	32.937	33,7	31.839	26,8	-0,8	1,3	8,2	
CDU	45.692	40,9	41.843	37,0	42.977	44,4	40.085	41,0	57.173	48,1	-3,5	-4,0	-11,1	
GRÜNE	6.862	6,1	5.088	4,5	12.573	13,0	13.622	13,9	7.524	6,3	-6,9	-9,4	-1,8	
FDP	6.742	6,0	6.839	6,1	3.622	3,7	4.068	4,2	5.989	5,0	2,3	1,9	1,1	
DIE LINKE	-	-	2.808	2,5	3.028	3,1	2.475	2,5	5.350	4,5	-	0,0	-2,0	
FREIE WÄHLER	7.130	6,4	2.431	2,2	-	-	1.558	1,6	1.095	0,9	6,4	0,6	1,3	
PIRATEN	-	-	766	0,7	-	-	1.223	1,3	2.312	1,9	-	-0,6	-1,2	
NPD	-	-	428	0,4	-	-	741	0,8	908	0,8	-	-0,4	-0,4	
REP	-	-	156	0,1	299	0,3	410	0,4	204	0,2	-	-0,3	-0,1	
ÖDP	-	-	340	0,3	686	0,7	429	0,4	359	0,3	-	-0,1	0,0	
ALFA	-	-	401	0,4	-	-	-	-	-	-	-	0,4	0,4	
AfD	7.231	6,5	12.046	10,7	-	-	-	-	5.686	4,8	6,5	10,7	5,9	
III. Weg	-	-	47	0,0	-	-	-	-	-	-	-	0,0	0,0	
DIE EINHEIT	-	-	178	0,2	-	-	-	-	-	-	-	0,2	0,2	
Sonstige	-	-	-	-	-	-	129	0,1	465	0,4	-	-	-	

T9 Landtagswahlergebnisse - Ergebnisse der Landkreise

M e r k m a l	Landtagswahl 2016				Vergleichszahlen						Differenz zur		
	Wahlkreisstimmen		Landesstimmen		Landtagswahl 2011		BW 2013		LW 2011		BW 13		
	Anzahl	%	Anzahl	%	Anzahl	%	Anzahl	%	Zweitstimmen	Wahlkreisstimmen	Landesstimmen	Zweitstimmen	
	Prozentpunkte												
Neuwied													
Wahlberechtigte	137.667		137.667		138.475		138.475		138.693				
Wähler / Wahlbeteiligung	91.836	66,7	91.836	66,7	82.696	59,7	82.696	59,7	101.089	72,9	7,0	7,0	-6,2
Ungültige Stimmen	1.561	1,7	1.238	1,3	2.221	2,7	1.616	2,0	1.352	1,3	-1,0	-0,7	0,0
Gültige Stimmen	90.275	98,3	90.598	98,7	80.475	97,3	81.080	98,0	99.737	98,7	1,0	0,7	0,0
SPD	31.034	34,4	32.038	35,4	31.920	39,7	28.814	35,5	28.228	28,3	-5,3	-0,1	7,1
CDU	32.528	36,0	31.303	34,6	30.410	37,8	30.253	37,3	45.192	45,3	-1,8	-2,7	-10,7
GRÜNE	4.837	5,4	4.362	4,8	10.414	12,9	12.374	15,3	6.510	6,5	-7,5	-10,5	-1,7
FDP	5.461	6,0	5.411	6,0	3.276	4,1	3.379	4,2	4.779	4,8	1,9	1,8	1,2
DIE LINKE	2.804	3,1	2.482	2,7	2.513	3,1	2.206	2,7	5.134	5,1	0,0	0,0	-2,4
FREIE WÄHLER	3.633	4,0	1.958	2,2	1.205	1,5	1.528	1,9	1.086	1,1	2,5	0,3	1,1
PIRATEN	-	-	624	0,7	-	-	1.042	1,3	1.907	1,9	-	-0,6	-1,2
NPD	-	-	394	0,4	-	-	712	0,9	856	0,9	-	-0,5	-0,5
REP	-	-	150	0,2	-	-	406	0,5	137	0,1	-	-0,3	0,1
ÖDP	-	-	212	0,2	-	-	233	0,3	201	0,2	-	-0,1	0,0
ALFA	-	-	455	0,5	-	-	-	-	-	-	-	0,5	0,5
AfD	9.978	11,1	11.041	12,2	-	-	-	-	5.273	5,3	11,1	12,2	6,9
III. Weg	-	-	33	0,0	-	-	-	-	-	-	-	0,0	0,0
DIE EINHEIT	-	-	135	0,1	-	-	-	-	-	-	-	0,1	0,1
Sonstige	-	-	-	-	737	0,9	133	0,2	434	0,4	-	-	-
Rhein-Hunsrück-Kreis													
Wahlberechtigte	80.849		80.849		81.173		81.173		81.511				
Wähler / Wahlbeteiligung	58.248	72,0	58.248	72,0	52.300	64,4	52.300	64,4	59.942	73,5	7,6	7,6	-1,5
Ungültige Stimmen	1.448	2,5	845	1,5	1.553	3,0	1.243	2,4	1.133	1,9	-0,5	-0,9	-0,4
Gültige Stimmen	56.800	97,5	57.403	98,5	50.747	97,0	51.057	97,6	58.809	98,1	0,5	0,9	0,4
SPD	20.356	35,8	21.237	37,0	18.413	36,3	17.479	34,2	15.949	27,1	-0,5	2,8	9,9
CDU	22.260	39,2	20.500	35,7	20.843	41,1	19.423	38,0	27.102	46,1	-1,9	-2,3	-10,4
GRÜNE	2.459	4,3	2.031	3,5	6.235	12,3	7.201	14,1	3.660	6,2	-8,0	-10,6	-2,7
FDP	4.542	8,0	4.065	7,1	2.993	5,9	3.016	5,9	3.666	6,2	2,1	1,2	0,9
DIE LINKE	1.994	3,5	1.460	2,5	1.680	3,3	1.422	2,8	2.924	5,0	0,2	-0,3	-2,5
FREIE WÄHLER	666	1,2	947	1,6	304	0,6	946	1,9	660	1,1	0,6	-0,3	0,5
PIRATEN	-	-	319	0,6	-	-	616	1,2	1.132	1,9	-	-0,6	-1,3
NPD	-	-	260	0,5	-	-	437	0,9	530	0,9	-	-0,4	-0,4
REP	-	-	73	0,1	-	-	233	0,5	91	0,2	-	-0,4	-0,1
ÖDP	144	0,3	238	0,4	-	-	194	0,4	245	0,4	0,3	0,0	0,0
ALFA	-	-	179	0,3	-	-	-	-	-	-	-	0,3	0,3
AfD	4.335	7,6	5.955	10,4	-	-	-	-	2.536	4,3	7,6	10,4	6,1
III. Weg	-	-	42	0,1	-	-	-	-	-	-	-	0,1	0,1
DIE EINHEIT	-	-	97	0,2	-	-	-	-	-	-	-	0,2	0,2
Pestemer	44	0,1	-	-	-	-	-	-	-	-	0,1	-	-
Sonstige	-	-	-	-	279	0,5	90	0,2	314	0,5	-	-	-
Rhein-Lahn-Kreis													
Wahlberechtigte	95.786		95.786		97.934		97.934		97.109				
Wähler / Wahlbeteiligung	66.968	69,9	66.968	69,9	60.679	62,0	60.679	62,0	70.414	72,5	7,9	7,9	-2,6
Ungültige Stimmen	1.376	2,1	923	1,4	1.857	3,1	1.645	2,7	1.180	1,7	-1,0	-1,3	-0,3
Gültige Stimmen	65.592	97,9	66.045	98,6	58.822	96,9	59.034	97,3	69.234	98,3	1,0	1,3	0,3
SPD	28.271	43,1	26.522	40,2	29.387	50,0	24.963	42,3	21.663	31,3	-6,9	-2,1	8,9
CDU	19.464	29,7	19.611	29,7	17.578	29,9	18.475	31,3	28.180	40,7	-0,2	-1,6	-11,0
GRÜNE	2.808	4,3	2.864	4,3	6.573	11,2	8.332	14,1	4.815	7,0	-6,9	-9,8	-2,7
FDP	3.314	5,1	3.753	5,7	1.836	3,1	2.341	4,0	3.390	4,9	2,0	1,7	0,8
DIE LINKE	2.058	3,1	1.627	2,5	1.958	3,3	1.748	3,0	3.672	5,3	-0,2	-0,5	-2,8
FREIE WÄHLER	4.820	7,3	2.468	3,7	1.490	2,5	1.352	2,3	1.115	1,6	4,8	1,4	2,1
PIRATEN	-	-	479	0,7	-	-	808	1,4	1.353	2,0	-	-0,7	-1,3
NPD	-	-	278	0,4	-	-	494	0,8	641	0,9	-	-0,4	-0,5
REP	-	-	87	0,1	-	-	268	0,5	113	0,2	-	-0,4	-0,1
ÖDP	-	-	191	0,3	-	-	178	0,3	131	0,2	-	0,0	0,1
ALFA	909	1,4	423	0,6	-	-	-	-	-	-	1,4	0,6	0,6
AfD	3.948	6,0	7.574	11,5	-	-	-	-	3.846	5,6	6,0	11,5	5,9
III. Weg	-	-	49	0,1	-	-	-	-	-	-	-	0,1	0,1
DIE EINHEIT	-	-	119	0,2	-	-	-	-	-	-	-	0,2	0,2
Sonstige	-	-	-	-	-	-	75	0,1	315	0,5	-	-	-

T9 Landtagswahlergebnisse - Ergebnisse der Landkreise

Merkmal	Landtagswahl 2016				Vergleichszahlen						Differenz zur		
	Wahlkreisstimmen		Landesstimmen		Landtagswahl 2011				BW 2013		LW 2011		BW 13
					Wahlkreisstimmen		Landesstimmen		Zweitstimmen		Wahlkreisstimmen	Landesstimmen	Zweitstimmen
	Anzahl	%	Anzahl	%	Anzahl	%	Anzahl	%	Anzahl	%	Prozentpunkte		
Rhein-Pfalz-Kreis													
Wahlberechtigte	116.359		116.359		115.264		115.264		116.419				
Wähler / Wahlbeteiligung	88.769	76,3	88.769	76,3	77.856	67,5	77.856	67,5	91.082	78,2	8,8	8,8	-1,9
Ungültige Stimmen	1.470	1,7	1.200	1,4	2.111	2,7	1.541	2,0	1.486	1,6	-1,0	-0,6	-0,2
Gültige Stimmen	87.299	98,3	87.569	98,6	75.745	97,3	76.315	98,0	89.596	98,4	1,0	0,6	0,2
SPD	25.888	29,7	29.349	33,5	28.017	37,0	27.201	35,6	23.474	26,2	-7,3	-2,1	7,3
CDU	30.121	34,5	26.227	30,0	29.895	39,5	27.016	35,4	39.154	43,7	-5,0	-5,4	-13,7
GRÜNE	6.138	7,0	4.767	5,4	10.396	13,7	11.786	15,4	6.778	7,6	-6,7	-10,0	-2,2
FDP	5.053	5,8	5.599	6,4	3.287	4,3	2.961	3,9	5.104	5,7	1,5	2,5	0,7
DIE LINKE	1.969	2,3	1.829	2,1	2.542	3,4	1.834	2,4	3.879	4,3	-1,1	-0,3	-2,2
FREIE WÄHLER	3.506	4,0	2.513	2,9	1.029	1,4	1.652	2,2	1.489	1,7	2,6	0,7	1,2
PIRATEN	-	-	649	0,7	-	-	1.465	1,9	2.107	2,4	-	-1,2	-1,7
NPD	-	-	445	0,5	-	-	851	1,1	1.051	1,2	-	-0,6	-0,7
REP	211	0,2	416	0,5	579	0,8	1.206	1,6	818	0,9	-0,6	-1,1	-0,4
ÖDP	504	0,6	350	0,4	-	-	237	0,3	202	0,2	0,6	0,1	0,2
ALFA	249	0,3	848	1,0	-	-	-	-	-	-	0,3	1,0	1,0
AfD	13.660	15,6	14.305	16,3	-	-	-	-	5.003	5,6	15,6	16,3	10,7
III. Weg	-	-	215	0,2	-	-	-	-	-	-	-	0,2	0,2
DIE EINHEIT	-	-	57	0,1	-	-	-	-	-	-	-	0,1	0,1
Sonstige	-	-	-	-	-	-	106	0,1	537	0,6	-	-	-
Südliche Weinstraße													
Wahlberechtigte	87.190		87.190		86.778		86.778		87.379				
Wähler / Wahlbeteiligung	65.806	75,5	65.806	75,5	59.291	68,3	59.291	68,3	65.834	75,3	7,2	7,2	0,2
Ungültige Stimmen	1.725	2,6	999	1,5	1.488	2,5	1.402	2,4	1.258	1,9	0,1	-0,9	-0,4
Gültige Stimmen	64.081	97,4	64.807	98,5	57.803	97,5	57.889	97,6	64.576	98,1	-0,1	0,9	0,4
SPD	23.290	36,3	23.750	36,6	26.806	46,4	22.242	38,4	16.709	25,9	-10,1	-1,8	10,7
CDU	20.806	32,5	19.331	29,8	19.883	34,4	19.631	33,9	28.088	43,5	-1,9	-4,1	-13,7
GRÜNE	4.399	6,9	3.609	5,6	6.688	11,6	8.795	15,2	5.252	8,1	-4,7	-9,6	-2,5
FDP	6.258	9,8	4.712	7,3	1.910	3,3	2.412	4,2	4.356	6,7	6,5	3,1	0,6
DIE LINKE	1.814	2,8	1.309	2,0	1.326	2,3	1.262	2,2	3.049	4,7	0,5	-0,2	-2,7
FREIE WÄHLER	-	-	1.372	2,1	-	-	1.070	1,8	873	1,4	-	0,3	0,7
PIRATEN	240	0,4	564	0,9	-	-	851	1,5	1.623	2,5	0,4	-0,6	-1,6
NPD	664	1,0	355	0,5	-	-	635	1,1	709	1,1	1,0	-0,6	-0,6
REP	-	-	168	0,3	1.190	2,1	710	1,2	346	0,5	-	-0,9	-0,2
ÖDP	-	-	234	0,4	-	-	197	0,3	253	0,4	-	0,1	0,0
ALFA	-	-	527	0,8	-	-	-	-	-	-	-	0,8	0,8
AfD	6.610	10,3	8.770	13,5	-	-	-	-	2.943	4,6	10,3	13,5	8,9
III. Weg	-	-	58	0,1	-	-	-	-	-	-	-	0,1	0,1
DIE EINHEIT	-	-	48	0,1	-	-	-	-	-	-	-	0,1	0,1
Sonstige	-	-	-	-	-	-	84	0,1	375	0,6	-	-	-
Südwestpfalz													
Wahlberechtigte	79.497		79.497		81.072		81.072		80.288				
Wähler / Wahlbeteiligung	59.371	74,7	59.371	74,7	53.717	66,3	53.717	66,3	61.230	76,3	8,4	8,4	-1,6
Ungültige Stimmen	1.975	3,3	1.193	2,0	1.972	3,7	1.615	3,0	1.609	2,6	-0,4	-1,0	-0,6
Gültige Stimmen	57.396	96,7	58.178	98,0	51.745	96,3	52.102	97,0	59.621	97,4	0,4	1,0	0,6
SPD	18.469	32,2	18.849	32,4	19.286	37,3	19.735	37,9	15.775	26,5	-5,1	-5,5	5,9
CDU	23.775	41,4	21.053	36,2	20.008	38,7	19.213	36,9	27.417	46,0	2,7	-0,7	-9,8
GRÜNE	1.029	1,8	1.790	3,1	4.880	9,4	5.039	9,7	2.703	4,5	-7,6	-6,6	-1,4
FDP	3.370	5,9	3.289	5,7	2.706	5,2	2.415	4,6	3.254	5,5	0,7	1,1	0,2
DIE LINKE	2.299	4,0	1.379	2,4	1.990	3,8	1.745	3,3	3.390	5,7	0,2	-0,9	-3,3
FREIE WÄHLER	3.529	6,1	1.656	2,8	1.214	2,3	1.314	2,5	1.127	1,9	3,8	0,3	0,9
PIRATEN	-	-	503	0,9	-	-	730	1,4	1.405	2,4	-	-0,5	-1,5
NPD	471	0,8	473	0,8	1.236	2,4	947	1,8	1.060	1,8	-1,6	-1,0	-1,0
REP	-	-	214	0,4	335	0,6	708	1,4	568	1,0	-	-1,0	-0,6
ÖDP	-	-	151	0,3	90	0,2	161	0,3	111	0,2	-	0,0	0,1
ALFA	-	-	396	0,7	-	-	-	-	-	-	-	0,7	0,7
AfD	4.454	7,8	8.285	14,2	-	-	-	-	2.421	4,1	7,8	14,2	10,1
III. Weg	-	-	56	0,1	-	-	-	-	-	-	-	0,1	0,1
DIE EINHEIT	-	-	84	0,1	-	-	-	-	-	-	-	0,1	0,1
Sonstige	-	-	-	-	-	-	95	0,2	390	0,7	-	-	-

T9 Landtagswahlergebnisse - Ergebnisse der Landkreise

Merkmal	Landtagswahl 2016				Vergleichszahlen						Differenz zur			
	Wahlkreisstimmen		Landesstimmen		Landtagswahl 2011				BW 2013		LW 2011		Zweitstimmen	
					Wahlkreisstimmen		Landesstimmen		Zweitstimmen		Wahlkreisstimmen	Landesstimmen		
	Anzahl	%	Anzahl	%	Anzahl	%	Anzahl	%	Anzahl	%	Prozentpunkte			
Trier-Saarburg														
Wahlberechtigte	111.914		111.914		110.777		110.777		112.106					
Wähler / Wahlbeteiligung	82.424	73,6	82.424	73,6	71.533	64,6	71.533	64,6	84.624	75,5	9,0	9,0	-1,9	
Ungültige Stimmen	1.897	2,3	1.285	1,6	2.283	3,2	1.590	2,2	1.953	2,3	-0,9	-0,6	-0,7	
Gültige Stimmen	80.527	97,7	81.139	98,4	69.250	96,8	69.943	97,8	82.671	97,7	0,9	0,6	0,7	
SPD	28.275	35,1	32.283	39,8	23.812	34,4	23.870	34,1	21.551	26,1	0,7	5,7	13,7	
CDU	30.065	37,3	27.550	34,0	28.030	40,5	25.790	36,9	39.347	47,6	-3,2	-2,9	-13,6	
GRÜNE	5.258	6,5	3.684	4,5	11.182	16,1	11.205	16,0	6.006	7,3	-9,6	-11,5	-2,8	
FDP	4.772	5,9	4.095	5,0	2.879	4,2	2.458	3,5	3.905	4,7	1,7	1,5	0,3	
DIE LINKE	2.527	3,1	2.125	2,6	2.650	3,8	2.245	3,2	4.496	5,4	-0,7	-0,6	-2,8	
FREIE WÄHLER	2.218	2,8	1.914	2,4	-	-	2.134	3,1	924	1,1	2,8	-0,7	1,3	
PIRATEN	-	-	494	0,6	697	1,0	1.221	1,7	1.807	2,2	-	-1,1	-1,6	
NPD	-	-	249	0,3	-	-	539	0,8	668	0,8	-	-0,5	-0,5	
REP	146	0,2	173	0,2	-	-	229	0,3	94	0,1	0,2	-0,1	0,1	
ÖDP	-	-	181	0,2	-	-	142	0,2	151	0,2	-	0,0	0,0	
ALFA	600	0,7	670	0,8	-	-	-	-	-	-	0,7	0,8	0,8	
AFD	6.666	8,3	7.558	9,3	-	-	-	-	3.380	4,1	8,3	9,3	5,2	
III. Weg	-	-	34	0,0	-	-	-	-	-	-	-	0,0	0,0	
DIE EINHEIT	-	-	129	0,2	-	-	-	-	-	-	-	0,2	0,2	
Sonstige	-	-	-	-	-	-	110	0,2	342	0,4	-	-	-	
Vulkaneifel														
Wahlberechtigte	48.220		48.220		49.442		49.442		48.954					
Wähler / Wahlbeteiligung	33.369	69,2	33.369	69,2	30.036	60,7	30.036	60,7	34.976	71,4	8,5	8,5	-2,2	
Ungültige Stimmen	668	2,0	599	1,8	928	3,1	742	2,5	576	1,6	-1,1	-0,7	0,2	
Gültige Stimmen	32.701	98,0	32.770	98,2	29.108	96,9	29.294	97,5	34.400	98,4	1,1	0,7	-0,2	
SPD	9.887	30,2	10.171	31,0	9.839	33,8	8.592	29,3	7.538	21,9	-3,6	1,7	9,1	
CDU	14.013	42,9	13.778	42,0	11.510	39,5	12.574	42,9	18.560	54,0	3,4	-0,9	-12,0	
GRÜNE	1.603	4,9	1.414	4,3	2.805	9,6	3.516	12,0	1.751	5,1	-4,7	-7,7	-0,8	
FDP	2.528	7,7	2.206	6,7	1.726	5,9	1.360	4,6	2.071	6,0	1,8	2,1	0,7	
DIE LINKE	1.331	4,1	899	2,7	1.023	3,5	875	3,0	1.603	4,7	0,6	-0,3	-2,0	
FREIE WÄHLER	-	-	448	1,4	2.205	7,6	1.547	5,3	456	1,3	-	-3,9	0,1	
PIRATEN	-	-	182	0,6	-	-	393	1,3	634	1,8	-	-0,7	-1,2	
NPD	-	-	103	0,3	-	-	214	0,7	263	0,8	-	-0,4	-0,5	
REP	-	-	40	0,1	-	-	109	0,4	39	0,1	-	-0,3	0,0	
ÖDP	372	1,1	221	0,7	-	-	62	0,2	96	0,3	1,1	0,5	0,4	
ALFA	-	-	106	0,3	-	-	-	-	-	-	-	0,3	0,3	
AFD	2.967	9,1	3.105	9,5	-	-	-	-	1.209	3,5	9,1	9,5	6,0	
III. Weg	-	-	18	0,1	-	-	-	-	-	-	-	0,1	0,1	
DIE EINHEIT	-	-	79	0,2	-	-	-	-	-	-	-	0,2	0,2	
Sonstige	-	-	-	-	-	-	52	0,2	180	0,5	-	-	-	
Westerwaldkreis														
Wahlberechtigte	153.572		153.572		154.720		154.720		154.628					
Wähler / Wahlbeteiligung	107.924	70,3	107.924	70,3	94.797	61,3	94.797	61,3	113.910	73,7	9,0	9,0	-3,4	
Ungültige Stimmen	4.111	3,8	1.406	1,3	2.632	2,8	1.962	2,1	1.563	1,4	1,0	-0,8	-0,1	
Gültige Stimmen	103.813	96,2	106.518	98,7	92.165	97,2	92.835	97,9	112.347	98,6	-1,0	0,8	0,1	
SPD	37.882	36,5	35.577	33,4	35.369	38,4	31.222	33,6	29.874	26,6	-1,9	-0,2	6,8	
CDU	43.261	41,7	38.901	36,5	36.654	39,8	36.512	39,3	53.139	47,3	1,9	-2,8	-10,8	
GRÜNE	5.674	5,5	4.581	4,3	11.860	12,9	13.086	14,1	6.661	5,9	-7,4	-9,8	-1,6	
FDP	8.897	8,6	6.874	6,5	4.839	5,3	4.113	4,4	5.953	5,3	3,3	2,1	1,2	
DIE LINKE	4.965	4,8	2.747	2,6	3.443	3,7	2.886	3,1	5.565	5,0	1,1	-0,5	-2,4	
FREIE WÄHLER	400	0,4	2.190	2,1	-	-	1.430	1,5	1.200	1,1	0,4	0,6	1,0	
PIRATEN	-	-	768	0,7	-	-	1.632	1,8	2.264	2,0	-	-1,1	-1,3	
NPD	-	-	495	0,5	-	-	1.100	1,2	1.284	1,1	-	-0,7	-0,6	
REP	-	-	173	0,2	-	-	441	0,5	206	0,2	-	-0,3	0,0	
ÖDP	-	-	255	0,2	-	-	274	0,3	223	0,2	-	-0,1	0,0	
ALFA	1.988	1,9	663	0,6	-	-	-	-	-	-	1,9	0,6	0,6	
AFD	746	0,7	13.029	12,2	-	-	-	-	5.491	4,9	0,7	12,2	7,3	
III. Weg	-	-	104	0,1	-	-	-	-	-	-	-	0,1	0,1	
DIE EINHEIT	-	-	161	0,2	-	-	-	-	-	-	-	0,2	0,2	
Sonstige	-	-	-	-	-	-	139	0,1	487	0,4	-	-	-	

T10 Landtagswahlergebnisse - Ergebnisse nach Gemeindegrößenklassen (Landesstimmen)

(Landtagswahl einschließlich Briefwahl und Bundestagswahl ohne Briefwahl)

Gemeinden mit Wahlberechtigten (Gemeindegruppen)	Wahl	Wahlberechtigte	Wähler	Wahlbeteiligung	Gültige Stimmen	Von den gültigen Stimmen entfielen auf													
						SPD		CDU		GRÜNE		FDP		DIE LINKE		AfD		Sonstige	
						Anzahl	%	Anzahl	%	Anzahl	%	Anzahl	%	Anzahl	%	Anzahl	%	Anzahl	%
unter 250	LW16	93.348	71.343	76,4	70.236	25.128	35,8	24.689	35,2	3.165	4,5	4.510	6,4	1.694	2,4	7.794	11,1	3.256	4,6
	LW11	91.690	63.331	69,1	61.586	20.868	33,9	22.930	37,2	8.302	13,5	2.906	4,7	1.956	3,2	-	-	4.624	7,5
	BW13	93.219	60.339	64,7	59.081	15.445	26,1	27.769	47,0	3.421	5,8	3.268	5,5	3.243	5,5	2.537	4,3	3.398	5,8
250 bis 499	LW16	213.995	159.711	74,6	157.225	57.898	36,8	53.239	33,9	6.681	4,2	9.406	6,0	3.780	2,4	18.665	11,9	7.556	4,8
	LW11	213.732	141.449	66,2	138.028	50.569	36,6	49.743	36,0	18.690	13,5	5.811	4,2	4.244	3,1	-	-	8.971	6,5
	BW13	212.259	128.365	60,5	125.744	35.881	28,5	56.413	44,9	7.334	5,8	6.369	5,1	6.910	5,5	5.853	4,7	6.984	5,6
500 bis 999	LW16	362.505	269.525	74,4	265.526	96.803	36,5	90.270	34,0	11.068	4,2	15.872	6,0	6.123	2,3	32.120	12,1	13.270	5,0
	LW11	367.934	241.628	65,7	235.833	86.031	36,5	85.563	36,3	31.757	13,5	9.902	4,2	6.997	3,0	-	-	15.583	6,6
	BW13	362.829	210.114	57,9	206.191	57.463	27,9	93.502	45,3	12.074	5,9	10.364	5,0	10.908	5,3	10.059	4,9	11.821	5,7
1.000 bis 1.999	LW16	404.998	299.537	74,0	295.342	107.372	36,4	100.741	34,1	12.945	4,4	17.603	6,0	6.673	2,3	35.195	11,9	14.813	5,0
	LW11	409.288	267.605	65,4	261.685	93.876	35,9	97.363	37,2	35.908	13,7	10.827	4,1	6.781	2,6	-	-	16.930	6,5
	BW13	415.941	230.342	55,4	225.848	62.233	27,6	102.622	45,4	14.285	6,3	11.172	4,9	11.936	5,3	10.763	4,8	12.837	5,7
2.000 bis 4.999	LW16	472.768	333.820	70,6	329.156	118.363	36,0	108.761	33,0	15.005	4,6	20.503	6,2	7.955	2,4	42.076	12,8	16.493	5,0
	LW11	486.182	302.183	62,2	296.169	107.847	36,4	107.618	36,3	42.217	14,3	12.509	4,2	7.776	2,6	-	-	18.202	6,1
	BW13	473.937	239.744	50,6	235.462	66.754	28,4	102.375	43,5	15.894	6,8	12.086	5,1	12.726	5,4	12.179	5,2	13.448	5,7
5.000 bis 9.999	LW16	373.733	261.567	70,0	257.791	89.423	34,7	84.192	32,7	13.382	5,2	16.688	6,5	6.706	2,6	34.409	13,3	12.991	5,0
	LW11	382.870	234.006	61,1	229.205	79.739	34,8	84.257	36,8	35.143	15,3	9.725	4,2	6.407	2,8	-	-	13.934	6,1
	BW13	379.866	191.176	50,3	187.890	50.451	26,9	82.332	43,8	13.772	7,3	9.685	5,2	10.580	5,6	10.012	5,3	11.058	5,9
10.000 bis 19.999	LW16	248.538	168.776	67,9	166.444	60.251	36,2	51.174	30,7	9.295	5,6	10.948	6,6	4.652	2,8	21.636	13,0	8.488	5,1
	LW11	238.041	141.055	59,3	138.276	48.539	35,1	48.395	35,0	22.675	16,4	6.021	4,4	3.905	2,8	-	-	8.741	6,3
	BW13	249.492	123.136	49,4	121.003	33.594	27,8	51.849	42,8	9.422	7,8	6.182	5,1	6.965	5,8	6.382	5,3	6.609	5,5
20.000 bis 49.999	LW16	356.505	232.073	65,1	228.640	81.017	35,4	68.546	30,0	12.916	5,6	14.519	6,4	7.758	3,4	31.827	13,9	12.057	5,3
	LW11	355.389	201.692	56,8	197.195	72.192	36,6	68.114	34,5	30.697	15,6	7.879	4,0	6.770	3,4	-	-	11.543	5,9
	BW13	355.863	174.575	49,1	171.209	48.909	28,6	69.920	40,8	12.863	7,5	8.227	4,8	11.688	6,8	9.310	5,4	10.292	6,0
50.000 bis 99.999	LW16	297.213	193.158	65,0	190.418	70.489	37,0	52.341	27,5	14.461	7,6	11.784	6,2	8.158	4,3	23.518	12,4	9.667	5,1
	LW11	297.399	166.626	56,0	163.415	57.138	35,0	51.372	31,4	31.105	19,0	7.270	4,4	5.984	3,7	-	-	10.546	6,5
	BW13	299.933	143.656	47,9	141.245	41.374	29,3	53.288	37,7	13.537	9,6	6.615	4,7	10.755	7,6	7.276	5,2	8.400	5,9
100.000 und mehr	LW16	248.369	171.996	69,3	169.843	65.104	38,3	43.554	25,6	14.343	8,4	10.461	6,2	6.471	3,8	21.388	12,6	8.522	5,0
	LW11	245.674	149.159	60,7	146.795	50.018	34,1	43.119	29,4	31.995	21,8	6.493	4,4	5.234	3,6	-	-	9.936	6,8
	BW13	249.085	120.939	48,6	119.077	34.968	29,4	40.581	34,1	14.212	11,9	6.039	5,1	8.322	7,0	6.883	5,8	8.072	6,8
Insgesamt	LW16	3.071.972	2.161.506	70,4	2.130.621	771.848	36,2	677.507	31,8	113.261	5,3	132.294	6,2	59.970	2,8	268.628	12,6	107.113	5,0
	LW11	3.088.199	1.908.734	61,8	1.868.187	666.817	35,7	658.474	35,2	288.489	15,4	79.343	4,2	56.054	3,0	-	-	119.010	6,4
	BW13	3.092.424	1.622.386	52,5	1.592.750	447.072	28,1	680.651	42,7	116.814	7,3	80.007	5,0	94.033	5,9	81.254	5,1	92.919	5,8

T11 Landtagswahlergebnisse - Ergebnisse der kreisfreien Städte und Landkreise (Landesstimmen)

	Wahlberechtigte	Wähler	Wahlbeteiligung	abgegebene Stimmen				Von den gültigen Stimmen entfielen auf									
				ungültig		gültig		SPD		CDU		GRÜNE		FDP		DIE LINKE	
				Anzahl	%	Anzahl	%	Anzahl	%	Anzahl	%	Anzahl	%	Anzahl	%	Anzahl	%
Landesergebnis	3.071.972	2.161.506	70,4	30.885	1,4	2.130.621	98,6	771.848	36,2	677.507	31,8	113.261	5,3	132.294	6,2	59.970	2,8
Kreisfreie Städte																	
Frankenthal (Pfalz)	33.854	22.392	66,1	355	1,6	22.037	98,4	6.987	31,7	6.851	31,1	946	4,3	1.248	5,7	712	3,2
Kaiserslautern	72.695	44.772	61,6	659	1,5	44.113	98,5	16.750	38,0	10.149	23,0	2.814	6,4	2.753	6,2	2.109	4,8
Koblenz	84.900	57.310	67,5	609	1,1	56.701	98,9	19.881	35,1	18.353	32,4	4.186	7,4	3.941	7,0	2.246	4,0
Landau in der Pfalz	35.327	24.188	68,5	300	1,2	23.888	98,8	9.134	38,2	6.014	25,2	2.316	9,7	1.768	7,4	786	3,3
Ludwigshafen/Rhein	103.001	65.219	63,3	1.082	1,7	64.137	98,3	23.202	36,2	14.419	22,5	3.533	5,5	3.769	5,9	2.181	3,4
Mainz	145.368	106.777	73,5	1.071	1,0	105.706	99,0	41.902	39,6	29.135	27,6	10.810	10,2	6.692	6,3	4.290	4,1
Neustadt a.d. Weinstr.	41.003	29.686	72,4	367	1,2	29.319	98,8	10.195	34,8	8.274	28,2	1.842	6,3	1.987	6,8	675	2,3
Pirmasens	31.693	18.903	59,6	445	2,4	18.458	97,6	6.025	32,6	5.890	31,9	483	2,6	1.098	5,9	784	4,2
Speyer	36.397	25.050	68,8	368	1,5	24.682	98,5	8.718	35,3	6.198	25,1	2.027	8,2	1.501	6,1	939	3,8
Trier	80.721	52.903	65,5	681	1,3	52.222	98,7	20.075	38,4	14.074	27,0	5.305	10,2	2.926	5,6	2.682	5,1
Worms	58.897	38.173	64,8	791	2,1	37.382	97,9	13.783	36,9	9.765	26,1	2.156	5,8	2.164	5,8	1.121	3,0
Zweibrücken	26.541	16.385	61,7	320	2,0	16.065	98,0	5.470	34,0	4.333	27,0	777	4,8	1.008	6,3	818	5,1
Landkreise																	
Ahrweiler	100.264	68.491	68,3	834	1,2	67.657	98,8	19.752	29,2	27.675	40,9	4.032	6,0	4.689	6,9	1.628	2,4
Altenkirchen (Ww.)	100.688	66.519	66,1	883	1,3	65.636	98,7	22.113	33,7	23.267	35,4	2.806	4,3	3.980	6,1	1.809	2,8
Alzey-Worms	97.013	71.611	73,8	1.049	1,5	70.562	98,5	27.061	38,4	20.371	28,9	3.382	4,8	4.158	5,9	1.708	2,4
Bad Dürkheim	104.304	77.669	74,5	974	1,3	76.695	98,7	28.715	37,4	21.765	28,4	3.820	5,0	5.223	6,8	1.499	2,0
Bad Kreuznach	120.403	86.476	71,8	1.150	1,3	85.326	98,7	33.152	38,9	28.230	33,1	3.689	4,3	5.092	6,0	2.158	2,5
Bernkastel-Wittlich	86.902	61.733	71,0	939	1,5	60.794	98,5	20.210	33,2	23.010	37,8	2.532	4,2	4.403	7,2	1.601	2,6
Birkenfeld	65.000	43.223	66,5	702	1,6	42.521	98,4	16.673	39,2	13.355	31,4	1.514	3,6	2.604	6,1	1.246	2,9
Cochem-Zell	49.138	34.955	71,1	515	1,5	34.440	98,5	10.806	31,4	14.996	43,5	1.208	3,5	2.429	7,1	735	2,1
Donnersbergkreis	58.225	40.951	70,3	650	1,6	40.301	98,4	15.773	39,1	10.314	25,6	1.874	4,7	2.277	5,6	1.189	3,0
Eifelkreis Bitburg-Prüm	72.631	50.947	70,1	808	1,6	50.139	98,4	18.098	36,1	18.448	36,8	2.568	5,1	3.126	6,2	1.075	2,1
Germersheim	93.721	67.772	72,3	1.056	1,6	66.716	98,4	22.596	33,9	19.090	28,6	3.107	4,7	4.266	6,4	1.555	2,3
Kaiserslautern	81.255	58.693	72,2	1.148	2,0	57.545	98,0	21.590	37,5	16.718	29,1	2.390	4,2	2.789	4,8	1.792	3,1
Kusel	57.530	40.926	71,1	683	1,7	40.243	98,3	17.227	42,8	9.127	22,7	1.701	4,2	1.770	4,4	1.358	3,4
Mainz-Bingen	157.198	120.741	76,8	1.377	1,1	119.364	98,9	46.610	39,0	37.589	31,5	7.253	6,1	7.790	6,5	2.609	2,2
Mayen-Koblenz	166.249	114.326	68,8	1.381	1,2	112.945	98,8	39.574	35,0	41.843	37,0	5.088	4,5	6.839	6,1	2.808	2,5
Neuwied	137.667	91.836	66,7	1.238	1,3	90.598	98,7	32.038	35,4	31.303	34,6	4.362	4,8	5.411	6,0	2.482	2,7
Rhein-Hunsrück-Kreis	80.849	58.248	72,0	845	1,5	57.403	98,5	21.237	37,0	20.500	35,7	2.031	3,5	4.065	7,1	1.460	2,5
Rhein-Lahn-Kreis	95.786	66.968	69,9	923	1,4	66.045	98,6	26.522	40,2	19.611	29,7	2.864	4,3	3.753	5,7	1.627	2,5
Rhein-Pfalz-Kreis	116.359	88.769	76,3	1.200	1,4	87.569	98,6	29.349	33,5	26.227	30,0	4.767	5,4	5.599	6,4	1.829	2,1
Südliche Weinstraße	87.190	65.806	75,5	999	1,5	64.807	98,5	23.750	36,6	19.331	29,8	3.609	5,6	4.712	7,3	1.309	2,0
Südwestpfalz	79.497	59.371	74,7	1.193	2,0	58.178	98,0	18.849	32,4	21.053	36,2	1.790	3,1	3.289	5,7	1.379	2,4
Trier-Saarburg	111.914	82.424	73,6	1.285	1,6	81.139	98,4	32.283	39,8	27.550	34,0	3.684	4,5	4.095	5,0	2.125	2,6
Vulkaneifel	48.220	33.369	69,2	599	1,8	32.770	98,2	10.171	31,0	13.778	42,0	1.414	4,3	2.206	6,7	899	2,7
Westerwaldkreis	153.572	107.924	70,3	1.406	1,3	106.518	98,7	35.577	33,4	38.901	36,5	4.581	4,3	6.874	6,5	2.747	2,6

T11 Landtagswahlergebnisse - Ergebnisse der kreisfreien Städte und Landkreise (Landesstimmen)

Von den gültigen Stimmen entfielen auf																		
FREIE WÄHLER		PIRATEN		NPD		REP		ÖDP		ALFA		AfD		III. Weg		DIE EINHEIT		
Anzahl	%	Anzahl	%	Anzahl	%	Anzahl	%	Anzahl	%	Anzahl	%	Anzahl	%	Anzahl	%	Anzahl	%	
47.924	2,2	16.708	0,8	10.565	0,5	5.090	0,2	8.623	0,4	13.154	0,6	268.628	12,6	1.944	0,1	3.105	0,1	Landesergebnis
																		Kreisfreie Städte
352	1,6	170	0,8	165	0,7	119	0,5	32	0,1	320	1,5	4.081	18,5	22	0,1	32	0,1	Frankenthal (Pfalz)
1.062	2,4	650	1,5	289	0,7	109	0,2	168	0,4	314	0,7	6.601	15,0	123	0,3	222	0,5	Kaiserslautern
1.244	2,2	690	1,2	231	0,4	60	0,1	200	0,4	238	0,4	5.336	9,4	14	0,0	81	0,1	Koblenz
364	1,5	328	1,4	89	0,4	35	0,1	109	0,5	215	0,9	2.686	11,2	24	0,1	20	0,1	Landau in der Pfalz
1.485	2,3	653	1,0	523	0,8	378	0,6	201	0,3	877	1,4	12.738	19,9	99	0,2	79	0,1	Ludwigshafen/Rhein
1.066	1,0	999	0,9	150	0,1	187	0,2	1.296	1,2	453	0,4	8.650	8,2	38	0,0	38	0,0	Mainz
1.521	5,2	223	0,8	119	0,4	59	0,2	95	0,3	229	0,8	4.023	13,7	22	0,1	55	0,2	Neustadt a.d. Weinstr.
276	1,5	205	1,1	254	1,4	137	0,7	50	0,3	158	0,9	2.990	16,2	20	0,1	88	0,5	Pirmasens
675	2,7	206	0,8	99	0,4	206	0,8	103	0,4	159	0,6	3.780	15,3	31	0,1	40	0,2	Speyer
672	1,3	586	1,1	168	0,3	50	0,1	198	0,4	355	0,7	4.977	9,5	12	0,0	142	0,3	Trier
516	1,4	342	0,9	327	0,9	100	0,3	104	0,3	236	0,6	6.604	17,7	88	0,2	76	0,2	Worms
368	2,3	208	1,3	183	1,1	31	0,2	64	0,4	171	1,1	2.565	16,0	7	0,0	62	0,4	Zweibrücken
																		Landkreise
1.154	1,7	545	0,8	287	0,4	65	0,1	423	0,6	452	0,7	6.911	10,2	20	0,0	24	0,0	Ahrweiler
1.095	1,7	513	0,8	316	0,5	142	0,2	190	0,3	377	0,6	8.910	13,6	39	0,1	79	0,1	Altenkirchen (Ww.)
1.355	1,9	472	0,7	460	0,7	173	0,2	435	0,6	416	0,6	10.422	14,8	64	0,1	85	0,1	Alzey-Worms
2.716	3,5	544	0,7	429	0,6	214	0,3	208	0,3	519	0,7	10.863	14,2	129	0,2	51	0,1	Bad Dürkheim
1.646	1,9	427	0,5	308	0,4	124	0,1	194	0,2	446	0,5	9.704	11,4	61	0,1	95	0,1	Bad Kreuznach
1.522	2,5	340	0,6	222	0,4	77	0,1	383	0,6	266	0,4	6.131	10,1	28	0,0	69	0,1	Bernkastel-Wittlich
775	1,8	267	0,6	231	0,5	79	0,2	88	0,2	159	0,4	5.430	12,8	32	0,1	68	0,2	Birkenfeld
416	1,2	184	0,5	141	0,4	46	0,1	78	0,2	112	0,3	3.255	9,5	7	0,0	27	0,1	Cochem-Zell
1.332	3,3	356	0,9	348	0,9	113	0,3	117	0,3	216	0,5	6.244	15,5	60	0,1	88	0,2	Donnersbergkreis
1.379	2,8	297	0,6	160	0,3	42	0,1	133	0,3	216	0,4	4.523	9,0	17	0,0	57	0,1	Eifelkreis Bitburg-Prüm
1.707	2,6	542	0,8	497	0,7	309	0,5	286	0,4	477	0,7	12.100	18,1	89	0,1	95	0,1	Germersheim
1.970	3,4	452	0,8	412	0,7	176	0,3	151	0,3	349	0,6	8.494	14,8	89	0,2	173	0,3	Kaiserslautern
1.553	3,9	307	0,8	387	1,0	170	0,4	103	0,3	223	0,6	6.154	15,3	77	0,2	86	0,2	Kusel
1.806	1,5	854	0,7	290	0,2	239	0,2	841	0,7	533	0,4	12.788	10,7	76	0,1	86	0,1	Mainz-Bingen
2.431	2,2	766	0,7	428	0,4	156	0,1	340	0,3	401	0,4	12.046	10,7	47	0,0	178	0,2	Mayen-Koblenz
1.958	2,2	624	0,7	394	0,4	150	0,2	212	0,2	455	0,5	11.041	12,2	33	0,0	135	0,1	Neuwied
947	1,6	319	0,6	260	0,5	73	0,1	238	0,4	179	0,3	5.955	10,4	42	0,1	97	0,2	Rhein-Hunsrück-Kreis
2.468	3,7	479	0,7	278	0,4	87	0,1	191	0,3	423	0,6	7.574	11,5	49	0,1	119	0,2	Rhein-Lahn-Kreis
2.513	2,9	649	0,7	445	0,5	416	0,5	350	0,4	848	1,0	14.305	16,3	215	0,2	57	0,1	Rhein-Pfalz-Kreis
1.372	2,1	564	0,9	355	0,5	168	0,3	234	0,4	527	0,8	8.770	13,5	58	0,1	48	0,1	Südliche Weinstraße
1.656	2,8	503	0,9	473	0,8	214	0,4	151	0,3	396	0,7	8.285	14,2	56	0,1	84	0,1	Südwestpfalz
1.914	2,4	494	0,6	249	0,3	173	0,2	181	0,2	670	0,8	7.558	9,3	34	0,0	129	0,2	Trier-Saarburg
448	1,4	182	0,6	103	0,3	40	0,1	221	0,7	106	0,3	3.105	9,5	18	0,1	79	0,2	Vulkaneifel
2.190	2,1	768	0,7	495	0,5	173	0,2	255	0,2	663	0,6	13.029	12,2	104	0,1	161	0,2	Westerwaldkreis

	Seite		Seite
Landkreis Ahrweiler		Landkreis Cochem-Zell	
Adenau	52	Cochem	65
Altenahr	52	Kaisersesch	65
Bad Breisig	52	Ulmen	66
Brohlthal	53	Zell (Mosel)	66
Landkreis Altenkirchen (Westerwald)		Donnersbergkreis	
Altenkirchen (Westerwald)	53	Alsenz-Obermoschel	66
Betzdorf	53	Eisenberg (Pfalz)	67
Flammersfeld	54	Göllheim	67
Gebhardshain	54	Kirchheimbolanden	67
Hamm (Sieg)	54	Rockenhausen	68
Herdorf-Daaden	55	Winnweiler	68
Kirchen (Sieg)	55	Eifelkreis Bitburg-Prüm	
Wissen	55	Arzfeld	68
Landkreis Alzey-Worms		Bitburger Land	69
Alzey-Land	56	Prüm	69
Eich	56	Speicher	69
Monsheim	56	Südeifel	70
Wöllstein	57	Landkreis Germersheim	
Wonnegau	57	Bellheim	70
Wörrstadt	57	Hagenbach	70
Landkreis Bad Dürkheim		Jockgrim	71
Deidesheim	58	Kandel	71
Freinsheim	58	Lingenfeld	71
Grünstadt-Land	58	Rülzheim	72
Hettenleidelheim	59	Landkreis Kaiserslautern	
Lambrecht (Pfalz)	59	Bruchmühlbach-Miesau	72
Wachenheim an der Weinstraße	59	Enkenbach-Alsenborn	72
Landkreis Bad Kreuznach		Kaiserslautern-Süd	73
Bad Kreuznach	60	Landstuhl	73
Bad Münster am Stein-Ebernburg	60	Otterbach-Otterberg	73
Bad Sobernheim	60	Ramstein-Miesenbach	74
Kirn-Land	61	Weilerbach	75
Langenlonsheim	61	Landkreis Kusel	
Meisenheim	61	Altenglan	75
Rüdesheim	62	Glan-Münchweiler	75
Stromberg	62	Kusel	76
Landkreis Bernkastel-Wittlich		Lauterecken-Wolfstein	76
Bernkastel-Kues	62	Schönenberg-Kübelberg	76
Thalfang am Erbeskopf	63	Waldmohr	77
Traben-Trarbach	63		
Wittlich-Land	63		
Landkreis Birkenfeld			
Baumholder	64		
Birkenfeld	64		
Herrstein	64		
Rhaunen	65		

	Seite		Seite
Landkreis Mainz-Bingen		Landkreis Südliche Weinstraße	
Bodenheim	77	Annweiler am Trifels	90
Gau-Algesheim	77	Bad Bergzabern	91
Heidesheim am Rhein	78	Edenkoben	91
Nieder-Olm	78	Herxheim	91
Rhein-Nahe	78	Landau-Land	92
Rhein-Selz	79	Maikammer	92
Sprendlingen-Gensingen	79	Offenbach an der Queich	92
Landkreis Mayen-Koblenz		Landkreis Südwestpfalz	
Maifeld	79	Dahner Felsenland	93
Mendig	80	Hauenstein	93
Pellenz	80	Pirmasens-Land	93
Rhein-Mosel	80	Rodalben	94
Vallendar	81	Thaleischweiler-Wallhalben	94
Vordereifel	81	Waldfischbach-Burgalben	95
Weißenthurm	81	Zweibrücken-Land	95
Landkreis Neuwied		Landkreis Trier-Saarburg	
Asbach	82	Hermeskeil	96
Bad Hönningen	82	Kell am See	96
Dierdorf	82	Konz	96
Linz am Rhein	83	Ruwer	97
Puderbach	83	Saarburg	97
Rengsdorf	83	Schweich an der Römischen Weinstraße	97
Unkel	84	Trier-Land	98
Waldbreitbach	84		
Rhein-Hunsrück-Kreis		Landkreis Vulkaneifel	
Emmelshausen	84	Daun	98
Kastellaun	85	Gerolstein	98
Kirchberg (Hunsrück)	85	Hillesheim	99
Rheinböllen	85	Kelberg	99
Sankt Goar-Oberwesel	86	Obere Kyll	99
Simmern / Hunsrück	86		
Rhein-Lahn-Kreis		Westerwaldkreis	
Bad Ems	86	Bad Marienberg (Westerwald)	100
Diez	87	Hachenburg	100
Hahnstätten	87	Höhr-Grenzhausen	100
Katzenelnbogen	87	Montabaur	101
Loreley	88	Ransbach-Baumbach	101
Nassau	88	Rennerod	101
Nastätten	88	Selters (Westerwald)	102
		Wallmerod	102
Rhein-Pfalz-Kreis		Westerburg	102
Dannstadt-Schauernheim	89	Wirges	103
Lambsheim-Heßheim	89		
Maxdorf	89		
Rheinauen	90		
Römerberg-Dudenhofen	90		

T12 Landtagswahlergebnisse - Ergebnisse der Verbandsgemeinden

Merkmal	Landtagswahl 2016				Vergleichszahlen						Differenz zur		
	Wahlkreisstimmen		Landesstimmen		Landtagswahl 2011				BW 2013		LW 2011		BW 13
					Wahlkreisstimmen		Landesstimmen		Zweitstimmen		Wahlkreisstimmen	Landesstimmen	Zweitstimmen
	Anzahl	%	Anzahl	%	Anzahl	%	Anzahl	%	Anzahl	%	Prozentpunkte		
Landkreis Ahrweiler													
Verbandsgemeinde Adenau													
Wahlberechtigte	10.550		10.550		10.727		10.727		10.650				
Wähler / Wahlbeteiligung	7.475	70,9	7.475	70,9	6.864	64,0	6.864	64,0	7.986	75,0	6,9	6,9	-4,1
Ungültige Stimmen	274	3,7	136	1,8	253	3,7	161	2,3	179	2,2	0,0	-0,5	-0,4
Gültige Stimmen	7.201	96,3	7.339	98,2	6.611	96,3	6.703	97,7	7.807	97,8	0,0	0,5	0,4
SPD	1.437	20,0	1.590	21,7	1.308	19,8	1.302	19,4	1.350	17,3	0,2	2,3	4,4
CDU	3.991	55,4	3.754	51,2	3.601	54,5	3.628	54,1	4.544	58,2	0,9	-2,9	-7,0
GRÜNE	300	4,2	248	3,4	931	14,1	889	13,3	376	4,8	-9,9	-9,9	-1,4
FDP	752	10,4	605	8,2	563	8,5	372	5,5	530	6,8	1,9	2,7	1,4
DIE LINKE	259	3,6	161	2,2	208	3,1	170	2,5	307	3,9	0,5	-0,3	-1,7
FREIE WÄHLER	-	-	81	1,1	-	-	93	1,4	38	0,5	-	-0,3	0,6
PIRATEN	-	-	53	0,7	-	-	66	1,0	162	2,1	-	-0,3	-1,4
NPD	-	-	20	0,3	-	-	48	0,7	43	0,6	-	-0,4	-0,3
REP	-	-	12	0,2	-	-	23	0,3	15	0,2	-	-0,1	0,0
ÖDP	462	6,4	133	1,8	-	-	97	1,4	54	0,7	6,4	0,4	1,1
ALFA	-	-	32	0,4	-	-	-	-	-	-	-	0,4	0,4
AfD	-	-	648	8,8	-	-	-	-	352	4,5	-	8,8	4,3
III. Weg	-	-	1	0,0	-	-	-	-	-	-	-	0,0	0,0
DIE EINHEIT	-	-	1	0,0	-	-	-	-	-	-	-	0,0	0,0
Sonstige	-	-	-	-	-	-	15	0,2	36	0,5	-	-	-
Verbandsgemeinde Altenahr													
Wahlberechtigte	8.830		8.830		8.926		8.926		8.886				
Wähler / Wahlbeteiligung	6.343	71,8	6.343	71,8	5.878	65,9	5.878	65,9	6.974	78,5	5,9	5,9	-6,7
Ungültige Stimmen	199	3,1	84	1,3	198	3,4	148	2,5	79	1,1	-0,3	-1,2	0,2
Gültige Stimmen	6.144	96,9	6.259	98,7	5.680	96,6	5.730	97,5	6.895	98,9	0,3	1,2	-0,2
SPD	1.325	21,6	1.566	25,0	1.322	23,3	1.305	22,8	1.290	18,7	-1,7	2,2	6,3
CDU	3.425	55,7	2.991	47,8	3.007	52,9	3.025	52,8	3.893	56,5	2,8	-5,0	-8,7
GRÜNE	505	8,2	346	5,5	777	13,7	820	14,3	443	6,4	-5,5	-8,8	-0,9
FDP	469	7,6	399	6,4	426	7,5	239	4,2	439	6,4	0,1	2,2	0,0
DIE LINKE	231	3,8	134	2,1	148	2,6	138	2,4	258	3,7	1,2	-0,3	-1,6
FREIE WÄHLER	-	-	77	1,2	-	-	51	0,9	32	0,5	-	0,3	0,7
PIRATEN	-	-	45	0,7	-	-	46	0,8	146	2,1	-	-0,1	-1,4
NPD	-	-	21	0,3	-	-	65	1,1	45	0,7	-	-0,8	-0,4
REP	-	-	2	0,0	-	-	9	0,2	6	0,1	-	-0,2	-0,1
ÖDP	189	3,1	47	0,8	-	-	21	0,4	34	0,5	3,1	0,4	0,3
ALFA	-	-	35	0,6	-	-	-	-	-	-	-	0,6	0,6
AfD	-	-	590	9,4	-	-	-	-	282	4,1	-	9,4	5,3
III. Weg	-	-	4	0,1	-	-	-	-	-	-	-	0,1	0,1
DIE EINHEIT	-	-	2	0,0	-	-	-	-	-	-	-	0,0	0,0
Sonstige	-	-	-	-	-	-	11	0,2	27	0,4	-	-	-
Verbandsgemeinde Bad Breisig													
Wahlberechtigte	10.063		10.063		10.029		10.029		10.085				
Wähler / Wahlbeteiligung	6.514	64,7	6.514	64,7	5.767	57,5	5.767	57,5	7.115	70,6	7,2	7,2	-5,9
Ungültige Stimmen	100	1,5	70	1,1	163	2,8	110	1,9	92	1,3	-1,3	-0,8	-0,2
Gültige Stimmen	6.414	98,5	6.444	98,9	5.604	97,2	5.657	98,1	7.023	98,7	1,3	0,8	0,2
SPD	1.968	30,7	2.058	31,9	1.624	29,0	1.701	30,1	1.701	24,2	1,7	1,8	7,7
CDU	2.571	40,1	2.387	37,0	2.428	43,3	2.364	41,8	3.335	47,5	-3,2	-4,8	-10,5
GRÜNE	474	7,4	345	5,4	904	16,1	902	15,9	453	6,5	-8,7	-10,5	-1,1
FDP	458	7,1	399	6,2	409	7,3	236	4,2	399	5,7	-0,2	2,0	0,5
DIE LINKE	167	2,6	138	2,1	239	4,3	175	3,1	406	5,8	-1,7	-1,0	-3,7
FREIE WÄHLER	-	-	132	2,0	-	-	111	2,0	74	1,1	-	0,0	0,9
PIRATEN	-	-	65	1,0	-	-	71	1,3	172	2,4	-	-0,3	-1,4
NPD	-	-	28	0,4	-	-	44	0,8	53	0,8	-	-0,4	-0,4
REP	-	-	6	0,1	-	-	34	0,6	16	0,2	-	-0,5	-0,1
ÖDP	-	-	19	0,3	-	-	14	0,2	19	0,3	-	0,1	0,0
ALFA	-	-	29	0,5	-	-	-	-	-	-	-	0,5	0,5
AfD	776	12,1	834	12,9	-	-	-	-	366	5,2	12,1	12,9	7,7
III. Weg	-	-	1	0,0	-	-	-	-	-	-	-	0,0	0,0
DIE EINHEIT	-	-	3	0,0	-	-	-	-	-	-	-	0,0	0,0
Sonstige	-	-	-	-	-	-	5	0,1	29	0,4	-	-	-

T12 Landtagswahlergebnisse - Ergebnisse der Verbandsgemeinden

Merkmal	Landtagswahl 2016				Vergleichszahlen						Differenz zur		
	Wahlkreisstimmen		Landesstimmen		Landtagswahl 2011				BW 2013		LW 2011		BW 13
					Wahlkreisstimmen		Landesstimmen		Zweitstimmen		Wahlkreisstimmen	Landesstimmen	Zweitstimmen
	Anzahl	%	Anzahl	%	Anzahl	%	Anzahl	%	Anzahl	%	Prozentpunkte		
Verbandsgemeinde Brohlthal													
Wahlberechtigte	14.693		14.693		14.671		14.671		14.703				
Wähler / Wahlbeteiligung	10.478	71,3	10.478	71,3	9.148	62,4	9.148	62,4	11.096	75,5	8,9	8,9	-4,2
Ungültige Stimmen	164	1,6	104	1,0	259	2,8	160	1,7	156	1,4	-1,2	-0,7	-0,4
Gültige Stimmen	10.314	98,4	10.374	99,0	8.889	97,2	8.988	98,3	10.940	98,6	1,2	0,7	0,4
SPD	3.651	35,4	3.340	32,2	2.626	29,5	2.645	29,4	2.534	23,2	5,9	2,8	9,0
CDU	4.179	40,5	4.206	40,5	4.123	46,4	3.979	44,3	5.499	50,3	-5,9	-3,8	-9,8
GRÜNE	710	6,9	513	4,9	1.270	14,3	1.275	14,2	612	5,6	-7,4	-9,3	-0,7
FDP	588	5,7	558	5,4	549	6,2	396	4,4	613	5,6	-0,5	1,0	-0,2
DIE LINKE	313	3,0	252	2,4	321	3,6	261	2,9	587	5,4	-0,6	-0,5	-3,0
FREIE WÄHLER	-	-	317	3,1	-	-	170	1,9	126	1,2	-	1,2	1,9
PIRATEN	-	-	95	0,9	-	-	96	1,1	253	2,3	-	-0,2	-1,4
NPD	-	-	54	0,5	-	-	92	1,0	78	0,7	-	-0,5	-0,2
REP	-	-	11	0,1	-	-	24	0,3	18	0,2	-	-0,2	-0,1
ÖDP	-	-	32	0,3	-	-	35	0,4	38	0,3	-	-0,1	0,0
ALFA	-	-	48	0,5	-	-	-	-	-	-	-	0,5	0,5
AfD	873	8,5	943	9,1	-	-	-	-	538	4,9	8,5	9,1	4,2
III. Weg	-	-	1	0,0	-	-	-	-	-	-	-	0,0	0,0
DIE EINHEIT	-	-	4	0,0	-	-	-	-	-	-	-	0,0	0,0
Sonstige	-	-	-	-	-	-	15	0,2	44	0,4	-	-	-
Landkreis Altenkirchen (Westerwald)													
Verbandsgemeinde Altenkirchen (Westerwald)													
Wahlberechtigte	17.415		17.415		17.718		17.718		17.501				
Wähler / Wahlbeteiligung	11.319	65,0	11.319	65,0	10.036	56,6	10.036	56,6	12.070	69,0	8,4	8,4	-4,0
Ungültige Stimmen	360	3,2	138	1,2	242	2,4	157	1,6	188	1,6	0,8	-0,4	-0,4
Gültige Stimmen	10.959	96,8	11.181	98,8	9.794	97,6	9.879	98,4	11.882	98,4	-0,8	0,4	0,4
SPD	4.126	37,6	4.431	39,6	4.141	42,3	3.865	39,1	3.895	32,8	-4,7	0,5	6,8
CDU	3.543	32,3	3.041	27,2	3.220	32,9	2.994	30,3	4.706	39,6	-0,6	-3,1	-12,4
GRÜNE	799	7,3	606	5,4	1.672	17,1	1.791	18,1	876	7,4	-9,8	-12,7	-2,0
FDP	1.106	10,1	763	6,8	379	3,9	457	4,6	582	4,9	6,2	2,2	1,9
DIE LINKE	484	4,4	365	3,3	382	3,9	309	3,1	686	5,8	0,5	0,2	-2,5
FREIE WÄHLER	604	5,5	199	1,8	-	-	135	1,4	93	0,8	5,5	0,4	1,0
PIRATEN	297	2,7	105	0,9	-	-	98	1,0	261	2,2	2,7	-0,1	-1,3
NPD	-	-	49	0,4	-	-	100	1,0	101	0,9	-	-0,6	-0,5
REP	-	-	20	0,2	-	-	76	0,8	23	0,2	-	-0,6	0,0
ÖDP	-	-	36	0,3	-	-	37	0,4	28	0,2	-	-0,1	0,1
ALFA	-	-	66	0,6	-	-	-	-	-	-	-	0,6	0,6
AfD	-	-	1.465	13,1	-	-	-	-	572	4,8	-	13,1	8,3
III. Weg	-	-	9	0,1	-	-	-	-	-	-	-	0,1	0,1
DIE EINHEIT	-	-	26	0,2	-	-	-	-	-	-	-	0,2	0,2
Sonstige	-	-	-	-	-	-	17	0,2	59	0,5	-	-	-
Verbandsgemeinde Betzdorf													
Wahlberechtigte	11.233		11.233		11.502		11.502		11.423				
Wähler / Wahlbeteiligung	7.400	65,9	7.400	65,9	6.690	58,2	6.690	58,2	8.058	70,5	7,7	7,7	-4,6
Ungültige Stimmen	283	3,8	106	1,4	157	2,3	116	1,7	121	1,5	1,5	-0,3	-0,1
Gültige Stimmen	7.117	96,2	7.294	98,6	6.533	97,7	6.574	98,3	7.937	98,5	-1,5	0,3	0,1
SPD	2.672	37,5	2.483	34,0	2.538	38,8	2.073	31,5	2.278	28,7	-1,3	2,5	5,3
CDU	3.185	44,8	2.724	37,3	2.812	43,0	2.879	43,8	3.744	47,2	1,8	-6,5	-9,9
GRÜNE	306	4,3	300	4,1	617	9,4	868	13,2	419	5,3	-5,1	-9,1	-1,2
FDP	608	8,5	437	6,0	299	4,6	254	3,9	396	5,0	3,9	2,1	1,0
DIE LINKE	346	4,9	186	2,6	267	4,1	238	3,6	401	5,1	0,8	-1,0	-2,5
FREIE WÄHLER	-	-	86	1,2	-	-	70	1,1	62	0,8	-	0,1	0,4
PIRATEN	-	-	52	0,7	-	-	71	1,1	139	1,8	-	-0,4	-1,1
NPD	-	-	32	0,4	-	-	78	1,2	78	1,0	-	-0,8	-0,6
REP	-	-	26	0,4	-	-	25	0,4	14	0,2	-	0,0	0,2
ÖDP	-	-	15	0,2	-	-	11	0,2	12	0,2	-	0,0	0,0
ALFA	-	-	29	0,4	-	-	-	-	-	-	-	0,4	0,4
AfD	-	-	920	12,6	-	-	-	-	364	4,6	-	12,6	8,0
III. Weg	-	-	2	0,0	-	-	-	-	-	-	-	0,0	0,0
DIE EINHEIT	-	-	2	0,0	-	-	-	-	-	-	-	0,0	0,0
Sonstige	-	-	-	-	-	-	7	0,1	30	0,4	-	-	-

T12 Landtagswahlergebnisse - Ergebnisse der Verbandsgemeinden

Merkmal	Landtagswahl 2016				Vergleichszahlen						Differenz zur		
	Wahlkreisstimmen		Landesstimmen		Landtagswahl 2011				BW 2013		LW 2011		Zweitstimmen
					Wahlkreisstimmen		Landesstimmen		Zweitstimmen		Wahlkreisstimmen	Landesstimmen	
	Anzahl	%	Anzahl	%	Anzahl	%	Anzahl	%	Anzahl	%	Prozentpunkte		
Verbandsgemeinde Flammersfeld													
Wahlberechtigte	9.370		9.370		9.307		9.307		9.313				
Wähler / Wahlbeteiligung	6.440	68,7	6.440	68,7	5.671	60,9	5.671	60,9	6.766	72,7	7,8	7,8	-4,0
Ungültige Stimmen	214	3,3	74	1,1	182	3,2	113	2,0	107	1,6	0,1	-0,9	-0,5
Gültige Stimmen	6.226	96,7	6.366	98,9	5.489	96,8	5.558	98,0	6.659	98,4	-0,1	0,9	0,5
SPD	1.779	28,6	1.973	31,0	1.660	30,2	1.648	29,7	1.679	25,2	-1,6	1,3	5,8
CDU	2.808	45,1	2.434	38,2	2.486	45,3	2.309	41,5	3.242	48,7	-0,2	-3,3	-10,5
GRÜNE	401	6,4	313	4,9	908	16,5	921	16,6	411	6,2	-10,1	-11,7	-1,3
FDP	456	7,3	366	5,7	238	4,3	272	4,9	331	5,0	3,0	0,8	0,7
DIE LINKE	220	3,5	146	2,3	197	3,6	161	2,9	315	4,7	-0,1	-0,6	-2,4
FREIE WÄHLER	347	5,6	112	1,8	-	-	60	1,1	48	0,7	5,6	0,7	1,1
PIRATEN	215	3,5	73	1,1	-	-	69	1,2	148	2,2	3,5	-0,1	-1,1
NPD	-	-	52	0,8	-	-	59	1,1	62	0,9	-	-0,3	-0,1
REP	-	-	16	0,3	-	-	31	0,6	18	0,3	-	-0,3	0,0
ÖDP	-	-	21	0,3	-	-	13	0,2	13	0,2	-	0,1	0,1
ALFA	-	-	19	0,3	-	-	-	-	-	-	-	0,3	0,3
AfD	-	-	830	13,0	-	-	-	-	357	5,4	-	13,0	7,6
III. Weg	-	-	3	0,0	-	-	-	-	-	-	-	0,0	0,0
DIE EINHEIT	-	-	8	0,1	-	-	-	-	-	-	-	0,1	0,1
Sonstige	-	-	-	-	-	-	15	0,3	35	0,5	-	-	-
Verbandsgemeinde Gebhardshain													
Wahlberechtigte	8.659		8.659		8.721		8.721		8.727				
Wähler / Wahlbeteiligung	6.174	71,3	6.174	71,3	5.534	63,5	5.534	63,5	6.599	75,6	7,8	7,8	-4,3
Ungültige Stimmen	194	3,1	58	0,9	180	3,3	140	2,5	114	1,7	-0,2	-1,6	-0,8
Gültige Stimmen	5.980	96,9	6.116	99,1	5.354	96,7	5.394	97,5	6.485	98,3	0,2	1,6	0,8
SPD	1.446	24,2	1.568	25,6	1.381	25,8	1.307	24,2	1.406	21,7	-1,6	1,4	3,9
CDU	3.174	53,1	2.811	46,0	2.928	54,7	2.832	52,5	3.605	55,6	-1,6	-6,5	-9,6
GRÜNE	209	3,5	174	2,8	545	10,2	588	10,9	270	4,2	-6,7	-8,1	-1,4
FDP	382	6,4	347	5,7	267	5,0	229	4,2	272	4,2	1,4	1,5	1,5
DIE LINKE	186	3,1	142	2,3	233	4,4	194	3,6	320	4,9	-1,3	-1,3	-2,6
FREIE WÄHLER	434	7,3	149	2,4	-	-	88	1,6	81	1,2	7,3	0,8	1,2
PIRATEN	149	2,5	42	0,7	-	-	58	1,1	117	1,8	2,5	-0,4	-1,1
NPD	-	-	24	0,4	-	-	59	1,1	82	1,3	-	-0,7	-0,9
REP	-	-	12	0,2	-	-	20	0,4	12	0,2	-	-0,2	0,0
ÖDP	-	-	15	0,2	-	-	6	0,1	7	0,1	-	0,1	0,1
ALFA	-	-	39	0,6	-	-	-	-	-	-	-	0,6	0,6
AfD	-	-	789	12,9	-	-	-	-	287	4,4	-	12,9	8,5
III. Weg	-	-	1	0,0	-	-	-	-	-	-	-	0,0	0,0
DIE EINHEIT	-	-	3	0,0	-	-	-	-	-	-	-	0,0	0,0
Sonstige	-	-	-	-	-	-	13	0,2	26	0,4	-	-	-
Verbandsgemeinde Hamm (Sieg)													
Wahlberechtigte	9.394		9.394		9.549		9.549		9.441				
Wähler / Wahlbeteiligung	5.981	63,7	5.981	63,7	5.059	53,0	5.059	53,0	6.506	68,9	10,7	10,7	-5,2
Ungültige Stimmen	191	3,2	70	1,2	146	2,9	119	2,4	79	1,2	0,3	-1,2	0,0
Gültige Stimmen	5.790	96,8	5.911	98,8	4.913	97,1	4.940	97,6	6.427	98,8	-0,3	1,2	0,0
SPD	2.176	37,6	2.274	38,5	2.121	43,2	1.954	39,6	2.177	33,9	-5,6	-1,1	4,6
CDU	1.969	34,0	1.559	26,4	1.720	35,0	1.593	32,2	2.581	40,2	-1,0	-5,8	-13,8
GRÜNE	352	6,1	280	4,7	597	12,2	716	14,5	378	5,9	-6,1	-9,8	-1,2
FDP	366	6,3	287	4,9	175	3,6	198	4,0	220	3,4	2,7	0,9	1,5
DIE LINKE	307	5,3	182	3,1	300	6,1	266	5,4	422	6,6	-0,8	-2,3	-3,5
FREIE WÄHLER	407	7,0	118	2,0	-	-	38	0,8	38	0,6	7,0	1,2	1,4
PIRATEN	213	3,7	51	0,9	-	-	61	1,2	129	2,0	3,7	-0,3	-1,1
NPD	-	-	35	0,6	-	-	56	1,1	59	0,9	-	-0,5	-0,3
REP	-	-	13	0,2	-	-	35	0,7	13	0,2	-	-0,5	0,0
ÖDP	-	-	19	0,3	-	-	5	0,1	9	0,1	-	0,2	0,2
ALFA	-	-	32	0,5	-	-	-	-	-	-	-	0,5	0,5
AfD	-	-	1.040	17,6	-	-	-	-	367	5,7	-	17,6	11,9
III. Weg	-	-	3	0,1	-	-	-	-	-	-	-	0,1	0,1
DIE EINHEIT	-	-	18	0,3	-	-	-	-	-	-	-	0,3	0,3
Sonstige	-	-	-	-	-	-	18	0,4	34	0,5	-	-	-

T12 Landtagswahlergebnisse - Ergebnisse der Verbandsgemeinden

Merkmal	Landtagswahl 2016				Vergleichszahlen						Differenz zur		
	Wahlkreisstimmen		Landesstimmen		Landtagswahl 2011				BW 2013		LW 2011		BW 13
					Wahlkreisstimmen		Landesstimmen		Zweitstimmen		Wahlkreisstimmen	Landesstimmen	Zweitstimmen
	Anzahl	%	Anzahl	%	Anzahl	%	Anzahl	%	Anzahl	%	Prozentpunkte		
Verbandsgemeinde Herdorf-Daaden*													
Wahlberechtigte	14.022		14.022		14.496		14.496		14.358				
Wähler / Wahlbeteiligung	9.273	66,1	9.273	66,1	8.258	57,0	8.258	57,0	9.986	69,6	9,1	9,1	-3,5
Ungültige Stimmen	480	5,2	174	1,9	252	3,1	192	2,3	139	1,4	2,1	-0,4	0,5
Gültige Stimmen	8.793	94,8	9.099	98,1	8.006	96,9	8.066	97,7	9.847	98,6	-2,1	0,4	-0,5
SPD	3.776	42,9	3.164	34,8	2.912	36,4	2.884	35,8	3.034	30,8	6,5	-1,0	4,0
CDU	3.150	35,8	2.893	31,8	2.750	34,3	2.839	35,2	4.163	42,3	1,5	-3,4	-10,5
GRÜNE	347	3,9	301	3,3	882	11,0	1.034	12,8	503	5,1	-7,1	-9,5	-1,8
FDP	938	10,7	632	6,9	1.047	13,1	578	7,2	490	5,0	-2,4	-0,3	1,9
DIE LINKE	582	6,6	265	2,9	415	5,2	333	4,1	622	6,3	1,4	-1,2	-3,4
FREIE WÄHLER	-	-	117	1,3	-	-	100	1,2	85	0,9	-	0,1	0,4
PIRATEN	-	-	53	0,6	-	-	76	0,9	188	1,9	-	-0,3	-1,3
NPD	-	-	46	0,5	-	-	139	1,7	128	1,3	-	-1,2	-0,8
REP	-	-	13	0,1	-	-	44	0,5	11	0,1	-	-0,4	0,0
ÖDP	-	-	26	0,3	-	-	27	0,3	21	0,2	-	0,0	0,1
ALFA	-	-	64	0,7	-	-	-	-	-	-	-	0,7	0,7
AfD	-	-	1.512	16,6	-	-	-	-	536	5,4	-	16,6	11,2
III. Weg	-	-	5	0,1	-	-	-	-	-	-	-	0,1	0,1
DIE EINHEIT	-	-	8	0,1	-	-	-	-	-	-	-	0,1	0,1
Sonstige	-	-	-	-	-	-	12	0,1	66	0,7	-	-	-
Verbandsgemeinde Kirchen (Sieg)													
Wahlberechtigte	18.715		18.715		19.358		19.358		19.173				
Wähler / Wahlbeteiligung	12.194	65,2	12.194	65,2	10.838	56,0	10.838	56,0	14.099	73,5	9,2	9,2	-8,3
Ungültige Stimmen	485	4,0	176	1,4	293	2,7	197	1,8	177	1,3	1,3	-0,4	0,1
Gültige Stimmen	11.709	96,0	12.018	98,6	10.545	97,3	10.641	98,2	13.922	98,7	-1,3	0,4	-0,1
SPD	4.595	39,2	4.039	33,6	3.877	36,8	3.547	33,3	4.052	29,1	2,4	0,3	4,5
CDU	4.866	41,6	4.495	37,4	4.504	42,7	4.428	41,6	6.529	46,9	-1,1	-4,2	-9,5
GRÜNE	609	5,2	504	4,2	1.333	12,6	1.568	14,7	817	5,9	-7,4	-10,5	-1,7
FDP	1.019	8,7	754	6,3	467	4,4	400	3,8	595	4,3	4,3	2,5	2,0
DIE LINKE	620	5,3	344	2,9	364	3,5	309	2,9	669	4,8	1,8	0,0	-1,9
FREIE WÄHLER	-	-	129	1,1	-	-	77	0,7	74	0,5	-	0,4	0,6
PIRATEN	-	-	76	0,6	-	-	110	1,0	214	1,5	-	-0,4	-0,9
NPD	-	-	57	0,5	-	-	113	1,1	165	1,2	-	-0,6	-0,7
REP	-	-	32	0,3	-	-	40	0,4	24	0,2	-	-0,1	0,1
ÖDP	-	-	49	0,4	-	-	32	0,3	25	0,2	-	0,1	0,2
ALFA	-	-	92	0,8	-	-	-	-	-	-	-	0,8	0,8
AfD	-	-	1.425	11,9	-	-	-	-	700	5,0	-	11,9	6,9
III. Weg	-	-	12	0,1	-	-	-	-	-	-	-	0,1	0,1
DIE EINHEIT	-	-	10	0,1	-	-	-	-	-	-	-	0,1	0,1
Sonstige	-	-	-	-	-	-	17	0,2	58	0,4	-	-	-
Verbandsgemeinde Wissen													
Wahlberechtigte	11.880		11.880		11.872		11.872		11.704				
Wähler / Wahlbeteiligung	7.738	65,1	7.738	65,1	6.998	58,9	6.998	58,9	8.363	71,5	6,2	6,2	-6,4
Ungültige Stimmen	229	3,0	87	1,1	180	2,6	131	1,9	103	1,2	0,4	-0,8	-0,1
Gültige Stimmen	7.509	97,0	7.651	98,9	6.818	97,4	6.867	98,1	8.260	98,8	-0,4	0,8	0,1
SPD	2.043	27,2	2.181	28,5	2.252	33,0	1.978	28,8	2.117	25,6	-5,8	-0,3	2,9
CDU	3.729	49,7	3.310	43,3	3.353	49,2	3.307	48,2	4.243	51,4	0,5	-4,9	-8,1
GRÜNE	402	5,4	328	4,3	721	10,6	870	12,7	477	5,8	-5,2	-8,4	-1,5
FDP	407	5,4	394	5,1	205	3,0	198	2,9	358	4,3	2,4	2,2	0,8
DIE LINKE	279	3,7	179	2,3	287	4,2	246	3,6	396	4,8	-0,5	-1,3	-2,5
FREIE WÄHLER	418	5,6	185	2,4	-	-	98	1,4	90	1,1	5,6	1,0	1,3
PIRATEN	231	3,1	61	0,8	-	-	70	1,0	146	1,8	3,1	-0,2	-1,0
NPD	-	-	21	0,3	-	-	65	0,9	79	1,0	-	-0,6	-0,7
REP	-	-	10	0,1	-	-	23	0,3	10	0,1	-	-0,2	0,0
ÖDP	-	-	9	0,1	-	-	7	0,1	6	0,1	-	0,0	0,0
ALFA	-	-	36	0,5	-	-	-	-	-	-	-	0,5	0,5
AfD	-	-	929	12,1	-	-	-	-	303	3,7	-	12,1	8,4
III. Weg	-	-	4	0,1	-	-	-	-	-	-	-	0,1	0,1
DIE EINHEIT	-	-	4	0,1	-	-	-	-	-	-	-	0,1	0,1
Sonstige	-	-	-	-	-	-	5	0,1	35	0,4	-	-	-

* neue Gebietsstruktur gegenüber der Landtagswahl 2011; Vergleichsergebnisse wurden nach aktueller Gebietsstruktur berechnet

T12 Landtagswahlergebnisse - Ergebnisse der Verbandsgemeinden

Merkmal	Landtagswahl 2016				Vergleichszahlen						Differenz zur		
	Wahlkreisstimmen		Landesstimmen		Landtagswahl 2011		BW 2013		LW 2011		BW 13		
	Anzahl	%	Anzahl	%	Anzahl	%	Anzahl	%	Zweitstimmen	Wahlkreisstimmen	Landesstimmen	Zweitstimmen	
	Prozentpunkte												
Landkreis Alzey-Worms													
Verbandsgemeinde Alzey-Land													
Wahlberechtigte	19.152		19.152		19.179		19.179		19.219				
Wähler / Wahlbeteiligung	14.808	77,3	14.808	77,3	12.858	67,0	12.858	67,0	14.815	77,1	10,3	10,3	0,2
Ungültige Stimmen	294	2,0	234	1,6	322	2,5	301	2,3	290	2,0	-0,5	-0,7	-0,4
Gültige Stimmen	14.514	98,0	14.574	98,4	12.536	97,5	12.557	97,7	14.525	98,0	0,5	0,7	0,4
SPD	6.082	41,9	5.492	37,7	5.418	43,2	5.038	40,1	4.442	30,6	-1,3	-2,4	7,1
CDU	4.356	30,0	4.274	29,3	4.075	32,5	3.925	31,3	5.532	38,1	-2,5	-2,0	-8,8
GRÜNE	574	4,0	579	4,0	1.619	12,9	1.785	14,2	1.032	7,1	-8,9	-10,2	-3,1
FDP	839	5,8	826	5,7	520	4,1	542	4,3	950	6,5	1,7	1,4	-0,8
DIE LINKE	350	2,4	331	2,3	360	2,9	324	2,6	741	5,1	-0,5	-0,3	-2,8
FREIE WÄHLER	-	-	371	2,5	-	-	247	2,0	188	1,3	-	0,5	1,2
PIRATEN	-	-	85	0,6	-	-	178	1,4	270	1,9	-	-0,8	-1,3
NPD	-	-	120	0,8	399	3,2	318	2,5	300	2,1	-	-1,7	-1,3
REP	-	-	40	0,3	-	-	108	0,9	56	0,4	-	-0,6	-0,1
ÖDP	198	1,4	115	0,8	145	1,2	54	0,4	53	0,4	0,2	0,4	0,4
ALFA	-	-	74	0,5	-	-	-	-	-	-	-	0,5	0,5
AfD	2.115	14,6	2.241	15,4	-	-	-	-	882	6,1	14,6	15,4	9,3
III. Weg	-	-	11	0,1	-	-	-	-	-	-	-	0,1	0,1
DIE EINHEIT	-	-	15	0,1	-	-	-	-	-	-	-	0,1	0,1
Sonstige	-	-	-	-	-	-	38	0,3	79	0,5	-	-	-
Verbandsgemeinde Eich													
Wahlberechtigte	10.008		10.008		9.942		9.942		9.978				
Wähler / Wahlbeteiligung	7.030	70,2	7.030	70,2	6.228	62,6	6.228	62,6	7.253	72,7	7,6	7,6	-2,5
Ungültige Stimmen	358	5,1	97	1,4	218	3,5	148	2,4	131	1,8	1,6	-1,0	-0,4
Gültige Stimmen	6.672	94,9	6.933	98,6	6.010	96,5	6.080	97,6	7.122	98,2	-1,6	1,0	0,4
SPD	3.029	45,4	2.809	40,5	2.878	47,9	2.690	44,2	2.404	33,8	-2,5	-3,7	6,7
CDU	1.956	29,3	1.795	25,9	1.595	26,5	1.614	26,5	2.556	35,9	2,8	-0,6	-10,0
GRÜNE	421	6,3	269	3,9	901	15,0	901	14,8	504	7,1	-8,7	-10,9	-3,2
FDP	848	12,7	372	5,4	329	5,5	281	4,6	423	5,9	7,2	0,8	-0,5
DIE LINKE	418	6,3	138	2,0	-	-	127	2,1	319	4,5	6,3	-0,1	-2,5
FREIE WÄHLER	-	-	83	1,2	206	3,4	87	1,4	78	1,1	-	-0,2	0,1
PIRATEN	-	-	46	0,7	-	-	85	1,4	152	2,1	-	-0,7	-1,4
NPD	-	-	54	0,8	-	-	105	1,7	135	1,9	-	-0,9	-1,1
REP	-	-	32	0,5	-	-	142	2,3	64	0,9	-	-1,8	-0,4
ÖDP	-	-	23	0,3	101	1,7	37	0,6	23	0,3	-	-0,3	0,0
ALFA	-	-	58	0,8	-	-	-	-	-	-	-	0,8	0,8
AfD	-	-	1.238	17,9	-	-	-	-	420	5,9	-	17,9	12,0
III. Weg	-	-	9	0,1	-	-	-	-	-	-	-	0,1	0,1
DIE EINHEIT	-	-	7	0,1	-	-	-	-	-	-	-	0,1	0,1
Sonstige	-	-	-	-	-	-	11	0,2	44	0,6	-	-	-
Verbandsgemeinde Monsheim													
Wahlberechtigte	8.165		8.165		8.082		8.082		8.243				
Wähler / Wahlbeteiligung	6.195	75,9	6.195	75,9	5.490	67,9	5.490	67,9	6.353	77,1	8,0	8,0	-1,2
Ungültige Stimmen	301	4,9	74	1,2	219	4,0	139	2,5	92	1,4	0,9	-1,3	-0,2
Gültige Stimmen	5.894	95,1	6.121	98,8	5.271	96,0	5.351	97,5	6.261	98,6	-0,9	1,3	0,2
SPD	2.915	49,5	2.502	40,9	2.703	51,3	2.366	44,2	2.134	34,1	-1,8	-3,3	6,8
CDU	1.672	28,4	1.613	26,4	1.119	21,2	1.446	27,0	2.280	36,4	7,2	-0,6	-10,0
GRÜNE	394	6,7	307	5,0	583	11,1	719	13,4	451	7,2	-4,4	-8,4	-2,2
FDP	566	9,6	334	5,5	190	3,6	177	3,3	327	5,2	6,0	2,2	0,3
DIE LINKE	347	5,9	115	1,9	-	-	111	2,1	294	4,7	5,9	-0,2	-2,8
FREIE WÄHLER	-	-	163	2,7	642	12,2	307	5,7	111	1,8	-	-3,0	0,9
PIRATEN	-	-	37	0,6	-	-	72	1,3	121	1,9	-	-0,7	-1,3
NPD	-	-	45	0,7	-	-	74	1,4	109	1,7	-	-0,7	-1,0
REP	-	-	22	0,4	-	-	53	1,0	31	0,5	-	-0,6	-0,1
ÖDP	-	-	22	0,4	34	0,6	21	0,4	13	0,2	-	0,0	0,2
ALFA	-	-	24	0,4	-	-	-	-	-	-	-	0,4	0,4
AfD	-	-	925	15,1	-	-	-	-	371	5,9	-	15,1	9,2
III. Weg	-	-	6	0,1	-	-	-	-	-	-	-	0,1	0,1
DIE EINHEIT	-	-	6	0,1	-	-	-	-	-	-	-	0,1	0,1
Sonstige	-	-	-	-	-	-	5	0,1	19	0,3	-	-	-

T12 Landtagswahlergebnisse - Ergebnisse der Verbandsgemeinden

Merkmal	Landtagswahl 2016				Vergleichszahlen						Differenz zur			
	Wahlkreisstimmen		Landesstimmen		Landtagswahl 2011				BW 2013		LW 2011		BW 13	
					Wahlkreisstimmen		Landesstimmen		Zweitstimmen		Wahlkreisstimmen	Landesstimmen	Zweitstimmen	
	Anzahl	%	Anzahl	%	Anzahl	%	Anzahl	%	Anzahl	%	Prozentpunkte			
Verbandsgemeinde Wöllstein														
Wahlberechtigte	9.050		9.050		9.093		9.093		9.068					
Wähler / Wahlbeteiligung	6.844	75,6	6.844	75,6	6.041	66,4	6.041	66,4	6.846	75,5	9,2	9,2	0,1	
Ungültige Stimmen	136	2,0	98	1,4	133	2,2	106	1,8	122	1,8	-0,2	-0,4	-0,4	
Gültige Stimmen	6.708	98,0	6.746	98,6	5.908	97,8	5.935	98,2	6.724	98,2	0,2	0,4	0,4	
SPD	2.719	40,5	2.571	38,1	2.374	40,2	2.268	38,2	1.940	28,9	0,3	-0,1	9,2	
CDU	2.180	32,5	2.082	30,9	2.002	33,9	2.013	33,9	2.807	41,7	-1,4	-3,0	-10,8	
GRÜNE	364	5,4	313	4,6	780	13,2	872	14,7	487	7,2	-7,8	-10,1	-2,6	
FDP	368	5,5	417	6,2	406	6,9	263	4,4	436	6,5	-1,4	1,8	-0,3	
DIE LINKE	161	2,4	152	2,3	166	2,9	156	2,6	343	5,1	-4,5	-0,3	-2,8	
FREIE WÄHLER	-	-	112	1,7	-	-	77	1,3	72	1,1	-	0,4	0,6	
PIRATEN	-	-	52	0,8	-	-	107	1,8	155	2,3	-	-1,0	-1,5	
NPD	-	-	40	0,6	127	2,1	106	1,8	109	1,6	-	-1,2	-1,0	
REP	-	-	22	0,3	-	-	38	0,6	14	0,2	-	-0,3	0,1	
ÖDP	56	0,8	24	0,4	53	0,9	26	0,4	22	0,3	-0,1	0,0	0,1	
ALFA	-	-	34	0,5	-	-	-	-	-	-	-	0,5	0,5	
AfD	860	12,8	916	13,6	-	-	-	-	312	4,6	12,8	13,6	9,0	
III. Weg	-	-	10	0,1	-	-	-	-	-	-	-	0,1	0,1	
DIE EINHEIT	-	-	1	0,0	-	-	-	-	-	-	-	0,0	0,0	
Sonstige	-	-	-	-	-	-	9	0,2	27	0,4	-	-	-	
Verbandsgemeinde Wonnegau*														
Wahlberechtigte	15.945		15.945		15.885		15.885		15.820					
Wähler / Wahlbeteiligung	11.319	71,0	11.319	71,0	9.735	61,3	9.735	61,3	11.449	72,4	9,7	9,7	-1,4	
Ungültige Stimmen	679	6,0	211	1,9	349	3,6	213	2,2	212	1,9	2,4	-0,3	0,0	
Gültige Stimmen	10.640	94,0	11.108	98,1	9.386	96,4	9.522	97,8	11.237	98,1	-2,4	0,3	0,0	
SPD	4.317	40,6	3.940	35,5	3.935	41,9	3.654	38,4	3.388	30,2	-1,3	-2,9	5,3	
CDU	3.748	35,2	3.244	29,2	3.136	33,4	3.255	34,2	4.685	41,7	1,8	-5,0	-12,5	
GRÜNE	634	6,0	441	4,0	1.194	12,7	1.229	12,9	663	5,9	-6,7	-8,9	-1,9	
FDP	1.229	11,6	685	6,2	414	4,4	365	3,8	666	5,9	7,2	2,4	0,3	
DIE LINKE	712	6,7	254	2,3	-	-	240	2,5	490	4,4	6,7	-0,2	-2,1	
FREIE WÄHLER	-	-	226	2,0	526	5,6	218	2,3	131	1,2	-	-0,3	0,8	
PIRATEN	-	-	73	0,7	-	-	131	1,4	216	1,9	-	-0,7	-1,2	
NPD	-	-	99	0,9	-	-	200	2,1	192	1,7	-	-1,2	-0,8	
REP	-	-	22	0,2	-	-	128	1,3	39	0,3	-	-1,1	-0,1	
ÖDP	-	-	66	0,6	181	1,9	85	0,9	44	0,4	-	-0,3	0,2	
ALFA	-	-	77	0,7	-	-	-	-	-	-	-	0,7	0,7	
AfD	-	-	1.956	17,6	-	-	-	-	672	6,0	-	17,6	11,6	
III. Weg	-	-	7	0,1	-	-	-	-	-	-	-	0,1	0,1	
DIE EINHEIT	-	-	18	0,2	-	-	-	-	-	-	-	0,2	0,2	
Sonstige	-	-	-	-	-	-	17	0,2	51	0,5	-	-	-	
Verbandsgemeinde Wörrstadt														
Wahlberechtigte	21.472		21.472		21.299		21.299		21.268					
Wähler / Wahlbeteiligung	16.623	77,4	16.623	77,4	14.791	69,4	14.791	69,4	16.549	77,8	8,0	8,0	-0,4	
Ungültige Stimmen	281	1,7	210	1,3	520	3,5	397	2,7	238	1,4	-1,8	-1,4	-0,1	
Gültige Stimmen	16.342	98,3	16.413	98,7	14.271	96,5	14.394	97,3	16.311	98,6	1,8	1,4	0,1	
SPD	6.524	39,9	6.476	39,5	5.605	39,3	5.304	36,8	4.721	28,9	0,6	2,7	10,6	
CDU	5.345	32,7	4.965	30,3	5.047	35,4	4.898	34,0	6.501	39,9	-2,7	-3,7	-9,6	
GRÜNE	1.300	8,0	1.026	6,3	2.454	17,2	2.659	18,5	1.669	10,2	-9,2	-12,2	-3,9	
FDP	912	5,6	996	6,1	539	3,8	573	4,0	1.045	6,4	1,8	2,1	-0,3	
DIE LINKE	402	2,5	371	2,3	296	2,1	268	1,9	717	4,4	0,4	0,4	-2,1	
FREIE WÄHLER	-	-	254	1,5	-	-	115	0,8	143	0,9	-	0,7	0,6	
PIRATEN	-	-	119	0,7	-	-	261	1,8	387	2,4	-	-1,1	-1,7	
NPD	-	-	55	0,3	177	1,2	127	0,9	146	0,9	-	-0,6	-0,6	
REP	-	-	28	0,2	-	-	89	0,6	37	0,2	-	-0,4	0,0	
ÖDP	200	1,2	118	0,7	153	1,1	79	0,5	60	0,4	0,1	0,2	0,3	
ALFA	-	-	119	0,7	-	-	-	-	-	-	-	0,7	0,7	
AfD	1.659	10,2	1.868	11,4	-	-	-	-	823	5,0	10,2	11,4	6,4	
III. Weg	-	-	9	0,1	-	-	-	-	-	-	-	0,1	0,1	
DIE EINHEIT	-	-	9	0,1	-	-	-	-	-	-	-	0,1	0,1	
Sonstige	-	-	-	-	-	-	21	0,1	62	0,4	-	-	-	

* neue Gebietsstruktur gegenüber der Landtagswahl 2011; Vergleichsergebnisse wurden nach aktueller Gebietsstruktur berechnet

T12 Landtagswahlergebnisse - Ergebnisse der Verbandsgemeinden

Merkmal	Landtagswahl 2016				Vergleichszahlen						Differenz zur		
	Wahlkreisstimmen		Landesstimmen		Landtagswahl 2011		BW 2013		LW 2011		BW 13		
	Anzahl	%	Anzahl	%	Anzahl	%	Anzahl	%	Anzahl	%	Wahlkreisstimmen	Landesstimmen	Zweitstimmen
Prozentpunkte													
Landkreis Bad Dürkheim													
Verbandsgemeinde Deidesheim													
Wahlberechtigte	9.406		9.406		9.414		9.414		9.384				
Wähler / Wahlbeteiligung	7.417	78,9	7.417	78,9	6.867	72,9	6.867	72,9	7.492	79,8	6,0	6,0	-0,9
Ungültige Stimmen	158	2,1	113	1,5	157	2,3	139	2,0	89	1,2	-0,2	-0,5	0,3
Gültige Stimmen	7.259	97,9	7.304	98,5	6.710	97,7	6.728	98,0	7.403	98,8	0,2	0,5	-0,3
SPD	1.736	23,9	2.226	30,5	1.538	22,9	1.799	26,7	1.473	19,9	1,0	3,8	10,6
CDU	2.825	38,9	2.724	37,3	2.818	42,0	2.943	43,7	3.948	53,3	-3,1	-6,4	-16,0
GRÜNE	774	10,7	405	5,5	1.100	16,4	980	14,6	566	7,6	-5,7	-9,1	-2,1
FDP	494	6,8	540	7,4	237	3,5	226	3,4	445	6,0	3,3	4,0	1,4
DIE LINKE	109	1,5	82	1,1	105	1,6	91	1,4	217	2,9	-0,1	-0,3	-1,8
FREIE WÄHLER	555	7,6	268	3,7	802	12,0	433	6,4	146	2,0	-4,4	-2,7	1,7
PIRATEN	-	-	50	0,7	-	-	93	1,4	141	1,9	-	-0,7	-1,2
NPD	-	-	33	0,5	110	1,6	93	1,4	73	1,0	-	-0,9	-0,5
REP	-	-	10	0,1	-	-	44	0,7	21	0,3	-	-0,6	-0,2
ÖDP	-	-	16	0,2	-	-	17	0,3	22	0,3	-	-0,1	-0,1
ALFA	-	-	44	0,6	-	-	-	-	-	-	-	0,6	0,6
AfD	766	10,6	901	12,3	-	-	-	-	301	4,1	10,6	12,3	8,2
III. Weg	-	-	5	0,1	-	-	-	-	-	-	-	0,1	0,1
DIE EINHEIT	-	-	0	0,0	-	-	-	-	-	-	-	0,0	0,0
Sonstige	-	-	-	-	-	-	9	0,1	50	0,7	-	-	-
Verbandsgemeinde Freinsheim													
Wahlberechtigte	12.281		12.281		12.349		12.349		12.357				
Wähler / Wahlbeteiligung	9.400	76,5	9.400	76,5	8.716	70,6	8.716	70,6	9.824	79,5	5,9	5,9	-3,0
Ungültige Stimmen	110	1,2	70	0,7	171	2,0	137	1,6	134	1,4	-0,8	-0,9	-0,7
Gültige Stimmen	9.290	98,8	9.330	99,3	8.545	98,0	8.579	98,4	9.690	98,6	0,8	0,9	0,7
SPD	3.329	35,8	3.545	38,0	3.127	36,6	2.962	34,5	2.658	27,4	-0,8	3,5	10,6
CDU	2.990	32,2	2.713	29,1	2.920	34,2	2.850	33,2	4.071	42,0	-2,0	-4,1	-12,9
GRÜNE	489	5,3	446	4,8	1.084	12,7	1.315	15,3	786	8,1	-7,4	-10,5	-3,3
FDP	689	7,4	815	8,7	534	6,2	551	6,4	795	8,2	1,2	2,3	0,5
DIE LINKE	176	1,9	152	1,6	189	2,2	178	2,1	347	3,6	-0,3	-0,5	-2,0
FREIE WÄHLER	672	7,2	418	4,5	533	6,2	398	4,6	209	2,2	1,0	-0,1	2,3
PIRATEN	-	-	34	0,4	-	-	124	1,4	159	1,6	-	-1,0	-1,2
NPD	-	-	38	0,4	158	1,8	117	1,4	100	1,0	-	-1,0	-0,6
REP	-	-	26	0,3	-	-	46	0,5	27	0,3	-	-0,2	0,0
ÖDP	-	-	25	0,3	-	-	24	0,3	18	0,2	-	0,0	0,1
ALFA	-	-	49	0,5	-	-	-	-	-	-	-	0,5	0,5
AfD	945	10,2	1.057	11,3	-	-	-	-	469	4,8	10,2	11,3	6,5
III. Weg	-	-	9	0,1	-	-	-	-	-	-	-	0,1	0,1
DIE EINHEIT	-	-	3	0,0	-	-	-	-	-	-	-	0,0	0,0
Sonstige	-	-	-	-	-	-	14	0,2	51	0,5	-	-	-
Verbandsgemeinde Grünstadt-Land													
Wahlberechtigte	15.908		15.908		16.119		16.119		16.033				
Wähler / Wahlbeteiligung	12.453	78,3	12.453	78,3	11.027	68,4	11.027	68,4	12.680	79,1	9,9	9,9	-0,8
Ungültige Stimmen	242	1,9	173	1,4	284	2,6	233	2,1	232	1,8	-0,7	-0,7	-0,4
Gültige Stimmen	12.211	98,1	12.280	98,6	10.743	97,4	10.794	97,9	12.448	98,2	0,7	0,7	0,4
SPD	4.398	36,0	4.686	38,2	4.098	38,1	4.167	38,6	3.622	29,1	-2,1	-0,4	9,1
CDU	3.528	28,9	3.335	27,2	3.567	33,2	3.450	32,0	5.261	42,3	-4,3	-4,8	-15,1
GRÜNE	693	5,7	569	4,6	1.383	12,9	1.507	14,0	855	6,9	-7,2	-9,4	-2,3
FDP	692	5,7	772	6,3	422	3,9	404	3,7	680	5,5	1,8	2,6	0,8
DIE LINKE	319	2,6	253	2,1	306	2,8	267	2,5	562	4,5	-0,2	-0,4	-2,4
FREIE WÄHLER	965	7,9	458	3,7	735	6,8	512	4,7	234	1,9	1,1	-1,0	1,8
PIRATEN	-	-	85	0,7	-	-	192	1,8	280	2,2	-	-1,1	-1,5
NPD	-	-	76	0,6	232	2,2	193	1,8	178	1,4	-	-1,2	-0,8
REP	-	-	37	0,3	-	-	65	0,6	37	0,3	-	-0,3	0,0
ÖDP	-	-	32	0,3	-	-	19	0,2	22	0,2	-	0,1	0,1
ALFA	-	-	115	0,9	-	-	-	-	-	-	-	0,9	0,9
AfD	1.616	13,2	1.837	15,0	-	-	-	-	621	5,0	13,2	15,0	10,0
III. Weg	-	-	18	0,1	-	-	-	-	-	-	-	0,1	0,1
DIE EINHEIT	-	-	7	0,1	-	-	-	-	-	-	-	0,1	0,1
Sonstige	-	-	-	-	-	-	18	0,2	96	0,8	-	-	-

T12 Landtagswahlergebnisse - Ergebnisse der Verbandsgemeinden

Merkmal	Landtagswahl 2016				Vergleichszahlen						Differenz zur		
	Wahlkreisstimmen		Landesstimmen		Landtagswahl 2011				BW 2013		LW 2011		Zweitstimmen
					Wahlkreisstimmen		Landesstimmen		Zweitstimmen	Wahlkreisstimmen	Landesstimmen		
	Anzahl	%	Anzahl	%	Anzahl	%	Anzahl	%				Anzahl	%
Verbandsgemeinde Hettenleidelheim													
Wahlberechtigte	8.344		8.344		8.553		8.553		8.448				
Wähler / Wahlbeteiligung	6.042	72,4	6.042	72,4	5.593	65,4	5.593	65,4	6.307	74,7	7,0	7,0	-2,3
Ungültige Stimmen	266	4,4	99	1,6	155	2,8	160	2,9	130	2,1	1,6	-1,3	-0,5
Gültige Stimmen	5.776	95,6	5.943	98,4	5.438	97,2	5.433	97,1	6.177	97,9	-1,6	1,3	0,5
SPD	2.141	37,1	2.152	36,2	1.868	34,4	2.039	37,5	1.772	28,7	2,7	-1,3	7,5
CDU	2.009	34,8	1.790	30,1	2.152	39,6	1.827	33,6	2.622	42,4	-4,8	-3,5	-12,3
GRÜNE	330	5,7	282	4,7	658	12,1	746	13,7	443	7,2	-6,4	-9,0	-2,5
FDP	379	6,6	286	4,8	142	2,6	184	3,4	265	4,3	4,0	1,4	0,5
DIE LINKE	269	4,7	129	2,2	209	3,8	177	3,3	309	5,0	0,9	-1,1	-2,8
FREIE WÄHLER	648	11,2	175	2,9	279	5,1	211	3,9	123	2,0	6,1	-1,0	0,9
PIRATEN	-	-	48	0,8	-	-	82	1,5	140	2,3	-	-0,7	-1,5
NPD	-	-	49	0,8	130	2,4	97	1,8	96	1,6	-	-1,0	-0,8
REP	-	-	13	0,2	-	-	51	0,9	24	0,4	-	-0,7	-0,2
ÖDP	-	-	19	0,3	-	-	10	0,2	13	0,2	-	0,1	0,1
ALFA	-	-	32	0,5	-	-	-	-	-	-	-	0,5	0,5
AfD	-	-	958	16,1	-	-	-	-	340	5,5	-	16,1	10,6
III. Weg	-	-	5	0,1	-	-	-	-	-	-	-	0,1	0,1
DIE EINHEIT	-	-	5	0,1	-	-	-	-	-	-	-	0,1	0,1
Sonstige	-	-	-	-	-	-	9	0,2	30	0,5	-	-	-
Verbandsgemeinde Lambrecht (Pfalz)													
Wahlberechtigte	9.756		9.756		10.024		10.024		9.900				
Wähler / Wahlbeteiligung	6.825	70,0	6.825	70,0	6.384	63,7	6.384	63,7	6.900	69,7	6,3	6,3	0,3
Ungültige Stimmen	235	3,4	105	1,5	198	3,1	167	2,6	140	2,0	0,3	-1,1	-0,5
Gültige Stimmen	6.590	96,6	6.720	98,5	6.186	96,9	6.217	97,4	6.760	98,0	-0,3	1,1	0,5
SPD	2.404	36,5	2.692	40,1	2.464	39,8	2.674	43,0	2.056	30,4	-3,3	-2,9	9,7
CDU	2.046	31,0	1.704	25,4	1.978	32,0	1.826	29,4	2.794	41,3	-1,0	-4,0	-15,9
GRÜNE	333	5,1	250	3,7	704	11,4	728	11,7	441	6,5	-6,3	-8,0	-2,8
FDP	326	4,9	267	4,0	173	2,8	147	2,4	268	4,0	2,1	1,6	0,0
DIE LINKE	341	5,2	181	2,7	256	4,1	245	3,9	379	5,6	1,1	-1,2	-2,9
FREIE WÄHLER	1.140	17,3	354	5,3	440	7,1	291	4,7	194	2,9	10,2	0,6	2,4
PIRATEN	-	-	41	0,6	-	-	98	1,6	130	1,9	-	-1,0	-1,3
NPD	-	-	46	0,7	171	2,8	151	2,4	119	1,8	-	-1,7	-1,1
REP	-	-	22	0,3	-	-	39	0,6	28	0,4	-	-0,3	-0,1
ÖDP	-	-	24	0,4	-	-	13	0,2	11	0,2	-	0,2	0,2
ALFA	-	-	27	0,4	-	-	-	-	-	-	-	0,4	0,4
AfD	-	-	1.082	16,1	-	-	-	-	283	4,2	-	16,1	11,9
III. Weg	-	-	24	0,4	-	-	-	-	-	-	-	0,4	0,4
DIE EINHEIT	-	-	6	0,1	-	-	-	-	-	-	-	0,1	0,1
Sonstige	-	-	-	-	-	-	5	0,1	57	0,8	-	-	-
Verbandsgemeinde Wachenheim an der Weinstraße													
Wahlberechtigte	7.915		7.915		7.858		7.858		7.990				
Wähler / Wahlbeteiligung	6.297	79,6	6.297	79,6	5.855	74,5	5.855	74,5	6.564	82,2	5,1	5,1	-2,6
Ungültige Stimmen	59	0,9	57	0,9	103	1,8	77	1,3	53	0,8	-0,9	-0,4	0,1
Gültige Stimmen	6.238	99,1	6.240	99,1	5.752	98,2	5.778	98,7	6.511	99,2	0,9	0,4	-0,1
SPD	2.171	34,8	2.308	37,0	2.017	35,1	1.874	32,4	1.639	25,2	-0,3	4,6	11,8
CDU	1.997	32,0	1.943	31,1	2.001	34,8	2.006	34,7	2.924	44,9	-2,8	-3,6	-13,8
GRÜNE	420	6,7	346	5,5	861	15,0	1.006	17,4	587	9,0	-8,3	-11,9	-3,5
FDP	491	7,9	532	8,5	336	5,8	368	6,4	511	7,8	2,1	2,1	0,7
DIE LINKE	104	1,7	111	1,8	94	1,6	92	1,6	230	3,5	0,1	0,2	-1,7
FREIE WÄHLER	517	8,3	213	3,4	370	6,4	253	4,4	158	2,4	1,9	-1,0	1,0
PIRATEN	-	-	26	0,4	-	-	80	1,4	103	1,6	-	-1,0	-1,2
NPD	-	-	17	0,3	73	1,3	56	1,0	46	0,7	-	-0,7	-0,4
REP	-	-	11	0,2	-	-	23	0,4	15	0,2	-	-0,2	0,0
ÖDP	-	-	13	0,2	-	-	10	0,2	37	0,6	-	0,0	-0,4
ALFA	-	-	38	0,6	-	-	-	-	-	-	-	0,6	0,6
AfD	538	8,6	669	10,7	-	-	-	-	232	3,6	8,6	10,7	7,1
III. Weg	-	-	9	0,1	-	-	-	-	-	-	-	0,1	0,1
DIE EINHEIT	-	-	4	0,1	-	-	-	-	-	-	-	0,1	0,1
Sonstige	-	-	-	-	-	-	10	0,2	29	0,4	-	-	-

T12 Landtagswahlergebnisse - Ergebnisse der Verbandsgemeinden

Merkmal	Landtagswahl 2016				Vergleichszahlen						Differenz zur		
	Wahlkreisstimmen		Landesstimmen		Landtagswahl 2011				BW 2013		LW 2011		Zweitstimmen
					Wahlkreisstimmen		Landesstimmen		Zweitstimmen		Wahlkreisstimmen	Landesstimmen	
	Anzahl	%	Anzahl	%	Anzahl	%	Anzahl	%	Anzahl	%	Prozentpunkte		
Landkreis Bad Kreuznach													
Verbandsgemeinde Bad Kreuznach													
Wahlberechtigte	7.201		7.201		7.257		7.257		7.244				
Wähler / Wahlbeteiligung	5.596	77,7	5.596	77,7	5.005	69,0	5.005	69,0	5.661	78,1	8,7	8,7	-0,4
Ungültige Stimmen	107	1,9	59	1,1	97	1,9	80	1,6	85	1,5	0,0	-0,5	-0,4
Gültige Stimmen	5.489	98,1	5.537	98,9	4.908	98,1	4.925	98,4	5.576	98,5	0,0	0,5	0,4
SPD	2.126	38,7	2.052	37,1	1.815	37,0	1.868	37,9	1.600	28,7	1,7	-0,8	8,4
CDU	2.386	43,5	1.985	35,8	2.157	43,9	1.790	36,3	2.502	44,9	-0,4	-0,5	-9,1
GRÜNE	160	2,9	223	4,0	584	11,9	636	12,9	356	6,4	-9,0	-8,9	-2,4
FDP	255	4,6	372	6,7	195	4,0	281	5,7	373	6,7	0,6	1,0	0,0
DIE LINKE	134	2,4	96	1,7	157	3,2	109	2,2	217	3,9	-0,8	-0,5	-2,2
FREIE WÄHLER	290	5,3	128	2,3	-	-	65	1,3	65	1,2	5,3	1,0	1,1
PIRATEN	-	-	23	0,4	-	-	69	1,4	81	1,5	-	-1,0	-1,1
NPD	-	-	22	0,4	-	-	51	1,0	61	1,1	-	-0,6	-0,7
REP	-	-	10	0,2	-	-	29	0,6	6	0,1	-	-0,4	0,1
ÖDP	-	-	12	0,2	-	-	19	0,4	11	0,2	-	-0,2	0,0
ALFA	138	2,5	39	0,7	-	-	-	-	-	-	2,5	0,7	0,7
AfD	-	-	573	10,3	-	-	-	-	289	5,2	-	10,3	5,1
III. Weg	-	-	1	0,0	-	-	-	-	-	-	-	0,0	0,0
DIE EINHEIT	-	-	1	0,0	-	-	-	-	-	-	-	0,0	0,0
Sonstige	-	-	-	-	-	-	8	0,2	15	0,3	-	-	-
Verbandsgemeinde Bad Münster am Stein-Ebernburg*													
Wahlberechtigte	5.934		5.934		6.051		6.051		6.009				
Wähler / Wahlbeteiligung	4.757	80,2	4.757	80,2	4.384	72,5	4.384	72,5	4.779	79,5	7,7	7,7	0,7
Ungültige Stimmen	111	2,3	41	0,9	85	1,9	58	1,3	81	1,7	0,4	-0,4	-0,8
Gültige Stimmen	4.646	97,7	4.716	99,1	4.299	98,1	4.326	98,7	4.698	98,3	-0,4	0,4	0,8
SPD	1.794	38,6	1.874	39,7	1.594	37,1	1.724	39,9	1.489	31,7	1,5	-0,2	8,0
CDU	1.941	41,8	1.558	33,0	1.827	42,5	1.536	35,5	1.882	40,1	-0,7	-2,5	-7,1
GRÜNE	189	4,1	188	4,0	505	11,7	529	12,2	347	7,4	-7,6	-8,2	-3,4
FDP	262	5,6	303	6,4	239	5,6	247	5,7	292	6,2	0,0	0,7	0,2
DIE LINKE	143	3,1	99	2,1	134	3,1	91	2,1	222	4,7	0,0	0,0	-2,6
FREIE WÄHLER	235	5,1	92	2,0	-	-	38	0,9	44	0,9	5,1	1,1	1,1
PIRATEN	-	-	22	0,5	-	-	72	1,7	108	2,3	-	-1,2	-1,8
NPD	-	-	10	0,2	-	-	46	1,1	61	1,3	-	-0,9	-1,1
REP	-	-	7	0,1	-	-	28	0,6	9	0,2	-	-0,5	-0,1
ÖDP	-	-	11	0,2	-	-	12	0,3	6	0,1	-	-0,1	0,1
ALFA	82	1,8	27	0,6	-	-	-	-	-	-	1,8	0,6	0,6
AfD	-	-	521	11,0	-	-	-	-	209	4,4	-	11,0	6,6
III. Weg	-	-	2	0,0	-	-	-	-	-	-	-	0,0	0,0
DIE EINHEIT	-	-	2	0,0	-	-	-	-	-	-	-	0,0	0,0
Sonstige	-	-	-	-	-	-	3	0,1	29	0,6	-	-	-
Verbandsgemeinde Bad Sobernheim													
Wahlberechtigte	13.750		13.750		14.115		14.115		14.008				
Wähler / Wahlbeteiligung	10.304	74,9	10.304	74,9	9.254	65,6	9.254	65,6	10.362	74,0	9,3	9,3	0,9
Ungültige Stimmen	217	2,1	155	1,5	220	2,4	153	1,7	194	1,9	-0,3	-0,2	-0,4
Gültige Stimmen	10.087	97,9	10.149	98,5	9.034	97,6	9.101	98,3	10.168	98,1	0,3	0,2	0,4
SPD	4.434	44,0	4.329	42,7	4.030	44,6	3.981	43,7	3.492	34,3	-0,6	-1,0	8,4
CDU	2.970	29,4	3.043	30,0	2.927	32,4	3.009	33,1	3.808	37,5	-3,0	-3,1	-7,5
GRÜNE	646	6,4	465	4,6	1.381	15,3	1.188	13,1	762	7,5	-8,9	-8,5	-2,9
FDP	504	5,0	517	5,1	391	4,3	345	3,8	626	6,2	0,7	1,3	-1,1
DIE LINKE	220	2,2	208	2,0	305	3,4	245	2,7	554	5,4	-1,2	-0,7	-3,4
FREIE WÄHLER	329	3,3	224	2,2	-	-	95	1,0	112	1,1	3,3	1,2	1,1
PIRATEN	-	-	62	0,6	-	-	102	1,1	180	1,8	-	-0,5	-1,2
NPD	-	-	43	0,4	-	-	80	0,9	92	0,9	-	-0,5	-0,5
REP	-	-	19	0,2	-	-	25	0,3	20	0,2	-	-0,1	0,0
ÖDP	-	-	20	0,2	-	-	17	0,2	22	0,2	-	0,0	0,0
ALFA	-	-	41	0,4	-	-	-	-	-	-	-	0,4	0,4
AfD	984	9,8	1.161	11,4	-	-	-	-	458	4,5	9,8	11,4	6,9
III. Weg	-	-	12	0,1	-	-	-	-	-	-	-	0,1	0,1
DIE EINHEIT	-	-	5	0,0	-	-	-	-	-	-	-	0,0	0,0
Sonstige	-	-	-	-	-	-	14	0,2	42	0,4	-	-	-

* neue Gebietsstruktur gegenüber der Landtagswahl 2011; Vergleichsergebnisse wurden nach aktueller Gebietsstruktur berechnet

T12 Landtagswahlergebnisse - Ergebnisse der Verbandsgemeinden

Merkmal	Landtagswahl 2016				Vergleichszahlen						Differenz zur			
	Wahlkreisstimmen		Landesstimmen		Landtagswahl 2011				BW 2013		LW 2011		BW 13	
					Wahlkreisstimmen		Landesstimmen		Zweitstimmen		Wahlkreisstimmen	Landesstimmen	Zweitstimmen	
	Anzahl	%	Anzahl	%	Anzahl	%	Anzahl	%	Anzahl	%	Prozentpunkte			
Verbandsgemeinde Kirn-Land														
Wahlberechtigte	7.932		7.932		8.204		8.204		8.082					
Wähler / Wahlbeteiligung	6.099	76,9	6.099	76,9	5.502	67,1	5.502	67,1	6.115	75,7	9,8	9,8	1,2	
Ungültige Stimmen	106	1,7	83	1,4	157	2,9	107	1,9	126	2,1	-1,2	-0,5	-0,7	
Gültige Stimmen	5.993	98,3	6.016	98,6	5.345	97,1	5.395	98,1	5.989	97,9	1,2	0,5	0,7	
SPD	2.772	46,3	2.802	46,6	2.957	55,3	2.599	48,2	2.314	38,6	-9,0	-1,6	8,0	
CDU	1.591	26,5	1.633	27,1	1.489	27,9	1.643	30,5	2.108	35,2	-1,4	-3,4	-8,1	
GRÜNE	184	3,1	183	3,0	452	8,5	602	11,2	313	5,2	-5,4	-8,2	-2,2	
FDP	395	6,6	276	4,6	204	3,8	146	2,7	289	4,8	2,8	1,9	-0,2	
DIE LINKE	167	2,8	147	2,4	243	4,5	179	3,3	366	6,1	-1,7	-0,9	-3,7	
FREIE WÄHLER	212	3,5	124	2,1	-	-	71	1,3	72	1,2	3,5	0,8	0,9	
PIRATEN	-	-	23	0,4	-	-	38	0,7	103	1,7	-	-0,3	-1,3	
NPD	-	-	34	0,6	-	-	71	1,3	86	1,4	-	-0,7	-0,8	
REP	-	-	10	0,2	-	-	28	0,5	16	0,3	-	-0,3	-0,1	
ÖDP	-	-	11	0,2	-	-	8	0,1	15	0,3	-	0,1	-0,1	
ALFA	-	-	12	0,2	-	-	-	-	-	-	-	0,2	0,2	
AfD	672	11,2	742	12,3	-	-	-	-	281	4,7	11,2	12,3	7,6	
III. Weg	-	-	9	0,1	-	-	-	-	-	-	-	0,1	0,1	
DIE EINHEIT	-	-	10	0,2	-	-	-	-	-	-	-	0,2	0,2	
Sonstige	-	-	-	-	-	-	10	0,2	26	0,4	-	-	-	
Verbandsgemeinde Langenlonsheim														
Wahlberechtigte	10.511		10.511		10.468		10.468		10.521					
Wähler / Wahlbeteiligung	7.982	75,9	7.982	75,9	7.233	69,1	7.233	69,1	7.981	75,9	6,8	6,8	0,0	
Ungültige Stimmen	181	2,3	96	1,2	174	2,4	131	1,8	123	1,5	-0,1	-0,6	-0,3	
Gültige Stimmen	7.801	97,7	7.886	98,8	7.059	97,6	7.102	98,2	7.858	98,5	0,1	0,6	0,3	
SPD	2.617	33,5	2.747	34,8	2.315	32,8	2.467	34,7	2.030	25,8	0,7	0,1	9,0	
CDU	3.662	46,9	2.949	37,4	3.336	47,3	2.730	38,4	3.625	46,1	-0,4	-1,0	-8,7	
GRÜNE	363	4,7	360	4,6	966	13,7	1.041	14,7	598	7,6	-9,0	-10,1	-3,0	
FDP	364	4,7	562	7,1	260	3,7	413	5,8	504	6,4	1,0	1,3	0,7	
DIE LINKE	224	2,9	174	2,2	182	2,6	140	2,0	342	4,4	0,3	0,2	-2,2	
FREIE WÄHLER	396	5,1	145	1,8	-	-	76	1,1	74	0,9	5,1	0,7	0,9	
PIRATEN	-	-	41	0,5	-	-	101	1,4	141	1,8	-	-0,9	-1,3	
NPD	-	-	23	0,3	-	-	75	1,1	71	0,9	-	-0,8	-0,6	
REP	-	-	13	0,2	-	-	25	0,4	9	0,1	-	-0,2	0,1	
ÖDP	-	-	19	0,2	-	-	28	0,4	13	0,2	-	-0,2	0,0	
ALFA	175	2,2	34	0,4	-	-	-	-	-	-	2,2	0,4	0,4	
AfD	-	-	810	10,3	-	-	-	-	430	5,5	-	10,3	4,8	
III. Weg	-	-	2	0,0	-	-	-	-	-	-	-	0,0	0,0	
DIE EINHEIT	-	-	7	0,1	-	-	-	-	-	-	-	0,1	0,1	
Sonstige	-	-	-	-	-	-	6	0,1	21	0,3	-	-	-	
Verbandsgemeinde Meisenheim														
Wahlberechtigte	6.410		6.410		6.737		6.737		6.541					
Wähler / Wahlbeteiligung	4.613	72,0	4.613	72,0	4.278	63,5	4.278	63,5	4.829	73,8	8,5	8,5	-1,8	
Ungültige Stimmen	95	2,1	70	1,5	139	3,2	84	2,0	144	3,0	-1,1	-0,5	-1,5	
Gültige Stimmen	4.518	97,9	4.543	98,5	4.139	96,8	4.194	98,0	4.685	97,0	1,1	0,5	1,5	
SPD	2.056	45,5	2.024	44,6	2.029	49,0	2.021	48,2	1.847	39,4	-3,5	-3,6	5,2	
CDU	1.235	27,3	1.197	26,3	1.347	32,5	1.260	30,0	1.586	33,9	-5,2	-3,7	-7,6	
GRÜNE	195	4,3	174	3,8	486	11,7	505	12,0	316	6,7	-7,4	-8,2	-2,9	
FDP	240	5,3	255	5,6	133	3,2	137	3,3	244	5,2	2,1	2,3	0,4	
DIE LINKE	102	2,3	96	2,1	144	3,5	106	2,5	250	5,3	-1,2	-0,4	-3,2	
FREIE WÄHLER	115	2,5	66	1,5	-	-	34	0,8	35	0,7	2,5	0,7	0,8	
PIRATEN	-	-	27	0,6	-	-	42	1,0	88	1,9	-	-0,4	-1,3	
NPD	-	-	19	0,4	-	-	56	1,3	61	1,3	-	-0,9	-0,9	
REP	-	-	4	0,1	-	-	18	0,4	9	0,2	-	-0,3	-0,1	
ÖDP	-	-	10	0,2	-	-	12	0,3	12	0,3	-	-0,1	-0,1	
ALFA	-	-	16	0,4	-	-	-	-	-	-	-	0,4	0,4	
AfD	575	12,7	648	14,3	-	-	-	-	213	4,5	12,7	14,3	9,8	
III. Weg	-	-	5	0,1	-	-	-	-	-	-	-	0,1	0,1	
DIE EINHEIT	-	-	2	0,0	-	-	-	-	-	-	-	0,0	0,0	
Sonstige	-	-	-	-	-	-	3	0,1	24	0,5	-	-	-	

T12 Landtagswahlergebnisse - Ergebnisse der Verbandsgemeinden

Merkmal	Landtagswahl 2016				Vergleichszahlen						Differenz zur			
	Wahlkreisstimmen		Landesstimmen		Landtagswahl 2011				BW 2013		LW 2011		Zweitstimmen	
					Wahlkreisstimmen		Landesstimmen		Zweitstimmen		Wahlkreisstimmen	Landesstimmen		
	Anzahl	%	Anzahl	%	Anzahl	%	Anzahl	%	Anzahl	%	Prozentpunkte			
Verbandsgemeinde Rüdesheim														
Wahlberechtigte	19.839		19.839		19.785		19.785		19.823					
Wähler / Wahlbeteiligung	15.727	79,3	15.727	79,3	14.241	72,0	14.241	72,0	15.672	79,1	7,3	7,3	0,2	
Ungültige Stimmen	341	2,2	222	1,4	404	2,8	225	1,6	225	1,4	-0,6	-0,2	0,0	
Gültige Stimmen	15.386	97,8	15.505	98,6	13.837	97,2	14.016	98,4	15.447	98,6	0,6	0,2	0,0	
SPD	5.581	36,3	5.731	37,0	5.373	38,8	5.255	37,5	4.512	29,2	-2,5	-0,5	7,8	
CDU	6.069	39,4	5.964	38,5	5.843	42,2	5.741	41,0	7.014	45,4	-2,8	-2,5	-6,9	
GRÜNE	750	4,9	613	4,0	1.696	12,3	1.680	12,0	1.017	6,6	-7,4	-8,0	-2,6	
FDP	768	5,0	791	5,1	487	3,5	407	2,9	775	5,0	1,5	2,2	0,1	
DIE LINKE	292	1,9	248	1,6	438	3,2	308	2,2	693	4,5	-1,3	-0,6	-2,9	
FREIE WÄHLER	541	3,5	341	2,2	-	-	203	1,4	194	1,3	3,5	0,8	0,9	
PIRATEN	-	-	63	0,4	-	-	173	1,2	286	1,9	-	-0,8	-1,5	
NPD	-	-	49	0,3	-	-	137	1,0	152	1,0	-	-0,7	-0,7	
REP	-	-	27	0,2	-	-	62	0,4	41	0,3	-	-0,2	-0,1	
ÖDP	-	-	37	0,2	-	-	40	0,3	33	0,2	-	-0,1	0,0	
ALFA	-	-	71	0,5	-	-	-	-	-	-	-	0,5	0,5	
AfD	1.385	9,0	1.551	10,0	-	-	-	-	671	4,3	9,0	10,0	5,7	
III. Weg	-	-	10	0,1	-	-	-	-	-	-	-	0,1	0,1	
DIE EINHEIT	-	-	9	0,1	-	-	-	-	-	-	-	0,1	0,1	
Sonstige	-	-	-	-	-	-	10	0,1	59	0,4	-	-	-	
Verbandsgemeinde Stromberg														
Wahlberechtigte	7.391		7.391		7.479		7.479		7.394					
Wähler / Wahlbeteiligung	5.677	76,8	5.677	76,8	5.054	67,6	5.054	67,6	5.680	76,8	9,2	9,2	0,0	
Ungültige Stimmen	149	2,6	96	1,7	134	2,7	115	2,3	98	1,7	-0,1	-0,6	0,0	
Gültige Stimmen	5.528	97,4	5.581	98,3	4.920	97,3	4.939	97,7	5.582	98,3	0,1	0,6	0,0	
SPD	1.879	34,0	1.932	34,6	1.633	33,2	1.647	33,3	1.464	26,2	0,8	1,3	8,4	
CDU	2.410	43,6	1.929	34,6	2.227	45,3	1.851	37,5	2.464	44,1	-1,7	-2,9	-9,5	
GRÜNE	261	4,7	266	4,8	767	15,6	813	16,5	394	7,1	-10,9	-11,7	-2,3	
FDP	286	5,2	351	6,3	148	3,0	250	5,1	297	5,3	2,2	1,2	1,0	
DIE LINKE	235	4,3	166	3,0	145	2,9	136	2,8	323	5,8	1,4	0,2	-2,8	
FREIE WÄHLER	310	5,6	118	2,1	-	-	62	1,3	65	1,2	5,6	0,8	0,9	
PIRATEN	-	-	36	0,6	-	-	80	1,6	131	2,3	-	-1,0	-1,7	
NPD	-	-	25	0,4	-	-	51	1,0	61	1,1	-	-0,6	-0,7	
REP	-	-	9	0,2	-	-	31	0,6	10	0,2	-	-0,4	0,0	
ÖDP	-	-	15	0,3	-	-	16	0,3	17	0,3	-	0,0	0,0	
ALFA	147	2,7	32	0,6	-	-	-	-	-	-	2,7	0,6	0,6	
AfD	-	-	693	12,4	-	-	-	-	329	5,9	-	12,4	6,5	
III. Weg	-	-	7	0,1	-	-	-	-	-	-	-	0,1	0,1	
DIE EINHEIT	-	-	2	0,0	-	-	-	-	-	-	-	0,0	0,0	
Sonstige	-	-	-	-	-	-	2	0,0	27	0,5	-	-	-	
Landkreis Bernkastel-Wittlich														
Verbandsgemeinde Bernkastel-Kues*														
Wahlberechtigte	22.126		22.126		22.603		22.603		22.422					
Wähler / Wahlbeteiligung	16.229	73,3	16.229	73,3	14.495	64,1	14.495	64,1	16.508	73,6	9,2	9,2	-0,3	
Ungültige Stimmen	476	2,9	257	1,6	524	3,6	473	3,3	286	1,7	-0,7	-1,7	-0,1	
Gültige Stimmen	15.753	97,1	15.972	98,4	13.971	96,4	14.022	96,7	16.222	98,3	0,7	1,7	0,1	
SPD	4.583	29,1	5.334	33,4	3.676	26,3	4.291	30,6	3.639	22,4	2,8	2,8	11,0	
CDU	6.912	43,9	6.110	38,3	6.642	47,5	5.813	41,5	8.005	49,3	-3,6	-3,2	-11,0	
GRÜNE	867	5,5	667	4,2	2.007	14,4	2.013	14,4	1.015	6,3	-8,9	-10,2	-2,1	
FDP	1.571	10,0	1.322	8,3	738	5,3	808	5,8	1.213	7,5	4,7	2,5	0,8	
DIE LINKE	558	3,5	406	2,5	430	3,1	341	2,4	807	5,0	0,4	0,1	-2,5	
FREIE WÄHLER	853	5,4	307	1,9	478	3,4	352	2,5	207	1,3	2,0	-0,6	0,6	
PIRATEN	-	-	107	0,7	-	-	150	1,1	306	1,9	-	-0,4	-1,2	
NPD	-	-	46	0,3	-	-	83	0,6	127	0,8	-	-0,3	-0,5	
REP	-	-	16	0,1	-	-	50	0,4	14	0,1	-	-0,3	0,0	
ÖDP	323	2,1	123	0,8	-	-	22	0,2	77	0,5	2,1	0,6	0,3	
ALFA	-	-	80	0,5	-	-	-	-	-	-	-	0,5	0,5	
AfD	-	-	1.436	9,0	-	-	-	-	717	4,4	-	9,0	4,6	
III. Weg	-	-	3	0,0	-	-	-	-	-	-	-	0,0	0,0	
DIE EINHEIT	-	-	15	0,1	-	-	-	-	-	-	-	0,1	0,1	
Pestemer	86	0,0	-	-	-	-	-	-	-	-	0,0	-	-	
Sonstige	-	-	-	-	-	-	99	0,7	95	0,6	-	-	-	

* neue Gebietsstruktur gegenüber der Landtagswahl 2011; Vergleichsergebnisse wurden nach aktueller Gebietsstruktur berechnet

T12 Landtagswahlergebnisse - Ergebnisse der Verbandsgemeinden

Merkmal	Landtagswahl 2016				Vergleichszahlen						Differenz zur		
	Wahlkreisstimmen		Landesstimmen		Landtagswahl 2011		BW 2013		Zweitstimmen		LW 2011	BW 13	
	Anzahl	%	Anzahl	%	Anzahl	%	Anzahl	%	Anzahl	%	Wahlkreisstimmen	Landesstimmen	Zweitstimmen
	Prozentpunkte												
Verbandsgemeinde Thalfang am Erbeskopf													
Wahlberechtigte	5.872		5.872		6.033		6.033		5.973				
Wähler / Wahlbeteiligung	4.441	75,6	4.441	75,6	4.228	70,1	4.228	70,1	4.534	75,9	5,5	5,5	-0,3
Ungültige Stimmen	157	3,5	97	2,2	158	3,7	203	4,8	91	2,0	-0,2	-2,6	0,2
Gültige Stimmen	4.284	96,5	4.344	97,8	4.070	96,3	4.025	95,2	4.443	98,0	0,2	2,6	-0,2
SPD	1.917	44,7	1.750	40,3	2.152	52,9	1.720	42,7	1.281	28,8	-8,2	-2,4	11,5
CDU	1.255	29,3	1.341	30,9	1.188	29,2	1.354	33,6	2.014	45,3	0,1	-2,7	-14,4
GRÜNE	121	2,8	137	3,2	314	7,7	407	10,1	195	4,4	-4,9	-6,9	-1,2
FDP	293	6,8	270	6,2	140	3,4	178	4,4	257	5,8	3,4	1,8	0,4
DIE LINKE	155	3,6	143	3,3	138	3,4	114	2,8	272	6,1	0,2	0,5	-2,8
FREIE WÄHLER	290	6,8	102	2,3	138	3,4	92	2,3	76	1,7	3,4	0,0	0,6
PIRATEN	-	-	23	0,5	-	-	74	1,8	73	1,6	-	-1,3	-1,1
NPD	-	-	13	0,3	-	-	46	1,1	40	0,9	-	-0,8	-0,6
REP	-	-	8	0,2	-	-	23	0,6	4	0,1	-	-0,4	0,1
ÖDP	31	0,7	18	0,4	-	-	9	0,2	12	0,3	0,7	0,2	0,1
ALFA	-	-	24	0,6	-	-	-	-	-	-	-	0,6	0,6
AfD	-	-	509	11,7	-	-	-	-	194	4,4	-	11,7	7,3
III. Weg	-	-	4	0,1	-	-	-	-	-	-	-	0,1	0,1
DIE EINHEIT	-	-	2	0,0	-	-	-	-	-	-	-	0,0	0,0
Pestemer	222	0,0	-	-	-	-	-	-	-	-	0,0	-	-
Sonstige	-	-	-	-	-	-	8	0,2	25	0,6	-	-	-
Verbandsgemeinde Traben-Trarbach*													
Wahlberechtigte	13.741		13.741		14.336		14.336		14.059				
Wähler / Wahlbeteiligung	9.682	70,5	9.682	70,5	8.679	60,5	8.679	60,5	10.187	72,5	10,0	10,0	-2,0
Ungültige Stimmen	199	2,1	175	1,8	273	3,1	227	2,6	182	1,8	-1,0	-0,8	0,0
Gültige Stimmen	9.483	97,9	9.507	98,2	8.406	96,9	8.452	97,4	10.005	98,2	1,0	0,8	0,0
SPD	3.221	34,0	3.310	34,8	2.595	30,9	2.752	32,6	2.539	25,4	3,1	2,2	9,4
CDU	3.455	36,4	3.416	35,9	3.657	43,5	3.490	41,3	4.707	47,0	-7,1	-5,4	-11,1
GRÜNE	415	4,4	380	4,0	1.114	13,3	1.068	12,6	607	6,1	-8,9	-8,6	-2,1
FDP	800	8,4	808	8,5	485	5,8	475	5,6	766	7,7	2,6	2,9	0,8
DIE LINKE	226	2,4	230	2,4	259	3,1	228	2,7	497	5,0	-0,7	-0,3	-2,6
FREIE WÄHLER	278	2,9	171	1,8	296	3,5	220	2,6	117	1,2	-0,6	-0,8	0,6
PIRATEN	-	-	55	0,6	-	-	88	1,0	201	2,0	-	-0,4	-1,4
NPD	-	-	58	0,6	-	-	75	0,9	84	0,8	-	-0,3	-0,2
REP	-	-	5	0,1	-	-	24	0,3	9	0,1	-	-0,2	0,0
ÖDP	129	1,4	61	0,6	-	-	17	0,2	39	0,4	1,4	0,4	0,2
ALFA	-	-	42	0,4	-	-	-	-	-	-	-	0,4	0,4
AfD	959	10,1	957	10,1	-	-	-	-	387	3,9	10,1	10,1	6,2
III. Weg	-	-	6	0,1	-	-	-	-	-	-	-	0,1	0,1
DIE EINHEIT	-	-	8	0,1	-	-	-	-	-	-	-	0,1	0,1
Sonstige	-	-	-	-	-	-	15	0,2	52	0,5	-	-	-
Verbandsgemeinde Wittlich-Land*													
Wahlberechtigte	23.303		23.303		23.353		23.353		23.281				
Wähler / Wahlbeteiligung	17.081	73,3	17.081	73,3	14.805	63,4	14.805	63,4	17.458	75,0	9,9	9,9	-1,7
Ungültige Stimmen	318	1,9	204	1,2	627	4,2	467	3,2	319	1,8	-2,3	-2,0	-0,6
Gültige Stimmen	16.763	98,1	16.877	98,8	14.178	95,8	14.338	96,8	17.139	98,2	2,3	2,0	0,6
SPD	4.551	27,1	5.208	30,9	3.626	25,6	3.939	27,5	3.591	21,0	1,5	3,4	9,9
CDU	6.854	40,9	7.083	42,0	6.513	45,9	6.429	44,8	9.138	53,3	-5,0	-2,8	-11,3
GRÜNE	845	5,0	664	3,9	1.966	13,9	1.893	13,2	1.042	6,1	-8,9	-9,3	-2,2
FDP	1.325	7,9	1.008	6,0	812	5,7	642	4,5	900	5,3	2,2	1,5	0,7
DIE LINKE	373	2,2	355	2,1	362	2,6	297	2,1	736	4,3	-0,4	0,0	-2,2
FREIE WÄHLER	1.008	6,0	440	2,6	899	6,3	664	4,6	289	1,7	-0,3	-2,0	0,9
PIRATEN	-	-	80	0,5	-	-	165	1,2	363	2,1	-	-0,7	-1,6
NPD	-	-	62	0,4	-	-	130	0,9	136	0,8	-	-0,5	-0,4
REP	-	-	34	0,2	-	-	60	0,4	34	0,2	-	-0,2	0,0
ÖDP	138	0,8	113	0,7	-	-	40	0,3	53	0,3	0,8	0,4	0,4
ALFA	-	-	67	0,4	-	-	-	-	-	-	-	0,4	0,4
AfD	1.669	10,0	1.747	10,4	-	-	-	-	755	4,4	10,0	10,4	6,0
III. Weg	-	-	4	0,0	-	-	-	-	-	-	-	0,0	0,0
DIE EINHEIT	-	-	12	0,1	-	-	-	-	-	-	-	0,1	0,1
Sonstige	-	-	-	-	-	-	79	0,6	102	0,6	-	-	-

* neue Gebietsstruktur gegenüber der Landtagswahl 2011; Vergleichsergebnisse wurden nach aktueller Gebietsstruktur berechnet

T12 Landtagswahlergebnisse - Ergebnisse der Verbandsgemeinden

Merkmal	Landtagswahl 2016				Vergleichszahlen						Differenz zur		
	Wahlkreisstimmen		Landesstimmen		Landtagswahl 2011				BW 2013		LW 2011		Zweitstimmen
					Wahlkreisstimmen		Landesstimmen		Zweitstimmen		Wahlkreisstimmen	Landesstimmen	
	Anzahl	%	Anzahl	%	Anzahl	%	Anzahl	%	Anzahl	%	Prozentpunkte		
Landkreis Birkenfeld													
Verbandsgemeinde Baumholder													
Wahlberechtigte	7.267		7.267		7.745		7.745		7.472				
Wähler / Wahlbeteiligung	5.016	69,0	5.016	69,0	4.362	56,3	4.362	56,3	5.058	67,7	12,7	12,7	1,3
Ungültige Stimmen	247	4,9	130	2,6	144	3,3	79	1,8	118	2,3	1,6	0,8	0,3
Gültige Stimmen	4.769	95,1	4.886	97,4	4.218	96,7	4.283	98,2	4.940	97,7	-1,6	-0,8	-0,3
SPD	2.034	42,7	1.987	40,7	1.919	45,5	1.875	43,8	1.619	32,8	-2,8	-3,1	7,9
CDU	1.357	28,5	1.578	32,3	1.529	36,2	1.670	39,0	2.098	42,5	-7,7	-6,7	-10,2
GRÜNE	180	3,8	125	2,6	369	8,7	296	6,9	181	3,7	-4,9	-4,3	-1,1
FDP	252	5,3	205	4,2	145	3,4	128	3,0	186	3,8	1,9	1,2	0,4
DIE LINKE	124	2,6	106	2,2	199	4,7	148	3,5	304	6,2	-2,1	-1,3	-4,0
FREIE WÄHLER	243	5,1	170	3,5	-	-	37	0,9	104	2,1	5,1	2,6	1,4
PIRATEN	-	-	28	0,6	-	-	51	1,2	95	1,9	-	-0,6	-1,3
NPD	-	-	25	0,5	-	-	45	1,1	78	1,6	-	-0,6	-1,1
REP	-	-	12	0,2	-	-	22	0,5	5	0,1	-	-0,3	0,1
ÖDP	-	-	10	0,2	-	-	6	0,1	5	0,1	-	0,1	0,1
ALFA	-	-	25	0,5	-	-	-	-	-	-	-	0,5	0,5
AfD	486	10,2	605	12,4	-	-	-	-	234	4,7	10,2	12,4	7,7
III. Weg	-	-	1	0,0	-	-	-	-	-	-	-	0,0	0,0
DIE EINHEIT	-	-	9	0,2	-	-	-	-	-	-	-	0,2	0,2
Friedenskämpfer	93	0,0	-	-	57	1,4	-	-	-	-	0,0	-	-
Sonstige	-	-	-	-	-	-	5	0,1	31	0,6	-	-	-
Verbandsgemeinde Birkenfeld													
Wahlberechtigte	15.123		15.123		15.490		15.490		15.330				
Wähler / Wahlbeteiligung	10.232	67,7	10.232	67,7	8.849	57,1	8.849	57,1	10.450	68,2	10,6	10,6	-0,5
Ungültige Stimmen	323	3,2	213	2,1	230	2,6	192	2,2	250	2,4	0,6	-0,1	-0,3
Gültige Stimmen	9.909	96,8	10.019	97,9	8.619	97,4	8.657	97,8	10.200	97,6	-0,6	0,1	0,3
SPD	4.292	43,3	4.033	40,3	3.830	44,4	3.515	40,6	3.264	32,0	-1,1	-0,3	8,3
CDU	2.599	26,2	2.939	29,3	2.812	32,6	3.105	35,9	3.973	39,0	-6,4	-6,6	-9,7
GRÜNE	539	5,4	384	3,8	1.097	12,7	1.035	12,0	551	5,4	-7,3	-8,2	-1,6
FDP	577	5,8	556	5,5	282	3,3	232	2,7	446	4,4	2,5	2,8	1,1
DIE LINKE	356	3,6	338	3,4	495	5,7	407	4,7	684	6,7	-2,1	-1,3	-3,3
FREIE WÄHLER	378	3,8	249	2,5	0	0,0	104	1,2	428	4,2	3,8	1,3	-1,7
PIRATEN	-	-	79	0,8	-	-	90	1,0	212	2,1	-	-0,2	-1,3
NPD	-	-	63	0,6	-	-	92	1,1	108	1,1	-	-0,5	-0,5
REP	-	-	22	0,2	-	-	38	0,4	15	0,1	-	-0,2	0,1
ÖDP	-	-	25	0,2	-	-	13	0,2	22	0,2	-	0,0	0,0
ALFA	-	-	41	0,4	-	-	-	-	-	-	-	0,4	0,4
AfD	977	9,9	1.265	12,6	-	-	-	-	453	4,4	9,9	12,6	8,2
III. Weg	-	-	12	0,1	-	-	-	-	-	-	-	0,1	0,1
DIE EINHEIT	-	-	13	0,1	-	-	-	-	-	-	-	0,1	0,1
Friedenskämpfer	191	0,0	-	-	103	1,2	-	-	-	-	0,0	-	-
Sonstige	-	-	-	-	-	-	26	0,3	44	0,4	-	-	-
Verbandsgemeinde Herrstein													
Wahlberechtigte	13.132		13.132		13.738		13.738		13.439				
Wähler / Wahlbeteiligung	9.474	72,1	9.474	72,1	8.485	61,8	8.485	61,8	9.741	72,5	10,3	10,3	-0,4
Ungültige Stimmen	186	2,0	104	1,1	211	2,5	135	1,6	176	1,8	-0,5	-0,5	-0,7
Gültige Stimmen	9.288	98,0	9.370	98,9	8.274	97,5	8.350	98,4	9.565	98,2	0,5	0,5	0,7
SPD	3.414	36,8	3.636	38,8	3.123	37,7	3.153	37,8	2.941	30,7	-0,9	1,0	8,1
CDU	2.870	30,9	3.111	33,2	3.009	36,4	3.227	38,6	4.080	42,7	-5,5	-5,4	-9,5
GRÜNE	647	7,0	333	3,6	1.195	14,4	998	12,0	489	5,1	-7,4	-8,4	-1,5
FDP	841	9,1	643	6,9	470	5,7	336	4,0	524	5,5	3,4	2,9	1,4
DIE LINKE	239	2,6	237	2,5	375	4,5	322	3,9	585	6,1	-1,9	-1,4	-3,6
FREIE WÄHLER	204	2,2	125	1,3	-	-	74	0,9	128	1,3	2,2	0,4	0,0
PIRATEN	-	-	52	0,6	-	-	78	0,9	145	1,5	-	-0,3	-0,9
NPD	-	-	63	0,7	-	-	90	1,1	124	1,3	-	-0,4	-0,6
REP	-	-	12	0,1	-	-	35	0,4	15	0,2	-	-0,3	-0,1
ÖDP	-	-	16	0,2	-	-	18	0,2	11	0,1	-	0,0	0,1
ALFA	-	-	28	0,3	-	-	-	-	-	-	-	0,3	0,3
AfD	955	10,3	1.102	11,8	-	-	-	-	460	4,8	10,3	11,8	7,0
III. Weg	-	-	2	0,0	-	-	-	-	-	-	-	0,0	0,0
DIE EINHEIT	-	-	10	0,1	-	-	-	-	-	-	-	0,1	0,1
Friedenskämpfer	118	0,0	-	-	102	1,2	-	-	-	-	0,0	-	-
Sonstige	-	-	-	-	-	-	19	0,2	63	0,7	-	-	-

T12 Landtagswahlergebnisse - Ergebnisse der Verbandsgemeinden

Merkmal	Landtagswahl 2016				Vergleichszahlen						Differenz zur			
	Wahlkreisstimmen		Landesstimmen		Landtagswahl 2011				BW 2013		LW 2011		BW 13	
					Wahlkreisstimmen		Landesstimmen		Zweitstimmen		Wahlkreisstimmen	Landesstimmen	Zweitstimmen	
	Anzahl	%	Anzahl	%	Anzahl	%	Anzahl	%	Anzahl	%	Prozentpunkte			
Verbandsgemeinde Rhauen														
Wahlberechtigte	5.851		5.851		5.992		5.992		5.946					
Wähler / Wahlbeteiligung	3.974	67,9	3.974	67,9	3.341	55,8	3.341	55,8	4.018	67,6	12,1	12,1	0,3	
Ungültige Stimmen	94	2,4	59	1,5	87	2,6	66	2,0	96	2,4	-0,2	-0,5	-0,9	
Gültige Stimmen	3.880	97,6	3.915	98,5	3.254	97,4	3.275	98,0	3.922	97,6	0,2	0,5	0,9	
SPD	1.544	39,8	1.565	40,0	1.289	39,6	1.235	37,7	1.125	28,7	0,2	2,3	11,3	
CDU	1.223	31,5	1.282	32,7	1.235	38,0	1.299	39,7	1.687	43,0	-6,5	-7,0	-10,3	
GRÜNE	174	4,5	116	3,0	410	12,6	389	11,9	216	5,5	-8,1	-8,9	-2,5	
FDP	283	7,3	262	6,7	161	4,9	141	4,3	261	6,7	2,4	2,4	0,0	
DIE LINKE	110	2,8	89	2,3	135	4,1	96	2,9	227	5,8	-1,3	-0,6	-3,5	
FREIE WÄHLER	93	2,4	64	1,6	-	-	35	1,1	43	1,1	2,4	0,5	0,5	
PIRATEN	-	-	17	0,4	-	-	24	0,7	73	1,9	-	-0,3	-1,5	
NPD	-	-	12	0,3	-	-	26	0,8	49	1,2	-	-0,5	-0,9	
REP	-	-	13	0,3	-	-	18	0,5	5	0,1	-	-0,2	0,2	
ÖDP	-	-	10	0,3	-	-	6	0,2	13	0,3	-	0,1	0,0	
ALFA	-	-	17	0,4	-	-	-	-	-	-	-	0,4	0,4	
AfD	424	10,9	455	11,6	-	-	-	-	188	4,8	10,9	11,6	6,8	
III. Weg	-	-	3	0,1	-	-	-	-	-	-	-	0,1	0,1	
DIE EINHEIT	-	-	10	0,3	-	-	-	-	-	-	-	0,3	0,3	
Friedenskämpfer	29	0,0	-	-	24	0,7	-	-	-	-	0,0	-	-	
Sonstige	-	-	-	-	-	-	6	0,2	35	0,9	-	-	-	
Landkreis Cochem-Zell														
Verbandsgemeinde Cochem*														
Wahlberechtigte	15.633		15.633		16.329		16.329		16.003					
Wähler / Wahlbeteiligung	11.522	73,7	11.522	73,7	11.277	69,1	11.277	69,1	12.239	76,5	4,6	4,6	-2,8	
Ungültige Stimmen	270	2,3	153	1,3	422	3,7	328	2,9	195	1,6	-1,4	-1,6	-0,3	
Gültige Stimmen	11.252	97,7	11.369	98,7	10.855	96,3	10.949	97,1	12.044	98,4	1,4	1,6	0,3	
SPD	3.277	29,1	3.555	31,3	3.232	29,8	3.391	31,0	2.528	21,0	-0,7	0,3	10,3	
CDU	5.855	52,0	5.099	44,9	5.859	54,0	5.189	47,4	6.768	56,2	-2,0	-2,5	-11,3	
GRÜNE	547	4,9	406	3,6	978	9,0	1.147	10,5	587	4,9	-4,1	-6,9	-1,3	
FDP	748	6,6	867	7,6	502	4,6	539	4,9	770	6,4	2,0	2,7	1,2	
DIE LINKE	-	-	201	1,8	284	2,6	250	2,3	452	3,8	-	-0,5	-2,0	
FREIE WÄHLER	-	-	147	1,3	-	-	182	1,7	124	1,0	-	-0,4	0,3	
PIRATEN	-	-	50	0,4	-	-	103	0,9	174	1,4	-	-0,5	-1,0	
NPD	-	-	34	0,3	-	-	64	0,6	82	0,7	-	-0,3	-0,4	
REP	-	-	19	0,2	-	-	38	0,3	18	0,1	-	-0,1	0,1	
ÖDP	-	-	30	0,3	-	-	34	0,3	42	0,3	-	0,0	0,0	
ALFA	-	-	44	0,4	-	-	-	-	-	-	-	0,4	0,4	
AfD	825	7,3	910	8,0	-	-	-	-	460	3,8	7,3	8,0	4,2	
III. Weg	-	-	3	0,0	-	-	-	-	-	-	-	0,0	0,0	
DIE EINHEIT	-	-	4	0,0	-	-	-	-	-	-	-	0,0	0,0	
Sonstige	-	-	-	-	-	-	12	0,1	39	0,3	-	-	-	
Verbandsgemeinde Kaisersesch*														
Wahlberechtigte	12.407		12.407		12.497		12.497		12.400					
Wähler / Wahlbeteiligung	8.836	71,2	8.836	71,2	7.640	61,1	7.640	61,1	9.153	73,8	10,1	10,1	-2,6	
Ungültige Stimmen	186	2,1	106	1,2	233	3,0	152	2,0	134	1,5	-0,9	-0,8	-0,3	
Gültige Stimmen	8.650	97,9	8.730	98,8	7.407	97,0	7.488	98,0	9.019	98,5	0,9	0,8	0,3	
SPD	2.978	34,4	2.968	34,0	2.379	32,1	2.487	33,2	2.013	22,3	2,3	0,8	11,7	
CDU	3.905	45,1	3.604	41,3	3.466	46,8	3.265	43,6	4.949	54,9	-1,7	-2,3	-13,6	
GRÜNE	485	5,6	344	3,9	945	12,8	891	11,9	478	5,3	-7,2	-8,0	-1,4	
FDP	485	5,6	480	5,5	379	5,1	342	4,6	385	4,3	0,5	0,9	1,2	
DIE LINKE	-	-	242	2,8	238	3,2	180	2,4	441	4,9	-	0,4	-2,1	
FREIE WÄHLER	-	-	100	1,1	-	-	96	1,3	66	0,7	-	-0,2	0,4	
PIRATEN	-	-	59	0,7	-	-	82	1,1	173	1,9	-	-0,4	-1,2	
NPD	-	-	42	0,5	-	-	64	0,9	66	0,7	-	-0,4	-0,2	
REP	-	-	11	0,1	-	-	33	0,4	7	0,1	-	-0,3	0,0	
ÖDP	-	-	21	0,2	-	-	36	0,5	21	0,2	-	-0,3	0,0	
ALFA	-	-	25	0,3	-	-	-	-	-	-	-	0,3	0,3	
AfD	797	9,2	827	9,5	-	-	-	-	385	4,3	9,2	9,5	5,2	
III. Weg	-	-	2	0,0	-	-	-	-	-	-	-	0,0	0,0	
DIE EINHEIT	-	-	5	0,1	-	-	-	-	-	-	-	0,1	0,1	
Sonstige	-	-	-	-	-	-	12	0,2	35	0,4	-	-	-	

* geänderte Gebietsstruktur gegenüber der Landtagswahl 2011; Vergleichsergebnisse wurden nach aktueller Gebietsstruktur berechnet

T12 Landtagswahlergebnisse - Ergebnisse der Verbandsgemeinden

Merkmal	Landtagswahl 2016				Vergleichszahlen						Differenz zur		
	Wahlkreisstimmen		Landesstimmen		Landtagswahl 2011				BW 2013		LW 2011		Zweitstimmen
					Wahlkreisstimmen		Landesstimmen		Zweitstimmen		Wahlkreisstimmen	Landesstimmen	
	Anzahl	%	Anzahl	%	Anzahl	%	Anzahl	%	Anzahl	%	Prozentpunkte		
Verbandsgemeinde Ulmen													
Wahlberechtigte	8.682		8.682		8.852		8.852		8.800				
Wähler / Wahlbeteiligung	6.036	69,5	6.036	69,5	5.636	63,7	5.636	63,7	6.547	74,4	5,8	5,8	-4,9
Ungültige Stimmen	144	2,4	86	1,4	170	3,0	150	2,7	130	2,0	-0,6	-1,3	-0,6
Gültige Stimmen	5.892	97,6	5.950	98,6	5.466	97,0	5.486	97,3	6.417	98,0	0,6	1,3	0,6
SPD	1.485	25,2	1.577	26,5	1.455	26,6	1.467	26,7	1.191	18,6	-1,4	-0,2	7,9
CDU	3.236	54,9	2.867	48,2	3.069	56,1	2.853	52,0	3.839	59,8	-1,2	-3,8	-11,6
GRÜNE	224	3,8	179	3,0	498	9,1	522	9,5	238	3,7	-5,3	-6,5	-0,7
FDP	386	6,6	429	7,2	291	5,3	274	5,0	368	5,7	1,3	2,2	1,5
DIE LINKE	-	-	116	1,9	153	2,8	109	2,0	205	3,2	-	-0,1	-1,3
FREIE WÄHLER	-	-	61	1,0	-	-	99	1,8	52	0,8	-	-0,8	0,2
PIRATEN	-	-	40	0,7	-	-	77	1,4	118	1,8	-	-0,7	-1,1
NPD	-	-	29	0,5	-	-	44	0,8	56	0,9	-	-0,3	-0,4
REP	-	-	7	0,1	-	-	20	0,4	8	0,1	-	-0,3	0,0
ÖDP	-	-	11	0,2	-	-	11	0,2	15	0,2	-	0,0	0,0
ALFA	-	-	17	0,3	-	-	-	-	-	-	-	0,3	0,3
AfD	561	9,5	611	10,3	-	-	-	-	290	4,5	9,5	10,3	5,8
III. Weg	-	-	0	0,0	-	-	-	-	-	-	-	0,0	0,0
DIE EINHEIT	-	-	6	0,1	-	-	-	-	-	-	-	0,1	0,1
Sonstige	-	-	-	-	-	-	10	0,2	37	0,6	-	-	-
Verbandsgemeinde Zell (Mosel)													
Wahlberechtigte	12.416		12.416		12.992		12.992		12.732				
Wähler / Wahlbeteiligung	8.561	69,0	8.561	69,0	8.237	63,4	8.237	63,4	9.288	73,0	5,6	5,6	-4,0
Ungültige Stimmen	250	2,9	170	2,0	302	3,7	234	2,8	167	1,8	-0,8	-0,8	0,2
Gültige Stimmen	8.311	97,1	8.391	98,0	7.935	96,3	8.003	97,2	9.121	98,2	0,8	0,8	-0,2
SPD	2.610	31,4	2.706	32,2	2.408	30,3	2.446	30,6	1.964	21,5	1,1	1,6	10,7
CDU	3.680	44,3	3.426	40,8	4.095	51,6	3.719	46,5	4.879	53,5	-7,3	-5,7	-12,7
GRÜNE	437	5,3	279	3,3	778	9,8	849	10,6	441	4,8	-4,5	-7,3	-1,5
FDP	782	9,4	653	7,8	401	5,1	408	5,1	621	6,8	4,3	2,7	1,0
DIE LINKE	-	-	176	2,1	253	3,2	190	2,4	423	4,6	-	-0,3	-2,5
FREIE WÄHLER	-	-	108	1,3	-	-	176	2,2	110	1,2	-	-0,9	0,1
PIRATEN	-	-	35	0,4	-	-	84	1,0	176	1,9	-	-0,6	-1,5
NPD	-	-	36	0,4	-	-	66	0,8	90	1,0	-	-0,4	-0,6
REP	-	-	9	0,1	-	-	31	0,4	12	0,1	-	-0,3	0,0
ÖDP	-	-	16	0,2	-	-	17	0,2	29	0,3	-	0,0	-0,1
ALFA	-	-	26	0,3	-	-	-	-	-	-	-	0,3	0,3
AfD	802	9,6	907	10,8	-	-	-	-	333	3,7	9,6	10,8	7,1
III. Weg	-	-	2	0,0	-	-	-	-	-	-	-	0,0	0,0
DIE EINHEIT	-	-	12	0,1	-	-	-	-	-	-	-	0,1	0,1
Sonstige	-	-	-	-	-	-	17	0,2	43	0,5	-	-	-
Donnersberkreis													
Verbandsgemeinde Aلسenz-Obermoschel													
Wahlberechtigte	5.340		5.340		5.591		5.591		5.522				
Wähler / Wahlbeteiligung	3.926	73,5	3.926	73,5	3.562	63,7	3.562	63,7	4.008	72,6	9,8	9,8	0,9
Ungültige Stimmen	150	3,8	58	1,5	90	2,5	87	2,4	80	2,0	1,3	-0,9	-0,5
Gültige Stimmen	3.776	96,2	3.868	98,5	3.472	97,5	3.475	97,6	3.928	98,0	-1,3	0,9	0,5
SPD	1.507	39,9	1.605	41,5	1.455	41,9	1.520	43,7	1.351	34,4	-2,0	-2,2	7,1
CDU	1.219	32,3	1.013	26,2	1.202	34,6	1.025	29,5	1.290	32,8	-2,3	-3,3	-6,6
GRÜNE	248	6,6	164	4,2	368	10,6	411	11,8	280	7,1	-4,0	-7,6	-2,9
FDP	250	6,6	206	5,3	101	2,9	153	4,4	216	5,5	3,7	0,9	-0,2
DIE LINKE	187	5,0	109	2,8	114	3,3	127	3,7	288	7,3	1,7	-0,9	-4,5
FREIE WÄHLER	365	9,7	72	1,9	56	1,6	44	1,3	57	1,5	8,1	0,6	0,4
PIRATEN	-	-	34	0,9	59	1,7	67	1,9	99	2,5	-	-1,0	-1,6
NPD	-	-	38	1,0	117	3,4	112	3,2	94	2,4	-	-2,2	-1,4
REP	-	-	5	0,1	-	-	7	0,2	9	0,2	-	-0,1	-0,1
ÖDP	-	-	8	0,2	-	-	6	0,2	10	0,3	-	0,0	-0,1
ALFA	-	-	14	0,4	-	-	-	-	-	-	-	0,4	0,4
AfD	-	-	590	15,3	-	-	-	-	207	5,3	-	15,3	10,0
III. Weg	-	-	10	0,3	-	-	-	-	-	-	-	0,3	0,3
DIE EINHEIT	-	-	0	0,0	-	-	-	-	-	-	-	0,0	0,0
Sonstige	-	-	-	-	-	-	3	0,1	27	0,7	-	-	-

T12 Landtagswahlergebnisse - Ergebnisse der Verbandsgemeinden

Merkmal	Landtagswahl 2016				Vergleichszahlen						Differenz zur		
	Wahlkreisstimmen		Landesstimmen		Landtagswahl 2011				BW 2013		LW 2011		BW 13
					Wahlkreisstimmen		Landesstimmen		Zweitstimmen		Wahlkreisstimmen	Landesstimmen	Zweitstimmen
	Anzahl	%	Anzahl	%	Anzahl	%	Anzahl	%	Anzahl	%	Prozentpunkte		
Verbandsgemeinde Eisenberg (Pfalz)													
Wahlberechtigte	9.658		9.658		9.776		9.776		9.730				
Wähler / Wahlbeteiligung	6.521	67,5	6.521	67,5	5.920	60,6	5.920	60,6	6.908	71,0	6,9	6,9	-3,5
Ungültige Stimmen	244	3,7	99	1,5	148	2,5	152	2,6	134	1,9	1,2	-1,1	-0,4
Gültige Stimmen	6.277	96,3	6.422	98,5	5.772	97,5	5.768	97,4	6.774	98,1	-1,2	1,1	0,4
SPD	2.838	45,2	2.721	42,4	2.750	47,6	2.725	47,2	2.501	36,9	-2,4	-4,8	5,5
CDU	1.542	24,6	1.395	21,7	1.573	27,3	1.467	25,4	2.304	34,0	-2,7	-3,7	-12,3
GRÜNE	348	5,5	268	4,2	641	11,1	729	12,6	428	6,3	-5,6	-8,4	-2,1
FDP	330	5,3	286	4,5	110	1,9	149	2,6	266	3,9	3,4	1,9	0,6
DIE LINKE	405	6,5	192	3,0	216	3,7	205	3,6	379	5,6	2,8	-0,6	-2,6
FREIE WÄHLER	814	13,0	278	4,3	226	3,9	195	3,4	146	2,2	9,1	0,9	2,1
PIRATEN	-	-	52	0,8	117	2,0	106	1,8	186	2,7	-	-1,0	-1,9
NPD	-	-	69	1,1	139	2,4	128	2,2	161	2,4	-	-1,1	-1,3
REP	-	-	17	0,3	-	-	42	0,7	36	0,5	-	-0,4	-0,2
ÖDP	-	-	20	0,3	-	-	15	0,3	13	0,2	-	0,0	0,1
ALFA	-	-	34	0,5	-	-	-	-	-	-	-	0,5	0,5
AfD	-	-	1.063	16,6	-	-	-	-	308	4,5	-	16,6	12,1
III. Weg	-	-	16	0,2	-	-	-	-	-	-	-	0,2	0,2
DIE EINHEIT	-	-	11	0,2	-	-	-	-	-	-	-	0,2	0,2
Sonstige	-	-	-	-	-	-	7	0,1	46	0,7	-	-	-
Verbandsgemeinde Göllheim													
Wahlberechtigte	9.384		9.384		9.491		9.491		9.469				
Wähler / Wahlbeteiligung	6.728	71,7	6.728	71,7	6.120	64,5	6.120	64,5	6.929	73,2	7,2	7,2	-1,5
Ungültige Stimmen	211	3,1	96	1,4	116	1,9	121	2,0	115	1,7	1,2	-0,6	-0,3
Gültige Stimmen	6.517	96,9	6.632	98,6	6.004	98,1	5.999	98,0	6.814	98,3	-1,2	0,6	0,3
SPD	2.057	31,6	2.403	36,2	2.146	35,7	2.365	39,4	2.064	30,3	-4,1	-3,2	5,9
CDU	2.024	31,1	1.754	26,4	2.050	34,1	1.798	30,0	2.693	39,5	-3,0	-3,6	-13,1
GRÜNE	584	9,0	308	4,6	695	11,6	788	13,1	468	6,9	-2,6	-8,5	-2,3
FDP	391	6,0	366	5,5	109	1,8	187	3,1	298	4,4	4,2	2,4	1,1
DIE LINKE	323	5,0	171	2,6	178	3,0	159	2,7	368	5,4	2,0	-0,1	-2,8
FREIE WÄHLER	1.138	17,5	336	5,1	521	8,7	344	5,7	169	2,5	8,8	-0,6	2,6
PIRATEN	-	-	57	0,9	125	2,1	118	2,0	165	2,4	-	-1,1	-1,5
NPD	-	-	46	0,7	180	3,0	182	3,0	195	2,9	-	-2,3	-2,2
REP	-	-	29	0,4	-	-	35	0,6	33	0,5	-	-0,2	-0,1
ÖDP	-	-	22	0,3	-	-	12	0,2	16	0,2	-	0,1	0,1
ALFA	-	-	42	0,6	-	-	-	-	-	-	-	0,6	0,6
AfD	-	-	1.081	16,3	-	-	-	-	297	4,4	-	16,3	11,9
III. Weg	-	-	9	0,1	-	-	-	-	-	-	-	0,1	0,1
DIE EINHEIT	-	-	8	0,1	-	-	-	-	-	-	-	0,1	0,1
Sonstige	-	-	-	-	-	-	11	0,2	48	0,7	-	-	-
Verbandsgemeinde Kirchheimbolanden													
Wahlberechtigte	14.710		14.710		14.782		14.782		14.787				
Wähler / Wahlbeteiligung	10.107	68,7	10.107	68,7	8.742	59,1	8.742	59,1	10.044	67,9	9,6	9,6	0,8
Ungültige Stimmen	367	3,6	153	1,5	159	1,8	161	1,8	161	1,6	1,8	-0,3	-0,1
Gültige Stimmen	9.740	96,4	9.954	98,5	8.583	98,2	8.581	98,2	9.883	98,4	-1,8	0,3	0,1
SPD	3.279	33,7	3.747	37,6	3.123	36,4	3.401	39,6	3.070	31,1	-2,7	-2,0	6,5
CDU	3.324	34,1	2.631	26,4	3.187	37,1	2.493	29,1	3.797	38,4	-3,0	-2,7	-12,0
GRÜNE	838	8,6	478	4,8	1.036	12,1	1.275	14,9	699	7,1	-3,5	-10,1	-2,3
FDP	622	6,4	563	5,7	155	1,8	277	3,2	473	4,8	4,6	2,5	0,9
DIE LINKE	607	6,2	314	3,2	315	3,7	295	3,4	615	6,2	2,5	-0,2	-3,0
FREIE WÄHLER	1.070	11,0	287	2,9	314	3,7	304	3,5	207	2,1	7,3	-0,6	0,8
PIRATEN	-	-	79	0,8	196	2,3	178	2,1	276	2,8	-	-1,3	-2,0
NPD	-	-	93	0,9	257	3,0	262	3,1	216	2,2	-	-2,2	-1,3
REP	-	-	27	0,3	-	-	58	0,7	32	0,3	-	-0,4	0,0
ÖDP	-	-	23	0,2	-	-	28	0,3	26	0,3	-	-0,1	-0,1
ALFA	-	-	51	0,5	-	-	-	-	-	-	-	0,5	0,5
AfD	-	-	1.612	16,2	-	-	-	-	426	4,3	-	16,2	11,9
III. Weg	-	-	9	0,1	-	-	-	-	-	-	-	0,1	0,1
DIE EINHEIT	-	-	40	0,4	-	-	-	-	-	-	-	0,4	0,4
Sonstige	-	-	-	-	-	-	10	0,1	46	0,5	-	-	-

T12 Landtagswahlergebnisse - Ergebnisse der Verbandsgemeinden

Merkmal	Landtagswahl 2016				Vergleichszahlen						Differenz zur		
	Wahlkreisstimmen		Landesstimmen		Landtagswahl 2011				BW 2013		LW 2011		Zweitstimmen
					Wahlkreisstimmen		Landesstimmen		Zweitstimmen		Wahlkreisstimmen	Landesstimmen	
	Anzahl	%	Anzahl	%	Anzahl	%	Anzahl	%	Anzahl	%	Prozentpunkte		
Verbandsgemeinde Rockenhausen													
Wahlberechtigte	8.820		8.820		9.173		9.173		9.075				
Wähler / Wahlbeteiligung	6.219	70,5	6.219	70,5	5.854	63,8	5.854	63,8	6.423	70,8	6,7	6,7	-0,3
Ungültige Stimmen	227	3,7	118	1,9	146	2,5	128	2,2	208	3,2	1,2	-0,3	-1,3
Gültige Stimmen	5.992	96,3	6.101	98,1	5.708	97,5	5.726	97,8	6.215	96,8	-1,2	0,3	1,3
SPD	2.512	41,9	2.609	42,8	2.421	42,4	2.416	42,2	2.284	36,7	-0,5	0,6	6,1
CDU	1.738	29,0	1.508	24,7	1.778	31,1	1.567	27,4	2.078	33,4	-2,1	-2,7	-8,7
GRÜNE	427	7,1	315	5,2	650	11,4	752	13,1	445	7,2	-4,3	-7,9	-2,0
FDP	528	8,8	434	7,1	260	4,6	331	5,8	367	5,9	4,2	1,3	1,2
DIE LINKE	332	5,5	202	3,3	248	4,3	262	4,6	407	6,5	1,2	-1,3	-3,2
FREIE WÄHLER	455	7,6	101	1,7	104	1,8	104	1,8	74	1,2	5,8	-0,1	0,5
PIRATEN	-	-	46	0,8	112	2,0	108	1,9	149	2,4	-	-1,1	-1,6
NPD	-	-	42	0,7	135	2,4	146	2,5	124	2,0	-	-1,8	-1,3
REP	-	-	15	0,2	-	-	27	0,5	10	0,2	-	-0,3	0,0
ÖDP	-	-	20	0,3	-	-	5	0,1	14	0,2	-	0,2	0,1
ALFA	-	-	28	0,5	-	-	-	-	-	-	-	0,5	0,5
AfD	-	-	763	12,5	-	-	-	-	229	3,7	-	12,5	8,8
III. Weg	-	-	9	0,1	-	-	-	-	-	-	-	0,1	0,1
DIE EINHEIT	-	-	9	0,1	-	-	-	-	-	-	-	0,1	0,1
Sonstige	-	-	-	-	-	-	8	0,1	34	0,5	-	-	-
Verbandsgemeinde Winnweiler													
Wahlberechtigte	10.313		10.313		10.542		10.542		10.413				
Wähler / Wahlbeteiligung	7.450	72,2	7.450	72,2	6.735	63,9	6.735	63,9	7.667	73,6	8,3	8,3	-1,4
Ungültige Stimmen	277	3,7	126	1,7	164	2,4	163	2,4	142	1,9	1,3	-0,7	-0,2
Gültige Stimmen	7.173	96,3	7.324	98,3	6.571	97,6	6.572	97,6	7.525	98,1	-1,3	0,7	0,2
SPD	2.568	35,8	2.688	36,7	2.457	37,4	2.573	39,2	2.199	29,2	-1,6	-2,5	7,5
CDU	2.381	33,2	2.013	27,5	2.232	34,0	1.929	29,4	2.883	38,3	-0,8	-1,9	-10,8
GRÜNE	454	6,3	341	4,7	854	13,0	988	15,0	582	7,7	-6,7	-10,3	-3,0
FDP	594	8,3	422	5,8	277	4,2	261	4,0	388	5,2	4,1	1,8	0,6
DIE LINKE	350	4,9	201	2,7	214	3,3	233	3,5	465	6,2	1,6	-0,8	-3,5
FREIE WÄHLER	826	11,5	258	3,5	223	3,4	224	3,4	207	2,8	8,1	0,1	0,7
PIRATEN	-	-	88	1,2	148	2,3	144	2,2	198	2,6	-	-1,0	-1,4
NPD	-	-	60	0,8	166	2,5	158	2,4	176	2,3	-	-1,6	-1,5
REP	-	-	20	0,3	-	-	38	0,6	37	0,5	-	-0,3	-0,2
ÖDP	-	-	24	0,3	-	-	13	0,2	16	0,2	-	0,1	0,1
ALFA	-	-	47	0,6	-	-	-	-	-	-	-	0,6	0,6
AfD	-	-	1.135	15,5	-	-	-	-	322	4,3	-	15,5	11,2
III. Weg	-	-	7	0,1	-	-	-	-	-	-	-	0,1	0,1
DIE EINHEIT	-	-	20	0,3	-	-	-	-	-	-	-	0,3	0,3
Sonstige	-	-	-	-	-	-	11	0,2	52	0,7	-	-	-
Eifelkreis Bitburg-Prüm													
Verbandsgemeinde Arzfeld													
Wahlberechtigte	7.146		7.146		7.349		7.349		7.270				
Wähler / Wahlbeteiligung	5.158	72,2	5.158	72,2	4.818	65,6	4.818	65,6	5.455	75,0	6,6	6,6	-2,8
Ungültige Stimmen	129	2,5	87	1,7	320	6,6	149	3,1	107	2,0	-4,1	-1,4	-0,3
Gültige Stimmen	5.029	97,5	5.071	98,3	4.498	93,4	4.669	96,9	5.348	98,0	4,1	1,4	0,3
SPD	1.875	37,3	1.761	34,7	1.382	30,7	1.391	29,8	1.065	19,9	6,6	4,9	14,8
CDU	1.870	37,2	2.023	39,9	1.539	34,2	1.802	38,6	3.018	56,4	3,0	1,3	-16,5
GRÜNE	369	7,3	302	6,0	559	12,4	579	12,4	331	6,2	-5,1	-6,4	-0,2
FDP	331	6,6	335	6,6	364	8,1	191	4,1	326	6,1	-1,5	2,5	0,5
DIE LINKE	122	2,4	121	2,4	112	2,5	103	2,2	194	3,6	-0,1	0,2	-1,2
FREIE WÄHLER	215	4,3	144	2,8	542	12,0	521	11,2	116	2,2	-7,7	-8,4	0,6
PIRATEN	-	-	23	0,5	-	-	33	0,7	90	1,7	-	-0,2	-1,2
NPD	-	-	12	0,2	-	-	31	0,7	29	0,5	-	-0,5	-0,3
REP	-	-	8	0,2	-	-	12	0,3	4	0,1	-	-0,1	0,1
ÖDP	-	-	11	0,2	-	-	5	0,1	14	0,3	-	0,1	-0,1
ALFA	-	-	13	0,3	-	-	-	-	-	-	-	0,3	0,3
AfD	247	4,9	313	6,2	-	-	-	-	132	2,5	4,9	6,2	3,7
III. Weg	-	-	2	0,0	-	-	-	-	-	-	-	0,0	0,0
DIE EINHEIT	-	-	3	0,1	-	-	-	-	-	-	-	0,1	0,1
Sonstige	-	-	-	-	-	-	1	0,0	29	0,5	-	-	-

T12 Landtagswahlergebnisse - Ergebnisse der Verbandsgemeinden

Merkmal	Landtagswahl 2016				Vergleichszahlen						Differenz zur		
	Wahlkreisstimmen		Landesstimmen		Landtagswahl 2011				BW 2013		LW 2011		Zweitstimmen
					Wahlkreisstimmen		Landesstimmen		Zweitstimmen		Wahlkreisstimmen	Landesstimmen	
	Anzahl	%	Anzahl	%	Anzahl	%	Anzahl	%	Anzahl	%	Prozentpunkte		
Verbandsgemeinde Bitburger Land*													
Wahlberechtigte	19.293		19.293		19.644		19.644		19.489				
Wähler / Wahlbeteiligung	13.895	72,0	13.895	72,0	12.613	64,2	12.613	64,2	14.359	73,7	7,8	7,8	-1,7
Ungültige Stimmen	319	2,3	201	1,4	675	5,4	390	3,1	276	1,9	-3,1	-1,7	-0,5
Gültige Stimmen	13.576	97,7	13.694	98,6	11.938	94,6	12.223	96,9	14.083	98,1	3,1	1,7	0,5
SPD	5.732	42,2	5.218	38,1	3.824	32,0	3.576	29,3	3.318	23,6	10,2	8,8	14,5
CDU	4.276	31,5	4.697	34,3	3.848	32,2	4.215	34,5	6.969	49,5	-0,7	-0,2	-15,2
GRÜNE	940	6,9	704	5,1	1.553	13,0	1.600	13,1	898	6,4	-6,1	-8,0	-1,3
FDP	627	4,6	763	5,6	588	4,9	512	4,2	810	5,8	-0,3	1,4	-0,2
DIE LINKE	328	2,4	286	2,1	435	3,6	347	2,8	581	4,1	-1,2	-0,7	-2,0
FREIE WÄHLER	575	4,2	418	3,1	1.690	14,2	1.619	13,2	361	2,6	-10,0	-10,1	0,5
PIRATEN	-	-	82	0,6	-	-	172	1,4	251	1,8	-	-0,8	-1,2
NPD	-	-	58	0,4	-	-	108	0,9	120	0,9	-	-0,5	-0,5
REP	-	-	14	0,1	-	-	31	0,3	17	0,1	-	-0,2	0,0
ÖDP	-	-	34	0,2	-	-	24	0,2	39	0,3	-	0,0	-0,1
ALFA	-	-	56	0,4	-	-	-	-	-	-	-	0,4	0,4
AfD	1.098	8,1	1.350	9,9	-	-	-	-	539	3,8	8,1	9,9	6,1
III. Weg	-	-	4	0,0	-	-	-	-	-	-	-	0,0	0,0
DIE EINHEIT	-	-	10	0,1	-	-	-	-	-	-	-	0,1	0,1
Sonstige	-	-	-	-	-	-	19	0,2	180	1,3	-	-	-
Verbandsgemeinde Prüm													
Wahlberechtigte	16.393		16.393		16.728		16.728		16.586				
Wähler / Wahlbeteiligung	11.545	70,4	11.545	70,4	10.321	61,7	10.321	61,7	11.929	71,9	8,7	8,7	-1,5
Ungültige Stimmen	327	2,8	186	1,6	585	5,7	322	3,1	200	1,7	-2,9	-1,5	-0,1
Gültige Stimmen	11.218	97,2	11.359	98,4	9.736	94,3	9.999	96,9	11.729	98,3	2,9	1,5	0,1
SPD	3.612	32,2	3.705	32,6	2.990	30,7	2.822	28,2	2.472	21,1	1,5	4,4	11,5
CDU	4.277	38,1	4.685	41,2	3.354	34,4	3.990	39,9	6.446	55,0	3,7	1,3	-13,8
GRÜNE	745	6,6	524	4,6	1.280	13,1	1.258	12,6	685	5,8	-6,5	-8,0	-1,2
FDP	1.038	9,3	763	6,7	602	6,2	410	4,1	793	6,8	3,1	2,6	-0,1
DIE LINKE	238	2,1	205	1,8	366	3,8	262	2,6	426	3,6	-1,7	-0,8	-1,8
FREIE WÄHLER	503	4,5	304	2,7	1.144	11,8	1.035	10,4	219	1,9	-7,3	-7,7	0,8
PIRATEN	-	-	58	0,5	-	-	105	1,1	178	1,5	-	-0,6	-1,0
NPD	-	-	30	0,3	-	-	67	0,7	91	0,8	-	-0,4	-0,5
REP	-	-	10	0,1	-	-	22	0,2	14	0,1	-	-0,1	0,0
ÖDP	-	-	47	0,4	-	-	16	0,2	17	0,1	-	0,2	0,3
ALFA	-	-	49	0,4	-	-	-	-	-	-	-	0,4	0,4
AfD	805	7,2	970	8,5	-	-	-	-	319	2,7	7,2	8,5	5,8
III. Weg	-	-	2	0,0	-	-	-	-	-	-	-	0,0	0,0
DIE EINHEIT	-	-	7	0,1	-	-	-	-	-	-	-	0,1	0,1
Sonstige	-	-	-	-	-	-	12	0,1	69	0,6	-	-	-
Verbandsgemeinde Speicher													
Wahlberechtigte	6.269		6.269		6.258		6.258		6.407				
Wähler / Wahlbeteiligung	4.381	69,9	4.381	69,9	3.819	61,0	3.819	61,0	4.442	69,3	8,9	8,9	0,6
Ungültige Stimmen	109	2,5	58	1,3	165	4,3	93	2,4	80	1,8	-1,8	-1,1	-0,5
Gültige Stimmen	4.272	97,5	4.323	98,7	3.654	95,7	3.726	97,6	4.362	98,2	1,8	1,1	0,5
SPD	1.676	39,2	1.582	36,6	1.227	33,6	1.165	31,3	1.102	25,3	5,6	5,3	11,3
CDU	1.437	33,6	1.573	36,4	1.248	34,2	1.388	37,3	2.126	48,7	-0,6	-0,9	-12,3
GRÜNE	206	4,8	151	3,5	462	12,6	432	11,6	245	5,6	-7,8	-8,1	-2,1
FDP	221	5,2	210	4,9	196	5,4	145	3,9	225	5,2	-0,2	1,0	-0,3
DIE LINKE	127	3,0	98	2,3	125	3,4	105	2,8	189	4,3	-0,4	-0,5	-2,0
FREIE WÄHLER	177	4,1	105	2,4	396	10,8	418	11,2	73	1,7	-6,7	-8,8	0,7
PIRATEN	-	-	30	0,7	-	-	35	0,9	81	1,9	-	-0,2	-1,2
NPD	-	-	17	0,4	-	-	21	0,6	43	1,0	-	-0,2	-0,6
REP	-	-	1	0,0	-	-	6	0,2	3	0,1	-	-0,2	-0,1
ÖDP	-	-	10	0,2	-	-	7	0,2	11	0,3	-	0,0	-0,1
ALFA	-	-	22	0,5	-	-	-	-	-	-	-	0,5	0,5
AfD	428	10,0	516	11,9	-	-	-	-	236	5,4	10,0	11,9	6,5
III. Weg	-	-	2	0,0	-	-	-	-	-	-	-	0,0	0,0
DIE EINHEIT	-	-	6	0,1	-	-	-	-	-	-	-	0,1	0,1
Sonstige	-	-	-	-	-	-	4	0,1	28	0,6	-	-	-

* geänderte Gebietsstruktur gegenüber der Landtagswahl 2011; Vergleichsergebnisse wurden nach aktueller Gebietsstruktur berechnet

T12 Landtagswahlergebnisse - Ergebnisse der Verbandsgemeinden

Merkmal	Landtagswahl 2016				Vergleichszahlen						Differenz zur		
	Wahlkreisstimmen		Landesstimmen		Landtagswahl 2011				BW 2013		LW 2011		Zweitstimmen
					Wahlkreisstimmen		Landesstimmen		Zweitstimmen		Wahlkreisstimmen	Landesstimmen	
	Anzahl	%	Anzahl	%	Anzahl	%	Anzahl	%	Anzahl	%	Prozentpunkte		
Verbandsgemeinde Südeifel*													
Wahlberechtigte	13.105		13.105		13.570		13.570		13.413				
Wähler / Wahlbeteiligung	9.563	73,0	9.563	73,0	8.840	65,1	8.840	65,1	9.984	74,4	7,9	7,9	-1,4
Ungültige Stimmen	253	2,6	177	1,9	343	3,9	216	2,4	169	1,7	-1,3	-0,5	0,2
Gültige Stimmen	9.310	97,4	9.386	98,1	8.497	96,1	8.624	97,6	9.815	98,3	1,3	0,5	-0,2
SPD	3.422	36,8	3.552	37,8	2.744	32,3	2.727	31,6	2.224	22,7	4,5	6,2	15,1
CDU	3.485	37,4	3.413	36,4	2.930	34,5	3.048	35,3	5.025	51,2	2,9	1,1	-14,8
GRÜNE	704	7,6	527	5,6	1.164	13,7	1.126	13,1	717	7,3	-6,1	-7,5	-1,7
FDP	522	5,6	596	6,3	464	5,5	362	4,2	615	6,3	0,1	2,1	0,0
DIE LINKE	221	2,4	181	1,9	219	2,6	200	2,3	431	4,4	-0,2	-0,4	-2,5
FREIE WÄHLER	367	3,9	233	2,5	976	11,5	952	11,0	146	1,5	-7,6	-8,5	1,0
PIRATEN	-	-	65	0,7	-	-	88	1,0	177	1,8	-	-0,3	-1,1
NPD	-	-	25	0,3	-	-	51	0,6	63	0,6	-	-0,3	-0,3
REP	-	-	5	0,1	-	-	40	0,5	5	0,1	-	-0,4	0,0
ÖDP	-	-	21	0,2	-	-	14	0,2	22	0,2	-	0,0	0,0
ALFA	-	-	37	0,4	-	-	-	-	-	-	-	0,4	0,4
AfD	589	6,3	720	7,7	-	-	-	-	318	3,2	6,3	7,7	4,5
III. Weg	-	-	6	0,1	-	-	-	-	-	-	-	0,1	0,1
DIE EINHEIT	-	-	5	0,1	-	-	-	-	-	-	-	0,1	0,1
Sonstige	-	-	-	-	-	-	16	0,2	72	0,7	-	-	-
Landkreis Germersheim													
Verbandsgemeinde Bellheim													
Wahlberechtigte	10.645		10.645		10.466		10.466		10.600				
Wähler / Wahlbeteiligung	7.945	74,6	7.945	74,6	6.806	65,0	6.806	65,0	7.849	74,0	9,6	9,6	0,6
Ungültige Stimmen	162	2,0	130	1,6	150	2,2	142	2,1	180	2,3	-0,2	-0,5	-0,7
Gültige Stimmen	7.783	98,0	7.815	98,4	6.656	97,8	6.664	97,9	7.669	97,7	0,2	0,5	0,7
SPD	2.175	27,9	2.448	31,3	2.129	32,0	2.335	35,0	1.942	25,3	-4,1	-3,7	6,0
CDU	2.515	32,3	2.300	29,4	2.467	37,1	2.368	35,5	3.402	44,4	-4,8	-6,1	-15,0
GRÜNE	311	4,0	310	4,0	578	8,7	712	10,7	437	5,7	-4,7	-6,7	-1,7
FDP	991	12,7	578	7,4	604	9,1	383	5,7	479	6,2	3,6	1,7	1,2
DIE LINKE	191	2,5	166	2,1	174	2,6	186	2,8	333	4,3	-0,1	-0,7	-2,2
FREIE WÄHLER	316	4,1	207	2,6	213	3,2	136	2,0	110	1,4	0,9	0,6	1,2
PIRATEN	-	-	53	0,7	-	-	95	1,4	207	2,7	-	-0,7	-2,0
NPD	-	-	70	0,9	-	-	66	1,0	95	1,2	-	-0,1	-0,3
REP	-	-	58	0,7	223	3,4	181	2,7	125	1,6	-	-2,0	-0,9
ÖDP	-	-	94	1,2	268	4,0	188	2,8	99	1,3	-	-1,6	-0,1
ALFA	-	-	74	0,9	-	-	-	-	-	-	-	0,9	0,9
AfD	1.284	16,5	1.427	18,3	-	-	-	-	388	5,1	16,5	18,3	13,2
III. Weg	-	-	25	0,3	-	-	-	-	-	-	-	0,3	0,3
DIE EINHEIT	-	-	5	0,1	-	-	-	-	-	-	-	0,1	0,1
Sonstige	-	-	-	-	-	-	14	0,2	52	0,7	-	-	-
Verbandsgemeinde Hagenbach													
Wahlberechtigte	8.250		8.250		8.185		8.185		8.298				
Wähler / Wahlbeteiligung	6.143	74,5	6.143	74,5	5.279	64,5	5.279	64,5	6.254	75,4	10,0	10,0	-0,9
Ungültige Stimmen	101	1,6	83	1,4	96	1,8	84	1,6	98	1,6	-0,2	-0,2	-0,2
Gültige Stimmen	6.042	98,4	6.060	98,6	5.183	98,2	5.195	98,4	6.156	98,4	0,2	0,2	0,2
SPD	1.950	32,3	2.067	34,1	2.021	39,0	2.043	39,3	1.800	29,2	-6,7	-5,2	4,9
CDU	2.102	34,8	1.871	30,9	2.070	39,9	1.858	35,8	2.735	44,4	-5,1	-4,9	-13,5
GRÜNE	315	5,2	287	4,7	509	9,8	646	12,4	399	6,5	-4,6	-7,7	-1,8
FDP	383	6,3	373	6,2	141	2,7	162	3,1	308	5,0	3,6	3,1	1,2
DIE LINKE	153	2,5	117	1,9	109	2,1	101	1,9	235	3,8	0,4	0,0	-1,9
FREIE WÄHLER	250	4,1	174	2,9	203	3,9	156	3,0	80	1,3	0,2	-0,1	1,6
PIRATEN	-	-	45	0,7	-	-	69	1,3	126	2,0	-	-0,6	-1,3
NPD	-	-	36	0,6	-	-	48	0,9	68	1,1	-	-0,3	-0,5
REP	-	-	17	0,3	103	2,0	82	1,6	51	0,8	-	-1,3	-0,5
ÖDP	-	-	12	0,2	27	0,5	21	0,4	15	0,2	-	-0,2	0,0
ALFA	-	-	38	0,6	-	-	-	-	-	-	-	0,6	0,6
AfD	889	14,7	1.013	16,7	-	-	-	-	308	5,0	14,7	16,7	11,7
III. Weg	-	-	5	0,1	-	-	-	-	-	-	-	0,1	0,1
DIE EINHEIT	-	-	5	0,1	-	-	-	-	-	-	-	0,1	0,1
Sonstige	-	-	-	-	-	-	9	0,2	31	0,5	-	-	-

* geänderte Gebietsstruktur gegenüber der Landtagswahl 2011; Vergleichsergebnisse wurden nach aktueller Gebietsstruktur berechnet

T12 Landtagswahlergebnisse - Ergebnisse der Verbandsgemeinden

Merkmal	Landtagswahl 2016				Vergleichszahlen						Differenz zur			
	Wahlkreisstimmen		Landesstimmen		Landtagswahl 2011				BW 2013		LW 2011		Zweitstimmen	
					Wahlkreisstimmen		Landesstimmen		Zweitstimmen	Wahlkreisstimmen	Landesstimmen			
	Anzahl	%	Anzahl	%	Anzahl	%	Anzahl	%				Anzahl	%	Prozentpunkte
Verbandsgemeinde Jockgrim														
Wahlberechtigte	13.011		13.011		12.641		12.641		12.967					
Wähler / Wahlbeteiligung	9.932	76,3	9.932	76,3	8.369	66,2	8.369	66,2	9.916	76,5	10,1	10,1	-0,2	
Ungültige Stimmen	143	1,4	124	1,2	136	1,6	131	1,6	134	1,4	-0,2	-0,4	-0,2	
Gültige Stimmen	9.789	98,6	9.808	98,8	8.233	98,4	8.238	98,4	9.782	98,6	0,2	0,4	0,2	
SPD	3.064	31,3	3.319	33,8	3.186	38,7	3.180	38,6	2.346	24,0	-7,4	-4,8	9,8	
CDU	3.537	36,1	3.031	30,9	3.242	39,4	2.867	34,8	4.511	46,1	-3,3	-3,9	-15,2	
GRÜNE	550	5,6	522	5,3	810	9,8	1.191	14,5	724	7,4	-4,2	-9,2	-2,1	
FDP	669	6,8	654	6,7	309	3,8	284	3,4	595	6,1	3,0	3,3	0,6	
DIE LINKE	217	2,2	175	1,8	173	2,1	146	1,8	435	4,4	0,1	0,0	-2,6	
FREIE WÄHLER	332	3,4	211	2,2	280	3,4	184	2,2	159	1,6	0,0	0,0	0,6	
PIRATEN	-	-	90	0,9	-	-	117	1,4	259	2,6	-	-0,5	-1,7	
NPD	-	-	68	0,7	-	-	106	1,3	145	1,5	-	-0,6	-0,8	
REP	-	-	22	0,2	185	2,2	118	1,4	80	0,8	-	-1,2	-0,6	
ÖDP	-	-	33	0,3	48	0,6	33	0,4	22	0,2	-	-0,1	0,1	
ALFA	-	-	58	0,6	-	-	-	-	-	-	-	0,6	0,6	
AfD	1.420	14,5	1.612	16,4	-	-	-	-	454	4,6	14,5	16,4	11,8	
III. Weg	-	-	7	0,1	-	-	-	-	-	-	-	0,1	0,1	
DIE EINHEIT	-	-	6	0,1	-	-	-	-	-	-	-	0,1	0,1	
Sonstige	-	-	-	-	-	-	12	0,1	52	0,5	-	-	-	
Verbandsgemeinde Kandel														
Wahlberechtigte	12.088		12.088		12.005		12.005		12.198					
Wähler / Wahlbeteiligung	9.165	75,8	9.165	75,8	8.134	67,8	8.134	67,8	9.198	75,4	8,0	8,0	0,4	
Ungültige Stimmen	165	1,8	115	1,3	168	2,1	150	1,8	143	1,6	-0,3	-0,5	-0,3	
Gültige Stimmen	9.000	98,2	9.050	98,7	7.966	97,9	7.984	98,2	9.055	98,4	0,3	0,5	0,3	
SPD	3.575	39,7	3.486	38,5	4.394	55,2	3.373	42,2	2.621	28,9	-15,5	-3,7	9,6	
CDU	2.283	25,4	2.310	25,5	2.080	26,1	2.156	27,0	3.505	38,7	-0,7	-1,5	-13,2	
GRÜNE	618	6,9	525	5,8	853	10,7	1.354	17,0	802	8,9	-3,8	-11,2	-3,1	
FDP	989	11,0	702	7,8	286	3,6	377	4,7	617	6,8	7,4	3,1	1,0	
DIE LINKE	297	3,3	235	2,6	187	2,3	170	2,1	441	4,9	1,0	0,5	-2,3	
FREIE WÄHLER	-	-	278	3,1	-	-	180	2,3	141	1,6	-	0,8	1,5	
PIRATEN	-	-	78	0,9	-	-	136	1,7	257	2,8	-	-0,8	-1,9	
NPD	-	-	44	0,5	-	-	92	1,2	113	1,2	-	-0,7	-0,7	
REP	-	-	27	0,3	166	2,1	94	1,2	54	0,6	-	-0,9	-0,3	
ÖDP	-	-	29	0,3	-	-	29	0,4	31	0,3	-	-0,1	0,0	
ALFA	-	-	63	0,7	-	-	-	-	-	-	-	0,7	0,7	
AfD	1.238	13,8	1.256	13,9	-	-	-	-	426	4,7	13,8	13,9	9,2	
III. Weg	-	-	10	0,1	-	-	-	-	-	-	-	0,1	0,1	
DIE EINHEIT	-	-	7	0,1	-	-	-	-	-	-	-	0,1	0,1	
Sonstige	-	-	-	-	-	-	23	0,3	47	0,5	-	-	-	
Verbandsgemeinde Lingenfeld														
Wahlberechtigte	12.213		12.213		12.043		12.043		12.095					
Wähler / Wahlbeteiligung	9.141	74,8	9.141	74,8	7.719	64,1	7.719	64,1	9.041	74,7	10,7	10,7	0,1	
Ungültige Stimmen	185	2,0	122	1,3	190	2,5	128	1,7	148	1,6	-0,5	-0,4	-0,3	
Gültige Stimmen	8.956	98,0	9.019	98,7	7.529	97,5	7.591	98,3	8.893	98,4	0,5	0,4	0,3	
SPD	3.065	34,2	3.234	35,9	2.969	39,4	3.127	41,2	2.528	28,4	-5,2	-5,3	7,5	
CDU	2.555	28,5	2.177	24,1	2.572	34,2	2.191	28,9	3.518	39,6	-5,7	-4,8	-15,5	
GRÜNE	533	6,0	421	4,7	1.080	14,3	1.013	13,3	556	6,3	-8,3	-8,6	-1,6	
FDP	489	5,5	531	5,9	228	3,0	286	3,8	503	5,7	2,5	2,1	0,2	
DIE LINKE	233	2,6	193	2,1	217	2,9	179	2,4	410	4,6	-0,3	-0,3	-2,5	
FREIE WÄHLER	-	-	270	3,0	-	-	206	2,7	152	1,7	-	0,3	1,3	
PIRATEN	191	2,1	86	1,0	-	-	167	2,2	238	2,7	2,1	-1,2	-1,7	
NPD	-	-	66	0,7	-	-	104	1,4	138	1,6	-	-0,7	-0,9	
REP	-	-	64	0,7	463	6,1	284	3,7	216	2,4	-	-3,0	-1,7	
ÖDP	-	-	32	0,4	-	-	20	0,3	37	0,4	-	0,1	0,0	
ALFA	-	-	71	0,8	-	-	-	-	-	-	-	0,8	0,8	
AfD	1.890	21,1	1.843	20,4	-	-	-	-	535	6,0	21,1	20,4	14,4	
III. Weg	-	-	18	0,2	-	-	-	-	-	-	-	0,2	0,2	
DIE EINHEIT	-	-	13	0,1	-	-	-	-	-	-	-	0,1	0,1	
Sonstige	-	-	-	-	-	-	14	0,2	62	0,7	-	-	-	

T12 Landtagswahlergebnisse - Ergebnisse der Verbandsgemeinden

Merkmal	Landtagswahl 2016				Vergleichszahlen						Differenz zur			
	Wahlkreisstimmen		Landesstimmen		Landtagswahl 2011				BW 2013		LW 2011		Zweitstimmen	
					Wahlkreisstimmen		Landesstimmen		Zweitstimmen		Wahlkreisstimmen	Landesstimmen		
	Anzahl	%	Anzahl	%	Anzahl	%	Anzahl	%	Anzahl	%	Prozentpunkte			
Verbandsgemeinde Rülzheim														
Wahlberechtigte	11.820		11.820		11.997		11.997		11.906					
Wähler / Wahlbeteiligung	8.834	74,7	8.834	74,7	7.620	63,5	7.620	63,5	8.861	74,4	11,2	11,2	0,3	
Ungültige Stimmen	134	1,5	119	1,3	186	2,4	183	2,4	166	1,9	-0,9	-1,1	-0,6	
Gültige Stimmen	8.700	98,5	8.715	98,7	7.434	97,6	7.437	97,6	8.695	98,1	0,9	1,1	0,6	
SPD	1.904	21,9	2.478	28,4	1.910	25,7	2.391	32,2	1.782	20,5	-3,8	-3,8	7,9	
CDU	3.943	45,3	2.962	34,0	3.645	49,0	3.029	40,7	4.376	50,3	-3,7	-6,7	-16,3	
GRÜNE	302	3,5	306	3,5	592	8,0	827	11,1	501	5,8	-4,5	-7,6	-2,3	
FDP	519	6,0	490	5,6	224	3,0	231	3,1	413	4,7	3,0	2,5	0,9	
DIE LINKE	161	1,9	145	1,7	151	2,0	159	2,1	372	4,3	-0,1	-0,4	-2,6	
FREIE WÄHLER	401	4,6	266	3,1	632	8,5	358	4,8	228	2,6	-3,9	-1,7	0,5	
PIRATEN	-	-	52	0,6	-	-	98	1,3	193	2,2	-	-0,7	-1,6	
NPD	-	-	90	1,0	-	-	78	1,0	162	1,9	-	0,0	-0,9	
REP	-	-	46	0,5	219	2,9	194	2,6	97	1,1	-	-2,1	-0,6	
ÖDP	-	-	45	0,5	61	0,8	60	0,8	51	0,6	-	-0,3	-0,1	
ALFA	-	-	67	0,8	-	-	-	-	-	-	-	0,8	0,8	
AfD	1.470	16,9	1.751	20,1	-	-	-	-	463	5,3	16,9	20,1	14,8	
III. Weg	-	-	11	0,1	-	-	-	-	-	-	-	0,1	0,1	
DIE EINHEIT	-	-	6	0,1	-	-	-	-	-	-	-	0,1	0,1	
Sonstige	-	-	-	-	-	-	12	0,2	57	0,7	-	-	-	
Landkreis Kaiserslautern														
Verbandsgemeinde Bruchmühlbach-Miesau														
Wahlberechtigte	7.875		7.875		7.991		7.991		7.973					
Wähler / Wahlbeteiligung	5.128	65,1	5.128	65,1	4.664	58,4	4.664	58,4	5.503	69,0	6,7	6,7	-3,9	
Ungültige Stimmen	220	4,3	133	2,6	165	3,5	127	2,7	134	2,4	0,8	-0,1	0,2	
Gültige Stimmen	4.908	95,7	4.995	97,4	4.499	96,5	4.537	97,3	5.369	97,6	-0,8	0,1	-0,2	
SPD	2.088	42,5	2.019	40,4	2.423	53,9	2.057	45,3	1.815	33,8	-11,4	-4,9	6,6	
CDU	1.667	34,0	1.325	26,5	1.293	28,7	1.382	30,5	2.083	38,8	5,3	-4,0	-12,3	
GRÜNE	192	3,9	176	3,5	400	8,9	476	10,5	250	4,7	-5,0	-7,0	-1,2	
FDP	254	5,2	225	4,5	124	2,8	130	2,9	186	3,5	2,4	1,6	1,0	
DIE LINKE	297	6,1	159	3,2	259	5,8	209	4,6	430	8,0	0,3	-1,4	-4,8	
FREIE WÄHLER	410	8,4	117	2,3	-	-	67	1,5	78	1,5	8,4	0,8	0,8	
PIRATEN	-	-	42	0,8	-	-	53	1,2	113	2,1	-	-0,4	-1,3	
NPD	-	-	43	0,9	-	-	99	2,2	90	1,7	-	-1,3	-0,8	
REP	-	-	15	0,3	-	-	38	0,8	18	0,3	-	-0,5	0,0	
ÖDP	-	-	12	0,2	-	-	18	0,4	12	0,2	-	-0,2	0,0	
ALFA	-	-	52	1,0	-	-	-	-	-	-	-	1,0	1,0	
AfD	-	-	786	15,7	-	-	-	-	251	4,7	-	15,7	11,0	
III. Weg	-	-	5	0,1	-	-	-	-	-	-	-	0,1	0,1	
DIE EINHEIT	-	-	19	0,4	-	-	-	-	-	-	-	0,4	0,4	
Sonstige	-	-	-	-	-	-	8	0,2	43	0,8	-	-	-	
Verbandsgemeinde Enkenbach-Alsenborn*														
Wahlberechtigte	15.200		15.200		15.244		15.244		15.197					
Wähler / Wahlbeteiligung	11.066	72,8	11.066	72,8	9.840	64,5	9.840	64,5	11.309	74,4	8,3	8,3	-1,6	
Ungültige Stimmen	218	2,0	176	1,6	257	2,6	201	2,0	199	1,8	-0,6	-0,4	-0,2	
Gültige Stimmen	10.848	98,0	10.890	98,4	9.583	97,4	9.639	98,0	11.110	98,2	0,6	0,4	0,2	
SPD	4.037	37,2	4.155	38,2	4.086	42,6	3.925	40,7	3.407	30,7	-5,4	-2,5	7,5	
CDU	3.146	29,0	2.950	27,1	3.069	32,0	2.856	29,6	4.389	39,5	-3,0	-2,5	-12,4	
GRÜNE	538	5,0	569	5,2	1.094	11,4	1.297	13,5	735	6,6	-6,4	-8,3	-1,4	
FDP	743	6,8	628	5,8	329	3,4	341	3,5	536	4,8	3,4	2,3	1,0	
DIE LINKE	353	3,3	309	2,8	379	4,0	307	3,2	647	5,8	-0,7	-0,4	-3,0	
FREIE WÄHLER	759	7,0	431	4,0	464	4,8	468	4,9	379	3,4	2,2	-0,9	0,6	
PIRATEN	-	-	85	0,8	162	1,7	144	1,5	247	2,2	-	-0,7	-1,4	
NPD	-	-	91	0,8	-	-	170	1,8	183	1,6	-	-1,0	-0,8	
REP	-	-	37	0,3	-	-	88	0,9	43	0,4	-	-0,6	-0,1	
ÖDP	-	-	27	0,2	-	-	15	0,2	19	0,2	-	0,0	0,0	
ALFA	-	-	49	0,4	-	-	-	-	-	-	-	0,4	0,4	
AfD	1.272	11,7	1.510	13,9	-	-	-	-	464	4,2	11,7	13,9	9,7	
III. Weg	-	-	30	0,3	-	-	-	-	-	-	-	0,3	0,3	
DIE EINHEIT	-	-	19	0,2	-	-	-	-	-	-	-	0,2	0,2	
Sonstige	-	-	-	-	-	-	28	0,3	61	0,5	-	-	-	

* geänderte Gebietsstruktur gegenüber der Landtagswahl 2011; Vergleichsergebnisse wurden nach aktueller Gebietsstruktur berechnet

T12 Landtagswahlergebnisse - Ergebnisse der Verbandsgemeinden

Merkmal	Landtagswahl 2016				Vergleichszahlen						Differenz zur			
	Wahlkreisstimmen		Landesstimmen		Landtagswahl 2011				BW 2013		LW 2011		Zweitstimmen	
					Wahlkreisstimmen		Landesstimmen		Zweitstimmen		Wahlkreisstimmen	Landesstimmen		
	Anzahl	%	Anzahl	%	Anzahl	%	Anzahl	%	Anzahl	%	Prozentpunkte			
Verbandsgemeinde Kaiserslautern-Süd														
Wahlberechtigte	8.622		8.622		8.722		8.722		8.718					
Wähler / Wahlbeteiligung	6.452	74,8	6.452	74,8	5.769	66,1	5.769	66,1	6.632	76,1	8,7	8,7	-1,3	
Ungültige Stimmen	173	2,7	114	1,8	183	3,2	140	2,4	125	1,9	-0,5	-0,6	-0,1	
Gültige Stimmen	6.279	97,3	6.338	98,2	5.586	96,8	5.629	97,6	6.507	98,1	0,5	0,6	0,1	
SPD	1.948	31,0	2.163	34,1	1.946	34,8	2.137	38,0	1.766	27,1	-3,8	-3,9	7,0	
CDU	2.154	34,3	2.072	32,7	2.117	37,9	1.992	35,4	2.911	44,7	-3,6	-2,7	-12,0	
GRÜNE	297	4,7	243	3,8	677	12,1	662	11,8	393	6,0	-7,4	-8,0	-2,2	
FDP	388	6,2	365	5,8	213	3,8	211	3,7	329	5,1	2,4	2,1	0,7	
DIE LINKE	196	3,1	156	2,5	189	3,4	149	2,6	369	5,7	-0,3	-0,1	-3,2	
FREIE WÄHLER	512	8,2	245	3,9	339	6,1	238	4,2	152	2,3	2,1	-0,3	1,6	
PIRATEN	-	-	38	0,6	105	1,9	86	1,5	134	2,1	-	-0,9	-1,5	
NPD	-	-	50	0,8	-	-	83	1,5	103	1,6	-	-0,7	-0,8	
REP	-	-	19	0,3	-	-	45	0,8	36	0,6	-	-0,5	-0,3	
ÖDP	-	-	22	0,3	-	-	13	0,2	19	0,3	-	0,1	0,0	
ALFA	-	-	37	0,6	-	-	-	-	-	-	-	0,6	0,6	
AfD	784	12,5	909	14,3	-	-	-	-	262	4,0	12,5	14,3	10,3	
III. Weg	-	-	10	0,2	-	-	-	-	-	-	-	0,2	0,2	
DIE EINHEIT	-	-	9	0,1	-	-	-	-	-	-	-	0,1	0,1	
Sonstige	-	-	-	-	-	-	13	0,2	33	0,5	-	-	-	
Verbandsgemeinde Landstuhl														
Wahlberechtigte	11.362		11.362		11.808		11.808		11.593					
Wähler / Wahlbeteiligung	7.828	68,9	7.828	68,9	7.109	60,2	7.109	60,2	8.049	69,4	8,7	8,7	-0,5	
Ungültige Stimmen	327	4,2	158	2,0	272	3,8	193	2,7	149	1,9	0,4	-0,7	0,1	
Gültige Stimmen	7.501	95,8	7.670	98,0	6.837	96,2	6.916	97,3	7.900	98,1	-0,4	0,7	-0,1	
SPD	2.344	31,2	2.435	31,7	2.429	35,5	2.309	33,4	1.909	24,2	-4,3	-1,7	7,5	
CDU	3.189	42,5	2.630	34,3	3.136	45,9	3.009	43,5	3.896	49,3	-3,4	-9,2	-15,0	
GRÜNE	330	4,4	251	3,3	646	9,4	644	9,3	348	4,4	-5,0	-6,0	-1,1	
FDP	428	5,7	359	4,7	284	4,2	254	3,7	368	4,7	1,5	1,0	0,0	
DIE LINKE	475	6,3	248	3,2	342	5,0	224	3,2	521	6,6	1,3	0,0	-3,4	
FREIE WÄHLER	735	9,8	230	3,0	-	-	131	1,9	109	1,4	9,8	1,1	1,6	
PIRATEN	-	-	66	0,9	-	-	108	1,6	171	2,2	-	-0,7	-1,3	
NPD	-	-	42	0,5	-	-	133	1,9	131	1,7	-	-1,4	-1,2	
REP	-	-	28	0,4	-	-	79	1,1	51	0,6	-	-0,7	-0,2	
ÖDP	-	-	14	0,2	-	-	13	0,2	11	0,1	-	0,0	0,1	
ALFA	-	-	49	0,6	-	-	-	-	-	-	-	0,6	0,6	
AfD	-	-	1.276	16,6	-	-	-	-	336	4,3	-	16,6	12,3	
III. Weg	-	-	7	0,1	-	-	-	-	-	-	-	0,1	0,1	
DIE EINHEIT	-	-	35	0,5	-	-	-	-	-	-	-	0,5	0,5	
Sonstige	-	-	-	-	-	-	12	0,2	49	0,6	-	-	-	
Verbandsgemeinde Otterbach-Otterberg*														
Gesamtergebnis														
Wahlberechtigte	14.908		14.908		14.960		14.960		14.952					
Wähler / Wahlbeteiligung	10.907	73,2	10.907	73,2	9.447	63,1	9.447	63,1	11.079	74,1	10,1	10,1	-0,9	
Ungültige Stimmen	337	3,1	194	1,8	289	3,1	210	2,2	242	2,2	0,0	-0,4	-0,4	
Gültige Stimmen	10.570	96,9	10.713	98,2	9.158	96,9	9.237	97,8	10.837	97,8	0,0	0,4	0,4	
SPD	4.330	41,0	4.254	39,7	4.283	46,8	4.130	44,7	3.504	32,3	-5,8	-5,0	7,4	
CDU	2.720	25,7	2.637	24,6	2.536	27,7	2.508	27,2	4.063	37,5	-2,0	-2,6	-12,9	
GRÜNE	560	5,3	497	4,6	1.130	12,3	1.124	12,2	764	7,0	-7,0	-7,6	-2,4	
FDP	593	5,6	519	4,8	466	5,1	339	3,7	483	4,5	0,5	1,1	0,3	
DIE LINKE	635	6,0	363	3,4	456	5,0	344	3,7	709	6,5	1,0	-0,3	-3,1	
FREIE WÄHLER	1.009	9,5	438	4,1	205	2,2	331	3,6	262	2,4	7,3	0,5	1,7	
PIRATEN	-	-	85	0,8	82	0,9	177	1,9	248	2,3	-	-1,1	-1,5	
NPD	-	-	97	0,9	-	-	178	1,9	202	1,9	-	-1,0	-1,0	
REP	-	-	34	0,3	-	-	63	0,7	28	0,3	-	-0,4	0,0	
ÖDP	-	-	39	0,4	-	-	28	0,3	23	0,2	-	0,1	0,2	
ALFA	-	-	59	0,6	-	-	-	-	-	-	-	0,6	0,6	
AfD	723	6,8	1.648	15,4	-	-	-	-	484	4,5	6,8	15,4	10,9	
III. Weg	-	-	17	0,2	-	-	-	-	-	-	-	0,2	0,2	
DIE EINHEIT	-	-	26	0,2	-	-	-	-	-	-	-	0,2	0,2	
Sonstige	-	-	-	-	-	-	15	0,2	67	0,6	-	-	-	

* neue Gebietsstruktur gegenüber der Landtagswahl 2011; Vergleichsergebnisse wurden nach aktueller Gebietsstruktur berechnet

T12 Landtagswahlergebnisse - Ergebnisse der Verbandsgemeinden

Merkmal	Landtagswahl 2016				Vergleichszahlen						Differenz zur		
	Wahlkreisstimmen		Landesstimmen		Landtagswahl 2011		BW 2013		LW 2011		BW 13		
	Anzahl	%	Anzahl	%	Anzahl	%	Anzahl	%	Anzahl	%	Prozentpunkte		
Verbandsgemeinde Otterbach-Otterberg													
Ergebnis Teilverbandsgemeinde Otterbach													
Wahlberechtigte	7.514		7.514		7.588		7.588		7.571				
Wähler / Wahlbeteiligung	5.466	72,7	5.466	72,7	4.702	62,0	4.702	62,0	5.556	73,4	10,7	10,7	-0,7
Ungültige Stimmen	209	3,8	100	1,8	145	3,1	98	2,1	104	1,9	0,7	-0,3	-0,1
Gültige Stimmen	5.257	96,2	5.366	98,2	4.557	96,9	4.604	97,9	5.452	98,1	-0,7	0,3	0,1
SPD	2.228	42,4	2.134	39,8	2.348	51,5	2.090	45,4	1.831	33,6	-9,1	-5,6	6,2
CDU	1.402	26,7	1.326	24,7	1.239	27,2	1.213	26,3	1.996	36,6	-0,5	-1,6	-11,9
GRÜNE	276	5,3	236	4,4	538	11,8	543	11,8	369	6,8	-6,5	-7,4	-2,4
FDP	268	5,1	213	4,0	167	3,7	159	3,5	243	4,5	1,4	0,5	-0,5
DIE LINKE	422	8,0	195	3,6	265	5,8	176	3,8	357	6,5	2,2	-0,2	-2,9
FREIE WÄHLER	661	12,6	238	4,4	-	-	161	3,5	132	2,4	12,6	0,9	2,0
PIRATEN	-	-	53	1,0	-	-	102	2,2	139	2,5	-	-1,2	-1,5
NPD	-	-	42	0,8	-	-	95	2,1	89	1,6	-	-1,3	-0,8
REP	-	-	17	0,3	-	-	34	0,7	13	0,2	-	-0,4	0,1
ÖDP	-	-	16	0,3	-	-	20	0,4	13	0,2	-	-0,1	0,1
ALFA	-	-	25	0,5	-	-	-	-	-	-	-	0,5	0,5
AfD	-	-	853	15,9	-	-	-	-	235	4,3	-	15,9	11,6
III. Weg	-	-	7	0,1	-	-	-	-	-	-	-	0,1	0,1
DIE EINHEIT	-	-	11	0,2	-	-	-	-	-	-	-	0,2	0,2
Sonstige	-	-	-	-	-	-	11	0,2	35	0,5	-	-	-
Verbandsgemeinde Otterbach-Otterberg													
Ergebnis Teilverbandsgemeinde Otterbach													
Wahlberechtigte	7.394		7.394		7.372		7.372		7.381				
Wähler / Wahlbeteiligung	5.441	73,6	5.441	73,6	4.745	64,4	4.745	64,4	5.523	74,8	9,2	9,2	-1,2
Ungültige Stimmen	128	2,4	94	1,7	144	3,0	112	2,4	138	2,5	-0,6	-0,7	-0,8
Gültige Stimmen	5.313	97,6	5.347	98,3	4.601	97,0	4.633	97,6	5.385	97,5	0,6	0,7	0,8
SPD	2.102	39,6	2.120	39,6	1.935	42,1	2.040	44,0	1.673	31,1	-2,5	-4,4	8,5
CDU	1.318	24,8	1.311	24,5	1.297	28,2	1.295	28,0	2.067	38,4	-3,4	-3,5	-13,9
GRÜNE	284	5,3	261	4,9	592	12,9	581	12,5	395	7,3	-7,6	-7,6	-2,4
FDP	325	6,1	306	5,7	299	6,5	180	3,9	240	4,5	-0,4	1,8	1,2
DIE LINKE	213	4,0	168	3,1	191	4,2	168	3,6	352	6,5	-0,2	-0,5	-3,4
FREIE WÄHLER	348	6,5	200	3,7	205	4,5	170	3,7	130	2,4	2,0	0,0	1,3
PIRATEN	-	-	32	0,6	82	1,8	75	1,6	109	2,0	-	-1,0	-1,4
NPD	-	-	55	1,0	-	-	83	1,8	113	2,1	-	-0,8	-1,1
REP	-	-	17	0,3	-	-	29	0,6	15	0,3	-	-0,3	0,0
ÖDP	-	-	23	0,4	-	-	8	0,2	10	0,2	-	0,2	0,2
ALFA	-	-	34	0,6	-	-	-	-	-	-	-	0,6	0,6
AfD	723	13,6	795	14,9	-	-	-	-	249	4,6	13,6	14,9	10,3
III. Weg	-	-	10	0,2	-	-	-	-	-	-	-	0,2	0,2
DIE EINHEIT	-	-	15	0,3	-	-	-	-	-	-	-	0,3	0,3
Sonstige	-	-	-	-	-	-	4	0,1	32	0,6	-	-	-
Verbandsgemeinde Ramstein-Miesenbach													
Wahlberechtigte	12.545		12.545		12.882		12.882		12.746				
Wähler / Wahlbeteiligung	9.273	73,9	9.273	73,9	8.103	62,9	8.103	62,9	9.185	72,1	11,0	11,0	1,8
Ungültige Stimmen	381	4,1	240	2,6	260	3,2	200	2,5	199	2,2	0,9	0,1	0,4
Gültige Stimmen	8.892	95,9	9.033	97,4	7.843	96,8	7.903	97,5	8.986	97,8	-0,9	-0,1	-0,4
SPD	2.840	31,9	3.285	36,4	3.020	38,5	3.025	38,3	2.539	28,3	-6,6	-1,9	8,1
CDU	4.118	46,3	3.166	35,0	3.205	40,9	3.006	38,0	4.029	44,8	5,4	-3,0	-9,8
GRÜNE	395	4,4	298	3,3	893	11,4	831	10,5	461	5,1	-7,0	-7,2	-1,8
FDP	305	3,4	299	3,3	368	4,7	215	2,7	362	4,0	-1,3	0,6	-0,7
DIE LINKE	498	5,6	236	2,6	357	4,6	252	3,2	539	6,0	1,0	-0,6	-3,4
FREIE WÄHLER	736	8,3	267	3,0	-	-	177	2,2	159	1,8	8,3	0,8	1,2
PIRATEN	-	-	66	0,7	-	-	140	1,8	187	2,1	-	-1,1	-1,4
NPD	-	-	52	0,6	-	-	135	1,7	164	1,8	-	-1,1	-1,2
REP	-	-	27	0,3	-	-	83	1,1	41	0,5	-	-0,8	-0,2
ÖDP	-	-	11	0,1	-	-	14	0,2	13	0,1	-	-0,1	0,0
ALFA	-	-	48	0,5	-	-	-	-	-	-	-	0,5	0,5
AfD	-	-	1.232	13,6	-	-	-	-	434	4,8	-	13,6	8,8
III. Weg	-	-	9	0,1	-	-	-	-	-	-	-	0,1	0,1
DIE EINHEIT	-	-	37	0,4	-	-	-	-	-	-	-	0,4	0,4
Sonstige	-	-	-	-	-	-	25	0,3	58	0,6	-	-	-

T12 Landtagswahlergebnisse - Ergebnisse der Verbandsgemeinden

Merkmal	Landtagswahl 2016				Vergleichszahlen						Differenz zur		
	Wahlkreisstimmen		Landesstimmen		Landtagswahl 2011				BW 2013		LW 2011		BW 13
					Wahlkreisstimmen		Landesstimmen		Zweitstimmen		Wahlkreisstimmen	Landesstimmen	Zweitstimmen
	Anzahl	%	Anzahl	%	Anzahl	%	Anzahl	%	Anzahl	%	Prozentpunkte		
Verbandsgemeinde Weilerbach													
Wahlberechtigte	10.743		10.743		10.865		10.865		10.737				
Wähler / Wahlbeteiligung	8.039	74,8	8.039	74,8	6.975	64,2	6.975	64,2	8.019	74,7	10,6	10,6	0,1
Ungültige Stimmen	244	3,0	133	1,7	224	3,2	141	2,0	131	1,6	-0,2	-0,3	0,1
Gültige Stimmen	7.795	97,0	7.906	98,3	6.751	96,8	6.834	98,0	7.888	98,4	0,2	0,3	-0,1
SPD	3.594	46,1	3.279	41,5	3.228	47,8	3.108	45,5	2.522	32,0	-1,7	-4,0	9,5
CDU	2.080	26,7	1.938	24,5	1.949	28,9	1.929	28,2	3.107	39,4	-2,2	-3,7	-14,9
GRÜNE	523	6,7	356	4,5	928	13,7	857	12,5	485	6,1	-7,0	-8,0	-1,6
FDP	388	5,0	394	5,0	296	4,4	228	3,3	326	4,1	0,6	1,7	0,9
DIE LINKE	510	6,5	321	4,1	350	5,2	267	3,9	636	8,1	1,3	0,2	-4,0
FREIE WÄHLER	700	9,0	242	3,1	-	-	163	2,4	150	1,9	9,0	0,7	1,2
PIRATEN	-	-	70	0,9	-	-	93	1,4	155	2,0	-	-0,5	-1,1
NPD	-	-	37	0,5	-	-	86	1,3	120	1,5	-	-0,8	-1,0
REP	-	-	16	0,2	-	-	67	1,0	26	0,3	-	-0,8	-0,1
ÖDP	-	-	26	0,3	-	-	30	0,4	18	0,2	-	-0,1	0,1
ALFA	-	-	55	0,7	-	-	-	-	-	-	-	0,7	0,7
AfD	-	-	1.133	14,3	-	-	-	-	303	3,8	-	14,3	10,5
III. Weg	-	-	11	0,1	-	-	-	-	-	-	-	0,1	0,1
DIE EINHEIT	-	-	28	0,4	-	-	-	-	-	-	-	0,4	0,4
Sonstige	-	-	-	-	-	-	6	0,1	40	0,5	-	-	-
Landkreis Kusel													
Verbandsgemeinde Altenglan													
Wahlberechtigte	7.992		7.992		8.395		8.395		8.181				
Wähler / Wahlbeteiligung	5.877	73,5	5.877	73,5	5.187	61,8	5.187	61,8	5.914	72,3	11,7	11,7	1,2
Ungültige Stimmen	142	2,4	105	1,8	194	3,7	175	3,4	137	2,3	-1,3	-1,6	-0,5
Gültige Stimmen	5.735	97,6	5.772	98,2	4.993	96,3	5.012	96,6	5.777	97,7	1,3	1,6	0,5
SPD	2.632	45,9	2.568	44,5	2.519	50,5	2.390	47,7	2.256	39,1	-4,6	-3,2	5,4
CDU	1.164	20,3	1.228	21,3	1.090	21,8	1.140	22,7	1.728	29,9	-1,5	-1,4	-8,6
GRÜNE	367	6,4	250	4,3	828	16,6	702	14,0	305	5,3	-10,2	-9,7	-1,0
FDP	229	4,0	221	3,8	84	1,7	110	2,2	185	3,2	2,3	1,6	0,6
DIE LINKE	244	4,3	181	3,1	307	6,1	237	4,7	637	11,0	-1,8	-1,6	-7,9
FREIE WÄHLER	444	7,7	239	4,1	-	-	87	1,7	116	2,0	7,7	2,4	2,1
PIRATEN	-	-	38	0,7	165	3,3	163	3,3	113	2,0	-	-2,6	-1,3
NPD	-	-	49	0,8	-	-	97	1,9	103	1,8	-	-1,1	-1,0
REP	-	-	24	0,4	-	-	71	1,4	34	0,6	-	-1,0	-0,2
ÖDP	-	-	14	0,2	-	-	7	0,1	7	0,1	-	0,1	0,1
ALFA	-	-	26	0,5	-	-	-	-	-	-	-	0,5	0,5
AfD	655	11,4	909	15,7	-	-	-	-	248	4,3	11,4	15,7	11,4
III. Weg	-	-	15	0,3	-	-	-	-	-	-	-	0,3	0,3
DIE EINHEIT	-	-	10	0,2	-	-	-	-	-	-	-	0,2	0,2
Sonstige	-	-	-	-	-	-	8	0,2	45	0,8	-	-	-
Verbandsgemeinde Glan-Münchweiler													
Wahlberechtigte	7.545		7.545		7.742		7.742		7.617				
Wähler / Wahlbeteiligung	5.621	74,5	5.621	74,5	4.977	64,3	4.977	64,3	5.661	74,3	10,2	10,2	0,2
Ungültige Stimmen	109	1,9	80	1,4	130	2,6	99	2,0	99	1,7	-0,7	-0,6	-0,3
Gültige Stimmen	5.512	98,1	5.541	98,6	4.847	97,4	4.878	98,0	5.562	98,3	0,7	0,6	0,3
SPD	2.229	40,4	2.498	45,1	2.315	47,8	2.234	45,8	2.182	39,2	-7,4	-0,7	5,9
CDU	1.083	19,6	1.162	21,0	1.062	21,9	1.101	22,6	1.687	30,3	-2,3	-1,6	-9,3
GRÜNE	433	7,9	220	4,0	945	19,5	758	15,5	345	6,2	-11,6	-11,5	-2,2
FDP	201	3,6	209	3,8	109	2,2	132	2,7	181	3,3	1,4	1,1	0,5
DIE LINKE	199	3,6	179	3,2	305	6,3	258	5,3	533	9,6	-2,7	-2,1	-6,4
FREIE WÄHLER	766	13,9	348	6,3	-	-	123	2,5	132	2,4	13,9	3,8	3,9
PIRATEN	-	-	39	0,7	111	2,3	110	2,3	105	1,9	-	-1,6	-1,2
NPD	-	-	52	0,9	-	-	88	1,8	106	1,9	-	-0,9	-1,0
REP	-	-	17	0,3	-	-	55	1,1	22	0,4	-	-0,8	-0,1
ÖDP	-	-	8	0,1	-	-	10	0,2	8	0,1	-	-0,1	0,0
ALFA	-	-	30	0,5	-	-	-	-	-	-	-	0,5	0,5
AfD	601	10,9	763	13,8	-	-	-	-	233	4,2	10,9	13,8	9,6
III. Weg	-	-	13	0,2	-	-	-	-	-	-	-	0,2	0,2
DIE EINHEIT	-	-	3	0,1	-	-	-	-	-	-	-	0,1	0,1
Sonstige	-	-	-	-	-	-	9	0,2	28	0,5	-	-	-

T12 Landtagswahlergebnisse - Ergebnisse der Verbandsgemeinden

Merkmal	Landtagswahl 2016				Vergleichszahlen						Differenz zur		
	Wahlkreisstimmen		Landesstimmen		Landtagswahl 2011				BW 2013		LW 2011		Zweitstimmen
					Wahlkreisstimmen		Landesstimmen		Zweitstimmen		Wahlkreisstimmen	Landesstimmen	
	Anzahl	%	Anzahl	%	Anzahl	%	Anzahl	%	Anzahl	%	Prozentpunkte		
Verbandsgemeinde Kusel													
Wahlberechtigte	10.607		10.607		11.025		11.025		10.857				
Wähler / Wahlbeteiligung	7.625	71,9	7.625	71,9	6.890	62,5	6.890	62,5	7.796	71,8	9,4	9,4	0,1
Ungültige Stimmen	149	2,0	124	1,6	178	2,6	160	2,3	150	1,9	-0,6	-0,7	-0,3
Gültige Stimmen	7.476	98,0	7.501	98,4	6.712	97,4	6.730	97,7	7.646	98,1	0,6	0,7	0,3
SPD	3.420	45,7	3.225	43,0	3.497	52,1	3.161	47,0	2.963	38,8	-6,4	-4,0	4,2
CDU	1.457	19,5	1.556	20,7	1.341	20,0	1.472	21,9	2.345	30,7	-0,5	-1,2	-10,0
GRÜNE	575	7,7	421	5,6	1.111	16,6	986	14,7	499	6,5	-8,9	-9,1	-0,9
FDP	317	4,2	361	4,8	122	1,8	190	2,8	265	3,5	2,4	2,0	1,3
DIE LINKE	238	3,2	205	2,7	448	6,7	394	5,9	705	9,2	-3,5	-3,2	-6,5
FREIE WÄHLER	535	7,2	259	3,5	-	-	114	1,7	120	1,6	7,2	1,8	1,9
PIRATEN	-	-	48	0,6	193	2,9	184	2,7	189	2,5	-	-2,1	-1,9
NPD	-	-	47	0,6	-	-	113	1,7	147	1,9	-	-1,1	-1,3
REP	-	-	28	0,4	-	-	99	1,5	39	0,5	-	-1,1	-0,1
ÖDP	-	-	19	0,3	-	-	12	0,2	10	0,1	-	0,1	0,2
ALFA	-	-	44	0,6	-	-	-	-	-	-	-	0,6	0,6
AfD	934	12,5	1.261	16,8	-	-	-	-	321	4,2	12,5	16,8	12,6
III. Weg	-	-	10	0,1	-	-	-	-	-	-	-	0,1	0,1
DIE EINHEIT	-	-	17	0,2	-	-	-	-	-	-	-	0,2	0,2
Sonstige	-	-	-	-	-	-	5	0,1	43	0,6	-	-	-
Verbandsgemeinde Lauterecken-Wolfstein*													
Wahlberechtigte	15.294		15.294		15.917		15.917		15.676				
Wähler / Wahlbeteiligung	10.937	71,5	10.937	71,5	9.946	62,5	9.946	62,5	11.283	72,0	9,0	9,0	-0,5
Ungültige Stimmen	224	2,0	153	1,4	296	3,0	213	2,1	256	2,3	-1,0	-0,7	-0,9
Gültige Stimmen	10.713	98,0	10.784	98,6	9.650	97,0	9.733	97,9	11.027	97,7	1,0	0,7	0,9
SPD	4.552	42,5	4.783	44,4	4.782	49,6	4.621	47,5	3.967	36,0	-7,1	-3,1	8,4
CDU	2.478	23,1	2.405	22,3	2.618	27,1	2.594	26,7	3.728	33,8	-4,0	-4,4	-11,5
GRÜNE	512	4,8	398	3,7	1.247	12,9	1.117	11,5	649	5,9	-8,1	-7,8	-2,2
FDP	599	5,6	542	5,0	324	3,4	364	3,7	449	4,1	2,2	1,3	0,9
DIE LINKE	576	5,4	402	3,7	461	4,8	376	3,9	922	8,4	0,6	-0,2	-4,7
FREIE WÄHLER	682	6,4	368	3,4	-	-	169	1,7	189	1,7	6,4	1,7	1,7
PIRATEN	-	-	75	0,7	218	2,3	194	2,0	268	2,4	-	-1,3	-1,7
NPD	-	-	84	0,8	-	-	161	1,7	187	1,7	-	-0,9	-0,9
REP	-	-	54	0,5	-	-	87	0,9	55	0,5	-	-0,4	0,0
ÖDP	-	-	24	0,2	-	-	28	0,3	16	0,1	-	-0,1	0,1
ALFA	-	-	62	0,6	-	-	-	-	-	-	-	0,6	0,6
AfD	1.314	12,3	1.554	14,4	-	-	-	-	514	4,7	12,3	14,4	9,7
III. Weg	-	-	22	0,2	-	-	-	-	-	-	-	0,2	0,2
DIE EINHEIT	-	-	11	0,1	-	-	-	-	-	-	-	0,1	0,1
Sonstige	-	-	-	-	-	-	22	0,2	83	0,8	-	-	-
Verbandsgemeinde Schönenberg-Kübelberg													
Wahlberechtigte	9.822		9.822		10.053		10.053		9.909				
Wähler / Wahlbeteiligung	6.866	69,9	6.866	69,9	6.043	60,1	6.043	60,1	7.378	74,5	9,8	9,8	-4,6
Ungültige Stimmen	171	2,5	140	2,0	210	3,5	171	2,8	161	2,2	-1,0	-0,8	-0,2
Gültige Stimmen	6.695	97,5	6.726	98,0	5.833	96,5	5.872	97,2	7.217	97,8	1,0	0,8	0,2
SPD	2.446	36,5	2.523	37,5	2.470	42,3	2.483	42,3	2.311	32,0	-5,8	-4,8	5,5
CDU	1.972	29,5	1.847	27,5	1.867	32,0	1.787	30,4	2.726	37,8	-2,5	-2,9	-10,3
GRÜNE	333	5,0	247	3,7	841	14,4	708	12,1	347	4,8	-9,4	-8,4	-1,1
FDP	268	4,0	253	3,8	180	3,1	148	2,5	242	3,4	0,9	1,3	0,4
DIE LINKE	302	4,5	242	3,6	348	6,0	265	4,5	604	8,4	-1,5	-0,9	-4,8
FREIE WÄHLER	435	6,5	251	3,7	-	-	135	2,3	134	1,9	6,5	1,4	1,8
PIRATEN	-	-	77	1,1	127	2,2	118	2,0	189	2,6	-	-0,9	-1,5
NPD	-	-	103	1,5	-	-	135	2,3	205	2,8	-	-0,8	-1,3
REP	-	-	34	0,5	-	-	59	1,0	33	0,5	-	-0,5	0,0
ÖDP	-	-	23	0,3	-	-	22	0,4	14	0,2	-	-0,1	0,1
ALFA	-	-	28	0,4	-	-	-	-	-	-	-	0,4	0,4
AfD	939	14,0	1.067	15,9	-	-	-	-	339	4,7	14,0	15,9	11,2
III. Weg	-	-	12	0,2	-	-	-	-	-	-	-	0,2	0,2
DIE EINHEIT	-	-	19	0,3	-	-	-	-	-	-	-	0,3	0,3
Sonstige	-	-	-	-	-	-	12	0,2	73	1,0	-	-	-

* neue Gebietsstruktur gegenüber der Landtagswahl 2011; Vergleichsergebnisse wurden nach aktueller Gebietsstruktur berechnet

T12 Landtagswahlergebnisse - Ergebnisse der Verbandsgemeinden

Merkmal	Landtagswahl 2016				Vergleichszahlen						Differenz zur			
	Wahlkreisstimmen		Landesstimmen		Landtagswahl 2011				BW 2013		LW 2011		BW 13	
					Wahlkreisstimmen		Landesstimmen		Zweitstimmen		Wahlkreisstimmen	Landesstimmen	Zweitstimmen	
	Anzahl	%	Anzahl	%	Anzahl	%	Anzahl	%	Anzahl	%	Prozentpunkte			
Verbandsgemeinde Waldmohr														
Wahlberechtigte	6.270		6.270		6.392		6.392		6.350					
Wähler / Wahlbeteiligung	4.000	63,8	4.000	63,8	3.460	54,1	3.460	54,1	4.457	70,2	9,7	9,7	-6,4	
Ungültige Stimmen	112	2,8	81	2,0	92	2,7	89	2,6	115	2,6	0,1	-0,6	-0,6	
Gültige Stimmen	3.888	97,2	3.919	98,0	3.368	97,3	3.371	97,4	4.342	97,4	-0,1	0,6	0,6	
SPD	1.612	41,5	1.630	41,6	1.603	47,6	1.586	47,0	1.470	33,9	-6,1	-5,4	7,7	
CDU	896	23,0	929	23,7	863	25,6	867	25,7	1.481	34,1	-2,6	-2,0	-10,4	
GRÜNE	269	6,9	165	4,2	485	14,4	466	13,8	266	6,1	-7,5	-9,6	-1,9	
FDP	188	4,8	184	4,7	183	5,4	104	3,1	175	4,0	-0,6	1,6	0,7	
DIE LINKE	180	4,6	149	3,8	187	5,6	167	5,0	373	8,6	-1,0	-1,2	-4,8	
FREIE WÄHLER	149	3,8	88	2,2	-	-	49	1,5	64	1,5	3,8	0,7	0,7	
PIRATEN	-	-	30	0,8	47	1,4	56	1,7	110	2,5	-	-0,9	-1,7	
NPD	-	-	52	1,3	-	-	47	1,4	92	2,1	-	-0,1	-0,8	
REP	-	-	13	0,3	-	-	20	0,6	10	0,2	-	-0,3	0,1	
ÖDP	-	-	15	0,4	-	-	6	0,2	13	0,3	-	0,2	0,1	
ALFA	-	-	33	0,8	-	-	-	-	-	-	-	0,8	0,8	
AfD	594	15,3	600	15,3	-	-	-	-	260	6,0	15,3	15,3	9,3	
III. Weg	-	-	5	0,1	-	-	-	-	-	-	-	0,1	0,1	
DIE EINHEIT	-	-	26	0,7	-	-	-	-	-	-	-	0,7	0,7	
Sonstige	-	-	-	-	-	-	3	0,1	28	0,6	-	-	-	
Landkreis Mainz-Bingen														
Verbandsgemeinde Bodenheim														
Wahlberechtigte	14.781		14.781		14.384		14.384		14.731					
Wähler / Wahlbeteiligung	11.944	80,8	11.944	80,8	10.323	71,8	10.323	71,8	12.220	83,0	9,0	9,0	-2,2	
Ungültige Stimmen	327	2,7	139	1,2	255	2,5	169	1,6	124	1,0	0,2	-0,4	0,2	
Gültige Stimmen	11.617	97,3	11.805	98,8	10.068	97,5	10.154	98,4	12.096	99,0	-0,2	0,4	-0,2	
SPD	4.182	36,0	4.518	38,3	3.283	32,6	3.193	31,4	3.040	25,1	3,4	6,9	13,2	
CDU	4.602	39,6	4.124	34,9	4.102	40,7	3.750	36,9	5.346	44,2	-1,1	-2,0	-9,3	
GRÜNE	831	7,2	669	5,7	1.854	18,4	2.158	21,3	1.298	10,7	-11,2	-15,6	-5,0	
FDP	955	8,2	715	6,1	466	4,6	382	3,8	835	6,9	3,6	2,3	-0,8	
DIE LINKE	347	3,0	231	2,0	-	-	180	1,8	536	4,4	3,0	0,2	-2,4	
FREIE WÄHLER	557	4,8	197	1,7	-	-	122	1,2	117	1,0	4,8	0,5	0,7	
PIRATEN	-	-	77	0,7	252	2,5	161	1,6	208	1,7	-	-0,9	-1,0	
NPD	-	-	28	0,2	-	-	57	0,6	77	0,6	-	-0,4	-0,4	
REP	-	-	23	0,2	-	-	82	0,8	31	0,3	-	-0,6	-0,1	
ÖDP	143	1,2	89	0,8	111	1,1	58	0,6	41	0,3	0,1	0,2	0,5	
ALFA	-	-	57	0,5	-	-	-	-	-	-	-	0,5	0,5	
AfD	-	-	1.063	9,0	-	-	-	-	528	4,4	-	9,0	4,6	
III. Weg	-	-	7	0,1	-	-	-	-	-	-	-	0,1	0,1	
DIE EINHEIT	-	-	7	0,1	-	-	-	-	-	-	-	0,1	0,1	
Sonstige	-	-	-	-	-	-	11	0,1	39	0,3	-	-	-	
Verbandsgemeinde Gau-Algesheim														
Wahlberechtigte	12.830		12.830		12.799		12.799		12.929					
Wähler / Wahlbeteiligung	10.238	79,8	10.238	79,8	8.950	69,9	8.950	69,9	10.391	80,4	9,9	9,9	-0,6	
Ungültige Stimmen	380	3,7	131	1,3	284	3,2	156	1,7	141	1,4	0,5	-0,4	-0,1	
Gültige Stimmen	9.858	96,3	10.107	98,7	8.666	96,8	8.794	98,3	10.250	98,6	-0,5	0,4	0,1	
SPD	3.784	38,4	3.938	39,0	3.313	38,2	3.016	34,3	2.596	25,3	0,2	4,7	13,7	
CDU	3.484	35,3	3.297	32,6	3.135	36,2	3.111	35,4	4.456	43,5	-0,9	-2,8	-10,9	
GRÜNE	1.193	12,1	663	6,6	1.767	20,4	1.657	18,8	1.066	10,4	-8,3	-12,2	-3,8	
FDP	836	8,5	655	6,5	451	5,2	397	4,5	733	7,2	3,3	2,0	-0,7	
DIE LINKE	295	3,0	169	1,7	-	-	173	2,0	429	4,2	3,0	-0,3	-2,5	
FREIE WÄHLER	-	-	124	1,2	-	-	128	1,5	80	0,8	-	-0,3	0,4	
PIRATEN	-	-	70	0,7	-	-	146	1,7	204	2,0	-	-1,0	-1,3	
NPD	-	-	26	0,3	-	-	56	0,6	80	0,8	-	-0,3	-0,5	
REP	-	-	15	0,1	-	-	68	0,8	23	0,2	-	-0,7	-0,1	
ÖDP	266	2,7	44	0,4	-	-	35	0,4	38	0,4	2,7	0,0	0,0	
ALFA	-	-	43	0,4	-	-	-	-	-	-	-	0,4	0,4	
AfD	-	-	1.052	10,4	-	-	-	-	478	4,7	-	10,4	5,7	
III. Weg	-	-	5	0,0	-	-	-	-	-	-	-	0,0	0,0	
DIE EINHEIT	-	-	6	0,1	-	-	-	-	-	-	-	0,1	0,1	
Sonstige	-	-	-	-	-	-	7	0,1	67	0,7	-	-	-	

T12 Landtagswahlergebnisse - Ergebnisse der Verbandsgemeinden

Merkmal	Landtagswahl 2016				Vergleichszahlen						Differenz zur		
	Wahlkreisstimmen		Landesstimmen		Landtagswahl 2011				BW 2013		LW 2011		Zweitstimmen
					Wahlkreisstimmen		Landesstimmen		Zweitstimmen		Wahlkreisstimmen	Landesstimmen	
	Anzahl	%	Anzahl	%	Anzahl	%	Anzahl	%	Anzahl	%	Prozentpunkte		
Verbandsgemeinde Heidesheim am Rhein													
Wahlberechtigte	7.694		7.694		7.550		7.550		7.735				
Wähler / Wahlbeteiligung	5.832	75,8	5.832	75,8	5.012	66,4	5.012	66,4	6.086	78,7	9,4	9,4	-2,9
Ungültige Stimmen	204	3,5	43	0,7	132	2,6	80	1,6	77	1,3	0,9	-0,9	-0,6
Gültige Stimmen	5.628	96,5	5.789	99,3	4.880	97,4	4.932	98,4	6.009	98,7	-0,9	0,9	0,6
SPD	2.079	36,9	2.321	40,1	1.676	34,3	1.599	32,4	1.664	27,7	2,6	7,7	12,4
CDU	1.898	33,7	1.776	30,7	1.645	33,7	1.546	31,3	2.374	39,5	0,0	-0,6	-8,8
GRÜNE	667	11,9	449	7,8	1.145	23,5	1.151	23,3	756	12,6	-11,6	-15,5	-4,8
FDP	406	7,2	298	5,1	165	3,4	193	3,9	306	5,1	3,8	1,2	0,0
DIE LINKE	217	3,9	136	2,3	-	-	146	3,0	324	5,4	3,9	-0,7	-3,1
FREIE WÄHLER	267	4,7	92	1,6	-	-	68	1,4	62	1,0	4,7	0,2	0,6
PIRATEN	-	-	42	0,7	158	3,2	88	1,8	126	2,1	-	-1,1	-1,4
NPD	-	-	8	0,1	-	-	33	0,7	37	0,6	-	-0,6	-0,5
REP	-	-	14	0,2	-	-	67	1,4	28	0,5	-	-1,2	-0,3
ÖDP	94	1,7	35	0,6	91	1,9	38	0,8	26	0,4	-0,2	-0,2	0,2
ALFA	-	-	33	0,6	-	-	-	-	-	-	-	0,6	0,6
AfD	-	-	578	10,0	-	-	-	-	283	4,7	-	10,0	5,3
III. Weg	-	-	4	0,1	-	-	-	-	-	-	-	0,1	0,1
DIE EINHEIT	-	-	3	0,1	-	-	-	-	-	-	-	0,1	0,1
Sonstige	-	-	-	-	-	-	3	0,1	23	0,4	-	-	-
Verbandsgemeinde Nieder-Olm													
Wahlberechtigte	24.249		24.249		23.710		23.710		23.969				
Wähler / Wahlbeteiligung	19.447	80,2	19.447	80,2	16.879	71,2	16.879	71,2	19.506	81,4	9,0	9,0	-1,2
Ungültige Stimmen	557	2,9	183	0,9	400	2,4	243	1,4	219	1,1	0,5	-0,5	-0,2
Gültige Stimmen	18.890	97,1	19.264	99,1	16.479	97,6	16.636	98,6	19.287	98,9	-0,5	0,5	0,2
SPD	6.934	36,7	7.689	39,9	6.298	38,2	5.651	34,0	5.183	26,9	-1,5	5,9	13,0
CDU	7.042	37,3	6.236	32,4	5.961	36,2	5.561	33,4	8.054	41,8	1,1	-1,0	-9,4
GRÜNE	1.543	8,2	1.107	5,7	3.026	18,4	3.477	20,9	2.023	10,5	-10,2	-15,2	-4,8
FDP	1.364	7,2	1.288	6,7	511	3,1	808	4,9	1.403	7,3	4,1	1,8	-0,6
DIE LINKE	584	3,1	340	1,8	-	-	289	1,7	807	4,2	3,1	0,1	-2,4
FREIE WÄHLER	1.094	5,8	312	1,6	-	-	174	1,0	194	1,0	5,8	0,6	0,6
PIRATEN	-	-	125	0,6	418	2,5	271	1,6	372	1,9	-	-1,0	-1,3
NPD	-	-	33	0,2	-	-	93	0,6	134	0,7	-	-0,4	-0,5
REP	-	-	39	0,2	-	-	139	0,8	44	0,2	-	-0,6	0,0
ÖDP	329	1,7	185	1,0	265	1,6	162	1,0	92	0,5	0,1	0,0	0,5
ALFA	-	-	60	0,3	-	-	-	-	-	-	-	0,3	0,3
AfD	-	-	1.829	9,5	-	-	-	-	889	4,6	-	9,5	4,9
III. Weg	-	-	13	0,1	-	-	-	-	-	-	-	0,1	0,1
DIE EINHEIT	-	-	8	0,0	-	-	-	-	-	-	-	0,0	0,0
Sonstige	-	-	-	-	-	-	11	0,1	92	0,5	-	-	-
Verbandsgemeinde Rhein-Nahe													
Wahlberechtigte	11.825		11.825		12.144		12.144		12.042				
Wähler / Wahlbeteiligung	9.220	78,0	9.220	78,0	8.677	71,5	8.677	71,5	9.605	79,8	6,5	6,5	-1,8
Ungültige Stimmen	297	3,2	106	1,1	263	3,0	154	1,8	152	1,6	0,2	-0,7	-0,5
Gültige Stimmen	8.923	96,8	9.114	98,9	8.414	97,0	8.523	98,2	9.453	98,4	-0,2	0,7	0,5
SPD	3.884	43,5	3.624	39,8	3.481	41,4	3.207	37,6	2.557	27,0	2,1	2,2	12,8
CDU	3.171	35,5	3.005	33,0	2.951	35,1	2.962	34,8	4.016	42,5	0,4	-1,8	-9,5
GRÜNE	505	5,7	422	4,6	1.459	17,3	1.403	16,5	837	8,9	-11,6	-11,9	-4,3
FDP	701	7,9	514	5,6	523	6,2	354	4,2	569	6,0	1,7	1,4	-0,4
DIE LINKE	386	4,3	207	2,3	-	-	181	2,1	497	5,3	4,3	0,2	-3,0
FREIE WÄHLER	-	-	152	1,7	-	-	113	1,3	107	1,1	-	0,4	0,6
PIRATEN	-	-	60	0,7	-	-	125	1,5	198	2,1	-	-0,8	-1,4
NPD	-	-	30	0,3	-	-	77	0,9	89	0,9	-	-0,6	-0,6
REP	-	-	9	0,1	-	-	54	0,6	21	0,2	-	-0,5	-0,1
ÖDP	276	3,1	76	0,8	-	-	34	0,4	37	0,4	3,1	0,4	0,4
ALFA	-	-	26	0,3	-	-	-	-	-	-	-	0,3	0,3
AfD	-	-	974	10,7	-	-	-	-	473	5,0	-	10,7	5,7
III. Weg	-	-	4	0,0	-	-	-	-	-	-	-	0,0	0,0
DIE EINHEIT	-	-	11	0,1	-	-	-	-	-	-	-	0,1	0,1
Sonstige	-	-	-	-	-	-	13	0,2	52	0,6	-	-	-

T12 Landtagswahlergebnisse - Ergebnisse der Verbandsgemeinden

Merkmal	Landtagswahl 2016				Vergleichszahlen						Differenz zur		
	Wahlkreisstimmen		Landesstimmen		Landtagswahl 2011				BW 2013		LW 2011		BW 13
	Anzahl	%	Anzahl	%	Anzahl	%	Anzahl	%	Anzahl	%	Wahlkreisstimmen	Landesstimmen	Zweitstimmen
	Prozentpunkte												
Verbandsgemeinde Rhein-Selz*													
Wahlberechtigte	30.972		30.972		30.521		30.521		30.754				
Wähler / Wahlbeteiligung	24.176	78,1	24.176	78,1	20.793	68,1	20.793	68,1	24.250	78,9	10,0	10,0	-0,8
Ungültige Stimmen	781	3,2	263	1,1	540	2,6	349	1,7	365	1,5	0,6	-0,6	-0,4
Gültige Stimmen	23.395	96,8	23.913	98,9	20.253	97,4	20.444	98,3	23.885	98,5	-0,6	0,6	0,4
SPD	9.169	39,2	9.165	38,3	7.828	38,7	7.714	37,7	6.801	28,5	0,5	0,6	9,8
CDU	8.832	37,8	7.150	29,9	7.090	35,0	6.294	30,8	9.357	39,2	2,8	-0,9	-9,3
GRÜNE	2.015	8,6	1.512	6,3	3.670	18,1	3.910	19,1	2.427	10,2	-9,5	-12,8	-3,9
FDP	2.263	9,7	1.592	6,7	742	3,7	819	4,0	1.448	6,1	6,0	2,7	0,6
DIE LINKE	1.116	4,8	545	2,3	-	-	463	2,3	1.161	4,9	4,8	0,0	-2,6
FREIE WÄHLER	-	-	377	1,6	710	3,5	355	1,7	311	1,3	-	-0,1	0,3
PIRATEN	-	-	190	0,8	-	-	290	1,4	562	2,4	-	-0,6	-1,6
NPD	-	-	74	0,3	-	-	193	0,9	243	1,0	-	-0,6	-0,7
REP	-	-	70	0,3	-	-	254	1,2	75	0,3	-	-0,9	0,0
ÖDP	-	-	159	0,7	213	1,1	129	0,6	113	0,5	-	0,1	0,2
ALFA	-	-	118	0,5	-	-	-	-	-	-	-	0,5	0,5
AfD	-	-	2.933	12,3	-	-	-	-	1.276	5,3	-	12,3	7,0
III. Weg	-	-	16	0,1	-	-	-	-	-	-	-	0,1	0,1
DIE EINHEIT	-	-	12	0,1	-	-	-	-	-	-	-	0,1	0,1
Sonstige	-	-	-	-	-	-	23	0,1	111	0,5	-	-	-
Verbandsgemeinde Sprendlingen-Gensingen													
Wahlberechtigte	10.785		10.785		10.594		10.594		10.705				
Wähler / Wahlbeteiligung	7.837	72,7	7.837	72,7	6.710	63,3	6.710	63,3	7.905	73,8	9,4	9,4	-1,1
Ungültige Stimmen	251	3,2	87	1,1	198	3,0	115	1,7	110	1,4	0,2	-0,6	-0,3
Gültige Stimmen	7.586	96,8	7.750	98,9	6.512	97,0	6.595	98,3	7.795	98,6	-0,2	0,6	0,3
SPD	3.497	46,1	3.268	42,2	3.058	47,0	2.752	41,7	2.382	30,6	-0,9	0,5	11,6
CDU	2.424	32,0	2.245	29,0	2.068	31,8	2.079	31,5	3.102	39,8	0,2	-2,5	-10,8
GRÜNE	484	6,4	365	4,7	1.059	16,3	1.004	15,2	611	7,8	-9,9	-10,5	-3,1
FDP	652	8,6	499	6,4	327	5,0	325	4,9	522	6,7	3,6	1,5	-0,3
DIE LINKE	321	4,2	152	2,0	-	-	147	2,2	386	5,0	4,2	-0,2	-3,0
FREIE WÄHLER	-	-	112	1,4	-	-	66	1,0	70	0,9	-	0,4	0,5
PIRATEN	-	-	57	0,7	-	-	89	1,3	153	2,0	-	-0,6	-1,3
NPD	-	-	27	0,3	-	-	54	0,8	72	0,9	-	-0,5	-0,6
REP	-	-	10	0,1	-	-	39	0,6	15	0,2	-	-0,5	-0,1
ÖDP	208	2,7	41	0,5	-	-	31	0,5	20	0,3	2,7	0,0	0,2
ALFA	-	-	34	0,4	-	-	-	-	-	-	-	0,4	0,4
AfD	-	-	919	11,9	-	-	-	-	416	5,3	-	11,9	6,6
III. Weg	-	-	12	0,2	-	-	-	-	-	-	-	0,2	0,2
DIE EINHEIT	-	-	9	0,1	-	-	-	-	-	-	-	0,1	0,1
Sonstige	-	-	-	-	-	-	9	0,1	46	0,6	-	-	-
Landkreis Mayen-Koblenz													
Verbandsgemeinde Maifeld													
Wahlberechtigte	19.361		19.361		19.097		19.097		19.282				
Wähler / Wahlbeteiligung	13.437	69,4	13.437	69,4	11.314	59,2	11.314	59,2	13.874	72,0	10,2	10,2	-2,6
Ungültige Stimmen	462	3,4	181	1,3	320	2,8	215	1,9	196	1,4	0,6	-0,6	-0,1
Gültige Stimmen	12.975	96,6	13.256	98,7	10.994	97,2	11.099	98,1	13.678	98,6	-0,6	0,6	0,1
SPD	4.633	35,7	4.614	34,8	3.708	33,7	3.784	34,1	3.575	26,1	2,0	0,7	8,7
CDU	5.389	41,5	4.965	37,5	4.452	40,5	4.377	39,4	6.476	47,3	1,0	-1,9	-9,8
GRÜNE	832	6,4	596	4,5	1.470	13,4	1.629	14,7	923	6,7	-7,0	-10,2	-2,2
FDP	884	6,8	743	5,6	562	5,1	426	3,8	700	5,1	1,7	1,8	0,5
DIE LINKE	-	-	338	2,5	449	4,1	331	3,0	655	4,8	-	-0,5	-2,3
FREIE WÄHLER	1.237	9,5	254	1,9	-	-	128	1,2	85	0,6	9,5	0,7	1,3
PIRATEN	-	-	100	0,8	-	-	121	1,1	290	2,1	-	-0,3	-1,3
NPD	-	-	50	0,4	-	-	92	0,8	116	0,8	-	-0,4	-0,4
REP	-	-	16	0,1	-	-	40	0,4	25	0,2	-	-0,3	-0,1
ÖDP	-	-	110	0,8	353	3,2	155	1,4	117	0,9	-	-0,6	-0,1
ALFA	-	-	62	0,5	-	-	-	-	-	-	-	0,5	0,5
AfD	-	-	1.380	10,4	-	-	-	-	673	4,9	-	10,4	5,5
III. Weg	-	-	7	0,1	-	-	-	-	-	-	-	0,1	0,1
DIE EINHEIT	-	-	21	0,2	-	-	-	-	-	-	-	0,2	0,2
Sonstige	-	-	-	-	-	-	16	0,1	43	0,3	-	-	-

* neue Gebietsstruktur gegenüber der Landtagswahl 2011; Vergleichsergebnisse wurden nach aktueller Gebietsstruktur berechnet

T12 Landtagswahlergebnisse - Ergebnisse der Verbandsgemeinden

Merkmal	Landtagswahl 2016				Vergleichszahlen						Differenz zur		
	Wahlkreisstimmen		Landesstimmen		Landtagswahl 2011		BW 2013		LW 2011		BW 13		
	Anzahl	%	Anzahl	%	Anzahl	%	Anzahl	%	Anzahl	%	Prozentpunkte		
Verbandsgemeinde Mendig													
Wahlberechtigte	10.781		10.781		10.822		10.822		10.783				
Wähler / Wahlbeteiligung	7.522	69,8	7.522	69,8	6.564	60,7	6.564	60,7	7.877	73,1	9,1	9,1	-3,3
Ungültige Stimmen	103	1,4	72	1,0	156	2,4	105	1,6	106	1,3	-1,0	-0,6	-0,3
Gültige Stimmen	7.419	98,6	7.450	99,0	6.408	97,6	6.459	98,4	7.771	98,7	1,0	0,6	0,3
SPD	2.472	33,3	2.624	35,2	2.292	35,8	2.198	34,0	2.107	27,1	-2,5	1,2	8,1
CDU	2.943	39,7	2.838	38,1	2.842	44,4	2.694	41,7	3.778	48,6	-4,7	-3,6	-10,5
GRÜNE	527	7,1	365	4,9	786	12,3	897	13,9	474	6,1	-5,2	-9,0	-1,2
FDP	503	6,8	417	5,6	224	3,5	258	4,0	378	4,9	3,3	1,6	0,7
DIE LINKE	-	-	165	2,2	187	2,9	155	2,4	351	4,5	-	-0,2	-2,3
FREIE WÄHLER	220	3,0	110	1,5	-	-	65	1,0	26	0,3	3,0	0,5	1,2
PIRATEN	-	-	54	0,7	-	-	77	1,2	167	2,1	-	-0,5	-1,4
NPD	-	-	21	0,3	-	-	50	0,8	66	0,8	-	-0,5	-0,5
REP	-	-	10	0,1	77	1,2	37	0,6	12	0,2	-	-0,5	-0,1
ÖDP	-	-	17	0,2	-	-	15	0,2	21	0,3	-	0,0	-0,1
ALFA	-	-	17	0,2	-	-	-	-	-	-	-	0,2	0,2
AfD	754	10,2	791	10,6	-	-	-	-	356	4,6	10,2	10,6	6,0
III. Weg	-	-	3	0,0	-	-	-	-	-	-	-	0,0	0,0
DIE EINHEIT	-	-	18	0,2	-	-	-	-	-	-	-	0,2	0,2
Sonstige	-	-	-	-	-	-	13	0,2	35	0,5	-	-	-
Verbandsgemeinde Pellenz													
Wahlberechtigte	12.867		12.867		12.941		12.941		12.940				
Wähler / Wahlbeteiligung	8.791	68,3	8.791	68,3	7.645	59,1	7.645	59,1	9.283	71,7	9,2	9,2	-3,4
Ungültige Stimmen	162	1,8	112	1,3	166	2,2	121	1,6	154	1,7	-0,4	-0,3	-0,4
Gültige Stimmen	8.629	98,2	8.679	98,7	7.479	97,8	7.524	98,4	9.129	98,3	0,4	0,3	0,4
SPD	3.245	37,6	3.349	38,6	3.009	40,2	2.879	38,3	2.743	30,0	-2,6	0,3	8,6
CDU	3.302	38,3	2.971	34,2	3.147	42,1	2.925	38,9	4.144	45,4	-3,8	-4,7	-11,2
GRÜNE	453	5,2	380	4,4	825	11,0	984	13,1	543	5,9	-5,8	-8,7	-1,5
FDP	366	4,2	431	5,0	186	2,5	247	3,3	401	4,4	1,7	1,7	0,6
DIE LINKE	-	-	208	2,4	231	3,1	172	2,3	388	4,3	-	0,1	-1,9
FREIE WÄHLER	293	3,4	166	1,9	-	-	87	1,2	58	0,6	3,4	0,7	1,3
PIRATEN	-	-	44	0,5	-	-	99	1,3	195	2,1	-	-0,8	-1,6
NPD	-	-	46	0,5	-	-	62	0,8	74	0,8	-	-0,3	-0,3
REP	-	-	14	0,2	81	1,1	39	0,5	20	0,2	-	-0,3	0,0
ÖDP	-	-	17	0,2	-	-	20	0,3	16	0,2	-	-0,1	0,0
ALFA	-	-	37	0,4	-	-	-	-	-	-	-	0,4	0,4
AfD	970	11,2	1.001	11,5	-	-	-	-	508	5,6	11,2	11,5	5,9
III. Weg	-	-	5	0,1	-	-	-	-	-	-	-	0,1	0,1
DIE EINHEIT	-	-	10	0,1	-	-	-	-	-	-	-	0,1	0,1
Sonstige	-	-	-	-	-	-	10	0,1	39	0,4	-	-	-
Verbandsgemeinde Rhein-Mosel*													
Wahlberechtigte	21.641		21.641		21.898		21.898		21.810				
Wähler / Wahlbeteiligung	16.745	77,4	16.745	77,4	15.074	68,8	15.074	68,8	17.318	79,4	8,6	8,6	-2,0
Ungültige Stimmen	398	2,4	149	0,9	408	2,7	253	1,7	233	1,3	-0,3	-0,8	-0,4
Gültige Stimmen	16.347	97,6	16.596	99,1	14.666	97,3	14.821	98,3	17.085	98,7	0,3	0,8	0,4
SPD	4.933	30,2	5.581	33,6	3.977	27,1	4.284	28,9	3.914	22,9	3,1	4,7	10,7
CDU	7.767	47,5	6.765	40,8	7.262	49,5	6.542	44,1	8.880	52,0	-2,0	-3,3	-11,2
GRÜNE	989	6,1	776	4,7	2.289	15,6	2.214	14,9	1.199	7,0	-9,5	-10,2	-2,3
FDP	1.029	6,3	1.100	6,6	611	4,2	717	4,8	980	5,7	2,1	1,8	0,9
DIE LINKE	-	-	294	1,8	356	2,4	291	2,0	626	3,7	-	-0,2	-1,9
FREIE WÄHLER	1.629	10,0	460	2,8	-	-	343	2,3	258	1,5	10,0	0,5	1,3
PIRATEN	-	-	92	0,6	-	-	182	1,2	294	1,7	-	-0,6	-1,1
NPD	-	-	42	0,3	-	-	110	0,7	96	0,6	-	-0,4	-0,3
REP	-	-	15	0,1	-	-	49	0,3	22	0,1	-	-0,2	0,0
ÖDP	-	-	34	0,2	171	1,2	67	0,5	27	0,2	-	-0,3	0,0
ALFA	-	-	48	0,3	-	-	-	-	-	-	-	0,3	0,3
AfD	-	-	1.364	8,2	-	-	-	-	728	4,3	-	8,2	3,9
III. Weg	-	-	5	0,0	-	-	-	-	-	-	-	0,0	0,0
DIE EINHEIT	-	-	20	0,1	-	-	-	-	-	-	-	0,1	0,1
Sonstige	-	-	-	-	-	-	22	0,1	61	0,4	-	-	-

* neue Gebietsstruktur gegenüber der Landtagswahl 2011; Vergleichsergebnisse wurden nach aktueller Gebietsstruktur berechnet

T12 Landtagswahlergebnisse - Ergebnisse der Verbandsgemeinden

Merkmal	Landtagswahl 2016				Vergleichszahlen						Differenz zur		
	Wahlkreisstimmen		Landesstimmen		Landtagswahl 2011				BW 2013		LW 2011		BW 13
					Wahlkreisstimmen		Landesstimmen		Zweitstimmen		Wahlkreisstimmen	Landesstimmen	Zweitstimmen
	Anzahl	%	Anzahl	%	Anzahl	%	Anzahl	%	Anzahl	%	Prozentpunkte		
Verbandsgemeinde Vallendar													
Wahlberechtigte	11.965		11.965		12.046		12.046		12.141				
Wähler / Wahlbeteiligung	8.965	74,9	8.965	74,9	8.136	67,5	8.136	67,5	9.601	79,1	7,4	7,4	-4,2
Ungültige Stimmen	110	1,2	86	1,0	164	2,0	108	1,3	129	1,3	-0,8	-0,3	-0,3
Gültige Stimmen	8.855	98,8	8.879	99,0	7.972	98,0	8.028	98,7	9.472	98,7	0,8	0,3	0,3
SPD	2.960	33,4	3.030	34,1	2.644	33,2	2.337	29,1	2.250	23,8	0,2	5,0	10,3
CDU	3.552	40,1	3.515	39,6	3.709	46,5	3.468	43,2	4.739	50,0	-6,4	-3,6	-10,4
GRÜNE	471	5,3	426	4,8	1.157	14,5	1.241	15,5	669	7,1	-9,2	-10,7	-2,3
FDP	548	6,2	646	7,3	297	3,7	423	5,3	603	6,4	2,5	2,0	0,9
DIE LINKE	-	-	147	1,7	165	2,1	143	1,8	351	3,7	-	-0,1	-2,0
FREIE WÄHLER	677	7,6	273	3,1	-	-	206	2,6	133	1,4	7,6	0,5	1,7
PIRATEN	-	-	53	0,6	-	-	118	1,5	145	1,5	-	-0,9	-0,9
NPD	-	-	20	0,2	-	-	40	0,5	48	0,5	-	-0,3	-0,3
REP	-	-	7	0,1	-	-	18	0,2	14	0,1	-	-0,1	0,0
ÖDP	-	-	19	0,2	-	-	24	0,3	13	0,1	-	-0,1	0,1
ALFA	-	-	20	0,2	-	-	-	-	-	-	-	0,2	0,2
AfD	647	7,3	718	8,1	-	-	-	-	473	5,0	7,3	8,1	3,1
III. Weg	-	-	2	0,0	-	-	-	-	-	-	-	0,0	0,0
DIE EINHEIT	-	-	3	0,0	-	-	-	-	-	-	-	0,0	0,0
Sonstige	-	-	-	-	-	-	10	0,1	34	0,4	-	-	-
Verbandsgemeinde Vordereifel													
Wahlberechtigte	13.374		13.374		13.672		13.672		13.506				
Wähler / Wahlbeteiligung	9.878	73,9	9.878	73,9	8.986	65,7	8.986	65,7	10.395	77,0	8,2	8,2	-3,1
Ungültige Stimmen	300	3,0	114	1,2	257	2,9	177	2,0	134	1,3	0,1	-0,8	-0,1
Gültige Stimmen	9.578	97,0	9.764	98,8	8.729	97,1	8.809	98,0	10.261	98,7	-0,1	0,8	0,1
SPD	3.103	32,4	3.200	32,8	2.682	30,7	2.717	30,8	2.680	26,1	1,7	2,0	6,7
CDU	4.553	47,5	4.234	43,4	4.244	48,6	4.035	45,8	5.241	51,1	-1,1	-2,4	-7,7
GRÜNE	586	6,1	397	4,1	1.152	13,2	1.197	13,6	585	5,7	-7,1	-9,5	-1,6
FDP	691	7,2	546	5,6	322	3,7	323	3,7	449	4,4	3,5	1,9	1,2
DIE LINKE	-	-	195	2,0	245	2,8	201	2,3	393	3,8	-	-0,3	-1,8
FREIE WÄHLER	645	6,7	136	1,4	-	-	96	1,1	58	0,6	6,7	0,3	0,8
PIRATEN	-	-	81	0,8	-	-	83	0,9	203	2,0	-	-0,1	-1,2
NPD	-	-	34	0,3	-	-	68	0,8	72	0,7	-	-0,5	-0,4
REP	-	-	12	0,1	-	-	42	0,5	18	0,2	-	-0,4	-0,1
ÖDP	-	-	30	0,3	84	1,0	35	0,4	40	0,4	-	-0,1	-0,1
ALFA	-	-	34	0,3	-	-	-	-	-	-	-	0,3	0,3
AfD	-	-	856	8,8	-	-	-	-	481	4,7	-	8,8	4,1
III. Weg	-	-	3	0,0	-	-	-	-	-	-	-	0,0	0,0
DIE EINHEIT	-	-	6	0,1	-	-	-	-	-	-	-	0,1	0,1
Sonstige	-	-	-	-	-	-	12	0,1	41	0,4	-	-	-
Verbandsgemeinde Weißenthurm													
Wahlberechtigte	26.013		26.013		25.484		25.484		25.953				
Wähler / Wahlbeteiligung	17.198	66,1	17.198	66,1	14.133	55,5	14.133	55,5	18.109	69,8	10,6	10,6	-3,7
Ungültige Stimmen	348	2,0	245	1,4	360	2,5	251	1,8	313	1,7	-0,5	-0,4	-0,3
Gültige Stimmen	16.850	98,0	16.953	98,6	13.773	97,5	13.882	98,2	17.796	98,3	0,5	0,4	0,3
SPD	5.051	30,0	5.756	34,0	4.604	33,4	4.847	34,9	4.898	27,5	-3,4	-0,9	6,5
CDU	7.374	43,8	6.367	37,6	6.638	48,2	5.787	41,7	8.618	48,4	-4,4	-4,1	-10,8
GRÜNE	839	5,0	620	3,7	1.651	12,0	1.742	12,5	961	5,4	-7,0	-8,8	-1,7
FDP	819	4,9	932	5,5	486	3,5	488	3,5	834	4,7	1,4	2,0	0,8
DIE LINKE	-	-	423	2,5	394	2,9	347	2,5	825	4,6	-	0,0	-2,1
FREIE WÄHLER	760	4,5	425	2,5	-	-	258	1,9	217	1,2	4,5	0,6	1,3
PIRATEN	-	-	124	0,7	-	-	203	1,5	363	2,0	-	-0,8	-1,3
NPD	-	-	69	0,4	-	-	116	0,8	179	1,0	-	-0,4	-0,6
REP	-	-	23	0,1	-	-	47	0,3	22	0,1	-	-0,2	0,0
ÖDP	-	-	34	0,2	-	-	28	0,2	23	0,1	-	0,0	0,1
ALFA	-	-	48	0,3	-	-	-	-	-	-	-	0,3	0,3
AfD	2.007	11,9	2.080	12,3	-	-	-	-	781	4,4	11,9	12,3	7,9
III. Weg	-	-	11	0,1	-	-	-	-	-	-	-	0,1	0,1
DIE EINHEIT	-	-	41	0,2	-	-	-	-	-	-	-	0,2	0,2
Sonstige	-	-	-	-	-	-	19	0,1	75	0,4	-	-	-

T12 Landtagswahlergebnisse - Ergebnisse der Verbandsgemeinden

Merkmal	Landtagswahl 2016				Vergleichszahlen						Differenz zur		
	Wahlkreisstimmen		Landesstimmen		Landtagswahl 2011				BW 2013		LW 2011		Zweitstimmen
					Wahlkreisstimmen		Landesstimmen		Zweitstimmen		Wahlkreisstimmen	Landesstimmen	
	Anzahl	%	Anzahl	%	Anzahl	%	Anzahl	%	Anzahl	%	Prozentpunkte		
Landkreis Neuwied													
Verbandsgemeinde Asbach													
Wahlberechtigte	17.139		17.139		17.100		17.100		17.202				
Wähler / Wahlbeteiligung	11.816	68,9	11.816	68,9	10.299	60,2	10.299	60,2	12.971	75,4	8,7	8,7	-6,5
Ungültige Stimmen	160	1,4	134	1,1	279	2,7	200	1,9	136	1,0	-1,3	-0,8	0,1
Gültige Stimmen	11.656	98,6	11.682	98,9	10.020	97,3	10.099	98,1	12.835	99,0	1,3	0,8	-0,1
SPD	2.660	22,8	3.156	27,0	2.676	26,7	2.710	26,8	2.822	22,0	-3,9	0,2	5,0
CDU	5.258	45,1	4.877	41,7	4.987	49,8	4.761	47,1	6.660	51,9	-4,7	-5,4	-10,2
GRÜNE	844	7,2	637	5,5	1.329	13,3	1.464	14,5	779	6,1	-6,1	-9,0	-0,6
FDP	707	6,1	728	6,2	405	4,0	394	3,9	665	5,2	2,1	2,3	1,0
DIE LINKE	280	2,4	262	2,2	244	2,4	207	2,0	587	4,6	0,0	0,2	-2,4
FREIE WÄHLER	655	5,6	344	2,9	379	3,8	266	2,6	143	1,1	1,8	0,3	1,8
PIRATEN	-	-	78	0,7	-	-	100	1,0	251	2,0	-	-0,3	-1,3
NPD	-	-	49	0,4	-	-	93	0,9	107	0,8	-	-0,5	-0,4
REP	-	-	14	0,1	-	-	51	0,5	17	0,1	-	-0,4	0,0
ÖDP	-	-	34	0,3	-	-	37	0,4	30	0,2	-	-0,1	0,1
ALFA	-	-	53	0,5	-	-	-	-	-	-	-	0,5	0,5
AfD	1.252	10,7	1.439	12,3	-	-	-	-	717	5,6	10,7	12,3	6,7
III. Weg	-	-	5	0,0	-	-	-	-	-	-	-	0,0	0,0
DIE EINHEIT	-	-	6	0,1	-	-	-	-	-	-	-	0,1	0,1
Sonstige	-	-	-	-	-	-	16	0,2	57	0,4	-	-	-
Verbandsgemeinde Bad Hönningen													
Wahlberechtigte	8.941		8.941		9.164		9.164		9.075				
Wähler / Wahlbeteiligung	6.257	70,0	6.257	70,0	6.006	65,5	6.006	65,5	6.772	74,6	4,5	4,5	-4,6
Ungültige Stimmen	133	2,1	110	1,8	160	2,7	123	2,0	121	1,8	-0,6	-0,2	0,0
Gültige Stimmen	6.124	97,9	6.147	98,2	5.846	97,3	5.883	98,0	6.651	98,2	0,6	0,2	0,0
SPD	2.254	36,8	2.427	39,5	2.988	51,1	2.334	39,7	2.119	31,9	-14,3	-0,2	7,6
CDU	2.388	39,0	2.178	35,4	2.008	34,3	2.187	37,2	2.991	45,0	4,7	-1,8	-9,6
GRÜNE	267	4,4	231	3,8	481	8,2	762	13,0	388	5,8	-3,8	-9,2	-2,0
FDP	323	5,3	304	4,9	145	2,5	194	3,3	252	3,8	2,8	1,6	1,1
DIE LINKE	150	2,4	124	2,0	121	2,1	132	2,2	290	4,4	0,3	-0,2	-2,4
FREIE WÄHLER	143	2,3	93	1,5	103	1,8	105	1,8	46	0,7	0,5	-0,3	0,8
PIRATEN	-	-	44	0,7	-	-	70	1,2	118	1,8	-	-0,5	-1,1
NPD	-	-	33	0,5	-	-	61	1,0	58	0,9	-	-0,5	-0,4
REP	-	-	10	0,2	-	-	23	0,4	6	0,1	-	-0,2	0,1
ÖDP	-	-	14	0,2	-	-	8	0,1	10	0,2	-	0,1	0,0
ALFA	-	-	31	0,5	-	-	-	-	-	-	-	0,5	0,5
AfD	599	9,8	650	10,6	-	-	-	-	332	5,0	9,8	10,6	5,6
III. Weg	-	-	3	0,0	-	-	-	-	-	-	-	0,0	0,0
DIE EINHEIT	-	-	5	0,1	-	-	-	-	-	-	-	0,1	0,1
Sonstige	-	-	-	-	-	-	7	0,1	41	0,6	-	-	-
Verbandsgemeinde Dierdorf													
Wahlberechtigte	8.143		8.143		8.307		8.307		8.255				
Wähler / Wahlbeteiligung	5.584	68,6	5.584	68,6	4.880	58,7	4.880	58,7	5.925	71,8	9,9	9,9	-3,2
Ungültige Stimmen	97	1,7	91	1,6	120	2,5	86	1,8	53	0,9	-0,8	-0,2	0,7
Gültige Stimmen	5.487	98,3	5.493	98,4	4.760	97,5	4.794	98,2	5.872	99,1	0,8	0,2	-0,7
SPD	1.835	33,4	1.809	32,9	1.936	40,7	1.793	37,4	1.609	27,4	-7,3	-4,5	5,5
CDU	1.909	34,8	1.876	34,2	1.827	38,4	1.828	38,1	2.819	48,0	-3,6	-3,9	-13,8
GRÜNE	216	3,9	209	3,8	510	10,7	556	11,6	305	5,2	-6,8	-7,8	-1,4
FDP	393	7,2	401	7,3	250	5,3	231	4,8	312	5,3	1,9	2,5	2,0
DIE LINKE	191	3,5	163	3,0	158	3,3	126	2,6	262	4,5	0,2	0,4	-1,5
FREIE WÄHLER	217	4,0	107	1,9	-	-	79	1,6	45	0,8	4,0	0,3	1,1
PIRATEN	-	-	35	0,6	-	-	64	1,3	130	2,2	-	-0,7	-1,6
NPD	-	-	53	1,0	-	-	60	1,3	62	1,1	-	-0,3	-0,1
REP	-	-	19	0,3	-	-	33	0,7	11	0,2	-	-0,4	0,1
ÖDP	-	-	13	0,2	-	-	12	0,3	13	0,2	-	-0,1	0,0
ALFA	-	-	29	0,5	-	-	-	-	-	-	-	0,5	0,5
AfD	726	13,2	752	13,7	-	-	-	-	272	4,6	13,2	13,7	9,1
III. Weg	-	-	3	0,1	-	-	-	-	-	-	-	0,1	0,1
DIE EINHEIT	-	-	24	0,4	-	-	-	-	-	-	-	0,4	0,4
Sonstige	-	-	-	-	79	1,7	12	0,3	32	0,5	-	-	-

T12 Landtagswahlergebnisse - Ergebnisse der Verbandsgemeinden

Merkmal	Landtagswahl 2016				Vergleichszahlen						Differenz zur		
	Wahlkreisstimmen		Landesstimmen		Landtagswahl 2011				BW 2013		LW 2011		Zweitstimmen
					Wahlkreisstimmen		Landesstimmen		Zweitstimmen		Wahlkreisstimmen	Landesstimmen	
	Anzahl	%	Anzahl	%	Anzahl	%	Anzahl	%	Anzahl	%	Prozentpunkte		
Verbandsgemeinde Linz am Rhein													
Wahlberechtigte	14.248		14.248		14.302		14.302		14.265				
Wähler / Wahlbeteiligung	9.894	69,4	9.894	69,4	9.001	62,9	9.001	62,9	11.005	77,1	6,5	6,5	-7,7
Ungültige Stimmen	148	1,5	112	1,1	244	2,7	168	1,9	141	1,3	-1,2	-0,8	-0,2
Gültige Stimmen	9.746	98,5	9.782	98,9	8.757	97,3	8.833	98,1	10.864	98,7	1,2	0,8	0,2
SPD	2.607	26,7	2.978	30,4	2.899	33,1	2.700	30,6	2.612	24,0	-6,4	-0,2	6,4
CDU	4.321	44,3	3.973	40,6	4.025	46,0	3.809	43,1	5.359	49,3	-1,7	-2,5	-8,7
GRÜNE	490	5,0	518	5,3	1.030	11,8	1.301	14,7	744	6,8	-6,8	-9,4	-1,5
FDP	812	8,3	653	6,7	338	3,9	378	4,3	597	5,5	4,4	2,4	1,2
DIE LINKE	245	2,5	220	2,2	233	2,7	227	2,6	516	4,7	-0,2	-0,4	-2,5
FREIE WÄHLER	404	4,1	243	2,5	232	2,6	175	2,0	127	1,2	1,5	0,5	1,3
PIRATEN	-	-	63	0,6	-	-	108	1,2	182	1,7	-	-0,6	-1,1
NPD	-	-	40	0,4	-	-	59	0,7	72	0,7	-	-0,3	-0,3
REP	-	-	15	0,2	-	-	46	0,5	9	0,1	-	-0,3	0,1
ÖDP	-	-	19	0,2	-	-	16	0,2	11	0,1	-	0,0	0,1
ALFA	-	-	64	0,7	-	-	-	-	-	-	-	0,7	0,7
AfD	867	8,9	987	10,1	-	-	-	-	591	5,4	8,9	10,1	4,7
III. Weg	-	-	4	0,0	-	-	-	-	-	-	-	0,0	0,0
DIE EINHEIT	-	-	5	0,1	-	-	-	-	-	-	-	0,1	0,1
Sonstige	-	-	-	-	-	-	14	0,2	44	0,4	-	-	-
Verbandsgemeinde Puderbach													
Wahlberechtigte	11.327		11.327		11.364		11.364		11.410				
Wähler / Wahlbeteiligung	7.537	66,5	7.537	66,5	6.652	58,5	6.652	58,5	8.207	71,9	8,0	8,0	-5,4
Ungültige Stimmen	103	1,4	95	1,3	137	2,1	97	1,5	99	1,2	-0,7	-0,2	0,1
Gültige Stimmen	7.434	98,6	7.442	98,7	6.515	97,9	6.555	98,5	8.108	98,8	0,7	0,2	-0,1
SPD	2.545	34,2	2.759	37,1	2.993	45,9	2.779	42,4	2.539	31,3	-11,7	-5,3	5,8
CDU	2.089	28,1	2.135	28,7	1.993	30,6	1.987	30,3	3.319	40,9	-2,5	-1,6	-12,2
GRÜNE	328	4,4	280	3,8	839	12,9	889	13,6	439	5,4	-8,5	-9,8	-1,6
FDP	332	4,5	387	5,2	295	4,5	287	4,4	353	4,4	0,0	0,8	0,8
DIE LINKE	333	4,5	268	3,6	294	4,5	230	3,5	473	5,8	0,0	0,1	-2,2
FREIE WÄHLER	816	11,0	353	4,7	-	-	160	2,4	111	1,4	11,0	2,3	3,3
PIRATEN	-	-	47	0,6	-	-	76	1,2	167	2,1	-	-0,6	-1,5
NPD	-	-	38	0,5	-	-	69	1,1	86	1,1	-	-0,6	-0,6
REP	-	-	23	0,3	-	-	51	0,8	22	0,3	-	-0,5	0,0
ÖDP	-	-	21	0,3	-	-	18	0,3	19	0,2	-	0,0	0,1
ALFA	-	-	43	0,6	-	-	-	-	-	-	-	0,6	0,6
AfD	991	13,3	1.077	14,5	-	-	-	-	540	6,7	13,3	14,5	7,8
III. Weg	-	-	4	0,1	-	-	-	-	-	-	-	0,1	0,1
DIE EINHEIT	-	-	7	0,1	-	-	-	-	-	-	-	0,1	0,1
Sonstige	-	-	-	-	101	1,6	9	0,1	40	0,5	-	-	-
Verbandsgemeinde Rengsdorf													
Wahlberechtigte	12.939		12.939		12.819		12.819		12.812				
Wähler / Wahlbeteiligung	9.268	71,6	9.268	71,6	8.296	64,7	8.296	64,7	9.785	76,4	6,9	6,9	-4,8
Ungültige Stimmen	158	1,7	100	1,1	253	3,0	169	2,0	129	1,3	-1,3	-0,9	-0,2
Gültige Stimmen	9.110	98,3	9.168	98,9	8.043	97,0	8.127	98,0	9.656	98,7	1,3	0,9	0,2
SPD	3.848	42,2	3.513	38,3	3.110	38,7	3.005	37,0	2.889	29,9	3,5	1,3	8,4
CDU	2.793	30,7	2.959	32,3	2.735	34,0	2.733	33,6	4.132	42,8	-3,3	-1,3	-10,5
GRÜNE	440	4,8	414	4,5	1.165	14,5	1.321	16,3	649	6,7	-9,7	-11,8	-2,2
FDP	608	6,7	645	7,0	594	7,4	475	5,8	575	6,0	-0,7	1,2	1,0
DIE LINKE	244	2,7	220	2,4	200	2,5	178	2,2	426	4,4	0,2	0,2	-2,0
FREIE WÄHLER	258	2,8	159	1,7	239	3,0	160	2,0	130	1,3	-0,2	-0,3	0,4
PIRATEN	-	-	53	0,6	-	-	110	1,4	191	2,0	-	-0,8	-1,4
NPD	-	-	37	0,4	-	-	56	0,7	79	0,8	-	-0,3	-0,4
REP	-	-	18	0,2	-	-	47	0,6	14	0,1	-	-0,4	0,1
ÖDP	-	-	26	0,3	-	-	27	0,3	22	0,2	-	0,0	0,1
ALFA	-	-	42	0,5	-	-	-	-	-	-	-	0,5	0,5
AfD	919	10,1	1.057	11,5	-	-	-	-	515	5,3	10,1	11,5	6,2
III. Weg	-	-	1	0,0	-	-	-	-	-	-	-	0,0	0,0
DIE EINHEIT	-	-	24	0,3	-	-	-	-	-	-	-	0,3	0,3
Sonstige	-	-	-	-	-	-	15	0,2	34	0,4	-	-	-

T12 Landtagswahlergebnisse - Ergebnisse der Verbandsgemeinden

Merkmal	Landtagswahl 2016				Vergleichszahlen						Differenz zur		
	Wahlkreisstimmen		Landesstimmen		Landtagswahl 2011				BW 2013		LW 2011		Zweitstimmen
					Wahlkreisstimmen		Landesstimmen		Zweitstimmen		Wahlkreisstimmen	Landesstimmen	
	Anzahl	%	Anzahl	%	Anzahl	%	Anzahl	%	Anzahl	%	Prozentpunkte		
Verbandsgemeinde Unkel													
Wahlberechtigte	9.692		9.692		9.517		9.517		9.765				
Wähler / Wahlbeteiligung	6.959	71,8	6.959	71,8	6.169	64,8	6.169	64,8	7.830	80,2	7,0	7,0	-8,4
Ungültige Stimmen	95	1,4	88	1,3	141	2,3	96	1,6	68	0,9	-0,9	-0,3	0,4
Gültige Stimmen	6.864	98,6	6.871	98,7	6.028	97,7	6.073	98,4	7.762	99,1	0,9	0,3	-0,4
SPD	2.165	31,5	2.388	34,8	2.048	34,0	1.866	30,7	2.008	25,9	-2,5	4,1	8,9
CDU	2.693	39,2	2.454	35,7	2.443	40,5	2.323	38,3	3.535	45,5	-1,3	-2,6	-9,8
GRÜNE	511	7,4	499	7,3	1.076	17,9	1.257	20,7	681	8,8	-10,5	-13,4	-1,5
FDP	564	8,2	519	7,6	218	3,6	281	4,6	542	7,0	4,6	3,0	0,6
DIE LINKE	171	2,5	150	2,2	127	2,1	115	1,9	325	4,2	0,4	0,3	-2,0
FREIE WÄHLER	193	2,8	96	1,4	116	1,9	84	1,4	50	0,6	0,9	0,0	0,8
PIRATEN	-	-	52	0,8	-	-	68	1,1	156	2,0	-	-0,3	-1,2
NPD	-	-	14	0,2	-	-	47	0,8	47	0,6	-	-0,6	-0,4
REP	-	-	5	0,1	-	-	11	0,2	3	0,0	-	-0,1	0,1
ÖDP	-	-	15	0,2	-	-	16	0,3	21	0,3	-	-0,1	-0,1
ALFA	-	-	47	0,7	-	-	-	-	-	-	-	0,7	0,7
AfD	567	8,3	627	9,1	-	-	-	-	365	4,7	8,3	9,1	4,4
III. Weg	-	-	4	0,1	-	-	-	-	-	-	-	0,1	0,1
DIE EINHEIT	-	-	1	0,0	-	-	-	-	-	-	-	0,0	0,0
Sonstige	-	-	-	-	-	-	5	0,1	29	0,4	-	-	-
Verbandsgemeinde Waldbreitbach													
Wahlberechtigte	7.213		7.213		7.307		7.307		7.269				
Wähler / Wahlbeteiligung	4.940	68,5	4.940	68,5	4.522	61,9	4.522	61,9	5.519	75,9	6,6	6,6	-7,4
Ungültige Stimmen	112	2,3	78	1,6	110	2,4	78	1,7	62	1,1	-0,1	-0,1	0,5
Gültige Stimmen	4.828	97,7	4.862	98,4	4.412	97,6	4.444	98,3	5.457	98,9	0,1	0,1	-0,5
SPD	1.330	27,5	1.470	30,2	1.373	31,1	1.264	28,4	1.293	23,7	-3,6	1,8	6,5
CDU	2.161	44,8	2.035	41,9	2.088	47,3	2.002	45,0	2.844	52,1	-2,5	-3,1	-10,2
GRÜNE	272	5,6	239	4,9	549	12,4	665	15,0	340	6,2	-6,8	-10,1	-1,3
FDP	250	5,2	252	5,2	150	3,4	162	3,6	212	3,9	1,8	1,6	1,3
DIE LINKE	148	3,1	145	3,0	116	2,6	106	2,4	243	4,5	0,5	0,6	-1,5
FREIE WÄHLER	211	4,4	124	2,6	136	3,1	124	2,8	80	1,5	1,3	-0,2	1,1
PIRATEN	-	-	34	0,7	-	-	48	1,1	93	1,7	-	-0,4	-1,0
NPD	-	-	16	0,3	-	-	34	0,8	43	0,8	-	-0,5	-0,5
REP	-	-	6	0,1	-	-	8	0,2	0	0,0	-	-0,1	0,1
ÖDP	-	-	12	0,2	-	-	18	0,4	12	0,2	-	-0,2	0,0
ALFA	-	-	18	0,4	-	-	-	-	-	-	-	0,4	0,4
AfD	456	9,4	502	10,3	-	-	-	-	268	4,9	9,4	10,3	5,4
III. Weg	-	-	1	0,0	-	-	-	-	-	-	-	0,0	0,0
DIE EINHEIT	-	-	8	0,2	-	-	-	-	-	-	-	0,2	0,2
Sonstige	-	-	-	-	-	-	13	0,3	29	0,5	-	-	-
Rhein-Hunsrück-Kreis													
Verbandsgemeinde Emmelshausen													
Wahlberechtigte	11.554		11.554		11.688		11.688		11.680				
Wähler / Wahlbeteiligung	8.723	75,5	8.723	75,5	8.069	69,0	8.069	69,0	9.036	77,4	6,5	6,5	-1,9
Ungültige Stimmen	203	2,3	109	1,2	204	2,5	156	1,9	117	1,3	-0,2	-0,7	-0,1
Gültige Stimmen	8.520	97,7	8.614	98,8	7.865	97,5	7.913	98,1	8.919	98,7	0,2	0,7	0,1
SPD	2.617	30,7	2.712	31,5	2.280	29,0	2.081	26,3	1.940	21,8	1,7	5,2	9,7
CDU	3.872	45,4	3.590	41,7	3.910	49,7	3.658	46,2	4.728	53,0	-4,3	-4,5	-11,3
GRÜNE	414	4,9	343	4,0	1.040	13,2	1.179	14,9	605	6,8	-8,3	-10,9	-2,8
FDP	542	6,4	563	6,5	331	4,2	342	4,3	428	4,8	2,2	2,2	1,7
DIE LINKE	271	3,2	224	2,6	269	3,4	228	2,9	405	4,5	-0,2	-0,3	-1,9
FREIE WÄHLER	-	-	166	1,9	-	-	172	2,2	94	1,1	-	-0,3	0,8
PIRATEN	-	-	37	0,4	-	-	85	1,1	145	1,6	-	-0,7	-1,2
NPD	-	-	31	0,4	-	-	86	1,1	88	1,0	-	-0,7	-0,6
REP	-	-	4	0,0	-	-	39	0,5	18	0,2	-	-0,5	-0,2
ÖDP	-	-	15	0,2	-	-	33	0,4	27	0,3	-	-0,2	-0,1
ALFA	-	-	28	0,3	-	-	-	-	-	-	-	0,3	0,3
AfD	804	9,4	885	10,3	-	-	-	-	395	4,4	9,4	10,3	5,9
III. Weg	-	-	7	0,1	-	-	-	-	-	-	-	0,1	0,1
DIE EINHEIT	-	-	9	0,1	-	-	-	-	-	-	-	0,1	0,1
Sonstige	-	-	-	-	35	0,4	10	0,1	46	0,5	-	-	-

T12 Landtagswahlergebnisse - Ergebnisse der Verbandsgemeinden

Merkmal	Landtagswahl 2016				Vergleichszahlen						Differenz zur			
	Wahlkreisstimmen		Landesstimmen		Landtagswahl 2011				BW 2013		LW 2011		BW 13	
					Wahlkreisstimmen		Landesstimmen		Zweitstimmen		Wahlkreisstimmen	Landesstimmen	Zweitstimmen	
	Anzahl	%	Anzahl	%	Anzahl	%	Anzahl	%	Anzahl	%	Prozentpunkte			
Verbandsgemeinde Kastellaun*														
Wahlberechtigte	12.620		12.620		11.890		11.890		12.608					
Wähler / Wahlbeteiligung	8.989	71,2	8.989	71,2	7.548	63,5	7.548	63,5	9.084	72,0	7,7	7,7	-0,8	
Ungültige Stimmen	223	2,5	131	1,5	207	2,7	174	2,3	202	2,2	-0,2	-0,8	-0,7	
Gültige Stimmen	8.766	97,5	8.858	98,5	7.341	97,3	7.374	97,7	8.882	97,8	0,2	0,8	0,7	
SPD	3.112	35,5	3.290	37,1	3.109	42,4	2.495	33,8	2.349	26,4	-6,9	3,3	10,7	
CDU	3.477	39,7	3.222	36,4	2.836	38,6	2.873	39,0	4.150	46,7	1,1	-2,6	-10,3	
GRÜNE	365	4,2	298	3,4	768	10,5	1.029	14,0	533	6,0	-6,3	-10,6	-2,6	
FDP	670	7,6	636	7,2	325	4,4	406	5,5	553	6,2	3,2	1,7	1,0	
DIE LINKE	298	3,4	214	2,4	265	3,6	208	2,8	485	5,5	-0,2	-0,4	-3,1	
FREIE WÄHLER	-	-	130	1,5	-	-	140	1,9	104	1,2	-	-0,4	0,3	
PIRATEN	-	-	62	0,7	-	-	101	1,4	190	2,1	-	-0,7	-1,4	
NPD	-	-	53	0,6	-	-	48	0,7	57	0,6	-	-0,1	0,0	
REP	-	-	10	0,1	-	-	30	0,4	9	0,1	-	-0,3	0,0	
ÖDP	-	-	29	0,3	-	-	26	0,4	49	0,6	-	-0,1	-0,3	
ALFA	-	-	20	0,2	-	-	-	-	-	-	-	0,2	0,2	
AfD	844	9,6	882	10,0	-	-	-	-	357	4,0	9,6	10,0	6,0	
III. Weg	-	-	6	0,1	-	-	-	-	-	-	-	0,1	0,1	
DIE EINHEIT	-	-	6	0,1	-	-	-	-	-	-	-	0,1	0,1	
Sonstige	-	-	-	-	38	0,5	18	0,2	46	0,5	-	-	-	
Verbandsgemeinde Kirchberg (Hunsrück)														
Wahlberechtigte	15.374		15.374		15.642		15.642		15.545					
Wähler / Wahlbeteiligung	10.415	67,7	10.415	67,7	9.094	58,1	9.094	58,1	10.601	68,2	9,6	9,6	-0,5	
Ungültige Stimmen	414	4,0	192	1,8	284	3,1	223	2,5	231	2,2	0,9	-0,7	-0,4	
Gültige Stimmen	10.001	96,0	10.223	98,2	8.810	96,9	8.871	97,5	10.370	97,8	-0,9	0,7	0,4	
SPD	4.016	40,2	4.096	40,1	3.497	39,7	3.508	39,5	3.060	29,5	0,5	0,6	10,6	
CDU	3.223	32,2	2.969	29,0	3.097	35,2	2.856	32,2	4.344	41,9	-3,0	-3,2	-12,9	
GRÜNE	381	3,8	305	3,0	1.005	11,4	1.103	12,4	618	6,0	-7,6	-9,4	-3,0	
FDP	1.033	10,3	830	8,1	594	6,7	662	7,5	811	7,8	3,6	0,6	0,3	
DIE LINKE	494	4,9	253	2,5	313	3,6	251	2,8	485	4,7	1,3	-0,3	-2,2	
FREIE WÄHLER	666	6,7	193	1,9	304	3,5	216	2,4	151	1,5	3,2	-0,5	0,4	
PIRATEN	-	-	78	0,8	-	-	102	1,1	229	2,2	-	-0,3	-1,4	
NPD	-	-	51	0,5	-	-	99	1,1	121	1,2	-	-0,6	-0,7	
REP	-	-	14	0,1	-	-	42	0,5	14	0,1	-	-0,4	0,0	
ÖDP	144	1,4	59	0,6	-	-	22	0,2	23	0,2	1,4	0,4	0,4	
ALFA	-	-	39	0,4	-	-	-	-	-	-	-	0,4	0,4	
AfD	-	-	1.280	12,5	-	-	-	-	438	4,2	-	12,5	8,3	
III. Weg	-	-	11	0,1	-	-	-	-	-	-	-	0,1	0,1	
DIE EINHEIT	-	-	45	0,4	-	-	-	-	-	-	-	0,4	0,4	
Pestemer	44	0,4	-	-	-	-	-	-	-	-	0,4	-	-	
Sonstige	-	-	-	-	-	-	10	0,1	76	0,7	-	-	-	
Verbandsgemeinde Rheinböllen														
Wahlberechtigte	7.867		7.867		7.844		7.844		7.887					
Wähler / Wahlbeteiligung	5.944	75,6	5.944	75,6	5.430	69,2	5.430	69,2	6.051	76,7	6,4	6,4	-1,1	
Ungültige Stimmen	129	2,2	103	1,7	189	3,5	171	3,1	103	1,7	-1,3	-1,4	0,0	
Gültige Stimmen	5.815	97,8	5.841	98,3	5.241	96,5	5.259	96,9	5.948	98,3	1,3	1,4	0,0	
SPD	1.787	30,7	2.069	35,4	1.622	30,9	1.737	33,0	1.713	28,8	-0,2	2,4	6,6	
CDU	2.507	43,1	2.135	36,6	2.251	42,9	1.938	36,9	2.504	42,1	0,2	-0,3	-5,5	
GRÜNE	217	3,7	182	3,1	578	11,0	728	13,8	327	5,5	-7,3	-10,7	-2,4	
FDP	535	9,2	435	7,4	541	10,3	414	7,9	405	6,8	-1,1	-0,5	0,6	
DIE LINKE	170	2,9	135	2,3	181	3,5	152	2,9	304	5,1	-0,6	-0,6	-2,8	
FREIE WÄHLER	-	-	113	1,9	-	0,0	111	2,1	91	1,5	-	-0,2	0,4	
PIRATEN	-	-	32	0,5	-	-	79	1,5	136	2,3	-	-1,0	-1,8	
NPD	-	-	34	0,6	-	-	42	0,8	52	0,9	-	-0,2	-0,3	
REP	-	-	12	0,2	-	-	35	0,7	17	0,3	-	-0,5	-0,1	
ÖDP	-	-	24	0,4	-	-	12	0,2	28	0,5	-	0,2	-0,1	
ALFA	-	-	23	0,4	-	-	-	-	-	-	-	0,4	0,4	
AfD	599	10,3	637	10,9	-	-	-	-	332	5,6	10,3	10,9	5,3	
III. Weg	-	-	3	0,1	-	-	-	-	-	-	-	0,1	0,1	
DIE EINHEIT	-	-	7	0,1	-	-	-	-	-	-	-	0,1	0,1	
Sonstige	-	-	-	-	68	1,3	11	0,2	39	0,7	-	-	-	

* geänderte Gebietsstruktur gegenüber der Landtagswahl 2011; Vergleichsergebnisse 2011 wurden nach alter Gebietsstruktur berechnet

T12 Landtagswahlergebnisse - Ergebnisse der Verbandsgemeinden

Merkmal	Landtagswahl 2016				Vergleichszahlen						Differenz zur		
	Wahlkreisstimmen		Landesstimmen		Landtagswahl 2011				BW 2013		LW 2011		Zweitstimmen
					Wahlkreisstimmen		Landesstimmen		Zweitstimmen		Wahlkreisstimmen	Landesstimmen	
	Anzahl	%	Anzahl	%	Anzahl	%	Anzahl	%	Anzahl	%	Prozentpunkte		
Verbandsgemeinde Sankt Goar-Oberwesel													
Wahlberechtigte	7.181		7.181		7.386		7.386		7.305				
Wähler / Wahlbeteiligung	5.653	78,7	5.653	78,7	5.374	72,8	5.374	72,8	5.733	78,5	5,9	5,9	0,2
Ungültige Stimmen	96	1,7	64	1,1	176	3,3	137	2,5	114	2,0	-1,6	-1,4	-0,9
Gültige Stimmen	5.557	98,3	5.589	98,9	5.198	96,7	5.237	97,5	5.619	98,0	1,6	1,4	0,9
SPD	1.690	30,4	1.887	33,8	1.700	32,7	1.721	32,9	1.298	23,1	-2,3	0,9	10,7
CDU	2.772	49,9	2.436	43,6	2.627	50,5	2.386	45,6	2.986	53,1	-0,6	-2,0	-9,5
GRÜNE	210	3,8	167	3,0	539	10,4	618	11,8	313	5,6	-6,6	-8,8	-2,6
FDP	339	6,1	347	6,2	204	3,9	213	4,1	304	5,4	2,2	2,1	0,8
DIE LINKE	107	1,9	90	1,6	110	2,1	96	1,8	226	4,0	-0,2	-0,2	-2,4
FREIE WÄHLER	-	-	64	1,1	-	-	67	1,3	56	1,0	-	-0,2	0,1
PIRATEN	-	-	23	0,4	-	-	48	0,9	107	1,9	-	-0,5	-1,5
NPD	-	-	15	0,3	-	-	31	0,6	30	0,5	-	-0,3	-0,2
REP	-	-	4	0,1	-	-	15	0,3	4	0,1	-	-0,2	0,0
ÖDP	-	-	43	0,8	-	-	37	0,7	32	0,6	-	0,1	0,2
ALFA	-	-	18	0,3	-	-	-	-	-	-	-	0,3	0,3
AfD	439	7,9	493	8,8	-	-	-	-	241	4,3	7,9	8,8	4,5
III. Weg	-	-	2	0,0	-	-	-	-	-	-	-	0,0	0,0
DIE EINHEIT	-	-	0	0,0	-	-	-	-	-	-	-	0,0	0,0
Sonstige	-	-	-	-	18	0,3	5	0,1	22	0,4	-	-	-
Verbandsgemeinde Simmern/Hunsrück													
Wahlberechtigte	14.025		14.025		14.248		14.248		14.183				
Wähler / Wahlbeteiligung	9.903	70,6	9.903	70,6	8.797	61,7	8.797	61,7	10.092	71,2	8,9	8,9	-0,6
Ungültige Stimmen	222	2,2	128	1,3	292	3,3	241	2,7	167	1,7	-1,1	-1,4	-0,4
Gültige Stimmen	9.681	97,8	9.775	98,7	8.505	96,7	8.556	97,3	9.925	98,3	1,1	1,4	0,4
SPD	3.651	37,7	3.930	40,2	3.376	39,7	3.265	38,2	3.081	31,0	-2,0	2,0	9,2
CDU	3.221	33,3	3.016	30,9	2.833	33,3	2.680	31,3	4.005	40,4	0,0	-0,4	-9,5
GRÜNE	452	4,7	350	3,6	1.140	13,4	1.228	14,4	618	6,2	-8,7	-10,8	-2,6
FDP	981	10,1	764	7,8	762	9,0	662	7,7	715	7,2	1,1	0,1	0,6
DIE LINKE	406	4,2	317	3,2	303	3,6	276	3,2	557	5,6	0,6	0,0	-2,4
FREIE WÄHLER	-	-	154	1,6	-	-	138	1,6	104	1,0	-	0,0	0,6
PIRATEN	-	-	45	0,5	-	-	114	1,3	182	1,8	-	-0,8	-1,3
NPD	-	-	51	0,5	-	-	85	1,0	128	1,3	-	-0,5	-0,8
REP	-	-	24	0,2	-	-	43	0,5	20	0,2	-	-0,3	0,0
ÖDP	-	-	36	0,4	-	-	38	0,4	51	0,5	-	0,0	-0,1
ALFA	-	-	23	0,2	-	-	-	-	-	-	-	0,2	0,2
AfD	970	10,0	1.035	10,6	-	-	-	-	414	4,2	10,0	10,6	6,4
III. Weg	-	-	6	0,1	-	-	-	-	-	-	-	0,1	0,1
DIE EINHEIT	-	-	24	0,2	-	-	-	-	-	-	-	0,2	0,2
Sonstige	-	-	-	-	91	1,1	27	0,3	50	0,5	-	-	-
Rhein-Lahn-Kreis													
Verbandsgemeinde Bad Ems													
Wahlberechtigte	12.671		12.671		13.029		13.029		12.909				
Wähler / Wahlbeteiligung	8.396	66,3	8.396	66,3	7.403	56,8	7.403	56,8	8.899	68,9	9,5	9,5	-2,6
Ungültige Stimmen	200	2,4	106	1,3	210	2,8	173	2,3	109	1,2	-0,4	-1,0	0,1
Gültige Stimmen	8.196	97,6	8.290	98,7	7.193	97,2	7.230	97,7	8.790	98,8	0,4	1,0	-0,1
SPD	3.828	46,7	3.332	40,2	3.318	46,1	2.973	41,1	2.693	30,6	0,6	-0,9	9,6
CDU	2.176	26,5	2.413	29,1	2.231	31,0	2.316	32,0	3.566	40,6	-4,5	-2,9	-11,5
GRÜNE	377	4,6	341	4,1	962	13,4	1.044	14,4	599	6,8	-8,8	-10,3	-2,7
FDP	493	6,0	458	5,5	210	2,9	282	3,9	414	4,7	3,1	1,6	0,8
DIE LINKE	348	4,2	215	2,6	283	3,9	262	3,6	517	5,9	0,3	-1,0	-3,3
FREIE WÄHLER	657	8,0	242	2,9	189	2,6	131	1,8	118	1,3	5,4	1,1	1,6
PIRATEN	-	-	72	0,9	-	-	97	1,3	180	2,0	-	-0,4	-1,1
NPD	-	-	40	0,5	-	-	60	0,8	93	1,1	-	-0,3	-0,6
REP	-	-	16	0,2	-	-	25	0,3	13	0,1	-	-0,1	0,1
ÖDP	-	-	30	0,4	-	-	26	0,4	14	0,2	-	0,0	0,2
ALFA	317	3,9	98	1,2	-	-	-	-	-	-	3,9	1,2	1,2
AfD	-	-	975	11,8	-	-	-	-	550	6,3	-	11,8	5,5
III. Weg	-	-	6	0,1	-	-	-	-	-	-	-	0,1	0,1
DIE EINHEIT	-	-	52	0,6	-	-	-	-	-	-	-	0,6	0,6
Sonstige	-	-	-	-	-	-	14	0,2	33	0,4	-	-	-

T12 Landtagswahlergebnisse - Ergebnisse der Verbandsgemeinden

Merkmal	Landtagswahl 2016				Vergleichszahlen						Differenz zur		
	Wahlkreisstimmen		Landesstimmen		Landtagswahl 2011		BW 2013		LW 2011		BW 13		
	Anzahl	%	Anzahl	%	Anzahl	%	Anzahl	%	Anzahl	%	Wahlkreisstimmen	Landesstimmen	Zweitstimmen
	Prozentpunkte												
Verbandsgemeinde Diez													
Wahlberechtigte	19.194		19.194		19.588		19.588		19.452				
Wähler / Wahlbeteiligung	12.636	65,8	12.636	65,8	11.273	57,6	11.273	57,6	13.794	70,9	8,2	8,2	-5,1
Ungültige Stimmen	245	1,9	179	1,4	302	2,7	252	2,2	220	1,6	-0,8	-0,8	-0,2
Gültige Stimmen	12.391	98,1	12.457	98,6	10.971	97,3	11.021	97,8	13.574	98,4	0,8	0,8	0,2
SPD	4.468	36,1	4.750	38,1	5.297	48,3	4.523	41,0	4.210	31,0	-12,2	-2,9	7,1
CDU	3.847	31,0	3.421	27,5	3.265	29,8	3.390	30,8	5.290	39,0	1,2	-3,3	-11,5
GRÜNE	645	5,2	619	5,0	1.347	12,3	1.663	15,1	1.084	8,0	-7,1	-10,1	-3,0
FDP	772	6,2	865	6,9	394	3,6	493	4,5	722	5,3	2,6	2,4	1,6
DIE LINKE	357	2,9	325	2,6	352	3,2	321	2,9	714	5,3	-0,3	-0,3	-2,7
FREIE WÄHLER	705	5,7	397	3,2	316	2,9	265	2,4	198	1,5	2,8	0,8	1,7
PIRATEN	-	-	78	0,6	-	-	147	1,3	285	2,1	-	-0,7	-1,5
NPD	-	-	65	0,5	-	-	126	1,1	149	1,1	-	-0,6	-0,6
REP	-	-	15	0,1	-	-	58	0,5	18	0,1	-	-0,4	0,0
ÖDP	-	-	30	0,2	-	-	23	0,2	21	0,2	-	0,0	0,0
ALFA	-	-	57	0,5	-	-	-	-	-	-	-	0,5	0,5
AfD	1.597	12,9	1.814	14,6	-	-	-	-	828	6,1	12,9	14,6	8,5
III. Weg	-	-	9	0,1	-	-	-	-	-	-	-	0,1	0,1
DIE EINHEIT	-	-	12	0,1	-	-	-	-	-	-	-	0,1	0,1
Sonstige	-	-	-	-	-	-	12	0,1	55	0,4	-	-	-
Verbandsgemeinde Hahnstätten													
Wahlberechtigte	7.271		7.271		7.370		7.370		7.347				
Wähler / Wahlbeteiligung	5.027	69,1	5.027	69,1	4.704	63,8	4.704	63,8	5.544	75,5	5,3	5,3	-6,4
Ungültige Stimmen	93	1,9	61	1,2	108	2,3	131	2,8	89	1,6	-0,4	-1,6	-0,4
Gültige Stimmen	4.934	98,1	4.966	98,8	4.596	97,7	4.573	97,2	5.455	98,4	0,4	1,6	0,4
SPD	2.017	40,9	2.073	41,7	2.691	58,6	2.057	45,0	1.851	33,9	-17,7	-3,3	7,8
CDU	1.413	28,6	1.293	26,0	988	21,5	1.237	27,1	1.977	36,2	7,1	-1,1	-10,2
GRÜNE	357	7,2	291	5,9	453	9,9	658	14,4	405	7,4	-2,7	-8,5	-1,5
FDP	197	4,0	245	4,9	213	4,6	201	4,4	250	4,6	-0,6	0,5	0,3
DIE LINKE	132	2,7	127	2,6	125	2,7	133	2,9	313	5,7	0,0	-0,3	-3,1
FREIE WÄHLER	340	6,9	207	4,2	126	2,7	145	3,2	103	1,9	4,2	1,0	2,3
PIRATEN	-	-	33	0,7	-	-	63	1,4	131	2,4	-	-0,7	-1,7
NPD	-	-	23	0,5	-	-	36	0,8	58	1,1	-	-0,3	-0,6
REP	-	-	8	0,2	-	-	25	0,5	14	0,3	-	-0,3	-0,1
ÖDP	-	-	9	0,2	-	-	14	0,3	6	0,1	-	-0,1	0,1
ALFA	-	-	23	0,5	-	-	-	-	-	-	-	0,5	0,5
AfD	478	9,7	628	12,6	-	-	-	-	313	5,7	9,7	12,6	6,9
III. Weg	-	-	4	0,1	-	-	-	-	-	-	-	0,1	0,1
DIE EINHEIT	-	-	2	0,0	-	-	-	-	-	-	-	0,0	0,0
Sonstige	-	-	-	-	-	-	4	0,1	34	0,6	-	-	-
Verbandsgemeinde Katzenelnbogen													
Wahlberechtigte	7.326		7.326		7.427		7.427		7.419				
Wähler / Wahlbeteiligung	5.319	72,6	5.319	72,6	4.821	64,9	4.821	64,9	5.514	74,3	7,7	7,7	-1,7
Ungültige Stimmen	85	1,6	81	1,5	123	2,6	124	2,6	92	1,7	-1,0	-1,1	-0,2
Gültige Stimmen	5.234	98,4	5.238	98,5	4.698	97,4	4.697	97,4	5.422	98,3	1,0	1,1	0,2
SPD	2.682	51,2	2.308	44,1	2.596	55,3	2.031	43,2	1.752	32,3	-4,1	0,9	11,8
CDU	1.268	24,2	1.395	26,6	1.207	25,7	1.349	28,7	2.076	38,3	-1,5	-2,1	-11,7
GRÜNE	210	4,0	254	4,8	516	11,0	763	16,2	452	8,3	-7,0	-11,4	-3,5
FDP	155	3,0	238	4,5	92	2,0	142	3,0	245	4,5	1,0	1,5	0,0
DIE LINKE	178	3,4	127	2,4	182	3,9	145	3,1	303	5,6	-0,5	-0,7	-3,2
FREIE WÄHLER	275	5,3	196	3,7	105	2,2	112	2,4	111	2,0	3,1	1,3	1,7
PIRATEN	-	-	40	0,8	-	-	72	1,5	104	1,9	-	-0,7	-1,1
NPD	-	-	26	0,5	-	-	39	0,8	61	1,1	-	-0,3	-0,6
REP	-	-	4	0,1	-	-	21	0,4	13	0,2	-	-0,3	-0,1
ÖDP	-	-	14	0,3	-	-	16	0,3	9	0,2	-	0,0	0,1
ALFA	-	-	14	0,3	-	-	-	-	-	-	-	0,3	0,3
AfD	466	8,9	613	11,7	-	-	-	-	264	4,9	8,9	11,7	6,8
III. Weg	-	-	5	0,1	-	-	-	-	-	-	-	0,1	0,1
DIE EINHEIT	-	-	4	0,1	-	-	-	-	-	-	-	0,1	0,1
Sonstige	-	-	-	-	-	-	7	0,1	32	0,6	-	-	-

T12 Landtagswahlergebnisse - Ergebnisse der Verbandsgemeinden

Merkmal	Landtagswahl 2016				Vergleichszahlen						Differenz zur		
	Wahlkreisstimmen		Landesstimmen		Landtagswahl 2011				BW 2013		LW 2011		Zweitstimmen
					Wahlkreisstimmen		Landesstimmen		Zweitstimmen		Wahlkreisstimmen	Landesstimmen	
	Anzahl	%	Anzahl	%	Anzahl	%	Anzahl	%	Anzahl	%	Prozentpunkte		
Verbandsgemeinde Loreley*													
Wahlberechtigte	13.296		13.296		13.844		13.844		13.580				
Wähler / Wahlbeteiligung	10.341	77,8	10.341	77,8	9.791	70,7	9.791	70,7	10.414	76,7	7,1	7,1	1,1
Ungültige Stimmen	226	2,2	152	1,5	361	3,7	323	3,3	200	1,9	-1,5	-1,8	-0,4
Gültige Stimmen	10.115	97,8	10.189	98,5	9.430	96,3	9.468	96,7	10.214	98,1	1,5	1,8	0,4
SPD	5.300	52,4	4.445	43,6	5.474	58,0	4.541	48,0	3.407	33,4	-5,6	-4,4	10,2
CDU	3.022	29,9	3.338	32,8	2.589	27,5	2.916	30,8	4.357	42,7	2,4	2,0	-9,9
GRÜNE	229	2,3	329	3,2	719	7,6	1.034	10,9	526	5,1	-5,3	-7,7	-1,9
FDP	398	3,9	501	4,9	218	2,3	326	3,4	466	4,6	1,6	1,5	0,3
DIE LINKE	249	2,5	209	2,1	249	2,6	235	2,5	513	5,0	-0,1	-0,4	-2,9
FREIE WÄHLER	638	6,3	370	3,6	181	1,9	186	2,0	169	1,7	4,4	1,6	1,9
PIRATEN	-	-	79	0,8	-	-	107	1,1	176	1,7	-	-0,3	-0,9
NPD	-	-	26	0,3	-	-	54	0,6	71	0,7	-	-0,3	-0,4
REP	-	-	7	0,1	-	-	39	0,4	15	0,1	-	-0,3	0,0
ÖDP	-	-	33	0,3	-	-	23	0,2	24	0,2	-	0,1	0,1
ALFA	279	2,8	64	0,6	-	-	-	-	-	-	2,8	0,6	0,6
AfD	-	-	776	7,6	-	-	-	-	445	4,4	-	7,6	3,2
III. Weg	-	-	9	0,1	-	-	-	-	-	-	-	0,1	0,1
DIE EINHEIT	-	-	3	0,0	-	-	-	-	-	-	-	0,0	0,0
Sonstige	-	-	-	-	-	-	7	0,1	45	0,4	-	-	-
Verbandsgemeinde Nassau													
Wahlberechtigte	9.074		9.074		9.284		9.284		9.184				
Wähler / Wahlbeteiligung	6.152	67,8	6.152	67,8	5.669	61,1	5.669	61,1	6.542	71,2	6,7	6,7	-3,4
Ungültige Stimmen	105	1,7	75	1,2	214	3,8	193	3,4	114	1,7	-2,1	-2,2	-0,5
Gültige Stimmen	6.047	98,3	6.077	98,8	5.455	96,2	5.476	96,6	6.428	98,3	2,1	2,2	0,5
SPD	2.257	37,3	2.364	38,9	2.553	46,8	2.198	40,1	1.938	30,1	-9,5	-1,2	8,8
CDU	2.149	35,5	1.953	32,1	1.804	33,1	1.808	33,0	2.667	41,5	2,4	-0,9	-9,4
GRÜNE	258	4,3	233	3,8	586	10,7	743	13,6	414	6,4	-6,4	-9,8	-2,6
FDP	309	5,1	377	6,2	169	3,1	240	4,4	372	5,8	2,0	1,8	0,4
DIE LINKE	152	2,5	135	2,2	195	3,6	176	3,2	313	4,9	-1,1	-1,0	-2,7
FREIE WÄHLER	371	6,1	221	3,6	148	2,7	137	2,5	132	2,1	3,4	1,1	1,5
PIRATEN	-	-	39	0,6	-	-	79	1,4	112	1,7	-	-0,8	-1,1
NPD	-	-	26	0,4	-	-	47	0,9	73	1,1	-	-0,5	-0,7
REP	-	-	11	0,2	-	-	27	0,5	10	0,2	-	-0,3	0,0
ÖDP	-	-	12	0,2	-	-	13	0,2	15	0,2	-	0,0	0,0
ALFA	-	-	25	0,4	-	-	-	-	-	-	-	0,4	0,4
AfD	551	9,1	665	10,9	-	-	-	-	351	5,5	9,1	10,9	5,4
III. Weg	-	-	4	0,1	-	-	-	-	-	-	-	0,1	0,1
DIE EINHEIT	-	-	12	0,2	-	-	-	-	-	-	-	0,2	0,2
Sonstige	-	-	-	-	-	-	8	0,1	31	0,5	-	-	-
Verbandsgemeinde Nastätten													
Wahlberechtigte	12.845		12.845		13.099		13.099		12.980				
Wähler / Wahlbeteiligung	9.576	74,6	9.576	74,6	8.661	66,1	8.661	66,1	9.796	75,5	8,5	8,5	-0,9
Ungültige Stimmen	204	2,1	161	1,7	339	3,9	270	3,1	191	1,9	-1,8	-1,4	-0,2
Gültige Stimmen	9.372	97,9	9.415	98,3	8.322	96,1	8.391	96,9	9.605	98,1	1,8	1,4	0,2
SPD	3.744	39,9	3.671	39,0	4.057	48,8	3.620	43,1	2.875	29,9	-8,9	-4,1	9,1
CDU	3.120	33,3	2.931	31,1	2.555	30,7	2.527	30,1	3.970	41,3	2,6	1,0	-10,2
GRÜNE	369	3,9	380	4,0	949	11,4	1.150	13,7	630	6,6	-7,5	-9,7	-2,6
FDP	411	4,4	519	5,5	251	3,0	342	4,1	452	4,7	1,4	1,4	0,8
DIE LINKE	274	2,9	232	2,5	294	3,5	232	2,8	516	5,4	-0,6	-0,3	-2,9
FREIE WÄHLER	598	6,4	406	4,3	216	2,6	236	2,8	201	2,1	3,8	1,5	2,2
PIRATEN	-	-	77	0,8	-	-	133	1,6	208	2,2	-	-0,8	-1,4
NPD	-	-	37	0,4	-	-	77	0,9	80	0,8	-	-0,5	-0,4
REP	-	-	17	0,2	-	-	39	0,5	18	0,2	-	-0,3	0,0
ÖDP	-	-	26	0,3	-	-	27	0,3	17	0,2	-	0,0	0,1
ALFA	-	-	67	0,7	-	-	-	-	-	-	-	0,7	0,7
AfD	856	9,1	1.037	11,0	-	-	-	-	584	6,1	9,1	11,0	4,9
III. Weg	-	-	6	0,1	-	-	-	-	-	-	-	0,1	0,1
DIE EINHEIT	-	-	9	0,1	-	-	-	-	-	-	-	0,1	0,1
Sonstige	-	-	-	-	-	-	8	0,1	54	0,6	-	-	-

* geänderte Gebietsstruktur gegenüber der Landtagswahl 2011; Vergleichsergebnisse 2011 wurden nach alter Gebietsstruktur berechnet

T12 Landtagswahlergebnisse - Ergebnisse der Verbandsgemeinden

Merkmal	Landtagswahl 2016				Vergleichszahlen						Differenz zur			
	Wahlkreisstimmen		Landesstimmen		Landtagswahl 2011				BW 2013		LW 2011		BW 13	
					Wahlkreisstimmen		Landesstimmen		Zweitstimmen		Wahlkreisstimmen	Landesstimmen	Zweitstimmen	
	Anzahl	%	Anzahl	%	Anzahl	%	Anzahl	%	Anzahl	%	Prozentpunkte			
Rhein-Pfalz-Kreis														
Verbandsgemeinde Dannstadt-Schauernheim														
Wahlberechtigte	10.079		10.079		9.880		9.880		9.920					
Wähler / Wahlbeteiligung	7.788	77,3	7.788	77,3	6.713	67,9	6.713	67,9	7.886	79,5	9,4	9,4	-2,2	
Ungültige Stimmen	122	1,6	98	1,3	158	2,4	105	1,6	96	1,2	-0,8	-0,3	0,1	
Gültige Stimmen	7.666	98,4	7.690	98,7	6.555	97,6	6.608	98,4	7.790	98,8	0,8	0,3	-0,1	
SPD	2.054	26,8	2.442	31,8	2.118	32,3	2.108	31,9	1.865	23,9	-5,5	-0,1	7,9	
CDU	2.995	39,1	2.567	33,4	3.095	47,2	2.737	41,4	3.525	45,3	-8,1	-8,0	-11,9	
GRÜNE	401	5,2	347	4,5	789	12,0	844	12,8	523	6,7	-6,8	-8,3	-2,2	
FDP	458	6,0	546	7,1	308	4,7	286	4,3	575	7,4	1,3	2,8	-0,3	
DIE LINKE	133	1,7	133	1,7	245	3,7	149	2,3	282	3,6	-2,0	-0,6	-1,9	
FREIE WÄHLER	404	5,3	249	3,2	-	-	117	1,8	160	2,1	5,3	1,4	1,1	
PIRATEN	-	-	57	0,7	-	-	132	2,0	173	2,2	-	-1,3	-1,5	
NPD	-	-	32	0,4	-	-	62	0,9	80	1,0	-	-0,5	-0,6	
REP	-	-	24	0,3	-	-	106	1,6	79	1,0	-	-1,3	-0,7	
ÖDP	95	1,2	44	0,6	-	-	63	1,0	27	0,3	1,2	-0,4	0,3	
ALFA	-	-	57	0,7	-	-	-	-	-	-	-	0,7	0,7	
AfD	1.126	14,7	1.173	15,3	-	-	-	-	444	5,7	14,7	15,3	9,6	
III. Weg	-	-	13	0,2	-	-	-	-	-	-	-	0,2	0,2	
DIE EINHEIT	-	-	6	0,1	-	-	-	-	-	-	-	0,1	0,1	
Sonstige	-	-	-	-	-	-	4	0,1	57	0,7	-	-	-	
Verbandsgemeinde Lamsheim-Heßheim*														
Wahlberechtigte	12.580		12.580		12.374		12.374		12.588					
Wähler / Wahlbeteiligung	9.797	77,9	9.797	77,9	8.712	70,4	8.712	70,4	9.995	79,4	7,5	7,5	-1,5	
Ungültige Stimmen	173	1,8	157	1,6	172	2,0	164	1,9	170	1,7	-0,2	-0,3	-0,1	
Gültige Stimmen	9.624	98,2	9.640	98,4	8.540	98,0	8.548	98,1	9.825	98,3	0,2	0,3	0,1	
SPD	3.384	35,2	3.454	35,8	3.490	40,9	3.338	39,1	2.832	28,8	-5,7	-3,3	7,0	
CDU	3.651	37,9	2.946	30,6	3.432	40,2	2.970	34,7	4.145	42,2	-2,3	-4,1	-11,6	
GRÜNE	437	4,5	468	4,9	822	9,6	1.147	13,4	718	7,3	-5,1	-8,5	-2,4	
FDP	415	4,3	521	5,4	169	2,0	254	3,0	519	5,3	2,3	2,4	0,1	
DIE LINKE	237	2,5	206	2,1	248	2,9	199	2,3	465	4,7	-0,4	-0,2	-2,6	
FREIE WÄHLER	-	-	213	2,2	379	4,4	272	3,2	200	2,0	-	-1,0	0,2	
PIRATEN	-	-	60	0,6	-	-	150	1,8	228	2,3	-	-1,2	-1,7	
NPD	-	-	46	0,5	-	-	98	1,1	121	1,2	-	-0,6	-0,7	
REP	-	-	40	0,4	-	-	96	1,1	67	0,7	-	-0,7	-0,3	
ÖDP	-	-	23	0,2	-	-	14	0,2	8	0,1	-	0,0	0,1	
ALFA	155	1,6	143	1,5	-	-	-	-	-	-	1,6	1,5	1,5	
AfD	1.345	14,0	1.500	15,6	-	-	-	-	458	4,7	14,0	15,6	10,9	
III. Weg	-	-	13	0,1	-	-	-	-	-	-	-	0,1	0,1	
DIE EINHEIT	-	-	7	0,1	-	-	-	-	-	-	-	0,1	0,1	
Sonstige	-	-	-	-	-	-	10	0,1	64	0,7	-	-	-	
Verbandsgemeinde Maxdorf														
Wahlberechtigte	9.734		9.734		9.953		9.953		9.849					
Wähler / Wahlbeteiligung	7.564	77,7	7.564	77,7	6.831	68,6	6.831	68,6	7.783	79,0	9,1	9,1	-1,3	
Ungültige Stimmen	108	1,4	81	1,1	196	2,9	123	1,8	137	1,8	-1,5	-0,7	-0,7	
Gültige Stimmen	7.456	98,6	7.483	98,9	6.635	97,1	6.708	98,2	7.646	98,2	1,5	0,7	0,7	
SPD	2.357	31,6	2.724	36,4	2.684	40,5	2.687	40,1	2.221	29,0	-8,9	-3,7	7,4	
CDU	2.362	31,7	2.073	27,7	2.321	35,0	2.125	31,7	3.149	41,2	-3,3	-4,0	-13,5	
GRÜNE	352	4,7	306	4,1	902	13,6	987	14,7	550	7,2	-8,9	-10,6	-3,1	
FDP	559	7,5	532	7,1	464	7,0	338	5,0	505	6,6	0,5	2,1	0,5	
DIE LINKE	147	2,0	135	1,8	264	4,0	168	2,5	339	4,4	-2,0	-0,7	-2,6	
FREIE WÄHLER	263	3,5	179	2,4	-	-	108	1,6	89	1,2	3,5	0,8	1,2	
PIRATEN	-	-	56	0,7	-	-	109	1,6	162	2,1	-	-0,9	-1,4	
NPD	-	-	49	0,7	-	-	74	1,1	100	1,3	-	-0,4	-0,6	
REP	-	-	32	0,4	-	-	88	1,3	58	0,8	-	-0,9	-0,4	
ÖDP	213	2,9	72	1,0	-	-	13	0,2	12	0,2	2,9	0,8	0,8	
ALFA	-	-	60	0,8	-	-	-	-	-	-	-	0,8	0,8	
AfD	1.203	16,1	1.243	16,6	-	-	-	-	424	5,5	16,1	16,6	11,1	
III. Weg	-	-	19	0,3	-	-	-	-	-	-	-	0,3	0,3	
DIE EINHEIT	-	-	3	0,0	-	-	-	-	-	-	-	0,0	0,0	
Sonstige	-	-	-	-	-	-	11	0,2	37	0,5	-	-	-	

* neue Gebietsstruktur gegenüber der Landtagswahl 2011; Vergleichsergebnisse wurden nach aktueller Gebietsstruktur berechnet

T12 Landtagswahlergebnisse - Ergebnisse der Verbandsgemeinden

Merkmal	Landtagswahl 2016				Vergleichszahlen						Differenz zur		
	Wahlkreisstimmen		Landesstimmen		Landtagswahl 2011				BW 2013		LW 2011		BW 13
					Wahlkreisstimmen		Landesstimmen		Zweitstimmen		Wahlkreisstimmen	Landesstimmen	Zweitstimmen
	Anzahl	%	Anzahl	%	Anzahl	%	Anzahl	%	Anzahl	%	Prozentpunkte		
Verbandsgemeinde Römerberg-Dudenhofen*													
Wahlberechtigte	16.174		16.174		15.978	15.978		16.194					
Wähler / Wahlbeteiligung	12.318	76,2	12.318	76,2	10.708	67,0	10.708	67,0	12.709	78,5	9,2	9,2	-2,3
Ungültige Stimmen	180	1,5	141	1,1	194	1,8	187	1,7	231	1,8	-0,3	-0,6	-0,7
Gültige Stimmen	12.138	98,5	12.177	98,9	10.514	98,2	10.521	98,3	12.478	98,2	0,3	0,6	0,7
SPD	3.245	26,7	3.805	31,2	3.555	33,8	3.081	29,3	2.712	21,7	-7,1	1,9	9,5
CDU	4.138	34,1	3.972	32,6	4.234	40,3	4.007	38,1	6.068	48,6	-6,2	-5,5	-16,0
GRÜNE	1.240	10,2	817	6,7	1.741	16,6	2.121	20,2	1.099	8,8	-6,4	-13,5	-2,1
FDP	816	6,7	818	6,7	266	2,5	388	3,7	694	5,6	4,2	3,0	1,1
DIE LINKE	333	2,7	274	2,3	211	2,0	210	2,0	507	4,1	0,7	0,3	-1,8
FREIE WÄHLER	552	4,5	295	2,4	239	2,3	231	2,2	170	1,4	2,2	0,2	1,0
PIRATEN	-	-	78	0,6	-	-	151	1,4	277	2,2	-	-0,8	-1,6
NPD	-	-	47	0,4	-	-	76	0,7	134	1,1	-	-0,3	-0,7
REP	113	0,9	88	0,7	268	2,5	214	2,0	117	0,9	-1,6	-1,3	-0,2
ÖDP	-	-	37	0,3	-	-	31	0,3	36	0,3	-	0,0	0,0
ALFA	-	-	96	0,8	-	-	-	-	-	-	-	0,8	0,8
AfD	1.701	14,0	1.827	15,0	-	-	-	-	583	4,7	14,0	15,0	10,3
III. Weg	-	-	9	0,1	-	-	-	-	-	-	-	0,1	0,1
DIE EINHEIT	-	-	14	0,1	-	-	-	-	-	-	-	0,1	0,1
Sonstige	-	-	-	-	-	-	11	0,1	81	0,6	-	-	-
Verbandsgemeinde Rheinauen*													
Wahlberechtigte	18.762		18.762		18.481	18.481		18.682					
Wähler / Wahlbeteiligung	14.406	76,8	14.406	76,8	12.577	68,1	12.577	68,1	14.735	78,9	8,7	8,7	-2,1
Ungültige Stimmen	243	1,7	183	1,3	425	3,4	253	2,0	233	1,6	-1,7	-0,7	-0,3
Gültige Stimmen	14.163	98,3	14.223	98,7	12.152	96,6	12.324	98,0	14.502	98,4	1,7	0,7	0,3
SPD	4.251	30,0	4.775	33,6	4.567	37,6	4.393	35,6	3.841	26,5	-7,6	-2,0	7,1
CDU	4.308	30,4	3.822	26,9	4.421	36,4	3.950	32,1	5.918	40,8	-6,0	-5,2	-13,9
GRÜNE	1.156	8,2	905	6,4	2.073	17,1	2.179	17,7	1.190	8,2	-8,9	-11,3	-1,8
FDP	883	6,2	935	6,6	534	4,4	466	3,8	818	5,6	1,8	2,8	1,0
DIE LINKE	310	2,2	304	2,1	557	4,6	355	2,9	698	4,8	-2,4	-0,8	-2,7
FREIE WÄHLER	654	4,6	393	2,8	-	-	267	2,2	212	1,5	4,6	0,6	1,3
PIRATEN	-	-	109	0,8	-	-	275	2,2	367	2,5	-	-1,4	-1,7
NPD	-	-	65	0,5	-	-	207	1,7	190	1,3	-	-1,2	-0,8
REP	-	-	75	0,5	-	-	177	1,4	134	0,9	-	-0,9	-0,4
ÖDP	81	0,6	57	0,4	-	-	40	0,3	34	0,2	0,6	0,1	0,2
ALFA	-	-	128	0,9	-	-	-	-	-	-	-	0,9	0,9
AfD	2.520	17,8	2.574	18,1	-	-	-	-	1.017	7,0	17,8	18,1	11,1
III. Weg	-	-	74	0,5	-	-	-	-	-	-	-	0,5	0,5
DIE EINHEIT	-	-	7	0,0	-	-	-	-	-	-	-	0,0	0,0
Sonstige	-	-	-	-	-	-	15	0,1	83	0,6	-	-	-
Landkreis Südliche Weinstraße													
Verbandsgemeinde Annweiler am Trifels													
Wahlberechtigte	13.288		13.288		13.464	13.464		13.398					
Wähler / Wahlbeteiligung	9.625	72,4	9.625	72,4	8.634	64,1	8.634	64,1	9.602	71,7	8,3	8,3	0,7
Ungültige Stimmen	607	6,3	203	2,1	269	3,1	251	2,9	213	2,2	3,2	-0,8	-0,1
Gültige Stimmen	9.018	93,7	9.422	97,9	8.365	96,9	8.383	97,1	9.389	97,8	-3,2	0,8	0,1
SPD	3.261	36,2	3.400	36,1	4.300	51,4	3.318	39,6	2.525	26,9	-15,2	-3,5	9,2
CDU	2.998	33,2	2.654	28,2	2.397	28,7	2.540	30,3	3.881	41,3	4,5	-2,1	-13,1
GRÜNE	746	8,3	502	5,3	1.009	12,1	1.411	16,8	785	8,4	-3,8	-11,5	-3,1
FDP	932	10,3	574	6,1	252	3,0	314	3,7	523	5,6	7,3	2,4	0,5
DIE LINKE	417	4,6	213	2,3	190	2,3	190	2,3	490	5,2	2,3	0,0	-2,9
FREIE WÄHLER	-	-	215	2,3	-	-	153	1,8	122	1,3	-	0,5	1,0
PIRATEN	-	-	81	0,9	-	-	137	1,6	259	2,8	-	-0,7	-1,9
NPD	664	7,4	94	1,0	-	-	128	1,5	158	1,7	7,4	-0,5	-0,7
REP	-	-	37	0,4	217	2,6	142	1,7	69	0,7	-	-1,3	-0,3
ÖDP	-	-	44	0,5	-	-	34	0,4	40	0,4	-	0,1	0,1
ALFA	-	-	103	1,1	-	-	-	-	-	-	-	1,1	1,1
AfD	-	-	1.486	15,8	-	-	-	-	468	5,0	-	15,8	10,8
III. Weg	-	-	7	0,1	-	-	-	-	-	-	-	0,1	0,1
DIE EINHEIT	-	-	12	0,1	-	-	-	-	-	-	-	0,1	0,1
Sonstige	-	-	-	-	-	-	16	0,2	69	0,7	-	-	-

* geänderte Gebietsstruktur gegenüber der Landtagswahl 2011; Vergleichsergebnisse 2011 wurden nach alter Gebietsstruktur berechnet

T12 Landtagswahlergebnisse - Ergebnisse der Verbandsgemeinden

Merkmal	Landtagswahl 2016				Vergleichszahlen						Differenz zur			
	Wahlkreisstimmen		Landesstimmen		Landtagswahl 2011				BW 2013		LW 2011		BW 13	
					Wahlkreisstimmen		Landesstimmen		Zweitstimmen		Wahlkreisstimmen	Landesstimmen	Zweitstimmen	
	Anzahl	%	Anzahl	%	Anzahl	%	Anzahl	%	Anzahl	%	Prozentpunkte			
Verbandsgemeinde Bad Bergzabern														
Wahlberechtigte	19.044		19.044		19.013		19.013		19.230					
Wähler / Wahlbeteiligung	13.886	72,9	13.886	72,9	12.885	67,8	12.885	67,8	14.096	73,3	5,1	5,1	-0,4	
Ungültige Stimmen	304	2,2	204	1,5	267	2,1	273	2,1	275	2,0	0,1	-0,6	-0,5	
Gültige Stimmen	13.582	97,8	13.682	98,5	12.618	97,9	12.612	97,9	13.821	98,0	-0,1	0,6	0,5	
SPD	5.767	42,5	5.663	41,4	7.466	59,2	5.782	45,8	3.917	28,3	-16,7	-4,4	13,1	
CDU	3.173	23,4	3.408	24,9	3.199	25,4	3.463	27,5	5.536	40,1	-2,0	-2,6	-15,2	
GRÜNE	968	7,1	689	5,0	1.107	8,8	1.782	14,1	1.044	7,6	-1,7	-9,1	-2,6	
FDP	1.526	11,2	1.038	7,6	331	2,6	554	4,4	941	6,8	8,6	3,2	0,8	
DIE LINKE	434	3,2	333	2,4	254	2,0	297	2,4	732	5,3	1,2	0,0	-2,9	
FREIE WÄHLER	-	-	246	1,8	-	-	200	1,6	185	1,3	-	0,2	0,5	
PIRATEN	-	-	99	0,7	-	-	166	1,3	334	2,4	-	-0,6	-1,7	
NPD	-	-	62	0,5	-	-	147	1,2	152	1,1	-	-0,7	-0,6	
REP	-	-	38	0,3	261	2,1	170	1,3	84	0,6	-	-1,0	-0,3	
ÖDP	-	-	48	0,4	-	-	37	0,3	49	0,4	-	0,1	0,0	
ALFA	-	-	95	0,7	-	-	-	-	-	-	-	0,7	0,7	
AfD	1.714	12,6	1.943	14,2	-	-	-	-	781	5,7	12,6	14,2	8,5	
III. Weg	-	-	10	0,1	-	-	-	-	-	-	-	0,1	0,1	
DIE EINHEIT	-	-	10	0,1	-	-	-	-	-	-	-	0,1	0,1	
Sonstige	-	-	-	-	-	-	14	0,1	66	0,5	-	-	-	
Verbandsgemeinde Edenkoben														
Wahlberechtigte	15.571		15.571		15.316		15.316		15.571					
Wähler / Wahlbeteiligung	12.165	78,1	12.165	78,1	10.742	70,1	10.742	70,1	12.099	77,7	8,0	8,0	0,4	
Ungültige Stimmen	234	1,9	160	1,3	288	2,7	221	2,1	212	1,8	-0,8	-0,8	-0,5	
Gültige Stimmen	11.931	98,1	12.005	98,7	10.454	97,3	10.521	97,9	11.887	98,2	0,8	0,8	0,5	
SPD	4.034	33,8	4.098	34,1	3.785	36,2	3.605	34,3	2.817	23,7	-2,4	-0,2	10,4	
CDU	4.501	37,7	3.814	31,8	4.402	42,1	3.937	37,4	5.362	45,1	-4,4	-5,6	-13,3	
GRÜNE	784	6,6	735	6,1	1.401	13,4	1.631	15,5	1.076	9,1	-6,8	-9,4	-3,0	
FDP	772	6,5	937	7,8	402	3,8	456	4,3	818	6,9	2,7	3,5	0,9	
DIE LINKE	245	2,1	245	2,0	259	2,5	230	2,2	536	4,5	-0,4	-0,2	-2,5	
FREIE WÄHLER	-	-	302	2,5	-	-	242	2,3	192	1,6	-	0,2	0,9	
PIRATEN	172	1,4	103	0,9	-	-	159	1,5	302	2,5	1,4	-0,6	-1,6	
NPD	-	-	48	0,4	-	-	109	1,0	113	1,0	-	-0,6	-0,6	
REP	-	-	26	0,2	205	2,0	101	1,0	47	0,4	-	-0,8	-0,2	
ÖDP	-	-	44	0,4	-	-	34	0,3	45	0,4	-	0,1	0,0	
ALFA	-	-	107	0,9	-	-	-	-	-	-	-	0,9	0,9	
AfD	1.423	11,9	1.522	12,7	-	-	-	-	507	4,3	11,9	12,7	8,4	
III. Weg	-	-	13	0,1	-	-	-	-	-	-	-	0,1	0,1	
DIE EINHEIT	-	-	11	0,1	-	-	-	-	-	-	-	0,1	0,1	
Sonstige	-	-	-	-	-	-	17	0,2	72	0,6	-	-	-	
Verbandsgemeinde Herxheim														
Wahlberechtigte	12.015		12.015		11.748		11.748		11.875					
Wähler / Wahlbeteiligung	9.171	76,3	9.171	76,3	7.922	67,4	7.922	67,4	8.980	75,6	8,9	8,9	0,7	
Ungültige Stimmen	151	1,6	112	1,2	183	2,3	161	2,0	142	1,6	-0,7	-0,8	-0,4	
Gültige Stimmen	9.020	98,4	9.059	98,8	7.739	97,7	7.761	98,0	8.838	98,4	0,7	0,8	0,4	
SPD	2.569	28,5	2.835	31,3	3.299	42,6	2.507	32,3	1.979	22,4	-14,1	-1,0	8,9	
CDU	3.530	39,1	3.052	33,7	2.879	37,2	3.068	39,5	4.288	48,5	1,9	-5,8	-14,8	
GRÜNE	556	6,2	491	5,4	891	11,5	1.201	15,5	663	7,5	-5,3	-10,1	-2,1	
FDP	885	9,8	649	7,2	332	4,3	334	4,3	545	6,2	5,5	2,9	1,0	
DIE LINKE	235	2,6	159	1,8	166	2,1	162	2,1	401	4,5	0,5	-0,3	-2,7	
FREIE WÄHLER	-	-	188	2,1	-	-	155	2,0	123	1,4	-	0,1	0,7	
PIRATEN	-	-	84	0,9	-	-	112	1,4	233	2,6	-	-0,5	-1,7	
NPD	-	-	54	0,6	-	-	82	1,1	112	1,3	-	-0,5	-0,7	
REP	-	-	28	0,3	172	2,2	97	1,2	44	0,5	-	-0,9	-0,2	
ÖDP	-	-	31	0,3	-	-	28	0,4	34	0,4	-	-0,1	-0,1	
ALFA	-	-	74	0,8	-	-	-	-	-	-	-	0,8	0,8	
AfD	1.245	13,8	1.389	15,3	-	-	-	-	366	4,1	13,8	15,3	11,2	
III. Weg	-	-	17	0,2	-	-	-	-	-	-	-	0,2	0,2	
DIE EINHEIT	-	-	8	0,1	-	-	-	-	-	-	-	0,1	0,1	
Sonstige	-	-	-	-	-	-	15	0,2	50	0,6	-	-	-	

T12 Landtagswahlergebnisse - Ergebnisse der Verbandsgemeinden

Merkmal	Landtagswahl 2016				Vergleichszahlen						Differenz zur		
	Wahlkreisstimmen		Landesstimmen		Landtagswahl 2011				BW 2013		LW 2011		Zweitstimmen
					Wahlkreisstimmen		Landesstimmen		Zweitstimmen		Wahlkreisstimmen	Landesstimmen	
	Anzahl	%	Anzahl	%	Anzahl	%	Anzahl	%	Anzahl	%	Prozentpunkte		
Verbandsgemeinde Landau-Land													
Wahlberechtigte	11.084		11.084		11.252		11.252		11.254				
Wähler / Wahlbeteiligung	8.814	79,5	8.814	79,5	8.227	73,1	8.227	73,1	8.812	78,3	6,4	6,4	1,2
Ungültige Stimmen	176	2,0	129	1,5	194	2,4	267	3,2	174	2,0	-0,4	-1,7	-0,5
Gültige Stimmen	8.638	98,0	8.685	98,5	8.033	97,6	7.960	96,8	8.638	98,0	0,4	1,7	0,5
SPD	3.694	42,8	3.554	40,9	4.389	54,6	3.258	40,9	2.577	29,8	-11,8	0,0	11,1
CDU	2.004	23,2	2.216	25,5	2.208	27,5	2.432	30,6	3.347	38,7	-4,3	-5,1	-13,2
GRÜNE	648	7,5	574	6,6	887	11,0	1.335	16,8	774	9,0	-3,5	-10,2	-2,4
FDP	1.106	12,8	698	8,0	251	3,1	357	4,5	685	7,9	9,7	3,5	0,1
DIE LINKE	205	2,4	162	1,9	165	2,1	153	1,9	357	4,1	0,3	0,0	-2,2
FREIE WÄHLER	-	-	140	1,6	-	-	105	1,3	101	1,2	-	0,3	0,4
PIRATEN	-	-	75	0,9	-	-	131	1,6	213	2,5	-	-0,7	-1,6
NPD	-	-	54	0,6	-	-	77	1,0	82	0,9	-	-0,4	-0,3
REP	-	-	21	0,2	133	1,7	73	0,9	38	0,4	-	-0,7	-0,2
ÖDP	-	-	37	0,4	-	-	30	0,4	43	0,5	-	0,0	-0,1
ALFA	-	-	70	0,8	-	-	-	-	-	-	-	0,8	0,8
AfD	981	11,4	1.076	12,4	-	-	-	-	357	4,1	11,4	12,4	8,3
III. Weg	-	-	5	0,1	-	-	-	-	-	-	-	0,1	0,1
DIE EINHEIT	-	-	3	0,0	-	-	-	-	-	-	-	0,0	0,0
Sonstige	-	-	-	-	-	-	9	0,1	64	0,7	-	-	-
Verbandsgemeinde Maikammer													
Wahlberechtigte	6.419		6.419		6.352		6.352		6.430				
Wähler / Wahlbeteiligung	4.884	76,1	4.884	76,1	4.577	72,1	4.577	72,1	5.104	79,4	4,0	4,0	-3,3
Ungültige Stimmen	106	2,2	87	1,8	113	2,5	90	2,0	95	1,9	-0,3	-0,2	-0,1
Gültige Stimmen	4.778	97,8	4.797	98,2	4.464	97,5	4.487	98,0	5.009	98,1	0,3	0,2	0,1
SPD	1.196	25,0	1.346	28,1	1.139	25,5	1.185	26,4	958	19,1	-0,5	1,7	9,0
CDU	2.504	52,4	2.162	45,1	2.481	55,6	2.247	50,1	2.746	54,8	-3,2	-5,0	-9,7
GRÜNE	293	6,1	254	5,3	544	12,2	552	12,3	352	7,0	-6,1	-7,0	-1,7
FDP	235	4,9	311	6,5	132	3,0	172	3,8	322	6,4	1,9	2,7	0,1
DIE LINKE	94	2,0	83	1,7	107	2,4	85	1,9	207	4,1	-0,4	-0,2	-2,4
FREIE WÄHLER	-	-	110	2,3	-	-	108	2,4	57	1,1	-	-0,1	1,2
PIRATEN	68	1,4	84	1,8	-	-	49	1,1	105	2,1	1,4	0,7	-0,3
NPD	-	-	15	0,3	-	-	31	0,7	23	0,5	-	-0,4	-0,2
REP	-	-	5	0,1	61	1,4	40	0,9	17	0,3	-	-0,8	-0,2
ÖDP	-	-	11	0,2	-	-	12	0,3	15	0,3	-	-0,1	-0,1
ALFA	-	-	31	0,6	-	-	-	-	-	-	-	0,6	0,6
AfD	388	8,1	382	8,0	-	-	-	-	192	3,8	8,1	8,0	4,2
III. Weg	-	-	2	0,0	-	-	-	-	-	-	-	0,0	0,0
DIE EINHEIT	-	-	1	0,0	-	-	-	-	-	-	-	0,0	0,0
Sonstige	-	-	-	-	-	-	6	0,1	15	0,3	-	-	-
Verbandsgemeinde Offenbach an der Queich													
Wahlberechtigte	9.769		9.769		9.633		9.633		9.621				
Wähler / Wahlbeteiligung	7.261	74,3	7.261	74,3	6.304	65,4	6.304	65,4	7.141	74,2	8,9	8,9	0,1
Ungültige Stimmen	147	2,0	104	1,4	174	2,8	139	2,2	147	2,1	-0,8	-0,8	-0,7
Gültige Stimmen	7.114	98,0	7.157	98,6	6.130	97,2	6.165	97,8	6.994	97,9	0,8	0,8	0,7
SPD	2.769	38,9	2.854	39,9	2.428	39,6	2.587	42,0	1.936	27,7	-0,7	-2,1	12,2
CDU	2.096	29,5	2.025	28,3	2.317	37,8	1.944	31,5	2.928	41,9	-8,3	-3,2	-13,6
GRÜNE	404	5,7	364	5,1	849	13,8	883	14,3	558	8,0	-8,1	-9,2	-2,9
FDP	802	11,3	505	7,1	210	3,4	225	3,6	522	7,5	7,9	3,5	-0,4
DIE LINKE	184	2,6	114	1,6	185	3,0	145	2,4	326	4,7	-0,4	-0,8	-3,1
FREIE WÄHLER	-	-	171	2,4	-	-	107	1,7	93	1,3	-	0,7	1,1
PIRATEN	-	-	38	0,5	-	-	97	1,6	177	2,5	-	-1,1	-2,0
NPD	-	-	28	0,4	-	-	61	1,0	69	1,0	-	-0,6	-0,6
REP	-	-	13	0,2	141	2,3	87	1,4	47	0,7	-	-1,2	-0,5
ÖDP	-	-	19	0,3	-	-	22	0,4	27	0,4	-	-0,1	-0,1
ALFA	-	-	47	0,7	-	-	-	-	-	-	-	0,7	0,7
AfD	859	12,1	972	13,6	-	-	-	-	272	3,9	12,1	13,6	9,7
III. Weg	-	-	4	0,1	-	-	-	-	-	-	-	0,1	0,1
DIE EINHEIT	-	-	3	0,0	-	-	-	-	-	-	-	0,0	0,0
Sonstige	-	-	-	-	-	-	7	0,1	39	0,6	-	-	-

T12 Landtagswahlergebnisse - Ergebnisse der Verbandsgemeinden

Merkmal	Landtagswahl 2016				Vergleichszahlen						Differenz zur		
	Wahlkreisstimmen		Landesstimmen		Landtagswahl 2011				BW 2013		LW 2011		BW 13
					Wahlkreisstimmen		Landesstimmen		Zweitstimmen		Wahlkreisstimmen	Landesstimmen	Zweitstimmen
	Anzahl	%	Anzahl	%	Anzahl	%	Anzahl	%	Anzahl	%	Prozentpunkte		
Landkreis Südwestpfalz													
Verbandsgemeinde Dahner Felsenland													
Wahlberechtigte	12.014		12.014		12.228		12.228		12.084				
Wähler / Wahlbeteiligung	9.270	77,2	9.270	77,2	8.596	70,3	8.596	70,3	9.397	77,8	6,9	6,9	-0,6
Ungültige Stimmen	196	2,1	164	1,8	267	3,1	252	2,9	247	2,6	-1,0	-1,1	-0,8
Gültige Stimmen	9.074	97,9	9.106	98,2	8.329	96,9	8.344	97,1	9.150	97,4	1,0	1,1	0,8
SPD	3.148	34,7	2.847	31,3	3.640	43,7	3.135	37,6	2.066	22,6	-9,0	-6,3	8,7
CDU	4.123	45,4	3.765	41,3	3.535	42,4	3.424	41,0	4.732	51,7	3,0	0,3	-10,4
GRÜNE	-	-	270	3,0	582	7,0	818	9,8	412	4,5	-	-6,8	-1,5
FDP	361	4,0	547	6,0	195	2,3	300	3,6	539	5,9	1,7	2,4	0,1
DIE LINKE	219	2,4	183	2,0	231	2,8	232	2,8	449	4,9	-0,4	-0,8	-2,9
FREIE WÄHLER	272	3,0	200	2,2	-	-	130	1,6	129	1,4	3,0	0,6	0,8
PIRATEN	-	-	52	0,6	-	-	99	1,2	209	2,3	-	-0,6	-1,7
NPD	-	-	52	0,6	146	1,8	120	1,4	102	1,1	-	-0,8	-0,5
REP	-	-	26	0,3	-	-	59	0,7	84	0,9	-	-0,4	-0,6
ÖDP	-	-	8	0,1	-	-	16	0,2	14	0,2	-	-0,1	-0,1
ALFA	-	-	46	0,5	-	-	-	-	-	-	-	0,5	0,5
AfD	951	10,5	1.091	12,0	-	-	-	-	365	4,0	10,5	12,0	8,0
III. Weg	-	-	9	0,1	-	-	-	-	-	-	-	0,1	0,1
DIE EINHEIT	-	-	10	0,1	-	-	-	-	-	-	-	0,1	0,1
Sonstige	-	-	-	-	-	-	11	0,1	49	0,5	-	-	-
Verbandsgemeinde Hauenstein													
Wahlberechtigte	7.244		7.244		7.354		7.354		7.304				
Wähler / Wahlbeteiligung	5.527	76,3	5.527	76,3	4.956	67,4	4.956	67,4	5.529	75,7	8,9	8,9	0,6
Ungültige Stimmen	158	2,9	118	2,1	176	3,6	135	2,7	130	2,4	-0,7	-0,6	-0,3
Gültige Stimmen	5.369	97,1	5.409	97,9	4.780	96,4	4.821	97,3	5.399	97,6	0,7	0,6	0,3
SPD	1.863	34,7	1.753	32,4	1.846	38,6	1.829	37,9	1.325	24,5	-3,9	-5,5	7,9
CDU	2.233	41,6	1.955	36,1	1.884	39,4	1.777	36,9	2.524	46,7	2,2	-0,8	-10,6
GRÜNE	-	-	304	5,6	572	12,0	608	12,6	403	7,5	-	-7,0	-1,9
FDP	264	4,9	309	5,7	220	4,6	206	4,3	296	5,5	0,3	1,4	0,2
DIE LINKE	188	3,5	130	2,4	159	3,3	145	3,0	292	5,4	0,2	-0,6	-3,0
FREIE WÄHLER	197	3,7	112	2,1	-	-	59	1,2	79	1,5	3,7	0,9	0,6
PIRATEN	-	-	46	0,9	-	-	63	1,3	107	2,0	-	-0,4	-1,1
NPD	-	-	37	0,7	99	2,1	71	1,5	69	1,3	-	-0,8	-0,6
REP	-	-	13	0,2	-	-	35	0,7	23	0,4	-	-0,5	-0,2
ÖDP	-	-	14	0,3	-	-	16	0,3	12	0,2	-	0,0	0,1
ALFA	-	-	27	0,5	-	-	-	-	-	-	-	0,5	0,5
AfD	624	11,6	701	13,0	-	-	-	-	232	4,3	11,6	13,0	8,7
III. Weg	-	-	1	0,0	-	-	-	-	-	-	-	0,0	0,0
DIE EINHEIT	-	-	7	0,1	-	-	-	-	-	-	-	0,1	0,1
Sonstige	-	-	-	-	-	-	12	0,2	37	0,7	-	-	-
Verbandsgemeinde Pirmasens-Land													
Wahlberechtigte	10.207		10.207		10.448		10.448		10.355				
Wähler / Wahlbeteiligung	7.461	73,1	7.461	73,1	6.931	66,3	6.931	66,3	8.058	77,8	6,8	6,8	-4,7
Ungültige Stimmen	226	3,0	155	2,1	243	3,5	216	3,1	229	2,8	-0,5	-1,0	-0,7
Gültige Stimmen	7.235	97,0	7.306	97,9	6.688	96,5	6.715	96,9	7.829	97,2	0,5	1,0	0,7
SPD	2.474	34,2	2.507	34,3	2.895	43,3	2.847	42,4	2.257	28,8	-9,1	-8,1	5,5
CDU	2.771	38,3	2.533	34,7	2.579	38,6	2.395	35,7	3.464	44,2	-0,3	-1,0	-9,5
GRÜNE	-	-	152	2,1	551	8,2	571	8,5	261	3,3	-	-6,4	-1,2
FDP	364	5,0	395	5,4	195	2,9	200	3,0	336	4,3	2,1	2,4	1,1
DIE LINKE	262	3,6	190	2,6	269	4,0	188	2,8	452	5,8	-0,4	-0,2	-3,2
FREIE WÄHLER	393	5,4	210	2,9	-	-	124	1,8	149	1,9	5,4	1,1	1,0
PIRATEN	-	-	69	0,9	-	-	110	1,6	184	2,4	-	-0,7	-1,5
NPD	-	-	55	0,8	199	3,0	100	1,5	136	1,7	-	-0,7	-0,9
REP	-	-	34	0,5	-	-	152	2,3	118	1,5	-	-1,8	-1,0
ÖDP	-	-	26	0,4	-	-	13	0,2	17	0,2	-	0,2	0,2
ALFA	-	-	63	0,9	-	-	-	-	-	-	-	0,9	0,9
AfD	971	13,4	1.060	14,5	-	-	-	-	386	4,9	13,4	14,5	9,6
III. Weg	-	-	3	0,0	-	-	-	-	-	-	-	0,0	0,0
DIE EINHEIT	-	-	9	0,1	-	-	-	-	-	-	-	0,1	0,1
Sonstige	-	-	-	-	-	-	15	0,2	69	0,9	-	-	-

T12 Landtagswahlergebnisse - Ergebnisse der Verbandsgemeinden

Merkmal	Landtagswahl 2016				Vergleichszahlen						Differenz zur		
	Wahlkreisstimmen		Landesstimmen		Landtagswahl 2011				BW 2013		LW 2011		Zweitstimmen
					Wahlkreisstimmen		Landesstimmen		Zweitstimmen		Wahlkreisstimmen	Landesstimmen	
	Anzahl	%	Anzahl	%	Anzahl	%	Anzahl	%	Anzahl	%	Prozentpunkte		
Verbandsgemeinde Rodalben													
Wahlberechtigte	11.824		11.824		12.221		12.221		11.976				
Wähler / Wahlbeteiligung	8.855	74,9	8.855	74,9	8.135	66,6	8.135	66,6	9.264	77,4	8,3	8,3	-2,5
Ungültige Stimmen	445	5,0	218	2,5	380	4,7	313	3,8	264	2,8	0,3	-1,3	-0,3
Gültige Stimmen	8.410	95,0	8.637	97,5	7.755	95,3	7.822	96,2	9.000	97,2	-0,3	1,3	0,3
SPD	2.144	25,5	2.312	26,8	2.130	27,5	2.405	30,7	1.834	20,4	-2,0	-3,9	6,4
CDU	4.276	50,8	3.829	44,3	3.716	47,9	3.582	45,8	4.759	52,9	2,9	-1,5	-8,6
GRÜNE	373	4,4	210	2,4	684	8,8	681	8,7	374	4,2	-4,4	-6,3	-1,8
FDP	708	8,4	448	5,2	491	6,3	260	3,3	448	5,0	2,1	1,9	0,2
DIE LINKE	438	5,2	171	2,0	266	3,4	225	2,9	491	5,5	1,8	-0,9	-3,5
FREIE WÄHLER	-	-	213	2,5	-	-	153	2,0	148	1,6	-	0,5	0,9
PIRATEN	-	-	80	0,9	-	-	120	1,5	245	2,7	-	-0,6	-1,8
NPD	471	5,6	67	0,8	133	1,7	121	1,5	173	1,9	3,9	-0,7	-1,1
REP	-	-	41	0,5	335	4,3	228	2,9	133	1,5	-	-2,4	-1,0
ÖDP	-	-	39	0,5	-	-	29	0,4	20	0,2	-	0,1	0,3
ALFA	-	-	51	0,6	-	-	-	-	-	-	-	0,6	0,6
AfD	-	-	1.150	13,3	-	-	-	-	308	3,4	-	13,3	9,9
III. Weg	-	-	11	0,1	-	-	-	-	-	-	-	0,1	0,1
DIE EINHEIT	-	-	15	0,2	-	-	-	-	-	-	-	0,2	0,2
Sonstige	-	-	-	-	-	-	18	0,2	67	0,7	-	-	-
Verbandsgemeinde Thaleisweiler-Wallhalben*													
Gesamtergebnis													
Wahlberechtigte	14.812		14.812		15.047		15.047		14.931				
Wähler / Wahlbeteiligung	10.865	73,4	10.865	73,4	9.893	65,7	9.893	65,7	11.184	74,9	7,7	7,7	-1,5
Ungültige Stimmen	396	3,6	216	2,0	394	4,0	305	3,1	347	3,1	-0,4	-1,1	-1,1
Gültige Stimmen	10.469	96,4	10.649	98,0	9.499	96,0	9.588	96,9	10.837	96,9	0,4	1,1	1,1
SPD	3.128	29,9	3.451	32,4	3.286	34,6	3.641	38,0	3.055	28,2	-4,7	-5,6	4,2
CDU	3.869	37,0	3.593	33,7	3.392	35,7	3.271	34,1	4.742	43,8	1,3	-0,4	-10,1
GRÜNE	149	1,4	260	2,4	850	8,9	799	8,3	362	3,3	-7,5	-5,9	-0,9
FDP	625	6,0	581	5,5	366	3,9	483	5,0	596	5,5	2,1	0,5	0,0
DIE LINKE	365	3,5	237	2,2	384	4,0	335	3,5	627	5,8	-0,5	-1,3	-3,6
FREIE WÄHLER	1.428	13,6	450	4,2	890	9,4	532	5,5	362	3,3	4,2	-1,3	0,9
PIRATEN	-	-	103	1,0	-	-	121	1,3	241	2,2	-	-0,3	-1,2
NPD	-	-	130	1,2	311	3,3	235	2,5	258	2,4	-	-1,3	-1,2
REP	-	-	36	0,3	-	-	124	1,3	97	0,9	-	-1,0	-0,6
ÖDP	-	-	23	0,2	20	0,2	29	0,3	20	0,2	-	-0,1	0,0
ALFA	-	-	76	0,7	-	-	-	-	-	-	-	0,7	0,7
AfD	905	8,6	1.672	15,7	-	-	-	-	399	3,7	8,6	15,7	12,0
III. Weg	-	-	17	0,2	-	-	-	-	-	-	-	0,2	0,2
DIE EINHEIT	-	-	20	0,2	-	-	-	-	-	-	-	0,2	0,2
Sonstige	-	-	-	-	-	-	18	0,2	78	0,7	-	-	-
Verbandsgemeinde Thaleisweiler-Wallhalben													
Ergebnis Teilverbandsgemeinde Thaleisweiler													
Wahlberechtigte	8.911		8.911		9.019		9.019		9.002				
Wähler / Wahlbeteiligung	6.516	73,1	6.516	73,1	5.768	64,0	5.768	64,0	6.710	74,5	9,1	9,1	-1,4
Ungültige Stimmen	202	3,1	138	2,1	251	4,4	199	3,5	222	3,3	-1,3	-1,4	-1,2
Gültige Stimmen	6.314	96,9	6.378	97,9	5.517	95,6	5.569	96,5	6.488	96,7	1,3	1,4	1,2
SPD	2.217	35,1	2.308	36,2	2.474	44,8	2.459	44,2	2.054	31,7	-9,7	-8,0	4,5
CDU	2.084	33,0	1.982	31,1	1.866	33,8	1.734	31,1	2.693	41,5	-0,8	0,0	-10,4
GRÜNE	-	-	159	2,5	545	9,9	493	8,9	234	3,6	-	-6,4	-1,1
FDP	348	5,5	347	5,4	183	3,3	221	4,0	340	5,2	2,2	1,4	0,2
DIE LINKE	204	3,2	155	2,4	267	4,8	218	3,9	400	6,2	-1,6	-1,5	-3,8
FREIE WÄHLER	556	8,8	235	3,7	-	-	140	2,5	119	1,8	8,8	1,2	1,9
PIRATEN	-	-	64	1,0	-	-	80	1,4	139	2,1	-	-0,4	-1,1
NPD	-	-	70	1,1	182	3,3	117	2,1	133	2,0	-	-1,0	-0,9
REP	-	-	24	0,4	-	-	81	1,5	61	0,9	-	-1,1	-0,5
ÖDP	-	-	16	0,3	-	-	16	0,3	14	0,2	-	0,0	0,1
ALFA	-	-	51	0,8	-	-	-	-	-	-	-	0,8	0,8
AfD	905	14,3	948	14,9	-	-	-	-	254	3,9	14,3	14,9	11,0
III. Weg	-	-	5	0,1	-	-	-	-	-	-	-	0,1	0,1
DIE EINHEIT	-	-	14	0,2	-	-	-	-	-	-	-	0,2	0,2
Sonstige	-	-	-	-	-	-	10	0,2	47	0,7	-	-	-

* neue Gebietsstruktur gegenüber der Landtagswahl 2011; Vergleichsergebnisse wurden nach aktueller Gebietsstruktur berechnet

T12 Landtagswahlergebnisse - Ergebnisse der Verbandsgemeinden

Merkmal	Landtagswahl 2016				Vergleichszahlen						Differenz zur			
	Wahlkreisstimmen		Landesstimmen		Landtagswahl 2011				BW 2013		LW 2011		BW 13	
					Wahlkreisstimmen		Landesstimmen		Zweitstimmen		Wahlkreisstimmen	Landesstimmen	Zweitstimmen	
	Anzahl	%	Anzahl	%	Anzahl	%	Anzahl	%	Anzahl	%	Prozentpunkte			
Verbandsgemeinde Thaleischweiler-Wallhalben														
Ergebnis Teilverbandsgemeinde Wallhalben														
Wahlberechtigte	5.901		5.901		6.028		6.028		5.929					
Wähler / Wahlbeteiligung	4.349	73,7	4.349	73,7	4.125	68,4	4.125	68,4	4.474	75,5	5,3	5,3	-1,8	
Ungültige Stimmen	194	4,5	78	1,8	143	3,5	106	2,6	125	2,8	1,0	-0,8	-1,0	
Gültige Stimmen	4.155	95,5	4.271	98,2	3.982	96,5	4.019	97,4	4.349	97,2	-1,0	0,8	1,0	
SPD	911	21,9	1.143	26,8	812	20,4	1.182	29,4	1.001	23,0	1,5	-2,6	3,8	
CDU	1.785	43,0	1.611	37,7	1.526	38,3	1.537	38,2	2.049	47,1	4,7	-0,5	-9,4	
GRÜNE	149	3,6	101	2,4	305	7,7	306	7,6	128	2,9	-4,1	-5,2	-0,5	
FDP	277	6,7	234	5,5	183	4,6	262	6,5	256	5,9	2,1	-1,0	-0,4	
DIE LINKE	161	3,9	82	1,9	117	2,9	117	2,9	227	5,2	1,0	-1,0	-3,3	
FREIE WÄHLER	872	21,0	215	5,0	890	22,4	392	9,8	243	5,6	-1,4	-4,8	-0,6	
PIRATEN	-	-	39	0,9	-	-	41	1,0	102	2,3	-	-0,1	-1,4	
NPD	-	-	60	1,4	129	3,2	118	2,9	125	2,9	-	-1,5	-1,5	
REP	-	-	12	0,3	-	-	43	1,1	36	0,8	-	-0,8	-0,5	
ÖDP	-	-	7	0,2	20	0,5	13	0,3	6	0,1	-	-0,1	0,1	
ALFA	-	-	25	0,6	-	-	-	-	-	-	-	0,6	0,6	
AfD	-	-	724	17,0	-	-	-	-	145	3,3	-	17,0	13,7	
III. Weg	-	-	12	0,3	-	-	-	-	-	-	-	0,3	0,3	
DIE EINHEIT	-	-	6	0,1	-	-	-	-	-	-	-	0,1	0,1	
Sonstige	-	-	-	-	-	-	8	0,2	31	0,7	-	-	-	
Verbandsgemeinde Waldfishbach-Burgalben														
Wahlberechtigte	10.093		10.093		10.309		10.309		10.199					
Wähler / Wahlbeteiligung	7.566	75,0	7.566	75,0	6.605	64,1	6.605	64,1	7.703	75,5	10,9	10,9	-0,5	
Ungültige Stimmen	171	2,3	110	1,5	238	3,6	184	2,8	170	2,2	-1,3	-1,3	-0,7	
Gültige Stimmen	7.395	97,7	7.456	98,5	6.367	96,4	6.421	97,2	7.533	97,8	1,3	1,3	0,7	
SPD	2.695	36,4	2.649	35,5	2.553	40,1	2.503	39,0	2.138	28,4	-3,7	-3,5	7,1	
CDU	2.756	37,3	2.533	34,0	2.542	39,9	2.350	36,6	3.341	44,4	-2,6	-2,6	-10,4	
GRÜNE	-	-	234	3,1	646	10,1	686	10,7	406	5,4	-	-7,6	-2,3	
FDP	318	4,3	380	5,1	228	3,6	256	4,0	405	5,4	0,7	1,1	-0,3	
DIE LINKE	199	2,7	163	2,2	267	4,2	218	3,4	426	5,7	-1,5	-1,2	-3,5	
FREIE WÄHLER	424	5,7	224	3,0	-	-	132	2,1	144	1,9	5,7	0,9	1,1	
PIRATEN	-	-	61	0,8	-	-	105	1,6	169	2,2	-	-0,8	-1,4	
NPD	-	-	46	0,6	131	2,1	92	1,4	125	1,7	-	-0,8	-1,1	
REP	-	-	29	0,4	-	-	53	0,8	61	0,8	-	-0,4	-0,4	
ÖDP	-	-	10	0,1	-	-	12	0,2	13	0,2	-	-0,1	-0,1	
ALFA	-	-	45	0,6	-	-	-	-	-	-	-	0,6	0,6	
AfD	1.003	13,6	1.067	14,3	-	-	-	-	273	3,6	13,6	14,3	10,7	
III. Weg	-	-	3	0,0	-	-	-	-	-	-	-	0,0	0,0	
DIE EINHEIT	-	-	12	0,2	-	-	-	-	-	-	-	0,2	0,2	
Sonstige	-	-	-	-	-	-	14	0,2	32	0,4	-	-	-	
Verbandsgemeinde Zweibrücken-Land														
Wahlberechtigte	13.303		13.303		13.465		13.465		13.439					
Wähler / Wahlbeteiligung	9.827	73,9	9.827	73,9	8.601	63,9	8.601	63,9	10.095	75,1	10,0	10,0	-1,2	
Ungültige Stimmen	383	3,9	212	2,2	274	3,2	210	2,4	222	2,2	0,7	-0,2	0,0	
Gültige Stimmen	9.444	96,1	9.615	97,8	8.327	96,8	8.391	97,6	9.873	97,8	-0,7	0,2	0,0	
SPD	3.017	31,9	3.330	34,6	2.936	35,3	3.375	40,2	3.100	31,4	-3,4	-5,6	3,2	
CDU	3.747	39,7	2.845	29,6	2.360	28,3	2.414	28,8	3.855	39,0	11,4	0,8	-9,4	
GRÜNE	507	5,4	360	3,7	995	11,9	876	10,4	485	4,9	-6,5	-6,7	-1,2	
FDP	730	7,7	629	6,5	1.011	12,1	710	8,5	634	6,4	-4,4	-2,0	0,1	
DIE LINKE	628	6,6	305	3,2	414	5,0	402	4,8	653	6,6	1,6	-1,6	-3,4	
FREIE WÄHLER	815	8,6	247	2,6	324	3,9	184	2,2	116	1,2	4,7	0,4	1,4	
PIRATEN	-	-	92	1,0	-	-	112	1,3	250	2,5	-	-0,3	-1,5	
NPD	-	-	86	0,9	217	2,6	208	2,5	197	2,0	-	-1,6	-1,1	
REP	-	-	35	0,4	-	-	57	0,7	52	0,5	-	-0,3	-0,1	
ÖDP	-	-	31	0,3	70	0,8	46	0,5	15	0,2	-	-0,2	0,1	
ALFA	-	-	88	0,9	-	-	-	-	-	-	-	0,9	0,9	
AfD	-	-	1.544	16,1	-	-	-	-	458	4,6	-	16,1	11,5	
III. Weg	-	-	12	0,1	-	-	-	-	-	-	-	0,1	0,1	
DIE EINHEIT	-	-	11	0,1	-	-	-	-	-	-	-	0,1	0,1	
Sonstige	-	-	-	-	-	-	7	0,1	58	0,6	-	-	-	

T12 Landtagswahlergebnisse - Ergebnisse der Verbandsgemeinden

Merkmal	Landtagswahl 2016				Vergleichszahlen						Differenz zur		
	Wahlkreisstimmen		Landesstimmen		Landtagswahl 2011				BW 2013		LW 2011		Zweitstimmen
					Wahlkreisstimmen		Landesstimmen		Zweitstimmen		Wahlkreisstimmen	Landesstimmen	
	Anzahl	%	Anzahl	%	Anzahl	%	Anzahl	%	Anzahl	%	Prozentpunkte		
Landkreis Trier-Saarburg													
Verbandsgemeinde Hermeskeil													
Wahlberechtigte	11.523		11.523		11.812		11.812		11.745				
Wähler / Wahlbeteiligung	8.177	71,0	8.177	71,0	7.258	61,4	7.258	61,4	8.482	72,2	9,6	9,6	-1,2
Ungültige Stimmen	279	3,4	195	2,4	254	3,5	186	2,6	230	2,7	-0,1	-0,2	-0,3
Gültige Stimmen	7.898	96,6	7.982	97,6	7.004	96,5	7.072	97,4	8.252	97,3	0,1	0,2	0,3
SPD	2.870	36,3	3.151	39,5	2.568	36,7	2.621	37,1	2.323	28,2	-0,4	2,4	11,3
CDU	2.718	34,4	2.599	32,6	2.564	36,6	2.545	36,0	3.804	46,1	-2,2	-3,4	-13,5
GRÜNE	485	6,1	312	3,9	1.012	14,4	938	13,3	480	5,8	-8,3	-9,4	-1,9
FDP	372	4,7	352	4,4	211	3,0	175	2,5	327	4,0	1,7	1,9	0,4
DIE LINKE	272	3,4	237	3,0	456	6,5	392	5,5	554	6,7	-3,1	-2,5	-3,7
FREIE WÄHLER	283	3,6	153	1,9	-	-	134	1,9	75	0,9	3,6	0,0	1,0
PIRATEN	-	-	52	0,7	193	2,8	154	2,2	191	2,3	-	-1,5	-1,6
NPD	-	-	30	0,4	-	-	65	0,9	74	0,9	-	-0,5	-0,5
REP	-	-	14	0,2	-	-	24	0,3	19	0,2	-	-0,1	0,0
ÖDP	-	-	15	0,2	-	-	11	0,2	16	0,2	-	0,0	0,0
ALFA	-	-	41	0,5	-	-	-	-	-	-	-	0,5	0,5
AfD	898	11,4	1.012	12,7	-	-	-	-	329	4,0	11,4	12,7	8,7
III. Weg	-	-	4	0,1	-	-	-	-	-	-	-	0,1	0,1
DIE EINHEIT	-	-	10	0,1	-	-	-	-	-	-	-	0,1	0,1
Sonstige	-	-	-	-	-	-	13	0,2	60	0,7	-	-	-
Verbandsgemeinde Kell am See													
Wahlberechtigte	7.611		7.611		7.751		7.751		7.678				
Wähler / Wahlbeteiligung	5.850	76,9	5.850	76,9	5.283	68,2	5.283	68,2	5.982	77,9	8,7	8,7	-1,0
Ungültige Stimmen	139	2,4	91	1,6	197	3,7	150	2,8	189	3,2	-1,3	-1,2	-1,6
Gültige Stimmen	5.711	97,6	5.759	98,4	5.086	96,3	5.133	97,2	5.793	96,8	1,3	1,2	1,6
SPD	2.280	39,9	2.531	43,9	1.922	37,8	1.899	37,0	1.634	28,2	2,1	6,9	15,7
CDU	2.044	35,8	1.909	33,1	2.000	39,3	1.909	37,2	2.668	46,1	-3,5	-4,1	-13,0
GRÜNE	349	6,1	221	3,8	721	14,2	716	13,9	363	6,3	-8,1	-10,1	-2,5
FDP	194	3,4	211	3,7	145	2,9	139	2,7	220	3,8	0,5	1,0	-0,1
DIE LINKE	165	2,9	140	2,4	190	3,7	193	3,8	375	6,5	-0,8	-1,4	-4,1
FREIE WÄHLER	211	3,7	114	2,0	-	-	96	1,9	59	1,0	3,7	0,1	1,0
PIRATEN	-	-	35	0,6	108	2,1	101	2,0	128	2,2	-	-1,4	-1,6
NPD	-	-	24	0,4	-	-	37	0,7	45	0,8	-	-0,3	-0,4
REP	-	-	10	0,2	-	-	11	0,2	1	0,0	-	0,0	0,2
ÖDP	-	-	11	0,2	-	-	18	0,4	9	0,2	-	-0,2	0,0
ALFA	-	-	33	0,6	-	-	-	-	-	-	-	0,6	0,6
AfD	468	8,2	513	8,9	-	-	-	-	267	4,6	8,2	8,9	4,3
III. Weg	-	-	2	0,0	-	-	-	-	-	-	-	0,0	0,0
DIE EINHEIT	-	-	5	0,1	-	-	-	-	-	-	-	0,1	0,1
Sonstige	-	-	-	-	-	-	14	0,3	24	0,4	-	-	-
Verbandsgemeinde Konz													
Wahlberechtigte	23.319		23.319		23.496		23.496		23.427				
Wähler / Wahlbeteiligung	16.483	70,7	16.483	70,7	14.801	63,0	14.801	63,0	17.294	73,8	7,7	7,7	-3,1
Ungültige Stimmen	396	2,4	279	1,7	309	2,1	252	1,7	310	1,8	0,3	0,0	-0,1
Gültige Stimmen	16.087	97,6	16.204	98,3	14.492	97,9	14.549	98,3	16.984	98,2	-0,3	0,0	0,1
SPD	5.680	35,3	6.442	39,8	5.480	37,8	4.968	34,1	4.458	26,2	-2,5	5,7	13,6
CDU	5.350	33,3	5.211	32,2	5.391	37,2	5.109	35,1	7.789	45,9	-3,9	-2,9	-13,7
GRÜNE	1.126	7,0	822	5,1	2.258	15,6	2.614	18,0	1.303	7,7	-8,6	-12,9	-2,6
FDP	1.017	6,3	867	5,4	642	4,4	548	3,8	926	5,5	1,9	1,6	-0,1
DIE LINKE	489	3,0	450	2,8	477	3,3	422	2,9	1.033	6,1	-0,3	-0,1	-3,3
FREIE WÄHLER	1.205	7,5	514	3,2	-	-	413	2,8	175	1,0	7,5	0,4	2,2
PIRATEN	-	-	115	0,7	244	1,7	285	2,0	395	2,3	-	-1,3	-1,6
NPD	-	-	37	0,2	-	-	105	0,7	118	0,7	-	-0,5	-0,5
REP	-	-	25	0,2	-	-	33	0,2	15	0,1	-	0,0	0,1
ÖDP	-	-	38	0,2	-	-	29	0,2	35	0,2	-	0,0	0,0
ALFA	-	-	110	0,7	-	-	-	-	-	-	-	0,7	0,7
AfD	1.220	7,6	1.525	9,4	-	-	-	-	672	4,0	7,6	9,4	5,4
III. Weg	-	-	9	0,1	-	-	-	-	-	-	-	0,1	0,1
DIE EINHEIT	-	-	39	0,2	-	-	-	-	-	-	-	0,2	0,2
Sonstige	-	-	-	-	-	-	23	0,2	65	0,4	-	-	-

T12 Landtagswahlergebnisse - Ergebnisse der Verbandsgemeinden

Merkmal	Landtagswahl 2016				Vergleichszahlen						Differenz zur			
	Wahlkreisstimmen		Landesstimmen		Landtagswahl 2011				BW 2013		LW 2011		BW 13	
					Wahlkreisstimmen		Landesstimmen		Zweitstimmen		Wahlkreisstimmen	Landesstimmen	Zweitstimmen	
	Anzahl	%	Anzahl	%	Anzahl	%	Anzahl	%	Anzahl	%	Prozentpunkte			
Verbandsgemeinde Ruwer														
Wahlberechtigte	14.470		14.470		14.290		14.290		14.384					
Wähler / Wahlbeteiligung	11.078	76,6	11.078	76,6	9.726	68,1	9.726	68,1	11.255	78,2	8,5	8,5	-1,6	
Ungültige Stimmen	235	2,1	158	1,4	318	3,3	206	2,1	228	2,0	-1,2	-0,7	-0,6	
Gültige Stimmen	10.843	97,9	10.920	98,6	9.408	96,7	9.520	97,9	11.027	98,0	1,2	0,7	0,6	
SPD	3.785	34,9	4.507	41,3	3.141	33,4	3.253	34,2	2.882	26,1	1,5	7,1	15,2	
CDU	3.896	35,9	3.537	32,4	3.734	39,7	3.379	35,5	5.171	46,9	-3,8	-3,1	-14,5	
GRÜNE	736	6,8	551	5,0	1.828	19,4	1.679	17,6	920	8,3	-12,6	-12,6	-3,3	
FDP	895	8,3	563	5,2	324	3,4	313	3,3	491	4,5	4,9	1,9	0,7	
DIE LINKE	380	3,5	315	2,9	381	4,0	311	3,3	601	5,5	-0,5	-0,4	-2,6	
FREIE WÄHLER	-	-	200	1,8	-	-	329	3,5	115	1,0	-	-	-1,7	0,8
PIRATEN	-	-	56	0,5	-	-	127	1,3	240	2,2	-	-	-0,8	-1,7
NPD	-	-	39	0,4	-	-	65	0,7	96	0,9	-	-	-0,3	-0,5
REP	50	0,5	41	0,4	-	-	35	0,4	17	0,2	0,5	0,0	0,2	
ÖDP	-	-	22	0,2	-	-	20	0,2	24	0,2	-	-	0,0	0,0
ALFA	218	2,0	131	1,2	-	-	-	-	-	-	2,0	1,2	1,2	
AfD	883	8,1	940	8,6	-	-	-	-	423	3,8	8,1	8,6	4,8	
III. Weg	-	-	1	0,0	-	-	-	-	-	-	-	0,0	0,0	
DIE EINHEIT	-	-	17	0,2	-	-	-	-	-	-	-	0,2	0,2	
Sonstige	-	-	-	-	-	-	9	0,1	47	0,4	-	-	-	
Verbandsgemeinde Saarburg														
Wahlberechtigte	16.515		16.515		16.314		16.314		16.551					
Wähler / Wahlbeteiligung	12.002	72,7	12.002	72,7	10.612	65,0	10.612	65,0	12.630	76,3	7,7	7,7	-3,6	
Ungültige Stimmen	275	2,3	173	1,4	369	3,5	260	2,5	327	2,6	-1,2	-1,1	-1,2	
Gültige Stimmen	11.727	97,7	11.829	98,6	10.243	96,5	10.352	97,5	12.303	97,4	1,2	1,1	1,2	
SPD	4.213	35,9	4.632	39,2	3.544	34,6	3.527	34,1	3.131	25,4	1,3	5,1	13,8	
CDU	4.206	35,9	4.169	35,2	4.089	39,9	3.940	38,1	6.024	49,0	-4,0	-2,9	-13,8	
GRÜNE	851	7,3	553	4,7	1.662	16,2	1.630	15,7	904	7,3	-8,9	-11,0	-2,6	
FDP	669	5,7	569	4,8	466	4,5	336	3,2	521	4,2	1,2	1,6	0,6	
DIE LINKE	443	3,8	333	2,8	330	3,2	311	3,0	622	5,1	0,6	-0,2	-2,3	
FREIE WÄHLER	519	4,4	299	2,5	-	-	257	2,5	156	1,3	4,4	0,0	1,2	
PIRATEN	-	-	77	0,7	152	1,5	202	2,0	274	2,2	-	-1,3	-1,5	
NPD	-	-	37	0,3	-	-	78	0,8	103	0,8	-	-0,5	-0,5	
REP	-	-	14	0,1	-	-	33	0,3	8	0,1	-	-0,2	0,0	
ÖDP	-	-	42	0,4	-	-	20	0,2	20	0,2	-	0,2	0,2	
ALFA	-	-	95	0,8	-	-	-	-	-	-	-	0,8	0,8	
AfD	826	7,0	968	8,2	-	-	-	-	491	4,0	7,0	8,2	4,2	
III. Weg	-	-	9	0,1	-	-	-	-	-	-	-	0,1	0,1	
DIE EINHEIT	-	-	32	0,3	-	-	-	-	-	-	-	0,3	0,3	
Sonstige	-	-	-	-	-	-	18	0,2	49	0,4	-	-	-	
Verbandsgemeinde Schweich an der Römischen Weinstraße*														
Wahlberechtigte	21.921		21.921		20.311		20.311		21.630					
Wähler / Wahlbeteiligung	16.601	75,7	16.601	75,7	13.616	67,0	13.616	67,0	16.612	76,8	8,7	8,7	-1,1	
Ungültige Stimmen	327	2,0	243	1,5	476	3,5	300	2,2	378	2,3	-1,5	-0,7	-0,8	
Gültige Stimmen	16.274	98,0	16.358	98,5	13.140	96,5	13.316	97,8	16.234	97,7	1,5	0,7	0,8	
SPD	4.985	30,6	6.032	36,9	3.850	29,3	4.225	31,7	3.900	24,0	1,3	5,2	12,9	
CDU	7.526	46,2	6.318	38,6	6.452	49,1	5.507	41,4	8.417	51,8	-2,9	-2,8	-13,2	
GRÜNE	818	5,0	590	3,6	1.658	12,6	1.773	13,3	1.014	6,2	-7,6	-9,7	-2,6	
FDP	1.004	6,2	1.006	6,1	734	5,6	638	4,8	891	5,5	0,6	1,3	0,6	
DIE LINKE	401	2,5	328	2,0	446	3,4	335	2,5	666	4,1	-0,9	-0,5	-2,1	
FREIE WÄHLER	-	-	288	1,8	-	-	419	3,1	199	1,2	-	-1,3	0,6	
PIRATEN	-	-	89	0,5	-	-	202	1,5	321	2,0	-	-1,0	-1,5	
NPD	-	-	40	0,2	-	-	107	0,8	143	0,9	-	-0,6	-0,7	
REP	62	0,4	50	0,3	-	-	67	0,5	23	0,1	0,4	-0,2	0,2	
ÖDP	-	-	44	0,3	-	-	23	0,2	27	0,2	-	0,1	0,1	
ALFA	245	1,5	153	0,9	-	-	-	-	-	-	1,5	0,9	0,9	
AfD	1.233	7,6	1.403	8,6	-	-	-	-	580	3,6	7,6	8,6	5,0	
III. Weg	-	-	4	0,0	-	-	-	-	-	-	-	0,0	0,0	
DIE EINHEIT	-	-	13	0,1	-	-	-	-	-	-	-	0,1	0,1	
Sonstige	-	-	-	-	-	-	20	0,2	53	0,3	-	-	-	

* geänderte Gebietsstruktur gegenüber der Landtagswahl 2011; Vergleichsergebnisse 2011 wurden nach alter Gebietsstruktur berechnet

T12 Landtagswahlergebnisse - Ergebnisse der Verbandsgemeinden

Merkmal	Landtagswahl 2016				Vergleichszahlen						Differenz zur		
	Wahlkreisstimmen		Landesstimmen		Landtagswahl 2011				BW 2013		LW 2011		Zweitstimmen
					Wahlkreisstimmen		Landesstimmen		Zweitstimmen		Wahlkreisstimmen	Landesstimmen	
	Anzahl	%	Anzahl	%	Anzahl	%	Anzahl	%	Anzahl	%	Prozentpunkte		
Verbandsgemeinde Trier-Land													
Wahlberechtigte	16.555		16.555		16.803		16.803		16.691				
Wähler / Wahlbeteiligung	12.233	73,9	12.233	73,9	10.237	60,9	10.237	60,9	12.369	74,1	13,0	13,0	-0,2
Ungültige Stimmen	246	2,0	146	1,2	360	3,5	236	2,3	291	2,4	-1,5	-1,1	-1,2
Gültige Stimmen	11.987	98,0	12.087	98,8	9.877	96,5	10.001	97,7	12.078	97,6	1,5	1,1	1,2
SPD	4.462	37,2	4.988	41,3	3.307	33,5	3.377	33,8	3.223	26,7	3,7	7,5	14,6
CDU	4.325	36,1	3.807	31,5	3.800	38,5	3.401	34,0	5.474	45,3	-2,4	-2,5	-13,8
GRÜNE	893	7,4	635	5,3	2.043	20,7	1.855	18,5	1.022	8,5	-13,3	-13,2	-3,2
FDP	621	5,2	527	4,4	357	3,6	309	3,1	529	4,4	1,6	1,3	0,0
DIE LINKE	377	3,1	322	2,7	370	3,7	281	2,8	645	5,3	-0,6	-0,1	-2,6
FREIE WÄHLER	-	-	346	2,9	-	-	486	4,9	145	1,2	-	-2,0	1,7
PIRATEN	-	-	70	0,6	-	-	150	1,5	258	2,1	-	-0,9	-1,5
NPD	-	-	42	0,3	-	-	82	0,8	89	0,7	-	-0,5	-0,4
REP	34	0,3	19	0,2	-	-	26	0,3	11	0,1	0,3	-0,1	0,1
ÖDP	-	-	9	0,1	-	-	21	0,2	20	0,2	-	-0,1	-0,1
ALFA	137	1,1	107	0,9	-	-	-	-	-	-	1,1	0,9	0,9
AfD	1.138	9,5	1.197	9,9	-	-	-	-	618	5,1	9,5	9,9	4,8
III. Weg	-	-	5	0,0	-	-	-	-	-	-	-	0,0	0,0
DIE EINHEIT	-	-	13	0,1	-	-	-	-	-	-	-	0,1	0,1
Sonstige	-	-	-	-	-	-	13	0,1	44	0,4	-	-	-
Landkreis Vulkaneifel													
Verbandsgemeinde Daun													
Wahlberechtigte	18.421		18.421		18.738		18.738		18.553				
Wähler / Wahlbeteiligung	13.067	70,9	13.067	70,9	11.677	62,3	11.677	62,3	13.422	72,3	8,6	8,6	-1,4
Ungültige Stimmen	280	2,1	279	2,1	399	3,4	325	2,8	226	1,7	-1,3	-0,7	0,4
Gültige Stimmen	12.787	97,9	12.788	97,9	11.278	96,6	11.352	97,2	13.196	98,3	1,3	0,7	-0,4
SPD	3.985	31,2	4.106	32,1	3.972	35,2	3.354	29,5	2.777	21,0	-4,0	2,6	11,1
CDU	5.444	42,6	5.415	42,3	4.604	40,8	4.951	43,6	7.211	54,6	1,8	-1,3	-12,3
GRÜNE	562	4,4	516	4,0	1.082	9,6	1.372	12,1	687	5,2	-5,2	-8,1	-1,2
FDP	948	7,4	853	6,7	650	5,8	584	5,1	840	6,4	1,6	1,6	0,3
DIE LINKE	577	4,5	349	2,7	446	4,0	341	3,0	619	4,7	0,5	-0,3	-2,0
FREIE WÄHLER	-	-	134	1,0	524	4,6	385	3,4	147	1,1	-	-2,4	-0,1
PIRATEN	-	-	79	0,6	-	-	179	1,6	248	1,9	-	-1,0	-1,3
NPD	-	-	48	0,4	-	-	91	0,8	110	0,8	-	-0,4	-0,4
REP	-	-	14	0,1	-	-	50	0,4	14	0,1	-	-0,3	0,0
ÖDP	172	1,3	96	0,8	-	-	19	0,2	41	0,3	1,3	0,6	0,5
ALFA	-	-	41	0,3	-	-	-	-	-	-	-	0,3	0,3
AfD	1.099	8,6	1.122	8,8	-	-	-	-	448	3,4	8,6	8,8	5,4
III. Weg	-	-	5	0,0	-	-	-	-	-	-	-	0,0	0,0
DIE EINHEIT	-	-	10	0,1	-	-	-	-	-	-	-	0,1	0,1
Sonstige	-	-	-	-	-	-	26	0,2	54	0,4	-	-	-
Verbandsgemeinde Gerolstein													
Wahlberechtigte	10.583		10.583		11.068		11.068		10.837				
Wähler / Wahlbeteiligung	6.752	63,8	6.752	63,8	5.894	53,3	5.894	53,3	7.182	66,3	10,5	10,5	-2,5
Ungültige Stimmen	130	1,9	103	1,5	148	2,5	115	2,0	111	1,5	-0,6	-0,5	0,0
Gültige Stimmen	6.622	98,1	6.649	98,5	5.746	97,5	5.779	98,0	7.071	98,5	0,6	0,5	0,0
SPD	1.947	29,4	2.064	31,0	2.118	36,9	1.844	31,9	1.628	23,0	-7,5	-0,9	8,0
CDU	2.832	42,8	2.656	39,9	2.176	37,9	2.341	40,5	3.713	52,5	4,9	-0,6	-12,6
GRÜNE	403	6,1	344	5,2	580	10,1	756	13,1	407	5,8	-4,0	-7,9	-0,6
FDP	416	6,3	394	5,9	297	5,2	243	4,2	391	5,5	1,1	1,7	0,4
DIE LINKE	290	4,4	207	3,1	194	3,4	169	2,9	330	4,7	1,0	0,2	-1,6
FREIE WÄHLER	-	-	81	1,2	381	6,6	278	4,8	80	1,1	-	-3,6	0,1
PIRATEN	-	-	35	0,5	-	-	76	1,3	130	1,8	-	-0,8	-1,3
NPD	-	-	13	0,2	-	-	37	0,6	43	0,6	-	-0,4	-0,4
REP	-	-	10	0,2	-	-	19	0,3	9	0,1	-	-0,1	0,1
ÖDP	52	0,8	37	0,6	-	-	9	0,2	22	0,3	0,8	0,4	0,3
ALFA	-	-	15	0,2	-	-	-	-	-	-	-	0,2	0,2
AfD	682	10,3	733	11,0	-	-	-	-	271	3,8	10,3	11,0	7,2
III. Weg	-	-	6	0,1	-	-	-	-	-	-	-	0,1	0,1
DIE EINHEIT	-	-	54	0,8	-	-	-	-	-	-	-	0,8	0,8
Sonstige	-	-	-	-	-	-	7	0,1	47	0,7	-	-	-

T12 Landtagswahlergebnisse - Ergebnisse der Verbandsgemeinden

Merkmal	Landtagswahl 2016				Vergleichszahlen						Differenz zur		
	Wahlkreisstimmen		Landesstimmen		Landtagswahl 2011				BW 2013		LW 2011		BW 13
					Wahlkreisstimmen		Landesstimmen		Zweitstimmen		Wahlkreisstimmen	Landesstimmen	Zweitstimmen
	Anzahl	%	Anzahl	%	Anzahl	%	Anzahl	%	Anzahl	%	Prozentpunkte		
Verbandsgemeinde Hillesheim													
Wahlberechtigte	6.943		6.943		7.049		7.049		7.011				
Wähler / Wahlbeteiligung	4.813	69,3	4.813	69,3	4.395	62,3	4.395	62,3	5.139	73,3	7,0	7,0	-4,0
Ungültige Stimmen	70	1,5	70	1,5	127	2,9	100	2,3	83	1,6	-1,4	-0,8	-0,1
Gültige Stimmen	4.743	98,5	4.743	98,5	4.268	97,1	4.295	97,7	5.056	98,4	1,4	0,8	0,1
SPD	1.438	30,3	1.432	30,2	1.326	31,1	1.183	27,5	1.143	22,6	-0,8	2,7	7,6
CDU	2.010	42,4	1.990	42,0	1.498	35,1	1.759	41,0	2.712	53,6	7,3	1,0	-11,6
GRÜNE	282	5,9	238	5,0	385	9,0	522	12,2	234	4,6	-3,1	-7,2	0,4
FDP	393	8,3	337	7,1	266	6,2	179	4,2	327	6,5	2,1	2,9	0,6
DIE LINKE	175	3,7	122	2,6	108	2,5	116	2,7	206	4,1	1,2	-0,1	-1,5
FREIE WÄHLER	-	-	124	2,6	685	16,0	444	10,3	102	2,0	-	-7,7	0,6
PIRATEN	-	-	21	0,4	-	-	46	1,1	92	1,8	-	-0,7	-1,4
NPD	-	-	9	0,2	-	-	26	0,6	23	0,5	-	-0,4	-0,3
REP	-	-	3	0,1	-	-	9	0,2	5	0,1	-	-0,1	0,0
ÖDP	52	1,1	28	0,6	-	-	6	0,1	8	0,2	1,1	0,5	0,4
ALFA	-	-	20	0,4	-	-	-	-	-	-	-	0,4	0,4
AfD	393	8,3	407	8,6	-	-	-	-	174	3,4	8,3	8,6	5,2
III. Weg	-	-	2	0,0	-	-	-	-	-	-	-	0,0	0,0
DIE EINHEIT	-	-	10	0,2	-	-	-	-	-	-	-	0,2	0,2
Sonstige	-	-	-	-	-	-	5	0,1	30	0,6	-	-	-
Verbandsgemeinde Kelberg													
Wahlberechtigte	5.782		5.782		5.865		5.865		5.876				
Wähler / Wahlbeteiligung	4.296	74,3	4.296	74,3	3.898	66,5	3.898	66,5	4.426	75,3	7,8	7,8	-1,0
Ungültige Stimmen	95	2,2	68	1,6	134	3,4	102	2,6	70	1,6	-1,2	-1,0	0,0
Gültige Stimmen	4.201	97,8	4.228	98,4	3.764	96,6	3.796	97,4	4.356	98,4	1,2	1,0	0,0
SPD	1.052	25,0	1.086	25,7	1.008	26,8	898	23,7	826	19,0	-1,8	2,0	6,7
CDU	2.123	50,5	2.084	49,3	1.835	48,8	1.953	51,4	2.547	58,5	1,7	-2,1	-9,2
GRÜNE	142	3,4	130	3,1	347	9,2	387	10,2	157	3,6	-5,8	-7,1	-0,5
FDP	353	8,4	324	7,7	212	5,6	169	4,5	256	5,9	2,8	3,2	1,8
DIE LINKE	157	3,7	113	2,7	150	4,0	128	3,4	193	4,4	-0,3	-0,7	-1,7
FREIE WÄHLER	-	-	41	1,0	212	5,6	145	3,8	54	1,2	-	-2,8	-0,2
PIRATEN	-	-	18	0,4	-	-	48	1,3	78	1,8	-	-0,9	-1,4
NPD	-	-	13	0,3	-	-	30	0,8	42	1,0	-	-0,5	-0,7
REP	-	-	7	0,2	-	-	19	0,5	7	0,2	-	-0,3	0,0
ÖDP	49	1,2	28	0,7	-	-	12	0,3	11	0,3	1,2	0,4	0,4
ALFA	-	-	17	0,4	-	-	-	-	-	-	-	0,4	0,4
AfD	325	7,7	361	8,5	-	-	-	-	163	3,7	7,7	8,5	4,8
III. Weg	-	-	3	0,1	-	-	-	-	-	-	-	0,1	0,1
DIE EINHEIT	-	-	3	0,1	-	-	-	-	-	-	-	0,1	0,1
Sonstige	-	-	-	-	-	-	7	0,2	22	0,5	-	-	-
Verbandsgemeinde Obere Kyll													
Wahlberechtigte	6.491		6.491		6.722		6.722		6.677				
Wähler / Wahlbeteiligung	4.441	68,4	4.441	68,4	4.172	62,1	4.172	62,1	4.807	72,0	6,3	6,3	-3,6
Ungültige Stimmen	93	2,1	79	1,8	120	2,9	100	2,4	86	1,8	-0,8	-0,6	0,0
Gültige Stimmen	4.348	97,9	4.362	98,2	4.052	97,1	4.072	97,6	4.721	98,2	0,8	0,6	0,0
SPD	1.465	33,7	1.483	34,0	1.415	34,9	1.313	32,2	1.164	24,7	-1,2	1,8	9,3
CDU	1.604	36,9	1.633	37,4	1.397	34,5	1.570	38,6	2.377	50,3	2,4	-1,2	-12,9
GRÜNE	214	4,9	186	4,3	411	10,1	479	11,8	266	5,6	-5,2	-7,5	-1,3
FDP	418	9,6	298	6,8	301	7,4	185	4,5	257	5,4	2,2	2,3	1,4
DIE LINKE	132	3,0	108	2,5	125	3,1	121	3,0	255	5,4	-0,1	-0,5	-2,9
FREIE WÄHLER	-	-	68	1,6	403	9,9	295	7,2	73	1,5	-	-5,6	0,1
PIRATEN	-	-	29	0,7	-	-	44	1,1	86	1,8	-	-0,4	-1,1
NPD	-	-	20	0,5	-	-	30	0,7	45	1,0	-	-0,2	-0,5
REP	-	-	6	0,1	-	-	12	0,3	4	0,1	-	-0,2	0,0
ÖDP	47	1,1	32	0,7	-	-	16	0,4	14	0,3	1,1	0,3	0,4
ALFA	-	-	13	0,3	-	-	-	-	-	-	-	0,3	0,3
AfD	468	10,8	482	11,0	-	-	-	-	153	3,2	10,8	11,0	7,8
III. Weg	-	-	2	0,0	-	-	-	-	-	-	-	0,0	0,0
DIE EINHEIT	-	-	2	0,0	-	-	-	-	-	-	-	0,0	0,0
Sonstige	-	-	-	-	-	-	7	0,2	27	0,6	-	-	-

T12 Landtagswahlergebnisse - Ergebnisse der Verbandsgemeinden

Merkmal	Landtagswahl 2016				Vergleichszahlen						Differenz zur		
	Wahlkreisstimmen		Landesstimmen		Landtagswahl 2011		BW 2013		LW 2011		BW 13		
	Anzahl	%	Anzahl	%	Anzahl	%	Anzahl	%	Anzahl	%	Wahlkreisstimmen	Landesstimmen	Zweitstimmen
	Prozentpunkte												
Westerwaldkreis													
Verbandsgemeinde Bad Marienberg (Westerwald)													
Wahlberechtigte	14.866		14.866		15.190		15.190		15.057				
Wähler / Wahlbeteiligung	9.715	65,4	9.715	65,4	8.515	56,1	8.515	56,1	10.279	68,3	9,3	9,3	-2,9
Ungültige Stimmen	386	4,0	149	1,5	208	2,4	171	2,0	154	1,5	1,6	-0,5	0,0
Gültige Stimmen	9.329	96,0	9.566	98,5	8.307	97,6	8.344	98,0	10.125	98,5	-1,6	0,5	0,0
SPD	4.398	47,1	3.877	40,5	4.425	53,3	3.674	44,0	3.436	33,9	-6,2	-3,5	6,6
CDU	2.710	29,0	2.633	27,5	2.334	28,1	2.510	30,1	4.056	40,1	0,9	-2,6	-12,6
GRÜNE	434	4,7	345	3,6	927	11,2	1.078	12,9	563	5,6	-6,5	-9,3	-2,0
FDP	789	8,5	615	6,4	297	3,6	329	3,9	487	4,8	4,9	2,5	1,6
DIE LINKE	472	5,1	251	2,6	324	3,9	272	3,3	553	5,5	1,2	-0,7	-2,9
FREIE WÄHLER	-	-	149	1,6	-	-	110	1,3	94	0,9	-	0,3	0,7
PIRATEN	-	-	62	0,6	-	-	131	1,6	208	2,1	-	-1,0	-1,5
NPD	-	-	61	0,6	-	-	159	1,9	143	1,4	-	-1,3	-0,8
REP	-	-	15	0,2	-	-	44	0,5	10	0,1	-	-0,3	0,1
ÖDP	-	-	28	0,3	-	-	26	0,3	25	0,2	-	0,0	0,1
ALFA	526	5,6	106	1,1	-	-	-	-	-	-	5,6	1,1	1,1
AfD	-	-	1.368	14,3	-	-	-	-	507	5,0	-	14,3	9,3
III. Weg	-	-	13	0,1	-	-	-	-	-	-	-	0,1	0,1
DIE EINHEIT	-	-	43	0,4	-	-	-	-	-	-	-	0,4	0,4
Sonstige	-	-	-	-	-	-	11	0,1	43	0,4	-	-	-
Verbandsgemeinde Hachenburg													
Wahlberechtigte	18.989		18.989		19.189		19.189		19.045				
Wähler / Wahlbeteiligung	13.612	71,7	13.612	71,7	12.509	65,2	12.509	65,2	14.288	75,0	6,5	6,5	-3,3
Ungültige Stimmen	457	3,4	184	1,4	254	2,0	212	1,7	151	1,1	1,4	-0,3	0,3
Gültige Stimmen	13.155	96,6	13.428	98,6	12.255	98,0	12.297	98,3	14.137	98,9	-1,4	0,3	-0,3
SPD	6.770	51,5	5.678	42,3	6.641	54,2	5.203	42,3	4.766	33,7	-2,7	0,0	8,6
CDU	3.795	28,8	3.910	29,1	3.387	27,6	3.780	30,7	5.643	39,9	1,2	-1,6	-10,8
GRÜNE	646	4,9	667	5,0	1.359	11,1	1.863	15,2	966	6,8	-6,2	-10,2	-1,8
FDP	874	6,6	813	6,1	451	3,7	545	4,4	765	5,4	2,9	1,7	0,7
DIE LINKE	531	4,0	315	2,3	417	3,4	354	2,9	716	5,1	0,6	-0,6	-2,8
FREIE WÄHLER	-	-	171	1,3	-	-	140	1,1	123	0,9	-	0,2	0,4
PIRATEN	-	-	111	0,8	-	-	154	1,3	273	1,9	-	-0,5	-1,1
NPD	-	-	56	0,4	-	-	131	1,1	141	1,0	-	-0,7	-0,6
REP	-	-	18	0,1	-	-	64	0,5	33	0,2	-	-0,4	-0,1
ÖDP	-	-	32	0,2	-	-	41	0,3	24	0,2	-	-0,1	0,0
ALFA	539	4,1	114	0,8	-	-	-	-	-	-	4,1	0,8	0,8
AfD	-	-	1.529	11,4	-	-	-	-	637	4,5	-	11,4	6,9
III. Weg	-	-	11	0,1	-	-	-	-	-	-	-	0,1	0,1
DIE EINHEIT	-	-	3	0,0	-	-	-	-	-	-	-	0,0	0,0
Sonstige	-	-	-	-	-	-	22	0,2	50	0,4	-	-	-
Verbandsgemeinde Höhr-Grenzhausen													
Wahlberechtigte	9.937		9.937		10.062		10.062		10.114				
Wähler / Wahlbeteiligung	6.788	68,3	6.788	68,3	5.980	59,4	5.980	59,4	7.328	72,5	8,9	8,9	-4,2
Ungültige Stimmen	128	1,9	94	1,4	164	2,7	108	1,8	77	1,1	-0,8	-0,4	0,3
Gültige Stimmen	6.660	98,1	6.694	98,6	5.816	97,3	5.872	98,2	7.251	98,9	0,8	0,4	-0,3
SPD	2.213	33,2	2.296	34,3	2.038	35,0	1.921	32,7	1.919	26,5	-1,8	1,6	7,8
CDU	2.428	36,5	2.274	34,0	2.221	38,2	2.158	36,8	3.197	44,1	-1,7	-2,8	-10,1
GRÜNE	487	7,3	343	5,1	970	16,7	957	16,3	541	7,5	-9,4	-11,2	-2,4
FDP	386	5,8	454	6,8	381	6,6	325	5,5	503	6,9	-0,8	1,3	-0,1
DIE LINKE	-	-	208	3,1	206	3,5	166	2,8	388	5,4	-	0,3	-2,3
FREIE WÄHLER	400	6,0	189	2,8	-	-	98	1,7	102	1,4	6,0	1,1	1,4
PIRATEN	-	-	50	0,7	-	-	122	2,1	149	2,1	-	-1,4	-1,4
NPD	-	-	44	0,7	-	-	55	0,9	64	0,9	-	-0,2	-0,2
REP	-	-	9	0,1	-	-	26	0,4	6	0,1	-	-0,3	0,0
ÖDP	-	-	31	0,5	-	-	32	0,5	31	0,4	-	0,0	0,1
ALFA	-	-	20	0,3	-	-	-	-	-	-	-	0,3	0,3
AfD	746	11,2	746	11,1	-	-	-	-	328	4,5	11,2	11,1	6,6
III. Weg	-	-	5	0,1	-	-	-	-	-	-	-	0,1	0,1
DIE EINHEIT	-	-	25	0,4	-	-	-	-	-	-	-	0,4	0,4
Sonstige	-	-	-	-	-	-	12	0,2	23	0,3	-	-	-

T12 Landtagswahlergebnisse - Ergebnisse der Verbandsgemeinden

Merkmal	Landtagswahl 2016				Vergleichszahlen						Differenz zur			
	Wahlkreisstimmen		Landesstimmen		Landtagswahl 2011				BW 2013		LW 2011		BW 13	
					Wahlkreisstimmen		Landesstimmen		Zweitstimmen		Wahlkreisstimmen	Landesstimmen		Zweitstimmen
	Anzahl	%	Anzahl	%	Anzahl	%	Anzahl	%	Anzahl	%	Prozentpunkte			
Verbandsgemeinde Montabaur														
Wahlberechtigte	30.616		30.616		30.617		30.617		30.750					
Wähler / Wahlbeteiligung	22.821	74,5	22.821	74,5	19.990	65,3	19.990	65,3	23.939	77,9	9,2	9,2	-3,4	
Ungültige Stimmen	838	3,7	280	1,2	573	2,9	410	2,1	340	1,4	0,8	-0,9	-0,2	
Gültige Stimmen	21.983	96,3	22.541	98,8	19.417	97,1	19.580	97,9	23.599	98,6	-0,8	0,9	0,2	
SPD	6.694	30,5	6.959	30,9	5.764	29,7	5.686	29,0	5.549	23,5	0,8	1,9	7,4	
CDU	10.951	49,8	9.025	40,0	8.749	45,1	8.278	42,3	11.791	50,0	4,7	-2,3	-10,0	
GRÜNE	1.299	5,9	1.123	5,0	3.162	16,3	3.133	16,0	1.557	6,6	-10,4	-11,0	-1,6	
FDP	1.967	8,9	1.625	7,2	1.102	5,7	922	4,7	1.329	5,6	3,2	2,5	1,6	
DIE LINKE	1.072	4,9	567	2,5	640	3,3	498	2,5	1.067	4,5	1,6	0,0	-2,0	
FREIE WÄHLER	-	-	471	2,1	-	-	315	1,6	230	1,0	-	0,5	1,1	
PIRATEN	-	-	171	0,8	-	-	452	2,3	487	2,1	-	-1,5	-1,3	
NPD	-	-	74	0,3	-	-	159	0,8	191	0,8	-	-0,5	-0,5	
REP	-	-	28	0,1	-	-	66	0,3	24	0,1	-	-0,2	0,0	
ÖDP	-	-	51	0,2	-	-	46	0,2	33	0,1	-	0,0	0,1	
ALFA	-	-	108	0,5	-	-	-	-	-	-	-	0,5	0,5	
AfD	-	-	2.295	10,2	-	-	-	-	1.193	5,1	-	10,2	5,1	
III. Weg	-	-	20	0,1	-	-	-	-	-	-	-	0,1	0,1	
DIE EINHEIT	-	-	24	0,1	-	-	-	-	-	-	-	0,1	0,1	
Sonstige	-	-	-	-	-	-	25	0,1	148	0,6	-	-	-	
Verbandsgemeinde Ransbach-Baumbach														
Wahlberechtigte	10.511		10.511		10.492		10.492		10.590					
Wähler / Wahlbeteiligung	7.243	68,9	7.243	68,9	6.283	59,9	6.283	59,9	7.794	73,6	9,0	9,0	-4,7	
Ungültige Stimmen	259	3,6	81	1,1	181	2,9	125	2,0	128	1,6	0,7	-0,9	-0,5	
Gültige Stimmen	6.984	96,4	7.162	98,9	6.102	97,1	6.158	98,0	7.666	98,4	-0,7	0,9	0,5	
SPD	2.278	32,6	2.245	31,3	1.847	30,3	1.838	29,8	1.871	24,4	2,3	1,5	6,9	
CDU	3.018	43,2	2.708	37,8	2.484	40,7	2.513	40,8	3.667	47,8	2,5	-3,0	-10,0	
GRÜNE	429	6,1	311	4,3	941	15,4	905	14,7	470	6,1	-9,3	-10,4	-1,8	
FDP	790	11,3	519	7,2	555	9,1	337	5,5	475	6,2	2,2	1,7	1,0	
DIE LINKE	469	6,7	251	3,5	275	4,5	228	3,7	409	5,3	2,2	-0,2	-1,8	
FREIE WÄHLER	-	-	180	2,5	-	-	129	2,1	89	1,2	-	0,4	1,3	
PIRATEN	-	-	53	0,7	-	-	98	1,6	159	2,1	-	-0,9	-1,4	
NPD	-	-	38	0,5	-	-	55	0,9	69	0,9	-	-0,4	-0,4	
REP	-	-	16	0,2	-	-	21	0,3	17	0,2	-	-0,1	0,0	
ÖDP	-	-	16	0,2	-	-	24	0,4	17	0,2	-	-0,2	0,0	
ALFA	-	-	27	0,4	-	-	-	-	-	-	-	0,4	0,4	
AfD	-	-	785	11,0	-	-	-	-	397	5,2	-	11,0	5,8	
III. Weg	-	-	5	0,1	-	-	-	-	-	-	-	0,1	0,1	
DIE EINHEIT	-	-	8	0,1	-	-	-	-	-	-	-	0,1	0,1	
Sonstige	-	-	-	-	-	-	10	0,2	26	0,3	-	-	-	
Verbandsgemeinde Rennerod														
Wahlberechtigte	12.820		12.820		13.022		13.022		12.999					
Wähler / Wahlbeteiligung	8.740	68,2	8.740	68,2	7.366	56,6	7.366	56,6	9.229	71,0	11,6	11,6	-2,8	
Ungültige Stimmen	533	6,1	108	1,2	220	3,0	154	2,1	137	1,5	3,1	-0,9	-0,3	
Gültige Stimmen	8.207	93,9	8.632	98,8	7.146	97,0	7.212	97,9	9.092	98,5	-3,1	0,9	0,3	
SPD	2.826	34,4	2.635	30,5	2.931	41,0	2.373	32,9	2.253	24,8	-6,6	-2,4	5,7	
CDU	3.710	45,2	3.291	38,1	2.974	41,6	3.000	41,6	4.473	49,2	3,6	-3,5	-11,1	
GRÜNE	441	5,4	294	3,4	770	10,8	963	13,4	469	5,2	-5,4	-10,0	-1,8	
FDP	789	9,6	431	5,0	198	2,8	233	3,2	374	4,1	6,8	1,8	0,9	
DIE LINKE	441	5,4	169	2,0	273	3,8	255	3,5	499	5,5	1,6	-1,5	-3,5	
FREIE WÄHLER	-	-	209	2,4	-	-	103	1,4	98	1,1	-	1,0	1,3	
PIRATEN	-	-	63	0,7	-	-	94	1,3	187	2,1	-	-0,6	-1,4	
NPD	-	-	52	0,6	-	-	127	1,8	150	1,6	-	-1,2	-1,0	
REP	-	-	23	0,3	-	-	37	0,5	23	0,3	-	-0,2	0,0	
ÖDP	-	-	24	0,3	-	-	19	0,3	30	0,3	-	0,0	0,0	
ALFA	-	-	48	0,6	-	-	-	-	-	-	-	0,6	0,6	
AfD	-	-	1.361	15,8	-	-	-	-	496	5,5	-	15,8	10,3	
III. Weg	-	-	21	0,2	-	-	-	-	-	-	-	0,2	0,2	
DIE EINHEIT	-	-	11	0,1	-	-	-	-	-	-	-	0,1	0,1	
Sonstige	-	-	-	-	-	-	8	0,1	40	0,4	-	-	-	

T12 Landtagswahlergebnisse - Ergebnisse der Verbandsgemeinden

Merkmal	Landtagswahl 2016				Vergleichszahlen						Differenz zur		
	Wahlkreisstimmen		Landesstimmen		Landtagswahl 2011				BW 2013		LW 2011		Zweitstimmen
					Wahlkreisstimmen		Landesstimmen		Zweitstimmen		Wahlkreisstimmen	Landesstimmen	
	Anzahl	%	Anzahl	%	Anzahl	%	Anzahl	%	Anzahl	%	Prozentpunkte		
Verbandsgemeinde Selters (Westerwald)													
Wahlberechtigte	12.276		12.276		12.374		12.374		12.344				
Wähler / Wahlbeteiligung	8.413	68,5	8.413	68,5	7.361	59,5	7.361	59,5	9.031	73,2	9,0	9,0	-4,7
Ungültige Stimmen	374	4,4	117	1,4	218	3,0	147	2,0	114	1,3	1,4	-0,6	0,1
Gültige Stimmen	8.039	95,6	8.296	98,6	7.143	97,0	7.214	98,0	8.917	98,7	-1,4	0,6	-0,1
SPD	3.093	38,5	2.789	33,6	3.026	42,4	2.506	34,7	2.437	27,3	-3,9	-1,1	6,3
CDU	2.972	37,0	2.848	34,3	2.661	37,3	2.711	37,6	4.079	45,7	-0,3	-3,3	-11,4
GRÜNE	518	6,4	321	3,9	813	11,4	922	12,8	427	4,8	-5,0	-8,9	-0,9
FDP	622	7,7	462	5,6	278	3,9	300	4,2	445	5,0	3,8	1,4	0,6
DIE LINKE	469	5,8	239	2,9	365	5,1	299	4,1	526	5,9	0,7	-1,2	-3,0
FREIE WÄHLER	-	-	224	2,7	-	-	139	1,9	120	1,3	-	0,8	1,4
PIRATEN	-	-	51	0,6	-	-	132	1,8	163	1,8	-	-1,2	-1,2
NPD	-	-	41	0,5	-	-	97	1,3	136	1,5	-	-0,8	-1,0
REP	-	-	14	0,2	-	-	70	1,0	34	0,4	-	-0,8	-0,2
ÖDP	-	-	18	0,2	-	-	23	0,3	16	0,2	-	-0,1	0,0
ALFA	365	4,5	64	0,8	-	-	-	-	-	-	4,5	0,8	0,8
AfD	-	-	1.211	14,6	-	-	-	-	497	5,6	-	14,6	9,0
III. Weg	-	-	6	0,1	-	-	-	-	-	-	-	0,1	0,1
DIE EINHEIT	-	-	8	0,1	-	-	-	-	-	-	-	0,1	0,1
Sonstige	-	-	-	-	-	-	15	0,2	37	0,4	-	-	-
Verbandsgemeinde Wallmerod													
Wahlberechtigte	11.450		11.450		11.411		11.411		11.543				
Wähler / Wahlbeteiligung	8.435	73,7	8.435	73,7	7.302	64,0	7.302	64,0	8.877	76,9	9,7	9,7	-3,2
Ungültige Stimmen	379	4,5	132	1,6	293	4,0	226	3,1	153	1,7	0,5	-1,5	-0,1
Gültige Stimmen	8.056	95,5	8.303	98,4	7.009	96,0	7.076	96,9	8.724	98,3	-0,5	1,5	0,1
SPD	2.316	28,7	2.170	26,1	1.956	27,9	1.787	25,3	1.728	19,8	0,8	0,8	6,3
CDU	4.024	50,0	3.645	43,9	3.529	50,3	3.492	49,3	4.864	55,8	-0,3	-5,4	-11,9
GRÜNE	464	5,8	373	4,5	895	12,8	940	13,3	488	5,6	-7,0	-8,8	-1,1
FDP	813	10,1	519	6,3	381	5,4	278	3,9	422	4,8	4,7	2,4	1,5
DIE LINKE	439	5,4	176	2,1	248	3,5	193	2,7	327	3,7	1,9	-0,6	-1,6
FREIE WÄHLER	-	-	186	2,2	-	-	138	2,0	109	1,2	-	0,2	1,0
PIRATEN	-	-	55	0,7	-	-	110	1,6	161	1,8	-	-0,9	-1,1
NPD	-	-	32	0,4	-	-	86	1,2	95	1,1	-	-0,8	-0,7
REP	-	-	14	0,2	-	-	29	0,4	21	0,2	-	-0,2	0,0
ÖDP	-	-	19	0,2	-	-	16	0,2	17	0,2	-	0,0	0,0
ALFA	-	-	51	0,6	-	-	-	-	-	-	-	0,6	0,6
AfD	-	-	1.054	12,7	-	-	-	-	459	5,3	-	12,7	7,4
III. Weg	-	-	4	0,0	-	-	-	-	-	-	-	0,0	0,0
DIE EINHEIT	-	-	5	0,1	-	-	-	-	-	-	-	0,1	0,1
Sonstige	-	-	-	-	-	-	7	0,1	33	0,4	-	-	-
Verbandsgemeinde Westerbürg													
Wahlberechtigte	17.894		17.894		18.068		18.068		17.927				
Wähler / Wahlbeteiligung	12.366	69,1	12.366	69,1	10.777	59,6	10.777	59,6	12.784	71,3	9,5	9,5	-2,2
Ungültige Stimmen	436	3,5	162	1,3	298	2,8	237	2,2	175	1,4	0,7	-0,9	-0,1
Gültige Stimmen	11.930	96,5	12.204	98,7	10.479	97,2	10.540	97,8	12.609	98,6	-0,7	0,9	0,1
SPD	4.253	35,6	3.940	32,3	4.221	40,3	3.681	34,9	3.344	26,5	-4,7	-2,6	5,8
CDU	5.175	43,4	4.562	37,4	4.679	44,7	4.310	40,9	6.171	48,9	-1,3	-3,5	-11,5
GRÜNE	505	4,2	432	3,5	954	9,1	1.256	11,9	664	5,3	-4,9	-8,4	-1,8
FDP	911	7,6	748	6,1	262	2,5	405	3,8	591	4,7	5,1	2,3	1,4
DIE LINKE	528	4,4	295	2,4	363	3,5	332	3,1	571	4,5	0,9	-0,7	-2,1
FREIE WÄHLER	-	-	214	1,8	-	-	127	1,2	114	0,9	-	0,6	0,9
PIRATEN	-	-	90	0,7	-	-	170	1,6	288	2,3	-	-0,9	-1,6
NPD	-	-	59	0,5	-	-	161	1,5	194	1,5	-	-1,0	-1,0
REP	-	-	27	0,2	-	-	49	0,5	23	0,2	-	-0,3	0,0
ÖDP	-	-	21	0,2	-	-	33	0,3	22	0,2	-	-0,1	0,0
ALFA	558	4,7	87	0,7	-	-	-	-	-	-	4,7	0,7	0,7
AfD	-	-	1.689	13,8	-	-	-	-	582	4,6	-	13,8	9,2
III. Weg	-	-	17	0,1	-	-	-	-	-	-	-	0,1	0,1
DIE EINHEIT	-	-	23	0,2	-	-	-	-	-	-	-	0,2	0,2
Sonstige	-	-	-	-	-	-	16	0,2	45	0,4	-	-	-

T12 Landtagswahlergebnisse - Ergebnisse der Verbandsgemeinden

Merkmal	Landtagswahl 2016				Vergleichszahlen						Differenz zur				
	Wahlkreisstimmen		Landesstimmen		Landtagswahl 2011				BW 2013		LW 2011		BW 13		
	Anzahl	%	Anzahl	%	Anzahl	%	Anzahl	%	Anzahl	%	Wahlkreisstimmen	Landesstimmen	Zweitstimmen		
													Prozentpunkte		
Verbandsgemeinde Wirges															
Wahlberechtigte	14.213		14.213		14.295		14.295		14.259						
Wähler / Wahlbeteiligung	9.791	68,9	9.791	68,9	8.714	61,0	8.714	61,0	10.361	72,7	7,9	7,9	-3,8		
Ungültige Stimmen	321	3,3	99	1,0	223	2,6	172	2,0	134	1,3	0,7	-1,0	-0,3		
Gültige Stimmen	9.470	96,7	9.692	99,0	8.491	97,4	8.542	98,0	10.227	98,7	-0,7	1,0	0,3		
SPD	3.041	32,1	2.988	30,8	2.520	29,7	2.553	29,9	2.571	25,1	2,4	0,9	5,7		
CDU	4.478	47,3	4.005	41,3	3.636	42,8	3.760	44,0	5.198	50,8	4,5	-2,7	-9,5		
GRÜNE	451	4,8	372	3,8	1.069	12,6	1.069	12,5	516	5,0	-7,8	-8,7	-1,2		
FDP	956	10,1	688	7,1	934	11,0	439	5,1	562	5,5	-0,9	2,0	1,6		
DIE LINKE	544	5,7	276	2,8	332	3,9	289	3,4	509	5,0	1,8	-0,6	-2,2		
FREIE WÄHLER	-	-	197	2,0	-	-	131	1,5	121	1,2	-	0,5	0,8		
PIRATEN	-	-	62	0,6	-	-	169	2,0	189	1,8	-	-1,4	-1,2		
NPD	-	-	38	0,4	-	-	70	0,8	101	1,0	-	-0,4	-0,6		
REP	-	-	9	0,1	-	-	35	0,4	15	0,1	-	-0,3	0,0		
ÖDP	-	-	15	0,2	-	-	14	0,2	8	0,1	-	0,0	0,1		
ALFA	-	-	38	0,4	-	-	-	-	-	-	-	0,4	0,4		
AfD	-	-	991	10,2	-	-	-	-	395	3,9	-	10,2	6,3		
III. Weg	-	-	2	0,0	-	-	-	-	-	-	-	0,0	0,0		
DIE EINHEIT	-	-	11	0,1	-	-	-	-	-	-	-	0,1	0,1		
Sonstige	-	-	-	-	-	-	13	0,2	42	0,4	-	-	-		

	Seite		Seite
Alzey	105	Kirn	111
Andernach	105	Lahnstein	111
Bad Dürkheim	105	Limburgerhof	111
Bad Kreuznach	106	Mayen	112
Bad Neuenahr-Ahrweiler	106	Morbach	112
Bendorf	106	Mutterstadt	112
Bingen am Rhein	107	Neuwied	113
Bitburg	107	Remagen	113
Bobenheim-Roxheim	107	Schifferstadt	113
Böhl-Iggelheim	108	Sinzig	114
Boppard	108	Wittlich	114
Budenheim	108	Wörth am Rhein	114
Germersheim	109		
Grafschaft	109		
Grünstadt	109		
Haßloch	110		
Idar-Oberstein	110		
Ingelheim am Rhein	110		

T13 Landtagswahlergebnisse - Ergebnisse der verbandsfreien Gemeinden

Merkmal	Landtagswahl 2016				Vergleichszahlen						Differenz zur			
	Wahlkreisstimmen		Landesstimmen		Landtagswahl 2011				BW 2013		LW 2011		BW 13	
					Wahlkreisstimmen		Landesstimmen		Zweitstimmen		Wahlkreisstimmen	Landesstimmen	Zweitstimmen	
	Anzahl	%	Anzahl	%	Anzahl	%	Anzahl	%	Anzahl	%	Prozentpunkte			
Alzey														
Wahlberechtigte	13.221		13.221		13.343		13.343		13.314					
Wähler / Wahlbeteiligung	8.792	66,5	8.792	66,5	7.663	57,4	7.663	57,4	8.856	66,5	9,1	9,1	0,0	
Ungültige Stimmen	157	1,8	125	1,4	198	2,6	159	2,1	168	1,9	-0,8	-0,7	-0,5	
Gültige Stimmen	8.635	98,2	8.667	98,6	7.465	97,4	7.504	97,9	8.688	98,1	0,8	0,7	0,5	
SPD	3.731	43,2	3.271	37,7	3.451	46,2	3.042	40,5	2.663	30,7	-3,0	-2,8	7,0	
CDU	2.366	27,4	2.398	27,7	2.258	30,2	2.291	30,5	3.355	38,6	-2,8	-2,8	-10,9	
GRÜNE	406	4,7	447	5,2	931	12,5	1.095	14,6	697	8,0	-7,8	-9,4	-2,8	
FDP	438	5,1	528	6,1	245	3,3	302	4,0	499	5,7	1,8	2,1	0,4	
DIE LINKE	377	4,4	347	4,0	294	3,9	294	3,9	471	5,4	0,5	0,1	-1,4	
FREIE WÄHLER	-	-	146	1,7	-	-	125	1,7	118	1,4	-	0,0	0,3	
PIRATEN	-	-	60	0,7	-	-	89	1,2	173	2,0	-	-0,5	-1,3	
NPD	-	-	47	0,5	184	2,5	156	2,1	135	1,6	-	-1,6	-1,1	
REP	-	-	7	0,1	-	-	47	0,6	17	0,2	-	-0,5	-0,1	
ÖDP	106	1,2	67	0,8	102	1,4	53	0,7	31	0,4	-0,2	0,1	0,4	
ALFA	-	-	30	0,3	-	-	-	-	-	-	-	0,3	0,3	
AfD	1.211	14,0	1.278	14,7	-	-	-	-	485	5,6	14,0	14,7	9,1	
III. Weg	-	-	12	0,1	-	-	-	-	-	-	-	0,1	0,1	
DIE EINHEIT	-	-	29	0,3	-	-	-	-	-	-	-	0,3	0,3	
Sonstige	-	-	-	-	-	-	10	0,1	44	0,5	-	-	-	
Andernach														
Wahlberechtigte	22.951		22.951		23.090		23.090		23.140					
Wähler / Wahlbeteiligung	14.544	63,4	14.544	63,4	12.255	53,1	12.255	53,1	15.610	67,5	10,3	10,3	-4,1	
Ungültige Stimmen	269	1,8	190	1,3	273	2,2	234	1,9	203	1,3	-0,4	-0,6	0,0	
Gültige Stimmen	14.275	98,2	14.354	98,7	11.982	97,8	12.021	98,1	15.407	98,7	0,4	0,6	0,0	
SPD	5.675	39,8	5.336	37,2	5.016	41,9	4.313	35,9	4.294	27,9	-2,1	1,3	9,3	
CDU	4.750	33,3	4.562	31,8	4.826	40,3	4.687	39,0	7.085	46,0	-7,0	-7,2	-14,2	
GRÜNE	787	5,5	658	4,6	1.227	10,2	1.652	13,7	996	6,5	-4,7	-9,1	-1,9	
FDP	635	4,4	849	5,9	300	2,5	487	4,1	773	5,0	1,9	1,8	0,9	
DIE LINKE	-	-	496	3,5	472	3,9	376	3,1	818	5,3	-	0,4	-1,8	
FREIE WÄHLER	661	4,6	299	2,1	-	-	152	1,3	85	0,6	4,6	0,8	1,5	
PIRATEN	-	-	107	0,7	-	-	175	1,5	298	1,9	-	-0,8	-1,2	
NPD	-	-	66	0,5	-	-	61	0,5	96	0,6	-	0,0	-0,1	
REP	-	-	28	0,2	141	1,2	81	0,7	37	0,2	-	-0,5	0,0	
ÖDP	-	-	37	0,3	-	-	27	0,2	56	0,4	-	0,1	-0,1	
ALFA	-	-	67	0,5	-	-	-	-	-	-	-	0,5	0,5	
AfD	1.767	12,4	1.808	12,6	-	-	-	-	806	5,2	12,4	12,6	7,4	
III. Weg	-	-	5	0,0	-	-	-	-	-	-	-	0,0	0,0	
DIE EINHEIT	-	-	36	0,3	-	-	-	-	-	-	-	0,3	0,3	
Sonstige	-	-	-	-	-	-	10	0,1	63	0,4	-	-	-	
Bad Dürkheim														
Wahlberechtigte	14.192		14.192		14.391		14.391		14.437					
Wähler / Wahlbeteiligung	10.188	71,8	10.188	71,8	9.382	65,2	9.382	65,2	10.528	72,9	6,6	6,6	-1,1	
Ungültige Stimmen	130	1,3	107	1,1	201	2,1	179	1,9	124	1,2	-0,8	-0,8	-0,1	
Gültige Stimmen	10.058	98,7	10.081	98,9	9.181	97,9	9.203	98,1	10.404	98,8	0,8	0,8	0,1	
SPD	3.715	36,9	3.961	39,3	3.439	37,5	3.281	35,7	2.752	26,5	-0,6	3,6	12,8	
CDU	3.221	32,0	2.857	28,3	3.058	33,3	2.974	32,3	4.409	42,4	-1,3	-4,0	-14,1	
GRÜNE	546	5,4	529	5,2	1.240	13,5	1.461	15,9	832	8,0	-8,1	-10,7	-2,8	
FDP	905	9,0	867	8,6	691	7,5	612	6,7	814	7,8	1,5	1,9	0,8	
DIE LINKE	261	2,6	217	2,2	262	2,9	231	2,5	516	5,0	-0,3	-0,3	-2,8	
FREIE WÄHLER	361	3,6	191	1,9	344	3,7	233	2,5	140	1,3	-0,1	-0,6	0,6	
PIRATEN	-	-	62	0,6	-	-	174	1,9	195	1,9	-	-1,3	-1,3	
NPD	-	-	48	0,5	147	1,6	101	1,1	81	0,8	-	-0,6	-0,3	
REP	-	-	27	0,3	-	-	85	0,9	23	0,2	-	-0,6	0,1	
ÖDP	-	-	23	0,2	-	-	33	0,4	24	0,2	-	-0,2	0,0	
ALFA	-	-	46	0,5	-	-	-	-	-	-	-	0,5	0,5	
AfD	1.049	10,4	1.222	12,1	-	-	-	-	551	5,3	10,4	12,1	6,8	
III. Weg	-	-	25	0,2	-	-	-	-	-	-	-	0,2	0,2	
DIE EINHEIT	-	-	6	0,1	-	-	-	-	-	-	-	0,1	0,1	
Sonstige	-	-	-	-	-	-	18	0,2	67	0,6	-	-	-	

T13 Landtagswahlergebnisse - Ergebnisse der verbandsfreien Gemeinden

Merkmal	Landtagswahl 2016				Vergleichszahlen						Differenz zur		
	Wahlkreisstimmen		Landesstimmen		Landtagswahl 2011		BW 2013		LW 2011		BW 13		
	Anzahl	%	Anzahl	%	Anzahl	%	Anzahl	%	Zweitstimmen	Wahlkreisstimmen	Landesstimmen	Zweitstimmen	
Prozentpunkte													
Bad Kreuznach*													
Wahlberechtigte	35.123		35.123		34.598	34.598		35.039					
Wähler / Wahlbeteiligung	21.915	62,4	21.915	62,4	19.136	55,3	19.136	55,3	22.640	64,6	7,1	7,1	-2,2
Ungültige Stimmen	526	2,4	265	1,2	484	2,5	512	2,7	392	1,7	-0,1	-1,5	-0,5
Gültige Stimmen	21.389	97,6	21.650	98,8	18.652	97,5	18.624	97,3	22.248	98,3	0,1	1,5	0,5
SPD	7.814	36,5	8.016	37,0	6.838	36,7	7.014	37,7	6.641	29,8	-0,2	-0,7	7,2
CDU	8.729	40,8	6.998	32,3	8.125	43,6	6.700	36,0	8.987	40,4	-2,8	-3,7	-8,1
GRÜNE	981	4,6	1.101	5,1	2.457	13,2	2.701	14,5	1.752	7,9	-8,6	-9,4	-2,8
FDP	1.090	5,1	1.447	6,7	542	2,9	923	5,0	1.379	6,2	2,2	1,7	0,5
DIE LINKE	1.009	4,7	779	3,6	690	3,7	621	3,3	1.415	6,4	1,0	0,3	-2,8
FREIE WÄHLER	1.161	5,4	357	1,6	-	-	176	0,9	160	0,7	5,4	0,7	0,9
PIRATEN	-	-	109	0,5	-	-	226	1,2	427	1,9	-	-0,7	-1,4
NPD	-	-	62	0,3	-	-	134	0,7	201	0,9	-	-0,4	-0,6
REP	-	-	22	0,1	-	-	68	0,4	21	0,1	-	-0,3	0,0
ÖDP	-	-	54	0,2	-	-	48	0,3	61	0,3	-	-0,1	-0,1
ALFA	605	2,8	167	0,8	-	-	-	-	-	-	2,8	0,8	0,8
AfD	-	-	2.497	11,5	-	-	-	-	1.105	5,0	-	11,5	6,5
III. Weg	-	-	10	0,0	-	-	-	-	-	-	-	0,0	0,0
DIE EINHEIT	-	-	31	0,1	-	-	-	-	-	-	-	0,1	0,1
Sonstige	-	-	-	-	-	-	13	0,1	99	0,4	-	-	-
Bad Neuenahr-Ahrweiler													
Wahlberechtigte	21.964		21.964		21.855	21.855		21.973					
Wähler / Wahlbeteiligung	14.902	67,8	14.902	67,8	13.539	61,9	13.539	61,9	16.710	76,0	5,9	5,9	-8,2
Ungültige Stimmen	515	3,5	197	1,3	314	2,3	229	1,7	210	1,3	1,2	-0,4	0,0
Gültige Stimmen	14.387	96,5	14.705	98,7	13.225	97,7	13.310	98,3	16.500	98,7	-1,2	0,4	0,0
SPD	3.378	23,5	4.146	28,2	3.270	24,7	3.512	26,4	3.566	21,6	-1,2	1,8	6,6
CDU	7.006	48,7	6.165	41,9	6.258	47,3	6.132	46,1	8.261	50,1	1,4	-4,2	-8,2
GRÜNE	1.483	10,3	875	6,0	2.391	18,1	2.194	16,5	1.125	6,8	-7,8	-10,5	-0,8
FDP	1.460	10,1	1.153	7,8	963	7,3	622	4,7	1.129	6,8	2,8	3,1	1,0
DIE LINKE	647	4,5	363	2,5	343	2,6	312	2,3	760	4,6	1,9	0,2	-2,1
FREIE WÄHLER	-	-	161	1,1	-	-	177	1,3	100	0,6	-	-0,2	0,5
PIRATEN	-	-	101	0,7	-	-	127	1,0	305	1,8	-	-0,3	-1,1
NPD	-	-	58	0,4	-	-	148	1,1	102	0,6	-	-0,7	-0,2
REP	-	-	11	0,1	-	-	41	0,3	11	0,1	-	-0,2	0,0
ÖDP	413	2,9	103	0,7	-	-	28	0,2	54	0,3	2,9	0,5	0,4
ALFA	-	-	113	0,8	-	-	-	-	-	-	-	0,8	0,8
AfD	-	-	1.444	9,8	-	-	-	-	1.029	6,2	-	9,8	3,6
III. Weg	-	-	6	0,0	-	-	-	-	-	-	-	0,0	0,0
DIE EINHEIT	-	-	6	0,0	-	-	-	-	-	-	-	0,0	0,0
Sonstige	-	-	-	-	-	-	17	0,1	58	0,4	-	-	-
Bendorf													
Wahlberechtigte	12.455		12.455		12.492	12.492		12.474					
Wähler / Wahlbeteiligung	8.209	65,9	8.209	65,9	7.031	56,3	7.031	56,3	8.662	69,4	9,6	9,6	-3,5
Ungültige Stimmen	192	2,3	108	1,3	207	2,9	142	2,0	148	1,7	-0,6	-0,7	-0,4
Gültige Stimmen	8.017	97,7	8.101	98,7	6.824	97,1	6.889	98,0	8.514	98,3	0,6	0,7	0,4
SPD	2.862	35,7	2.977	36,7	2.699	39,6	2.602	37,8	2.526	29,7	-3,9	-1,1	7,0
CDU	2.732	34,1	2.511	31,0	2.510	36,8	2.344	34,0	3.611	42,4	-2,7	-3,0	-11,4
GRÜNE	536	6,7	383	4,7	1.112	16,3	1.095	15,9	526	6,2	-9,6	-11,2	-1,5
FDP	504	6,3	552	6,8	234	3,4	290	4,2	425	5,0	2,9	2,6	1,8
DIE LINKE	-	-	295	3,6	269	3,9	246	3,6	519	6,1	-	0,0	-2,5
FREIE WÄHLER	297	3,7	150	1,9	-	-	99	1,4	94	1,1	3,7	0,5	0,8
PIRATEN	-	-	56	0,7	-	-	96	1,4	211	2,5	-	-0,7	-1,8
NPD	-	-	44	0,5	-	-	55	0,8	81	1,0	-	-0,3	-0,5
REP	-	-	16	0,2	-	-	30	0,4	23	0,3	-	-0,2	-0,1
ÖDP	-	-	21	0,3	-	-	26	0,4	22	0,3	-	-0,1	0,0
ALFA	-	-	32	0,4	-	-	-	-	-	-	-	0,4	0,4
AfD	1.086	13,5	1.045	12,9	-	-	-	-	432	5,1	13,5	12,9	7,8
III. Weg	-	-	3	0,0	-	-	-	-	-	-	-	0,0	0,0
DIE EINHEIT	-	-	16	0,2	-	-	-	-	-	-	-	0,2	0,2
Sonstige	-	-	-	-	-	-	6	0,1	44	0,5	-	-	-

* neue Gebietsstruktur gegenüber der Landtagswahl 2011; Vergleichsergebnisse wurden nach aktueller Gebietsstruktur berechnet

T13 Landtagswahlergebnisse - Ergebnisse der verbandsfreien Gemeinden

Merkmal	Landtagswahl 2016				Vergleichszahlen						Differenz zur			
	Wahlkreisstimmen		Landesstimmen		Landtagswahl 2011				BW 2013		LW 2011		BW 13	
	Anzahl	%	Anzahl	%	Wahlkreisstimmen		Landesstimmen		Zweitstimmen		Wahlkreisstimmen	Landesstimmen	Zweitstimmen	
					Anzahl	%	Anzahl	%	Anzahl	%				Anzahl
Bingen am Rhein														
Wahlberechtigte	19.240		19.240		18.880		18.880		19.140					
Wähler / Wahlbeteiligung	13.689	71,1	13.689	71,1	11.824	62,6	11.824	62,6	14.051	73,4	8,5	8,5	-2,3	
Ungültige Stimmen	463	3,4	185	1,4	351	3,0	207	1,8	211	1,5	0,4	-0,4	-0,1	
Gültige Stimmen	13.226	96,6	13.504	98,6	11.473	97,0	11.617	98,2	13.840	98,5	-0,4	0,4	0,1	
SPD	5.394	40,8	4.976	36,8	4.592	40,0	4.110	35,4	3.584	25,9	0,8	1,4	10,9	
CDU	4.674	35,3	4.334	32,1	4.169	36,3	4.185	36,0	5.846	42,2	-1,0	-3,9	-10,1	
GRÜNE	902	6,8	786	5,8	1.983	17,3	1.849	15,9	1.209	8,7	-10,5	-10,1	-2,9	
FDP	1.068	8,1	913	6,8	729	6,4	525	4,5	926	6,7	1,7	2,3	0,1	
DIE LINKE	766	5,8	449	3,3	0	0,0	308	2,7	821	5,9	5,8	0,6	-2,6	
FREIE WÄHLER	-	-	191	1,4	-	-	125	1,1	102	0,7	-	0,3	0,7	
PIRATEN	-	-	108	0,8	-	-	235	2,0	354	2,6	-	-1,2	-1,8	
NPD	-	-	37	0,3	-	-	114	1,0	111	0,8	-	-0,7	-0,5	
REP	-	-	27	0,2	-	-	75	0,6	25	0,2	-	-0,4	0,0	
ÖDP	422	3,2	109	0,8	-	-	72	0,6	62	0,4	3,2	0,2	0,4	
ALFA	-	-	58	0,4	-	-	-	-	-	-	-	0,4	0,4	
AfD	-	-	1.488	11,0	-	-	-	-	723	5,2	-	11,0	5,8	
III. Weg	-	-	9	0,1	-	-	-	-	-	-	-	0,1	0,1	
DIE EINHEIT	-	-	19	0,1	-	-	-	-	-	-	-	0,1	0,1	
Sonstige	-	-	-	-	-	-	19	0,2	77	0,6	-	-	-	
Bitburg														
Wahlberechtigte	10.425		10.425		10.062		10.062		10.319					
Wähler / Wahlbeteiligung	6.405	61,4	6.405	61,4	5.360	53,3	5.360	53,3	6.631	64,3	8,1	8,1	-2,9	
Ungültige Stimmen	113	1,8	99	1,5	203	3,8	113	2,1	99	1,5	-2,0	-0,6	0,0	
Gültige Stimmen	6.292	98,2	6.306	98,5	5.157	96,2	5.247	97,9	6.532	98,5	2,0	0,6	0,0	
SPD	2.529	40,2	2.280	36,2	1.424	27,6	1.415	27,0	1.557	23,8	12,6	9,2	12,4	
CDU	1.867	29,7	2.057	32,6	1.503	29,1	1.655	31,5	3.137	48,0	0,6	1,1	-15,4	
GRÜNE	470	7,5	360	5,7	818	15,9	806	15,4	519	7,9	-8,4	-9,7	-2,2	
FDP	384	6,1	459	7,3	243	4,7	216	4,1	450	6,9	1,4	3,2	0,4	
DIE LINKE	218	3,5	184	2,9	186	3,6	132	2,5	311	4,8	-0,1	0,4	-1,9	
FREIE WÄHLER	246	3,9	175	2,8	983	19,1	918	17,5	128	2,0	-15,2	-14,7	0,8	
PIRATEN	-	-	39	0,6	-	-	55	1,0	113	1,7	-	-0,4	-1,1	
NPD	-	-	18	0,3	-	-	20	0,4	33	0,5	-	-0,1	-0,2	
REP	-	-	4	0,1	-	-	9	0,2	2	0,0	-	-0,1	0,1	
ÖDP	-	-	10	0,2	-	-	12	0,2	12	0,2	-	0,0	0,0	
ALFA	-	-	39	0,6	-	-	-	-	-	-	-	0,6	0,6	
AfD	578	9,2	654	10,4	-	-	-	-	231	3,5	9,2	10,4	6,9	
III. Weg	-	-	1	0,0	-	-	-	-	-	-	-	0,0	0,0	
DIE EINHEIT	-	-	26	0,4	-	-	-	-	-	-	-	0,4	0,4	
Sonstige	-	-	-	-	-	-	9	0,2	39	0,6	-	-	-	
Bobenheim-Roxheim														
Wahlberechtigte	7.686		7.686		7.746		7.746		7.757					
Wähler / Wahlbeteiligung	5.711	74,3	5.711	74,3	5.071	65,5	5.071	65,5	5.856	75,5	8,8	8,8	-1,2	
Ungültige Stimmen	127	2,2	114	2,0	143	2,8	122	2,4	132	2,3	-0,6	-0,4	-0,3	
Gültige Stimmen	5.584	97,8	5.597	98,0	4.928	97,2	4.949	97,6	5.724	97,7	0,6	0,4	0,3	
SPD	1.748	31,3	1.959	35,0	1.775	36,0	1.867	37,7	1.786	31,2	-4,7	-2,7	3,8	
CDU	2.180	39,0	1.727	30,9	2.171	44,1	1.791	36,2	2.409	42,1	-5,1	-5,3	-11,2	
GRÜNE	266	4,8	244	4,4	572	11,6	661	13,4	352	6,1	-6,8	-9,0	-1,7	
FDP	257	4,6	271	4,8	110	2,2	139	2,8	243	4,2	2,4	2,0	0,6	
DIE LINKE	149	2,7	126	2,3	186	3,8	138	2,8	252	4,4	-1,1	-0,5	-2,1	
FREIE WÄHLER	-	-	97	1,7	114	2,3	71	1,4	53	0,9	-	0,3	0,8	
PIRATEN	-	-	44	0,8	-	-	117	2,4	159	2,8	-	-1,6	-2,0	
NPD	-	-	25	0,4	-	-	56	1,1	68	1,2	-	-0,7	-0,8	
REP	-	-	24	0,4	-	-	91	1,8	61	1,1	-	-1,4	-0,7	
ÖDP	-	-	12	0,2	-	-	13	0,3	9	0,2	-	-0,1	0,0	
ALFA	94	1,7	68	1,2	-	-	-	-	-	-	1,7	1,2	1,2	
AfD	890	15,9	991	17,7	-	-	-	-	305	5,3	15,9	17,7	12,4	
III. Weg	-	-	4	0,1	-	-	-	-	-	-	-	0,1	0,1	
DIE EINHEIT	-	-	5	0,1	-	-	-	-	-	-	-	0,1	0,1	
Sonstige	-	-	-	-	-	-	5	0,1	27	0,5	-	-	-	

T13 Landtagswahlergebnisse - Ergebnisse der verbandsfreien Gemeinden

Merkmal	Landtagswahl 2016				Vergleichszahlen						Differenz zur		
	Wahlkreisstimmen		Landesstimmen		Landtagswahl 2011		BW 2013		LW 2011		BW 13		
	Anzahl	%	Anzahl	%	Anzahl	%	Anzahl	%	Anzahl	%	Wahlkreisstimmen	Landesstimmen	Zweitstimmen
	Prozentpunkte												
Böhl-Iggelheim													
Wahlberechtigte	8.292		8.292		8.455		8.455		8.396				
Wähler / Wahlbeteiligung	6.398	77,2	6.398	77,2	5.728	67,7	5.728	67,7	6.519	77,6	9,5	9,5	-0,4
Ungültige Stimmen	122	1,9	111	1,7	197	3,4	133	2,3	127	1,9	-1,5	-0,6	-0,2
Gültige Stimmen	6.276	98,1	6.287	98,3	5.531	96,6	5.595	97,7	6.392	98,1	1,5	0,6	0,2
SPD	1.833	29,2	2.321	36,9	2.125	38,4	2.273	40,6	1.932	30,2	-9,2	-3,7	6,7
CDU	2.454	39,1	1.765	28,1	2.397	43,3	1.757	31,4	2.572	40,2	-4,2	-3,3	-12,1
GRÜNE	317	5,1	296	4,7	652	11,8	810	14,5	455	7,1	-6,7	-9,8	-2,4
FDP	235	3,7	313	5,0	144	2,6	179	3,2	280	4,4	1,1	1,8	0,6
DIE LINKE	176	2,8	150	2,4	213	3,9	136	2,4	301	4,7	-1,1	0,0	-2,3
FREIE WÄHLER	262	4,2	203	3,2	-	-	115	2,1	110	1,7	4,2	1,1	1,5
PIRATEN	-	-	76	1,2	-	-	113	2,0	167	2,6	-	-0,8	-1,4
NPD	-	-	51	0,8	-	-	90	1,6	79	1,2	-	-0,8	-0,4
REP	-	-	23	0,4	-	-	87	1,6	69	1,1	-	-1,2	-0,7
ÖDP	35	0,6	23	0,4	-	-	23	0,4	23	0,4	0,6	0,0	0,0
ALFA	-	-	38	0,6	-	-	-	-	-	-	-	0,6	0,6
AfD	964	15,4	1.007	16,0	-	-	-	-	350	5,5	15,4	16,0	10,5
III. Weg	-	-	17	0,3	-	-	-	-	-	-	-	0,3	0,3
DIE EINHEIT	-	-	4	0,1	-	-	-	-	-	-	-	0,1	0,1
Sonstige	-	-	-	-	-	-	12	0,2	54	0,8	-	-	-
Boppard													
Wahlberechtigte	12.228		12.228		12.475		12.475		12.303				
Wähler / Wahlbeteiligung	8.621	70,5	8.621	70,5	7.988	64,0	7.988	64,0	9.345	76,0	6,5	6,5	-5,5
Ungültige Stimmen	161	1,9	118	1,4	201	2,5	141	1,8	199	2,1	-0,6	-0,4	-0,7
Gültige Stimmen	8.460	98,1	8.503	98,6	7.787	97,5	7.847	98,2	9.146	97,9	0,6	0,4	0,7
SPD	3.483	41,2	3.253	38,3	2.829	36,3	2.672	34,1	2.508	27,4	4,9	4,2	10,9
CDU	3.188	37,7	3.132	36,8	3.289	42,2	3.032	38,6	4.385	47,9	-4,5	-1,8	-11,1
GRÜNE	420	5,0	386	4,5	1.165	15,0	1.316	16,8	646	7,1	-10,0	-12,3	-2,6
FDP	442	5,2	490	5,8	236	3,0	317	4,0	450	4,9	2,2	1,8	0,9
DIE LINKE	248	2,9	227	2,7	239	3,1	211	2,7	462	5,1	-0,2	0,0	-2,4
FREIE WÄHLER	-	-	127	1,5	-	-	102	1,3	60	0,7	-	0,2	0,8
PIRATEN	-	-	42	0,5	-	-	87	1,1	143	1,6	-	-0,6	-1,1
NPD	-	-	25	0,3	-	-	46	0,6	54	0,6	-	-0,3	-0,3
REP	-	-	5	0,1	-	-	29	0,4	9	0,1	-	-0,3	0,0
ÖDP	-	-	32	0,4	-	-	26	0,3	35	0,4	-	0,1	0,0
ALFA	-	-	28	0,3	-	-	-	-	-	-	-	0,3	0,3
AfD	679	8,0	743	8,7	-	-	-	-	359	3,9	8,0	8,7	4,8
III. Weg	-	-	7	0,1	-	-	-	-	-	-	-	0,1	0,1
DIE EINHEIT	-	-	6	0,1	-	-	-	-	-	-	-	0,1	0,1
Sonstige	-	-	-	-	29	0,4	9	0,1	35	0,4	-	-	-
Budenheim													
Wahlberechtigte	6.176		6.176		6.061		6.061		6.232				
Wähler / Wahlbeteiligung	4.561	73,9	4.561	73,9	3.902	64,4	3.902	64,4	4.715	75,7	9,5	9,5	-1,8
Ungültige Stimmen	127	2,8	43	0,9	106	2,7	69	1,8	69	1,5	0,1	-0,9	-0,6
Gültige Stimmen	4.434	97,2	4.518	99,1	3.796	97,3	3.833	98,2	4.646	98,5	-0,1	0,9	0,6
SPD	1.275	28,8	1.598	35,4	1.144	30,1	1.104	28,8	1.168	25,1	-1,3	6,6	10,3
CDU	1.621	36,6	1.501	33,2	1.633	43,0	1.472	38,4	1.976	42,5	-6,4	-5,2	-9,3
GRÜNE	761	17,2	337	7,5	782	20,6	848	22,1	528	11,4	-3,4	-14,6	-3,9
FDP	338	7,6	301	6,7	121	3,2	171	4,5	337	7,3	4,4	2,2	-0,6
DIE LINKE	171	3,9	94	2,1	0	0,0	72	1,9	217	4,7	3,9	0,2	-2,6
FREIE WÄHLER	211	4,8	63	1,4	-	-	11	0,3	31	0,7	4,8	1,1	0,7
PIRATEN	-	-	28	0,6	80	2,1	48	1,3	65	1,4	-	-0,7	-0,8
NPD	-	-	8	0,2	-	-	27	0,7	32	0,7	-	-0,5	-0,5
REP	-	-	7	0,2	-	-	48	1,3	26	0,6	-	-1,1	-0,4
ÖDP	57	1,3	35	0,8	36	0,9	22	0,6	24	0,5	0,4	0,2	0,3
ALFA	-	-	27	0,6	-	-	-	-	-	-	-	0,6	0,6
AfD	-	-	517	11,4	-	-	-	-	213	4,6	-	11,4	6,8
III. Weg	-	-	1	0,0	-	-	-	-	-	-	-	0,0	0,0
DIE EINHEIT	-	-	1	0,0	-	-	-	-	-	-	-	0,0	0,0
Sonstige	-	-	-	-	-	-	10	0,3	29	0,6	-	-	-

T13 Landtagswahlergebnisse - Ergebnisse der verbandsfreien Gemeinden

Merkmal	Landtagswahl 2016				Vergleichszahlen						Differenz zur		
	Wahlkreisstimmen		Landesstimmen		Landtagswahl 2011				BW 2013		LW 2011		BW 13
					Wahlkreisstimmen		Landesstimmen		Zweitstimmen		Wahlkreisstimmen	Landesstimmen	Zweitstimmen
	Anzahl	%	Anzahl	%	Anzahl	%	Anzahl	%	Anzahl	%	Prozentpunkte		
Germersheim													
Wahlberechtigte	12.635		12.635		12.751		12.751		12.789				
Wähler / Wahlbeteiligung	7.206	57,0	7.206	57,0	5.757	45,1	5.757	45,1	7.383	57,7	11,9	11,9	-0,7
Ungültige Stimmen	184	2,6	137	1,9	151	2,6	144	2,5	153	2,1	0,0	-0,6	-0,2
Gültige Stimmen	7.022	97,4	7.069	98,1	5.606	97,4	5.613	97,5	7.230	97,9	0,0	0,6	0,2
SPD	2.007	28,6	2.063	29,2	1.905	34,0	1.939	34,5	1.715	23,7	-5,4	-5,3	5,5
CDU	1.967	28,0	1.727	24,4	2.195	39,2	2.031	36,2	3.310	45,8	-11,2	-11,8	-21,4
GRÜNE	299	4,3	308	4,4	619	11,0	758	13,5	522	7,2	-6,7	-9,1	-2,8
FDP	466	6,6	440	6,2	170	3,0	208	3,7	363	5,0	3,6	2,5	1,2
DIE LINKE	345	4,9	278	3,9	216	3,9	202	3,6	399	5,5	1,0	0,3	-1,6
FREIE WÄHLER	305	4,3	182	2,6	219	3,9	115	2,0	81	1,1	0,4	0,6	1,5
PIRATEN	-	-	77	1,1	-	-	104	1,9	189	2,6	-	-0,8	-1,5
NPD	-	-	65	0,9	-	-	46	0,8	80	1,1	-	0,1	-0,2
REP	-	-	55	0,8	247	4,4	188	3,3	134	1,9	-	-2,5	-1,1
ÖDP	-	-	20	0,3	35	0,6	14	0,2	19	0,3	-	0,1	0,0
ALFA	-	-	33	0,5	-	-	-	-	-	-	-	0,5	0,5
AfD	1.633	23,3	1.770	25,0	-	-	-	-	390	5,4	23,3	25,0	19,6
III. Weg	-	-	9	0,1	-	-	-	-	-	-	-	0,1	0,1
DIE EINHEIT	-	-	42	0,6	-	-	-	-	-	-	-	0,6	0,6
Sonstige	-	-	-	-	-	-	8	0,1	28	0,4	-	-	-
Grafschaft													
Wahlberechtigte	8.637		8.637		8.509		8.509		8.594				
Wähler / Wahlbeteiligung	6.173	71,5	6.173	71,5	5.617	66,0	5.617	66,0	6.884	80,1	5,5	5,5	-8,6
Ungültige Stimmen	174	2,8	57	0,9	120	2,1	80	1,4	61	0,9	0,7	-0,5	0,0
Gültige Stimmen	5.999	97,2	6.116	99,1	5.497	97,9	5.537	98,6	6.823	99,1	-0,7	0,5	0,0
SPD	1.631	27,2	1.849	30,2	1.506	27,4	1.484	26,8	1.488	21,8	-0,2	3,4	8,4
CDU	2.858	47,6	2.375	38,8	2.304	41,9	2.272	41,0	3.356	49,2	5,7	-2,2	-10,4
GRÜNE	520	8,7	356	5,8	986	17,9	1.009	18,2	428	6,3	-9,2	-12,4	-0,5
FDP	565	9,4	441	7,2	562	10,2	362	6,5	482	7,1	-0,8	0,7	0,1
DIE LINKE	233	3,9	128	2,1	139	2,5	113	2,0	262	3,8	1,4	0,1	-1,7
FREIE WÄHLER	-	-	101	1,7	-	-	97	1,8	43	0,6	-	-0,1	1,1
PIRATEN	-	-	36	0,6	-	-	71	1,3	150	2,2	-	-0,7	-1,6
NPD	-	-	24	0,4	-	-	72	1,3	65	1,0	-	-0,9	-0,6
REP	-	-	8	0,1	-	-	36	0,7	6	0,1	-	-0,6	0,0
ÖDP	192	3,2	40	0,7	-	-	13	0,2	22	0,3	3,2	0,5	0,4
ALFA	-	-	51	0,8	-	-	-	-	-	-	-	0,8	0,8
AfD	-	-	704	11,5	-	-	-	-	487	7,1	-	11,5	4,4
III. Weg	-	-	2	0,0	-	-	-	-	-	-	-	0,0	0,0
DIE EINHEIT	-	-	1	0,0	-	-	-	-	-	-	-	0,0	0,0
Sonstige	-	-	-	-	-	-	8	0,1	34	0,5	-	-	-
Grünstadt													
Wahlberechtigte	10.055		10.055		9.944		9.944		10.026				
Wähler / Wahlbeteiligung	7.319	72,8	7.319	72,8	6.452	64,9	6.452	64,9	7.486	74,7	7,9	7,9	-1,9
Ungültige Stimmen	127	1,7	92	1,3	141	2,2	114	1,8	109	1,5	-0,5	-0,5	-0,2
Gültige Stimmen	7.192	98,3	7.227	98,7	6.311	97,8	6.338	98,2	7.377	98,5	0,5	0,5	0,2
SPD	2.817	39,2	2.843	39,3	2.575	40,8	2.436	38,4	2.265	30,7	-1,6	0,9	8,6
CDU	2.058	28,6	1.911	26,4	2.080	33,0	2.028	32,0	2.934	39,8	-4,4	-5,6	-13,4
GRÜNE	375	5,2	394	5,5	769	12,2	899	14,2	524	7,1	-7,0	-8,7	-1,6
FDP	432	6,0	533	7,4	237	3,8	276	4,4	456	6,2	2,2	3,0	1,2
DIE LINKE	186	2,6	146	2,0	213	3,4	199	3,1	378	5,1	-0,8	-1,1	-3,1
FREIE WÄHLER	426	5,9	224	3,1	323	5,1	246	3,9	130	1,8	0,8	-0,8	1,3
PIRATEN	-	-	42	0,6	-	-	103	1,6	131	1,8	-	-1,0	-1,2
NPD	-	-	48	0,7	114	1,8	85	1,3	72	1,0	-	-0,6	-0,3
REP	-	-	15	0,2	-	-	48	0,8	31	0,4	-	-0,6	-0,2
ÖDP	-	-	10	0,1	-	-	6	0,1	11	0,1	-	0,0	0,0
ALFA	-	-	82	1,1	-	-	-	-	-	-	-	1,1	1,1
AfD	898	12,5	962	13,3	-	-	-	-	393	5,3	12,5	13,3	8,0
III. Weg	-	-	13	0,2	-	-	-	-	-	-	-	0,2	0,2
DIE EINHEIT	-	-	4	0,1	-	-	-	-	-	-	-	0,1	0,1
Sonstige	-	-	-	-	-	-	12	0,2	52	0,7	-	-	-

T13 Landtagswahlergebnisse - Ergebnisse der verbandsfreien Gemeinden

Merkmal	Landtagswahl 2016				Vergleichszahlen						Differenz zur		
	Wahlkreisstimmen		Landesstimmen		Landtagswahl 2011		BW 2013		LW 2011		BW 13		
	Anzahl	%	Anzahl	%	Anzahl	%	Anzahl	%	Anzahl	%	Wahlkreisstimmen	Landesstimmen	Zweitstimmen
	Prozentpunkte												
Haßloch													
Wahlberechtigte	16.447		16.447		16.016		16.016		16.240				
Wähler / Wahlbeteiligung	11.728	71,3	11.728	71,3	9.631	60,1	9.631	60,1	11.271	69,4	11,2	11,2	1,9
Ungültige Stimmen	406	3,5	158	1,3	265	2,8	218	2,3	199	1,8	0,7	-1,0	-0,5
Gültige Stimmen	11.322	96,5	11.570	98,7	9.366	97,2	9.413	97,7	11.072	98,2	-0,7	1,0	0,5
SPD	4.291	37,9	4.302	37,2	3.654	39,0	3.948	41,9	3.453	31,2	-1,1	-4,7	6,0
CDU	3.395	30,0	2.788	24,1	3.008	32,1	2.721	28,9	4.505	40,7	-2,1	-4,8	-16,6
GRÜNE	697	6,2	599	5,2	1.457	15,6	1.397	14,8	758	6,8	-9,4	-9,6	-1,6
FDP	803	7,1	611	5,3	275	2,9	304	3,2	497	4,5	4,2	2,1	0,8
DIE LINKE	453	4,0	228	2,0	302	3,2	286	3,0	568	5,1	0,8	-1,0	-3,1
FREIE WÄHLER	1.683	14,9	415	3,6	407	4,3	224	2,4	153	1,4	10,6	1,2	2,2
PIRATEN	-	-	156	1,3	-	-	166	1,8	261	2,4	-	-0,5	-1,1
NPD	-	-	74	0,6	263	2,8	207	2,2	162	1,5	-	-1,6	-0,9
REP	-	-	53	0,5	-	-	111	1,2	69	0,6	-	-0,7	-0,1
ÖDP	-	-	46	0,4	-	-	31	0,3	35	0,3	-	0,1	0,1
ALFA	-	-	86	0,7	-	-	-	-	-	-	-	0,7	0,7
AfD	-	-	2.175	18,8	-	-	-	-	533	4,8	-	18,8	14,0
III. Weg	-	-	21	0,2	-	-	-	-	-	-	-	0,2	0,2
DIE EINHEIT	-	-	16	0,1	-	-	-	-	-	-	-	0,1	0,1
Sonstige	-	-	-	-	-	-	18	0,2	78	0,7	-	-	-
Idar-Oberstein													
Wahlberechtigte	23.627		23.627		24.835		24.835		24.204				
Wähler / Wahlbeteiligung	14.527	61,5	14.527	61,5	12.697	51,1	12.697	51,1	15.348	63,4	10,4	10,4	-1,9
Ungültige Stimmen	290	2,0	196	1,3	261	2,1	191	1,5	299	1,9	-0,1	-0,2	-0,6
Gültige Stimmen	14.237	98,0	14.331	98,7	12.436	97,9	12.506	98,5	15.049	98,1	0,1	0,2	0,6
SPD	4.993	35,1	5.452	38,0	4.911	39,5	4.990	39,9	4.919	32,7	-4,4	-1,9	5,3
CDU	4.163	29,2	4.445	31,0	4.205	33,8	4.698	37,6	6.105	40,6	-4,6	-6,6	-9,6
GRÜNE	1.214	8,5	556	3,9	1.690	13,6	1.359	10,9	746	5,0	-5,1	-7,0	-1,1
FDP	1.131	7,9	938	6,5	763	6,1	495	4,0	817	5,4	1,8	2,5	1,1
DIE LINKE	516	3,6	476	3,3	740	6,0	610	4,9	1.039	6,9	-2,4	-1,6	-3,6
FREIE WÄHLER	277	1,9	167	1,2	-	-	65	0,5	174	1,2	1,9	0,7	0,0
PIRATEN	-	-	91	0,6	-	-	78	0,6	250	1,7	-	0,0	-1,1
NPD	-	-	68	0,5	-	-	116	0,9	180	1,2	-	-0,4	-0,7
REP	-	-	20	0,1	-	-	59	0,5	22	0,1	-	-0,4	0,0
ÖDP	-	-	27	0,2	-	-	21	0,2	9	0,1	-	0,0	0,1
ALFA	-	-	48	0,3	-	-	-	-	-	-	-	0,3	0,3
AfD	1.746	12,3	2.003	14,0	-	-	-	-	715	4,8	12,3	14,0	9,2
III. Weg	-	-	14	0,1	-	-	-	-	-	-	-	0,1	0,1
DIE EINHEIT	-	-	26	0,2	-	-	-	-	-	-	-	0,2	0,2
Friedenskämpfer	197	1,4	-	-	127	1,0	-	-	-	-	1,4	-	-
Sonstige	-	-	-	-	-	-	15	0,1	73	0,5	-	-	-
Ingelheim am Rhein													
Wahlberechtigte	18.646		18.646		18.613		18.613		18.695				
Wähler / Wahlbeteiligung	13.797	74,0	13.797	74,0	12.066	64,8	12.066	64,8	14.417	77,1	9,2	9,2	-3,1
Ungültige Stimmen	447	3,2	197	1,4	340	2,8	208	1,7	195	1,4	0,4	-0,3	0,0
Gültige Stimmen	13.350	96,8	13.600	98,6	11.726	97,2	11.858	98,3	14.222	98,6	-0,4	0,3	0,0
SPD	4.932	36,9	5.513	40,5	4.512	38,5	4.225	35,6	4.036	28,4	-1,6	4,9	12,1
CDU	4.378	32,8	3.921	28,8	3.963	33,8	3.674	31,0	5.665	39,8	-1,0	-2,2	-11,0
GRÜNE	1.448	10,8	943	6,9	2.347	20,0	2.559	21,6	1.514	10,6	-9,2	-14,7	-3,7
FDP	1.246	9,3	1.015	7,5	435	3,7	553	4,7	955	6,7	5,6	2,8	0,8
DIE LINKE	485	3,6	286	2,1	0	0,0	274	2,3	649	4,6	3,6	-0,2	-2,5
FREIE WÄHLER	696	5,2	186	1,4	-	-	142	1,2	115	0,8	5,2	0,2	0,6
PIRATEN	-	-	97	0,7	341	2,9	207	1,7	342	2,4	-	-1,0	-1,7
NPD	-	-	19	0,1	-	-	64	0,5	79	0,6	-	-0,4	-0,5
REP	-	-	25	0,2	-	-	70	0,6	33	0,2	-	-0,4	0,0
ÖDP	165	1,2	68	0,5	128	1,1	65	0,5	68	0,5	0,1	0,0	0,0
ALFA	-	-	77	0,6	-	-	-	-	-	-	-	0,6	0,6
AfD	-	-	1.435	10,6	-	-	-	-	678	4,8	-	10,6	5,8
III. Weg	-	-	5	0,0	-	-	-	-	-	-	-	0,0	0,0
DIE EINHEIT	-	-	10	0,1	-	-	-	-	-	-	-	0,1	0,1
Sonstige	-	-	-	-	-	-	25	0,2	88	0,6	-	-	-

T13 Landtagswahlergebnisse - Ergebnisse der verbandsfreien Gemeinden

Merkmal	Landtagswahl 2016				Vergleichszahlen						Differenz zur		
	Wahlkreis- stimmen		Landesstimmen		Landtagswahl 2011				BW 2013		LW 2011		Zweit- stimmen
					Wahlkreis- stimmen		Landesstimmen		Zweitstimmen		Wahl- kreis- stimmen	Landes- stim- men	
	Anzahl	%	Anzahl	%	Anzahl	%	Anzahl	%	Anzahl	%			Prozentpunkte
Kirn													
Wahlberechtigte	6.312		6.312		6.545		6.545		6.421				
Wähler / Wahlbeteiligung	3.806	60,3	3.806	60,3	3.460	52,9	3.460	52,9	3.965	61,8	7,4	7,4	-1,5
Ungültige Stimmen	72	1,9	63	1,7	88	2,5	63	1,8	88	2,2	-0,6	-0,1	-0,5
Gültige Stimmen	3.734	98,1	3.743	98,3	3.372	97,5	3.397	98,2	3.877	97,8	0,6	0,1	0,5
SPD	1.683	45,1	1.645	43,9	1.940	57,5	1.646	48,5	1.451	37,4	-12,4	-4,6	6,5
CDU	924	24,7	974	26,0	915	27,1	1.056	31,1	1.416	36,5	-2,4	-5,1	-10,5
GRÜNE	86	2,3	116	3,1	239	7,1	323	9,5	183	4,7	-4,8	-6,4	-1,6
FDP	356	9,5	218	5,8	130	3,9	139	4,1	223	5,8	5,6	1,7	0,0
DIE LINKE	168	4,5	145	3,9	148	4,4	125	3,7	264	6,8	0,1	0,2	-2,9
FREIE WÄHLER	72	1,9	51	1,4	-	-	34	1,0	47	1,2	1,9	0,4	0,2
PIRATEN	-	-	21	0,6	-	-	24	0,7	74	1,9	-	-0,1	-1,3
NPD	-	-	21	0,6	-	-	23	0,7	49	1,3	-	-0,1	-0,7
REP	-	-	3	0,1	-	-	16	0,5	7	0,2	-	-0,4	-0,1
ÖDP	-	-	5	0,1	-	-	8	0,2	3	0,1	-	-0,1	0,0
ALFA	-	-	7	0,2	-	-	-	-	-	-	-	0,2	0,2
AfD	445	11,9	508	13,6	-	-	-	-	145	3,7	11,9	13,6	9,9
III. Weg	-	-	3	0,1	-	-	-	-	-	-	-	0,1	0,1
DIE EINHEIT	-	-	26	0,7	-	-	-	-	-	-	-	0,7	0,7
Sonstige	-	-	-	-	-	-	3	0,1	15	0,4	-	-	-
Lahnstein													
Wahlberechtigte	14.109		14.109		14.293		14.293		14.238				
Wähler / Wahlbeteiligung	9.521	67,5	9.521	67,5	8.357	58,5	8.357	58,5	9.911	69,6	9,0	9,0	-2,1
Ungültige Stimmen	218	2,3	108	1,1	200	2,4	179	2,1	165	1,7	-0,1	-1,0	-0,6
Gültige Stimmen	9.303	97,7	9.413	98,9	8.157	97,6	8.178	97,9	9.746	98,3	0,1	1,0	0,6
SPD	3.975	42,7	3.579	38,0	3.401	41,7	3.020	36,9	2.937	30,1	1,0	1,1	7,9
CDU	2.469	26,5	2.867	30,5	2.939	36,0	2.932	35,9	4.277	43,9	-9,5	-5,4	-13,4
GRÜNE	363	3,9	417	4,4	1.041	12,8	1.277	15,6	705	7,2	-8,9	-11,2	-2,8
FDP	579	6,2	550	5,8	289	3,5	315	3,9	469	4,8	2,7	1,9	1,0
DIE LINKE	368	4,0	257	2,7	278	3,4	244	3,0	483	5,0	0,6	-0,3	-2,3
FREIE WÄHLER	1.236	13,3	429	4,6	209	2,6	140	1,7	83	0,9	10,7	2,9	3,7
PIRATEN	-	-	61	0,6	-	-	110	1,3	157	1,6	-	-0,7	-1,0
NPD	-	-	35	0,4	-	-	55	0,7	56	0,6	-	-0,3	-0,2
REP	-	-	9	0,1	-	-	34	0,4	12	0,1	-	-0,3	0,0
ÖDP	-	-	37	0,4	-	-	36	0,4	25	0,3	-	0,0	0,1
ALFA	313	3,4	75	0,8	-	-	-	-	-	-	3,4	0,8	0,8
AfD	-	-	1.066	11,3	-	-	-	-	511	5,2	-	11,3	6,1
III. Weg	-	-	6	0,1	-	-	-	-	-	-	-	0,1	0,1
DIE EINHEIT	-	-	25	0,3	-	-	-	-	-	-	-	0,3	0,3
Sonstige	-	-	-	-	-	-	15	0,2	31	0,3	-	-	-
Limburgerhof													
Wahlberechtigte	8.875		8.875		8.570		8.570		8.840				
Wähler / Wahlbeteiligung	6.901	77,8	6.901	77,8	5.920	69,1	5.920	69,1	7.140	80,8	8,7	8,7	-3,0
Ungültige Stimmen	113	1,6	93	1,3	129	2,2	71	1,2	81	1,1	-0,6	0,1	0,2
Gültige Stimmen	6.788	98,4	6.808	98,7	5.791	97,8	5.849	98,8	7.059	98,9	0,6	-0,1	-0,2
SPD	2.139	31,5	2.265	33,3	2.268	39,2	2.123	36,3	1.861	26,4	-7,7	-3,0	6,9
CDU	2.301	33,9	1.973	29,0	2.239	38,7	2.072	35,4	3.127	44,3	-4,8	-6,4	-15,3
GRÜNE	425	6,3	412	6,1	836	14,4	896	15,3	528	7,5	-8,1	-9,2	-1,4
FDP	473	7,0	589	8,7	256	4,4	263	4,5	453	6,4	2,6	4,2	2,3
DIE LINKE	109	1,6	115	1,7	192	3,3	121	2,1	303	4,3	-1,7	-0,4	-2,6
FREIE WÄHLER	309	4,6	185	2,7	-	-	121	2,1	98	1,4	4,6	0,6	1,3
PIRATEN	-	-	52	0,8	-	-	113	1,9	166	2,4	-	-1,1	-1,6
NPD	-	-	40	0,6	-	-	59	1,0	70	1,0	-	-0,4	-0,4
REP	-	-	22	0,3	-	-	64	1,1	41	0,6	-	-0,8	-0,3
ÖDP	46	0,7	27	0,4	-	-	7	0,1	10	0,1	0,7	0,3	0,3
ALFA	-	-	73	1,1	-	-	-	-	-	-	-	1,1	1,1
AfD	986	14,5	1.037	15,2	-	-	-	-	361	5,1	14,5	15,2	10,1
III. Weg	-	-	16	0,2	-	-	-	-	-	-	-	0,2	0,2
DIE EINHEIT	-	-	2	0,0	-	-	-	-	-	-	-	0,0	0,0
Sonstige	-	-	-	-	-	-	10	0,2	41	0,6	-	-	-

T13 Landtagswahlergebnisse - Ergebnisse der verbandsfreien Gemeinden

Merkmal	Landtagswahl 2016				Vergleichszahlen						Differenz zur		
	Wahlkreisstimmen		Landesstimmen		Landtagswahl 2011				BW 2013		LW 2011		Zweitstimmen
					Wahlkreisstimmen		Landesstimmen		Zweitstimmen		Wahlkreisstimmen	Landesstimmen	
	Anzahl	%	Anzahl	%	Anzahl	%	Anzahl	%	Anzahl	%			Prozentpunkte
Mayen													
Wahlberechtigte	14.841		14.841		14.970		14.970		14.940				
Wähler / Wahlbeteiligung	9.037	60,9	9.037	60,9	8.281	55,3	8.281	55,3	9.916	66,4	5,6	5,6	-5,5
Ungültige Stimmen	351	3,9	124	1,4	214	2,6	136	1,6	125	1,3	1,3	-0,2	0,1
Gültige Stimmen	8.686	96,1	8.913	98,6	8.067	97,4	8.145	98,4	9.791	98,7	-1,3	0,2	-0,1
SPD	3.040	35,0	3.107	34,9	3.078	38,2	2.976	36,5	2.852	29,1	-3,2	-1,6	5,8
CDU	3.330	38,3	3.115	34,9	3.347	41,5	3.226	39,6	4.601	47,0	-3,2	-4,7	-12,1
GRÜNE	842	9,7	487	5,5	904	11,2	971	11,9	648	6,6	-1,5	-6,4	-1,1
FDP	763	8,8	623	7,0	400	5,0	409	5,0	446	4,6	3,8	2,0	2,4
DIE LINKE	-	-	247	2,8	260	3,2	213	2,6	424	4,3	-	0,2	-1,5
FREIE WÄHLER	711	8,2	158	1,8	-	-	124	1,5	81	0,8	8,2	0,3	1,0
PIRATEN	-	-	55	0,6	-	-	69	0,8	146	1,5	-	-0,2	-0,9
NPD	-	-	36	0,4	-	-	87	1,1	80	0,8	-	-0,7	-0,4
REP	-	-	15	0,2	-	-	27	0,3	11	0,1	-	-0,1	0,1
ÖDP	-	-	21	0,2	78	1,0	32	0,4	24	0,2	-	-0,2	0,0
ALFA	-	-	36	0,4	-	-	-	-	-	-	-	0,4	0,4
AfD	-	-	1.003	11,3	-	-	-	-	448	4,6	-	11,3	6,7
III. Weg	-	-	3	0,0	-	-	-	-	-	-	-	0,0	0,0
DIE EINHEIT	-	-	7	0,1	-	-	-	-	-	-	-	0,1	0,1
Sonstige	-	-	-	-	-	-	11	0,1	30	0,3	-	-	-
Morbach													
Wahlberechtigte	8.447		8.447		8.597		8.597		8.567				
Wähler / Wahlbeteiligung	5.800	68,7	5.800	68,7	5.138	59,8	5.138	59,8	6.042	70,5	8,9	8,9	-1,8
Ungültige Stimmen	162	2,8	95	1,6	214	4,2	214	4,2	85	1,4	-1,4	-2,6	0,2
Gültige Stimmen	5.638	97,2	5.705	98,4	4.924	95,8	4.924	95,8	5.957	98,6	1,4	2,6	-0,2
SPD	1.471	26,1	1.788	31,3	1.218	24,7	1.475	30,0	1.269	21,3	1,4	1,3	10,0
CDU	2.128	37,7	2.171	38,1	1.916	38,9	1.993	40,5	3.054	51,3	-1,2	-2,4	-13,2
GRÜNE	227	4,0	219	3,8	454	9,2	555	11,3	276	4,6	-5,2	-7,5	-0,8
FDP	484	8,6	355	6,2	141	2,9	162	3,3	295	5,0	5,7	2,9	1,2
DIE LINKE	208	3,7	157	2,8	237	4,8	162	3,3	351	5,9	-1,1	-0,5	-3,1
FREIE WÄHLER	1.068	18,9	365	6,4	958	19,5	457	9,3	348	5,8	-0,6	-2,9	0,6
PIRATEN	-	-	31	0,5	-	-	25	0,5	106	1,8	-	0,0	-1,3
NPD	-	-	14	0,2	-	-	16	0,3	31	0,5	-	-0,1	-0,3
REP	-	-	7	0,1	-	-	62	1,3	3	0,1	-	-1,2	0,0
ÖDP	33	0,6	19	0,3	-	-	4	0,1	16	0,3	0,6	0,2	0,0
ALFA	-	-	25	0,4	-	-	-	-	-	-	-	0,4	0,4
AfD	-	-	540	9,5	-	-	-	-	184	3,1	-	9,5	6,4
III. Weg	-	-	4	0,1	-	-	-	-	-	-	-	0,1	0,1
DIE EINHEIT	-	-	10	0,2	-	-	-	-	-	-	-	0,2	0,2
Pestemer	19	0,3	-	-	-	-	-	-	-	-	0,3	-	-
Sonstige	-	-	-	-	-	-	13	0,3	24	0,4	-	-	-
Mutterstadt													
Wahlberechtigte	9.663		9.663		9.587		9.587		9.739				
Wähler / Wahlbeteiligung	7.280	75,3	7.280	75,3	6.327	66,0	6.327	66,0	7.492	76,9	9,3	9,3	-1,6
Ungültige Stimmen	125	1,7	102	1,4	150	2,4	98	1,5	117	1,6	-0,7	-0,1	-0,2
Gültige Stimmen	7.155	98,3	7.178	98,6	6.177	97,6	6.229	98,5	7.375	98,4	0,7	0,1	0,2
SPD	2.369	33,1	2.570	35,8	2.797	45,3	2.397	38,5	2.082	28,2	-12,2	-2,7	7,6
CDU	2.149	30,0	2.011	28,0	2.211	35,8	2.156	34,6	3.084	41,8	-5,8	-6,6	-13,8
GRÜNE	604	8,4	383	5,3	728	11,8	874	14,0	528	7,2	-3,4	-8,7	-1,9
FDP	384	5,4	470	6,5	222	3,6	245	3,9	486	6,6	1,8	2,6	-0,1
DIE LINKE	142	2,0	160	2,2	219	3,5	169	2,7	314	4,3	-1,5	-0,5	-2,1
FREIE WÄHLER	291	4,1	170	2,4	-	-	115	1,8	97	1,3	4,1	0,6	1,1
PIRATEN	-	-	41	0,6	-	-	104	1,7	179	2,4	-	-1,1	-1,8
NPD	-	-	40	0,6	-	-	56	0,9	86	1,2	-	-0,3	-0,6
REP	-	-	28	0,4	-	-	85	1,4	66	0,9	-	-1,0	-0,5
ÖDP	34	0,5	18	0,3	-	-	15	0,2	14	0,2	0,5	0,1	0,1
ALFA	-	-	61	0,8	-	-	-	-	-	-	-	0,8	0,8
AfD	1.182	16,5	1.216	16,9	-	-	-	-	409	5,5	16,5	16,9	11,4
III. Weg	-	-	8	0,1	-	-	-	-	-	-	-	0,1	0,1
DIE EINHEIT	-	-	2	0,0	-	-	-	-	-	-	-	0,0	0,0
Sonstige	-	-	-	-	-	-	13	0,2	30	0,4	-	-	-

T13 Landtagswahlergebnisse - Ergebnisse der verbandsfreien Gemeinden

Merkmal	Landtagswahl 2016				Vergleichszahlen						Differenz zur			
	Wahlkreisstimmen		Landesstimmen		Landtagswahl 2011				BW 2013		LW 2011		Zweitstimmen	
					Wahlkreisstimmen		Landesstimmen		Zweitstimmen		Wahlkreisstimmen	Landesstimmen		
	Anzahl	%	Anzahl	%	Anzahl	%	Anzahl	%	Anzahl	%			Prozentpunkte	
Neuwied														
Wahlberechtigte	48.025		48.025		48.595		48.595		48.640					
Wähler / Wahlbeteiligung	29.581	61,6	29.581	61,6	26.871	55,3	26.871	55,3	33.075	68,0	6,3	6,3	-6,4	
Ungültige Stimmen	555	1,9	430	1,5	777	2,9	599	2,2	543	1,6	-1,0	-0,7	-0,1	
Gültige Stimmen	29.026	98,1	29.151	98,5	26.094	97,1	26.272	97,8	32.532	98,4	1,0	0,7	0,1	
SPD	11.790	40,6	11.538	39,6	11.897	45,6	10.363	39,4	10.337	31,8	-5,0	0,2	7,8	
CDU	8.916	30,7	8.816	30,2	8.304	31,8	8.623	32,8	13.533	41,6	-1,1	-2,6	-11,4	
GRÜNE	1.469	5,1	1.335	4,6	3.435	13,2	4.159	15,8	2.185	6,7	-8,1	-11,2	-2,1	
FDP	1.472	5,1	1.522	5,2	881	3,4	977	3,7	1.271	3,9	1,7	1,5	1,3	
DIE LINKE	1.042	3,6	930	3,2	1.020	3,9	885	3,4	2.012	6,2	-0,3	-0,2	-3,0	
FREIE WÄHLER	736	2,5	439	1,5	-	-	375	1,4	354	1,1	2,5	0,1	0,4	
PIRATEN	-	-	218	0,7	-	-	398	1,5	619	1,9	-	-0,8	-1,2	
NPD	-	-	114	0,4	-	-	233	0,9	302	0,9	-	-0,5	-0,5	
REP	-	-	40	0,1	-	-	136	0,5	55	0,2	-	-0,4	-0,1	
ÖDP	-	-	58	0,2	-	-	81	0,3	63	0,2	-	-0,1	0,0	
ALFA	-	-	128	0,4	-	-	-	-	-	-	-	0,4	0,4	
AfD	3.601	12,4	3.950	13,6	-	-	-	-	1.673	5,1	12,4	13,6	8,5	
III. Weg	-	-	8	0,0	-	-	-	-	-	-	-	0,0	0,0	
DIE EINHEIT	-	-	55	0,2	-	-	-	-	-	-	-	0,2	0,2	
Sonstige	-	-	-	-	557	2,1	42	0,2	128	0,4	-	-	-	
Remagen														
Wahlberechtigte	12.322		12.322		12.114		12.114		12.328					
Wähler / Wahlbeteiligung	7.991	64,9	7.991	64,9	6.939	57,3	6.939	57,3	9.182	74,5	7,6	7,6	-9,6	
Ungültige Stimmen	108	1,4	93	1,2	133	1,9	100	1,4	133	1,4	-0,5	-0,2	-0,2	
Gültige Stimmen	7.883	98,6	7.898	98,8	6.806	98,1	6.839	98,6	9.049	98,6	0,5	0,2	0,2	
SPD	2.425	30,8	2.588	32,8	2.325	34,2	2.062	30,2	2.248	24,8	-3,4	2,6	8,0	
CDU	2.801	35,5	2.642	33,5	2.639	38,8	2.561	37,4	3.991	44,1	-3,3	-3,9	-10,6	
GRÜNE	935	11,9	596	7,5	1.325	19,5	1.408	20,6	800	8,8	-7,6	-13,1	-1,3	
FDP	614	7,8	576	7,3	291	4,3	306	4,5	622	6,9	3,5	2,8	0,4	
DIE LINKE	276	3,5	252	3,2	226	3,3	200	2,9	493	5,4	0,2	0,3	-2,2	
FREIE WÄHLER	-	-	118	1,5	-	-	86	1,3	32	0,4	-	0,2	1,1	
PIRATEN	-	-	66	0,8	-	-	107	1,6	198	2,2	-	-0,8	-1,4	
NPD	-	-	39	0,5	-	-	52	0,8	97	1,1	-	-0,3	-0,6	
REP	-	-	11	0,1	-	-	24	0,4	7	0,1	-	-0,3	0,0	
ÖDP	-	-	22	0,3	-	-	18	0,3	29	0,3	-	0,0	0,0	
ALFA	-	-	71	0,9	-	-	-	-	-	-	-	0,9	0,9	
AfD	832	10,6	914	11,6	-	-	-	-	493	5,4	10,6	11,6	6,2	
III. Weg	-	-	1	0,0	-	-	-	-	-	-	-	0,0	0,0	
DIE EINHEIT	-	-	2	0,0	-	-	-	-	-	-	-	0,0	0,0	
Sonstige	-	-	-	-	-	-	15	0,2	39	0,4	-	-	-	
Schifferstadt														
Wahlberechtigte	14.514		14.514		14.240		14.240		14.454					
Wähler / Wahlbeteiligung	10.606	73,1	10.606	73,1	9.269	65,1	9.269	65,1	10.967	75,9	8,0	8,0	-2,8	
Ungültige Stimmen	157	1,5	120	1,1	347	3,7	285	3,1	162	1,5	-2,2	-2,0	-0,4	
Gültige Stimmen	10.449	98,5	10.486	98,9	8.922	96,3	8.984	96,9	10.805	98,5	2,2	2,0	0,4	
SPD	2.508	24,0	3.034	28,9	2.638	29,6	2.934	32,7	2.342	21,7	-5,6	-3,8	7,2	
CDU	3.583	34,3	3.371	32,1	3.374	37,8	3.451	38,4	5.157	47,7	-3,5	-6,3	-15,6	
GRÜNE	940	9,0	589	5,6	1.281	14,4	1.267	14,1	835	7,7	-5,4	-8,5	-2,1	
FDP	573	5,5	604	5,8	814	9,1	403	4,5	531	4,9	-3,6	1,3	0,9	
DIE LINKE	233	2,2	226	2,2	207	2,3	189	2,1	418	3,9	-0,1	0,1	-1,7	
FREIE WÄHLER	771	7,4	529	5,0	297	3,3	235	2,6	300	2,8	4,1	2,4	2,2	
PIRATEN	-	-	76	0,7	-	-	201	2,2	229	2,1	-	-1,5	-1,4	
NPD	-	-	50	0,5	-	-	73	0,8	123	1,1	-	-0,3	-0,6	
REP	98	0,9	60	0,6	311	3,5	198	2,2	126	1,2	-2,6	-1,6	-0,6	
ÖDP	-	-	37	0,4	-	-	18	0,2	29	0,3	-	0,2	0,1	
ALFA	-	-	124	1,2	-	-	-	-	-	-	-	1,2	1,2	
AfD	1.743	16,7	1.737	16,6	-	-	-	-	652	6,0	16,7	16,6	10,6	
III. Weg	-	-	42	0,4	-	-	-	-	-	-	-	0,4	0,4	
DIE EINHEIT	-	-	7	0,1	-	-	-	-	-	-	-	0,1	0,1	
Sonstige	-	-	-	-	-	-	15	0,2	63	0,6	-	-	-	

T13 Landtagswahlergebnisse - Ergebnisse der verbandsfreien Gemeinden

Merkmal	Landtagswahl 2016				Vergleichszahlen						Differenz zur		
	Wahlkreisstimmen		Landesstimmen		Landtagswahl 2011				BW 2013		LW 2011		Zweitstimmen
					Wahlkreisstimmen		Landesstimmen		Zweitstimmen		Wahlkreisstimmen	Landesstimmen	
	Anzahl	%	Anzahl	%	Anzahl	%	Anzahl	%	Anzahl	%			Prozentpunkte
Sinzig													
Wahlberechtigte	13.205		13.205		13.175		13.175		13.267				
Wähler / Wahlbeteiligung	8.615	65,2	8.615	65,2	7.778	59,0	7.778	59,0	9.692	73,1	6,2	6,2	-7,9
Ungültige Stimmen	149	1,7	93	1,1	180	2,3	107	1,4	106	1,1	-0,6	-0,3	0,0
Gültige Stimmen	8.466	98,3	8.522	98,9	7.598	97,7	7.671	98,6	9.586	98,9	0,6	0,3	0,0
SPD	2.338	27,6	2.615	30,7	2.154	28,3	2.088	27,2	2.232	23,3	-0,7	3,5	7,4
CDU	3.202	37,8	3.155	37,0	3.058	40,2	3.041	39,6	4.476	46,7	-2,4	-2,6	-9,7
GRÜNE	1.263	14,9	753	8,8	1.694	22,3	1.637	21,3	881	9,2	-7,4	-12,5	-0,4
FDP	598	7,1	558	6,5	440	5,8	346	4,5	536	5,6	1,3	2,0	0,9
DIE LINKE	267	3,2	200	2,3	252	3,3	183	2,4	467	4,9	-0,1	-0,1	-2,6
FREIE WÄHLER	-	-	167	2,0	-	-	118	1,5	91	0,9	-	0,5	1,1
PIRATEN	-	-	84	1,0	-	-	122	1,6	235	2,5	-	-0,6	-1,5
NPD	-	-	43	0,5	-	-	58	0,8	80	0,8	-	-0,3	-0,3
REP	-	-	4	0,0	-	-	39	0,5	10	0,1	-	-0,5	-0,1
ÖDP	0	0,0	27	0,3	-	-	31	0,4	31	0,3	0,0	-0,1	0,0
ALFA	-	-	73	0,9	-	-	-	-	-	-	-	0,9	0,9
AfD	798	9,4	834	9,8	-	-	-	-	509	5,3	9,4	9,8	4,5
III. Weg	-	-	4	0,0	-	-	-	-	-	-	-	0,0	0,0
DIE EINHEIT	-	-	5	0,1	-	-	-	-	-	-	-	0,1	0,1
Sonstige	-	-	-	-	-	-	8	0,1	38	0,4	-	-	-
Wittlich													
Wahlberechtigte	13.413		13.413		13.441		13.441		13.568				
Wähler / Wahlbeteiligung	8.500	63,4	8.500	63,4	7.322	54,5	7.322	54,5	8.886	65,5	8,9	8,9	-2,1
Ungültige Stimmen	136	1,6	111	1,3	226	3,1	177	2,4	112	1,3	-1,5	-1,1	0,0
Gültige Stimmen	8.364	98,4	8.389	98,7	7.096	96,9	7.145	97,6	8.774	98,7	1,5	1,1	0,0
SPD	2.634	31,5	2.820	33,6	1.979	27,9	2.163	30,3	2.151	24,5	3,6	3,3	9,1
CDU	2.844	34,0	2.889	34,4	3.031	42,7	2.862	40,1	4.159	47,4	-8,7	-5,7	-13,0
GRÜNE	543	6,5	465	5,5	1.280	18,0	1.205	16,9	737	8,4	-11,5	-11,4	-2,9
FDP	697	8,3	640	7,6	353	5,0	384	5,4	553	6,3	3,3	2,2	1,3
DIE LINKE	337	4,0	310	3,7	267	3,8	197	2,8	430	4,9	0,2	0,9	-1,2
FREIE WÄHLER	280	3,3	137	1,6	186	2,6	159	2,2	75	0,9	0,7	-0,6	0,7
PIRATEN	-	-	44	0,5	-	-	66	0,9	165	1,9	-	-0,4	-1,4
NPD	-	-	29	0,3	-	-	64	0,9	77	0,9	-	-0,6	-0,6
REP	-	-	7	0,1	-	-	18	0,3	11	0,1	-	-0,2	0,0
ÖDP	69	0,8	49	0,6	-	-	12	0,2	22	0,3	0,8	0,4	0,3
ALFA	-	-	28	0,3	-	-	-	-	-	-	-	0,3	0,3
AfD	960	11,5	942	11,2	-	-	-	-	362	4,1	11,5	11,2	7,1
III. Weg	-	-	7	0,1	-	-	-	-	-	-	-	0,1	0,1
DIE EINHEIT	-	-	22	0,3	-	-	-	-	-	-	-	0,3	0,3
Sonstige	-	-	-	-	-	-	15	0,2	32	0,4	-	-	-
Wörth am Rhein													
Wahlberechtigte	13.059		13.059		13.104		13.104		13.268				
Wähler / Wahlbeteiligung	9.406	72,0	9.406	72,0	8.079	61,7	8.079	61,7	9.717	73,2	10,3	10,3	-1,2
Ungültige Stimmen	269	2,9	226	2,4	171	2,1	161	2,0	150	1,5	0,8	0,4	0,9
Gültige Stimmen	9.137	97,1	9.180	97,6	7.908	97,9	7.918	98,0	9.567	98,5	-0,8	-0,4	-0,9
SPD	3.365	36,8	3.501	38,1	3.164	40,0	3.343	42,2	2.685	28,1	-3,2	-4,1	10,0
CDU	3.029	33,2	2.712	29,5	2.873	36,3	2.573	32,5	4.167	43,6	-3,1	-3,0	-14,1
GRÜNE	574	6,3	428	4,7	1.037	13,1	1.083	13,7	727	7,6	-6,8	-9,0	-2,9
FDP	531	5,8	498	5,4	219	2,8	213	2,7	463	4,8	3,0	2,7	0,6
DIE LINKE	238	2,6	246	2,7	222	2,8	226	2,9	479	5,0	-0,2	-0,2	-2,3
FREIE WÄHLER	222	2,4	119	1,3	212	2,7	148	1,9	102	1,1	-0,3	-0,6	0,2
PIRATEN	-	-	61	0,7	-	-	108	1,4	220	2,3	-	-0,7	-1,6
NPD	-	-	58	0,6	-	-	89	1,1	133	1,4	-	-0,5	-0,8
REP	-	-	20	0,2	149	1,9	94	1,2	41	0,4	-	-1,0	-0,2
ÖDP	-	-	21	0,2	32	0,4	21	0,3	18	0,2	-	-0,1	0,0
ALFA	-	-	73	0,8	-	-	-	-	-	-	-	0,8	0,8
AfD	1.178	12,9	1.428	15,6	-	-	-	-	498	5,2	12,9	15,6	10,4
III. Weg	-	-	4	0,0	-	-	-	-	-	-	-	0,0	0,0
DIE EINHEIT	-	-	11	0,1	-	-	-	-	-	-	-	0,1	0,1
Sonstige	-	-	-	-	-	-	20	0,3	34	0,4	-	-	-

	Seite		Seite
Landkreis Ahrweiler		Landkreis Cochem-Zell	
Adenau, VG	117	Cochem, VG	159
Altenahr, VG	119	Kaisersesch, VG	160
Bad Breisig, VG	120	Ulmen, VG	162
Brohltal, VG	120	Zell (Mosel), VG	163
Landkreis Altenkirchen (Westerwald)		Donnersbergkreis	
Altenkirchen (Westerwald), VG	121	Alsenz-Obermoschel, VG	165
Betzdorf, VG	124	Eisenberg (Pfalz), VG	166
Flammersfeld, VG	125	Göllheim, VG	166
Gebhardshain, VG	126	Kirchheimbolanden, VG	167
Hamm (Sieg), VG	127	Rockenhausen, VG	168
Herdorf-Daaden, VG	128	Winnweiler, VG	169
Kirchen (Sieg), VG	129	Eifelkreis Bitburg-Prüm	
Wissen, VG	129	Arzfeld, VG	170
Landkreis Alzey-Worms		Bitburger Land, VG	173
Alzey-Land, VG	129	Prüm, VG	178
Eich, VG	131	Speicher, VG	181
Monsheim, VG	131	Südeifel, VG	182
Wöllstein, VG	132	Landkreis Germersheim	
Wonnegau, VG	133	Bellheim, VG	186
Wörrstadt, VG	133	Hagenbach, VG	186
Landkreis Bad Dürkheim		Jockgrim, VG	187
Deidesheim, VG	134	Kandel, VG	187
Freinsheim, VG	135	Lingenfeld, VG	187
Grünstadt-Land, VG	135	Rülzheim, VG	188
Hettenleidelheim, VG	136	Landkreis Kaiserslautern	
Lambrecht (Pfalz), VG	137	Bruchmühlbach-Miesau, VG	188
Wachenheim an der Weinstraße, VG	137	Enkenbach-Alsenborn, VG	188
Landkreis Bad Kreuznach		Kaiserslautern-Süd, VG	189
Bad Kreuznach, VG	137	Landstuhl, VG	189
Bad Münster am Stein-Eberburg, VG	138	Otterbach-Otterberg, VG	190
Bad Sobernheim, VG	139	Ramstein-Miesenbach, VG	191
Kirn-Land, VG	140	Weilerbach, VG	191
Langenlonsheim, VG	141	Landkreis Kusel	
Meisenheim, VG	142	Altenglan, VG	192
Rüdesheim, VG	143	Glan-Münchweiler, VG	193
Stromberg, VG	145	Kusel, VG	194
Landkreis Bernkastel-Wittlich		Lauterecken-Wolfstein, VG	195
Bernkastel-Kues, VG	145	Schönenberg-Kübelberg, VG	198
Thalfang am Erbeskopf, VG	147	Waldmohr, VG	198
Traben-Trarbach, VG	148		
Wittlich-Land, VG	149		
Landkreis Birkenfeld			
Baumholder, VG	152		
Birkenfeld, VG	153		
Herrstein, VG	155		
Rhaunen, VG	158		

	Seite		Seite
Landkreis Mainz-Bingen		Landkreis Südliche Weinstraße	
Bodenheim, VG	198	Annweiler am Trifels, VG	232
Gau-Algesheim, VG	199	Bad Bergzabern, VG	233
Heidesheim am Rhein, VG	199	Edenkoben, VG	235
Nieder-Olm, VG	199	Herxheim, VG	236
Rhein-Nahe, VG	200	Landau-Land, VG	236
Rhein-Selz, VG	201	Maikammer, VG	237
Sprendlingen-Gensingen, VG	202	Offenbach an der Queich, VG	237
Landkreis Mayen-Koblenz		Landkreis Südwestpfalz	
Maifeld, VG	203	Dahner Felsenland, VG	238
Mendig, VG	204	Hauenstein, VG	239
Pellenz, VG	204	Pirmasens-Land, VG	239
Rhein-Mosel, VG	205	Rodalben, VG	240
Vallendar, VG	206	Thaleischweiler-Wallhalben, VG	240
Vordereifel, VG	206	Waldfishbach-Burgalben, VG	242
Weißenthurm, VG	208	Zweibrücken-Land, VG	242
Landkreis Neuwied		Landkreis Trier-Saarburg	
Asbach, VG	208	Hermeskeil, VG	244
Bad Hönningen, VG	209	Kell am See, VG	244
Dierdorf, VG	209	Konz, VG	245
Linz am Rhein, VG	209	Ruwer, VG	246
Pudersbach, VG	210	Saarburg, VG	247
Rengsdorf, VG	211	Schweich an der Römischen Weinstraße, VG	249
Unkel, VG	212	Trier-Land, VG	250
Waldbreitbach, VG	212		
Rhein-Hunsrück-Kreis		Landkreis Vulkaneifel	
Emmelshausen, VG	213	Daun, VG	251
Kastellaun, VG	214	Gerolstein, VG	253
Kirchberg (Hunsrück), VG	216	Hillesheim, VG	254
Rheinböllen, VG	218	Kelberg, VG	255
Sankt Goar-Oberwesel, VG	219	Obere Kyll, VG	257
Simmern / Hunsrück, VG	220		
Rhein-Lahn-Kreis		Westerwaldkreis	
Bad Ems, VG	222	Bad Marienberg (Westerwald), VG	258
Diez, VG	222	Hachenburg, VG	259
Hahnstätten, VG	224	Höhr-Grenzhausen, VG	261
Katzenelnbogen, VG	225	Montabaur, VG	262
Loreley, VG	226	Ransbach-Baumbach, VG	263
Nassau, VG	228	Rennerod, VG	264
Nastätten, VG	229	Selters (Westerwald), VG	266
		Wallmerod, VG	267
		Westerburg, VG	268
		Wirges, VG	270
Rhein-Pfalz-Kreis			
Dannstadt-Schauernheim, VG	231		
Lambsheim-Heßheim, VG	231		
Maxdorf, VG	232		
Rheinauen, VG	232		
Römerberg-Dudenhofen, VG	232		

T14 Landtagswahlergebnisse - Ergebnisse der Ortsgemeinden

(Landtagswahl einschließlich Briefwahl und Bundestagswahl ohne Briefwahl)

Gemeinde	Wahl	Wahlberechtigte	Wähler	Wahlbeteiligung	Gültige Stimmen	Von den gültigen Stimmen entfielen auf											
						SPD		CDU		GRÜNE		FDP		AfD		Sonstige	
						Anzahl	%	Anzahl	%	Anz.	%	Anz.	%	Anz.	%	Anz.	%
LK Ahrweiler																	
VG Adenau																	
Adenau, St.	L16W	2 191	1 434	65,4	1 393	248	17,8	719	51,6	50	3,6	189	13,6		187	13,4	
	L16L	2 191	1 434	65,4	1 415	289	20,4	686	48,5	43	3,0	157	11,1	126	8,9	114	8,1
	L11L	2 210	1 259	57,0	1 241	234	18,9	651	52,5	161	13,0	91	7,3		104	8,4	
	B13Z	2 225	1 017	60,5	992	184	18,5	520	52,4	37	3,7	88	8,9	67	6,8	96	9,7
Antweiler	L16W	427	322	75,4	308	74	24,0	153	49,7	19	6,2	33	10,7		29	9,4	
	L16L	427	322	75,4	313	85	27,2	137	43,8	8	2,6	36	11,5	26	8,3	21	6,7
	L11L	450	283	62,9	275	70	25,5	133	48,4	43	15,6	15	5,5		14	5,1	
	B13Z	435	283	76,1	274	53	19,3	154	56,2	12	4,4	21	7,7	11	4,0	23	8,4
Aremberg	L16W	181	138	76,2	128	20	15,6	63	49,2	11	8,6	12	9,4		22	17,2	
	L16L	181	138	76,2	133	29	21,8	51	38,3	7	5,3	9	6,8	18	13,5	19	14,3
	L11L	186	122	65,6	120	24	20,0	63	52,5	14	11,7	6	5,0		13	10,8	
	B13Z	181	118	80,3	112	15	13,4	64	57,1	8	7,1	3	2,7	3	2,7	19	17,0
Barweiler	L16W	329	261	79,3	253	33	13,0	157	62,1	9	3,6	29	11,5		25	9,9	
	L16L	329	261	79,3	254	39	15,4	148	58,3	6	2,4	25	9,8	14	5,5	22	8,7
	L11L	332	227	68,4	219	27	12,3	126	57,5	34	15,5	18	8,2		14	6,4	
	B13Z	323	214	79,0	212	22	10,4	135	63,7	6	2,8	19	9,0	10	4,7	20	9,4
Bauler	L16W	47	38	80,9	38	5	13,2	27	71,1	0	0,0	2	5,3		4	10,5	
	L16L	47	38	80,9	38	2	5,3	25	65,8	3	7,9	2	5,3	3	7,9	3	7,9
	L11L	45	39	86,7	39	4	10,3	26	66,7	3	7,7	0	0,0		6	15,4	
	B13Z	47	30	75,0	30	0	0,0	24	80,0	1	3,3	1	3,3	1	3,3	3	10,0
Dankerath	L16W	67	49	73,1	45	7	15,6	30	66,7	3	6,7	5	11,1		0	0,0	
	L16L	67	49	73,1	47	4	8,5	24	51,1	1	2,1	3	6,4	10	21,3	5	10,6
	L11L	77	54	70,1	54	9	16,7	34	63,0	4	7,4	2	3,7		5	9,3	
	B13Z	74	60	87,0	58	6	10,3	32	55,2	4	6,9	8	13,8	4	6,9	4	6,9
Dorsel	L16W	166	118	71,1	113	34	30,1	53	46,9	5	4,4	8	7,1		13	11,5	
	L16L	166	118	71,1	114	37	32,5	53	46,5	4	3,5	4	3,5	7	6,1	9	7,9
	L11L	157	124	79,0	115	27	23,5	70	60,9	11	9,6	1	0,9		6	5,2	
	B13Z	163	79	71,8	69	8	11,6	50	72,5	5	7,2	1	1,4	2	2,9	3	4,3
Dümpelfeld	L16W	491	315	64,2	297	67	22,6	185	62,3	8	2,7	15	5,1		22	7,4	
	L16L	491	315	64,2	303	63	20,8	169	55,8	10	3,3	12	4,0	37	12,2	12	4,0
	L11L	504	321	63,7	308	55	17,9	181	58,8	41	13,3	16	5,2		15	4,9	
	B13Z	498	284	69,1	280	47	16,8	182	65,0	13	4,6	11	3,9	6	2,1	21	7,5
Eichenbach	L16W	55	47	85,5	47	11	23,4	26	55,3	2	4,3	7	14,9		1	2,1	
	L16L	55	47	85,5	47	14	29,8	21	44,7	1	2,1	6	12,8	5	10,6	0	0,0
	L11L	55	42	76,4	40	7	17,5	26	65,0	3	7,5	4	10,0		0	0,0	
	B13Z	57	39	81,3	39	8	20,5	20	51,3	2	5,1	4	10,3	5	12,8	0	0,0
Fuchshofen	L16W	73	50	68,5	49	13	26,5	32	65,3	2	4,1	2	4,1		0	0,0	
	L16L	73	50	68,5	49	15	30,6	30	61,2	1	2,0	1	2,0	2	4,1	0	0,0
	L11L	75	53	70,7	53	12	22,6	36	67,9	2	3,8	0	0,0		3	5,7	
	B13Z	71	45	76,3	44	7	15,9	32	72,7	3	6,8	1	2,3	1	2,3	0	0,0
Harscheid	L16W	112	73	65,2	70	16	22,9	31	44,3	4	5,7	7	10,0		12	17,1	
	L16L	112	73	65,2	71	18	25,4	32	45,1	5	7,0	3	4,2	9	12,7	4	5,6
	L11L	104	69	66,3	69	16	23,2	27	39,1	9	13,0	7	10,1		10	14,5	
	B13Z	113	68	73,9	68	16	23,5	37	54,4	6	8,8	4	5,9	1	1,5	4	5,9
Herschbroich	L16W	203	146	71,9	136	24	17,6	83	61,0	3	2,2	17	12,5		9	6,6	
	L16L	203	146	71,9	141	24	17,0	76	53,9	4	2,8	16	11,3	9	6,4	12	8,5
	L11L	223	138	61,9	136	27	19,9	83	61,0	8	5,9	10	7,4		8	5,9	
	B13Z	214	115	66,9	113	11	9,7	70	61,9	3	2,7	14	12,4	3	2,7	12	10,6
Hoffeld	L16W	233	163	70,0	156	36	23,1	91	58,3	5	3,2	13	8,3		11	7,1	
	L16L	233	163	70,0	161	37	23,0	84	52,2	2	1,2	8	5,0	22	13,7	8	5,0
	L11L	247	149	60,3	143	29	20,3	81	56,6	19	13,3	3	2,1		11	7,7	
	B13Z	246	148	71,5	141	21	14,9	91	64,5	4	2,8	5	3,5	9	6,4	11	7,8
Honerath	L16W	132	99	75,0	94	18	19,1	54	57,4	5	5,3	5	5,3		12	12,8	
	L16L	132	99	75,0	99	23	23,2	50	50,5	3	3,0	6	6,1	11	11,1	6	6,1
	L11L	135	90	66,7	87	17	19,5	44	50,6	11	12,6	7	8,0		8	9,2	
	B13Z	135	83	79,8	82	13	15,9	49	59,8	7	8,5	2	2,4	1	1,2	10	12,2

T14 Landtagswahlergebnisse - Ergebnisse der Ortsgemeinden

(Landtagswahl einschließlich Briefwahl und Bundestagswahl ohne Briefwahl)

Gemeinde	Wahl	Wahlberechtigte	Wähler	Wahlbeteiligung	Gültige Stimmen	Von den gültigen Stimmen entfielen auf											
						SPD		CDU		GRÜNE		FDP		AfD		Sonstige	
						Anzahl	%	Anzahl	%	Anz.	%	Anz.	%	Anz.	%	Anz.	%
Hümmel	L16W	409	284	69,4	272	53	19,5	141	51,8	29	10,7	23	8,5			26	9,6
	L16L	409	284	69,4	280	52	18,6	140	50,0	24	8,6	9	3,2	39	13,9	16	5,7
	L11L	407	261	64,1	256	36	14,1	143	55,9	51	19,9	14	5,5			12	4,7
	B13Z	398	255	79,7	253	31	12,3	158	62,5	13	5,1	9	3,6	13	5,1	29	11,5
Insul	L16W	402	271	67,4	265	63	23,8	146	55,1	21	7,9	13	4,9			22	8,3
	L16L	402	271	67,4	267	75	28,1	145	54,3	15	5,6	8	3,0	7	2,6	17	6,4
	L11L	365	241	66,0	232	51	22,0	122	52,6	37	15,9	10	4,3			12	5,2
	B13Z	401	249	73,2	243	48	19,8	142	58,4	16	6,6	12	4,9	11	4,5	14	5,8
Kaltenborn	L16W	298	215	72,1	210	30	14,3	139	66,2	6	2,9	25	11,9			10	4,8
	L16L	298	215	72,1	212	35	16,5	128	60,4	5	2,4	22	10,4	14	6,6	8	3,8
	L11L	295	220	74,6	215	25	11,6	128	59,5	32	14,9	17	7,9			13	6,0
	B13Z	300	181	73,3	176	30	17,0	113	64,2	3	1,7	12	6,8	8	4,5	10	5,7
Kottenborn	L16W	125	92	73,6	87	19	21,8	51	58,6	2	2,3	8	9,2			7	8,0
	L16L	125	92	73,6	90	18	20,0	49	54,4	3	3,3	4	4,4	11	12,2	5	5,6
	L11L	121	78	64,5	77	19	24,7	39	50,6	9	11,7	4	5,2			6	7,8
	B13Z	121	72	67,3	70	6	8,6	52	74,3	6	8,6	2	2,9	0	0,0	4	5,7
Leimbach	L16W	376	260	69,1	251	63	25,1	125	49,8	11	4,4	15	6,0			37	14,7
	L16L	376	260	69,1	256	85	33,2	122	47,7	5	2,0	14	5,5	14	5,5	16	6,3
	L11L	408	275	67,4	270	65	24,1	111	41,1	43	15,9	22	8,1			29	10,7
	B13Z	382	222	71,2	219	59	26,9	103	47,0	14	6,4	13	5,9	18	8,2	12	5,5
Meuspath	L16W	113	87	77,0	84	17	20,2	46	54,8	1	1,2	9	10,7			11	13,1
	L16L	113	87	77,0	86	18	20,9	46	53,5	1	1,2	7	8,1	6	7,0	8	9,3
	L11L	122	88	72,1	85	23	27,1	44	51,8	13	15,3	2	2,4			3	3,5
	B13Z	124	72	67,9	70	9	12,9	46	65,7	4	5,7	1	1,4	6	8,6	4	5,7
Müllenbach	L16W	384	306	79,7	293	69	23,5	154	52,6	7	2,4	35	11,9			28	9,6
	L16L	384	306	79,7	302	78	25,8	143	47,4	7	2,3	33	10,9	25	8,3	16	5,3
	L11L	390	268	68,7	261	59	22,6	148	56,7	28	10,7	9	3,4			17	6,5
	B13Z	384	238	75,1	233	43	18,5	132	56,7	3	1,3	27	11,6	7	3,0	21	9,0
Müsch	L16W	163	124	76,1	119	18	15,1	74	62,2	2	1,7	11	9,2			14	11,8
	L16L	163	124	76,1	120	16	13,3	77	64,2	2	1,7	9	7,5	4	3,3	12	10,0
	L11L	164	123	75,0	121	26	21,5	78	64,5	5	4,1	5	4,1			7	5,8
	B13Z	161	109	80,7	106	12	11,3	68	64,2	7	6,6	5	4,7	7	6,6	7	6,6
Nürburg	L16W	139	118	84,9	117	8	6,8	98	83,8	1	0,9	8	6,8			2	1,7
	L16L	139	118	84,9	118	8	6,8	93	78,8	0	0,0	7	5,9	6	5,1	4	3,4
	L11L	138	110	79,7	101	4	4,0	66	65,3	21	20,8	0	0,0			10	9,9
	B13Z	142	97	81,5	94	10	10,6	68	72,3	1	1,1	3	3,2	5	5,3	7	7,4
Ohlenhard	L16W	127	95	74,8	91	33	36,3	39	42,9	5	5,5	11	12,1			3	3,3
	L16L	127	95	74,8	93	28	30,1	36	38,7	7	7,5	6	6,5	8	8,6	8	8,6
	L11L	112	71	63,4	69	18	26,1	34	49,3	11	15,9	1	1,4			5	7,2
	B13Z	112	66	72,5	66	14	21,2	32	48,5	6	9,1	4	6,1	5	7,6	5	7,6
Pomster	L16W	137	93	67,9	88	10	11,4	49	55,7	2	2,3	13	14,8			14	15,9
	L16L	137	93	67,9	91	11	12,1	47	51,6	4	4,4	13	14,3	2	2,2	14	15,4
	L11L	134	79	59,0	76	13	17,1	38	50,0	12	15,8	4	5,3			9	11,8
	B13Z	138	81	70,4	79	7	8,9	49	62,0	3	3,8	9	11,4	5	6,3	6	7,6
Quiddelbach	L16W	205	150	73,2	145	35	24,1	86	59,3	4	2,8	15	10,3			5	3,4
	L16L	205	150	73,2	147	40	27,2	79	53,7	3	2,0	6	4,1	11	7,5	8	5,4
	L11L	220	151	68,6	148	35	23,6	76	51,4	28	18,9	4	2,7			5	3,4
	B13Z	217	137	77,8	133	23	17,3	83	62,4	8	6,0	1	0,8	7	5,3	11	8,3
Reifferscheid	L16W	420	312	74,3	308	57	18,5	181	58,8	15	4,9	29	9,4			26	8,4
	L16L	420	312	74,3	310	67	21,6	166	53,5	21	6,8	26	8,4	18	5,8	12	3,9
	L11L	447	285	63,8	279	46	16,5	155	55,6	47	16,8	15	5,4			16	5,7
	B13Z	438	264	73,1	260	50	19,2	159	61,2	11	4,2	16	6,2	9	3,5	15	5,8
Rodder	L16W	194	142	73,2	139	15	10,8	92	66,2	4	2,9	15	10,8			13	9,4
	L16L	194	142	73,2	140	15	10,7	90	64,3	5	3,6	13	9,3	13	9,3	4	2,9
	L11L	197	145	73,6	144	21	14,6	90	62,5	14	9,7	7	4,9			12	8,3
	B13Z	189	132	77,6	127	14	11,0	84	66,1	7	5,5	9	7,1	2	1,6	11	8,7
Schuld	L16W	570	361	63,3	341	66	19,4	188	55,1	19	5,6	34	10,0			34	10,0
	L16L	570	361	63,3	348	74	21,3	175	50,3	12	3,4	19	5,5	44	12,6	24	6,9
	L11L	589	334	56,7	325	68	20,9	180	55,4	38	11,7	12	3,7			27	8,3
	B13Z	578	293	63,0	286	55	19,2	170	59,4	12	4,2	17	5,9	12	4,2	20	7,0

T14 Landtagswahlergebnisse - Ergebnisse der Ortsgemeinden

(Landtagswahl einschließlich Briefwahl und Bundestagswahl ohne Briefwahl)

Gemeinde	Wahl	Wahlberechtigte		Wahlbeteiligung	Gültige Stimmen	Von den gültigen Stimmen entfielen auf											
		Wähler	Wähler			SPD		CDU		GRÜNE		FDP		AfD		Sonstige	
						Anzahl	%	Anzahl	%	Anz.	%	Anz.	%	Anz.	%	Anz.	%
Senscheid	L16W	73	48	65,8	48	9	18,8	26	54,2	1	2,1	8	16,7			4	8,3
	L16L	73	48	65,8	48	8	16,7	24	50,0	0	0,0	7	14,6	7	14,6	2	4,2
	L11L	80	39	48,8	39	8	20,5	21	53,8	7	17,9	1	2,6			2	5,1
	B13Z	75	45	62,5	45	3	6,7	25	55,6	1	2,2	6	13,3	1	2,2	9	20,0
Sierscheid	L16W	68	64	94,1	63	15	23,8	30	47,6	1	1,6	7	11,1			10	15,9
	L16L	68	64	94,1	62	19	30,6	25	40,3	1	1,6	9	14,5	1	1,6	7	11,3
	L11L	73	52	71,2	51	6	11,8	28	54,9	9	17,6	1	2,0			7	13,7
	B13Z	68	56	100,0	55	5	9,1	36	65,5	6	10,9	3	5,5	1	1,8	4	7,3
Trierscheid	L16W	53	49	92,5	49	9	18,4	33	67,3	1	2,0	4	8,2			2	4,1
	L16L	53	49	92,5	46	9	19,6	26	56,5	0	0,0	7	15,2	4	8,7	0	0,0
	L11L	53	46	86,8	46	6	13,0	38	82,6	0	0,0	1	2,2			1	2,2
	B13Z	49	46	95,8	45	2	4,4	42	93,3	0	0,0	1	2,2	0	0,0	0	0,0
Wershofen	L16W	715	509	71,2	488	118	24,2	247	50,6	16	3,3	59	12,1			48	9,8
	L16L	715	509	71,2	506	121	23,9	224	44,3	8	1,6	45	8,9	72	14,2	36	7,1
	L11L	737	478	64,9	467	106	22,7	223	47,8	54	11,6	34	7,3			50	10,7
	B13Z	728	438	73,5	430	89	20,7	240	55,8	20	4,7	25	5,8	23	5,3	33	7,7
Wiesemscheid	L16W	216	156	72,2	145	28	19,3	92	63,4	4	2,8	10	6,9			11	7,6
	L16L	216	156	72,2	152	26	17,1	90	59,2	6	3,9	8	5,3	9	5,9	13	8,6
	L11L	212	125	59,0	122	20	16,4	67	54,9	18	14,8	6	4,9			11	9,0
	B13Z	214	146	73,7	143	30	21,0	88	61,5	3	2,1	5	3,5	7	4,9	10	7,0
Wimbach	L16W	381	282	74,0	271	64	23,6	144	53,1	16	5,9	30	11,1			17	6,3
	L16L	381	282	74,0	277	72	26,0	141	50,9	15	5,4	25	9,0	15	5,4	9	3,2
	L11L	376	237	63,0	235	61	26,0	123	52,3	25	10,6	13	5,5			13	5,5
	B13Z	376	204	70,1	193	31	16,1	124	64,2	10	5,2	15	7,8	3	1,6	10	5,2
Winnerath	L16W	147	109	74,1	107	11	10,3	58	54,2	6	5,6	19	17,8			13	12,1
	L16L	147	109	74,1	109	14	12,8	57	52,3	3	2,8	15	13,8	10	9,2	10	9,2
	L11L	156	100	64,1	98	15	15,3	47	48,0	16	16,3	3	3,1			17	17,3
	B13Z	145	82	71,9	82	12	14,6	50	61,0	3	3,7	8	9,8	1	1,2	8	9,8
Wirft	L16W	128	95	74,2	93	21	22,6	48	51,6	0	0,0	7	7,5			17	18,3
	L16L	128	95	74,2	94	22	23,4	45	47,9	3	3,2	5	5,3	9	9,6	10	10,6
	L11L	131	88	67,2	87	13	14,9	48	55,2	8	9,2	7	8,0			11	12,6
	B13Z	128	84	77,1	83	11	13,3	44	53,0	2	2,4	7	8,4	0	0,0	19	22,9
VG Altenahr																	
Ahrbrück	L16W	921	598	64,9	572	150	26,2	282	49,3	47	8,2	34	5,9			59	10,3
	L16L	921	598	64,9	591	174	29,4	258	43,7	16	2,7	33	5,6	59	10,0	51	8,6
	L11L	978	581	59,4	557	157	28,2	242	43,4	93	16,7	23	4,1			42	7,5
	B13Z	936	493	67,8	477	102	21,4	253	53,0	26	5,5	21	4,4	30	6,3	45	9,4
Altenahr	L16W	1 378	940	68,2	921	185	20,1	528	57,3	76	8,3	65	7,1			67	7,3
	L16L	1 378	940	68,2	931	227	24,4	459	49,3	56	6,0	46	4,9	76	8,2	67	7,2
	L11L	1 384	913	66,0	892	196	22,0	485	54,4	121	13,6	37	4,1			53	5,9
	B13Z	1 411	774	69,5	768	122	15,9	447	58,2	53	6,9	34	4,4	38	4,9	74	9,6
Berg	L16W	1 048	701	66,9	671	158	23,5	362	53,9	60	8,9	51	7,6			40	6,0
	L16L	1 048	701	66,9	688	167	24,3	341	49,6	49	7,1	42	6,1	62	9,0	27	3,9
	L11L	1 066	649	60,9	629	125	19,9	348	55,3	104	16,5	22	3,5			30	4,8
	B13Z	1 072	670	75,2	662	119	18,0	380	57,4	41	6,2	38	5,7	16	2,4	68	10,3
Dernau	L16W	1 502	1 161	77,3	1 129	248	22,0	667	59,1	85	7,5	81	7,2			48	4,3
	L16L	1 502	1 161	77,3	1 143	301	26,3	569	49,8	35	3,1	76	6,6	107	9,4	55	4,8
	L11L	1 497	1 064	71,1	1 032	218	21,1	601	58,2	126	12,2	46	4,5			41	4,0
	B13Z	1 497	651	70,9	650	126	19,4	369	56,8	44	6,8	48	7,4	29	4,5	34	5,2
Heckenbach	L16W	212	162	76,4	152	22	14,5	78	51,3	18	11,8	19	12,5			15	9,9
	L16L	212	162	76,4	161	19	11,8	77	47,8	13	8,1	15	9,3	29	18,0	8	5,0
	L11L	198	128	64,6	128	26	20,3	60	46,9	23	18,0	6	4,7			13	10,2
	B13Z	207	132	77,2	131	23	17,6	74	56,5	10	7,6	7	5,3	3	2,3	14	10,7
Hönningen	L16W	859	659	76,7	644	115	17,9	415	64,4	33	5,1	31	4,8			50	7,8
	L16L	859	659	76,7	651	143	22,0	367	56,4	32	4,9	37	5,7	30	4,6	42	6,5
	L11L	858	579	67,5	568	117	20,6	310	54,6	72	12,7	22	3,9			47	8,3
	B13Z	849	478	74,0	475	75	15,8	293	61,7	19	4,0	30	6,3	16	3,4	42	8,8
Kalborn	L16W	524	391	74,6	383	95	24,8	202	52,7	43	11,2	28	7,3			15	3,9
	L16L	524	391	74,6	389	107	27,5	167	42,9	32	8,2	37	9,5	37	9,5	9	2,3
	L11L	506	356	70,4	352	90	25,6	157	44,6	59	16,8	25	7,1			21	6,0
	B13Z	519	329	81,4	327	78	23,9	159	48,6	28	8,6	31	9,5	9	2,8	22	6,7

T14 Landtagswahlergebnisse - Ergebnisse der Ortsgemeinden

(Landtagswahl einschließlich Briefwahl und Bundestagswahl ohne Briefwahl)

Gemeinde	Wahl	Wahlberechtigte	Wähler	Wahlbeteiligung	Gültige Stimmen	Von den gültigen Stimmen entfielen auf											
						SPD		CDU		GRÜNE		FDP		AfD		Sonstige	
						Anzahl	%	Anzahl	%	Anz.	%	Anz.	%	Anz.	%	Anz.	%
Kesseling	L16W	493	370	75,1	355	90	25,4	186	52,4	26	7,3	28	7,9			25	7,0
	L16L	493	370	75,1	366	100	27,3	166	45,4	21	5,7	16	4,4	44	12,0	19	5,2
	L11L	488	326	66,8	316	79	25,0	174	55,1	41	13,0	12	3,8			10	3,2
	B13Z	490	292	72,5	284	56	19,7	158	55,6	14	4,9	13	4,6	20	7,0	23	8,1
Kirchsahr	L16W	302	196	64,9	185	35	18,9	98	53,0	14	7,6	20	10,8			18	9,7
	L16L	302	196	64,9	195	35	17,9	86	44,1	12	6,2	12	6,2	32	16,4	18	9,2
	L11L	310	183	59,0	177	38	21,5	101	57,1	18	10,2	7	4,0			13	7,3
	B13Z	299	173	69,8	173	23	13,3	105	60,7	9	5,2	12	6,9	5	2,9	19	11,0
Lind	L16W	430	308	71,6	298	49	16,4	160	53,7	25	8,4	33	11,1			31	10,4
	L16L	430	308	71,6	304	57	18,8	134	44,1	23	7,6	22	7,2	47	15,5	21	6,9
	L11L	456	301	66,0	297	52	17,5	158	53,2	54	18,2	9	3,0			24	8,1
	B13Z	443	253	74,9	249	40	16,1	133	53,4	14	5,6	23	9,2	18	7,2	21	8,4
Mayschoß	L16W	730	540	74,0	527	117	22,2	276	52,4	47	8,9	47	8,9			40	7,6
	L16L	730	540	74,0	530	158	29,8	222	41,9	35	6,6	37	7,0	39	7,4	39	7,4
	L11L	736	486	66,0	475	130	27,4	229	48,2	73	15,4	16	3,4			27	5,7
	B13Z	732	418	73,9	414	110	26,6	213	51,4	21	5,1	26	6,3	11	2,7	33	8,0
Rech	L16W	431	317	73,5	307	61	19,9	171	55,7	31	10,1	32	10,4			12	3,9
	L16L	431	317	73,5	310	78	25,2	145	46,8	22	7,1	26	8,4	28	9,0	11	3,5
	L11L	449	312	69,5	307	77	25,1	160	52,1	36	11,7	14	4,6			20	6,5
	B13Z	431	229	75,6	224	49	21,9	118	52,7	12	5,4	15	6,7	10	4,5	20	8,9
VG Bad Breisig																	
Bad Breisig, St.	L16W	7 004	4 326	61,8	4 270	1 262	29,6	1 704	39,9	306	7,2	335	7,8	548	12,8	115	2,7
	L16L	7 004	4 326	61,8	4 283	1 318	30,8	1 594	37,2	238	5,6	273	6,4	603	14,1	257	6,0
	L11L	6 831	3 740	54,8	3 671	1 062	28,9	1 592	43,4	585	15,9	154	4,2			278	7,6
	B13Z	6 927	3 012	58,3	2 964	748	25,2	1 344	45,3	200	6,7	174	5,9	170	5,7	328	11,1
Brohl-Lützing	L16W	1 875	1 301	69,4	1 281	453	35,4	494	38,6	77	6,0	74	5,8	151	11,8	32	2,5
	L16L	1 875	1 301	69,4	1 283	478	37,3	438	34,1	57	4,4	70	5,5	145	11,3	95	7,4
	L11L	1 976	1 211	61,3	1 192	432	36,2	448	37,6	165	13,8	47	3,9			100	8,4
	B13Z	1 932	1 019	68,3	1 005	280	27,9	470	46,8	50	5,0	41	4,1	52	5,2	112	11,1
Gönnersdorf	L16W	494	365	73,9	359	106	29,5	140	39,0	21	5,8	27	7,5	56	15,6	9	2,5
	L16L	494	365	73,9	364	91	25,0	140	38,5	10	2,7	28	7,7	60	16,5	35	9,6
	L11L	511	313	61,3	307	86	28,0	116	37,8	51	16,6	16	5,2			38	12,4
	B13Z	516	304	71,0	300	52	17,3	164	54,7	8	2,7	12	4,0	22	7,3	42	14,0
Waldorf	L16W	690	522	75,7	504	147	29,2	233	46,2	70	13,9	22	4,4	21	4,2	11	2,2
	L16L	690	522	75,7	514	171	33,3	215	41,8	40	7,8	28	5,4	26	5,1	34	6,6
	L11L	711	503	70,7	487	121	24,8	208	42,7	101	20,7	19	3,9			38	7,8
	B13Z	710	419	76,6	411	87	21,2	210	51,1	33	8,0	13	3,2	26	6,3	42	10,2
VG Brohltal																	
Brenk	L16W	139	116	83,5	113	36	31,9	45	39,8	10	8,8	6	5,3	11	9,7	5	4,4
	L16L	139	116	83,5	115	37	32,2	43	37,4	4	3,5	5	4,3	11	9,6	15	13,0
	L11L	143	98	68,5	92	22	23,9	39	42,4	13	14,1	1	1,1			17	18,5
	B13Z	138	88	78,6	84	18	21,4	47	56,0	2	2,4	1	1,2	4	4,8	12	14,3
Burgbrohl	L16W	2 436	1 656	68,0	1 624	689	42,4	545	33,6	103	6,3	84	5,2	146	9,0	57	3,5
	L16L	2 436	1 656	68,0	1 637	652	39,8	559	34,1	80	4,9	82	5,0	156	9,5	108	6,6
	L11L	2 466	1 464	59,4	1 435	537	37,4	540	37,6	196	13,7	53	3,7			109	7,6
	B13Z	2 490	1 271	66,5	1 243	395	31,8	524	42,2	69	5,6	55	4,4	63	5,1	137	11,0
Dedenbach	L16W	371	289	77,9	280	62	22,1	122	43,6	35	12,5	25	8,9	30	10,7	6	2,1
	L16L	371	289	77,9	286	79	27,6	122	42,7	17	5,9	20	7,0	28	9,8	20	7,0
	L11L	361	250	69,3	248	59	23,8	112	45,2	53	21,4	10	4,0			14	5,6
	B13Z	376	204	72,6	203	36	17,7	114	56,2	16	7,9	7	3,4	10	4,9	20	9,9
Galenberg	L16W	170	113	66,5	111	54	48,6	39	35,1	5	4,5	4	3,6	8	7,2	1	0,9
	L16L	170	113	66,5	111	46	41,4	42	37,8	3	2,7	6	5,4	9	8,1	5	4,5
	L11L	164	100	61,0	99	29	29,3	38	38,4	21	21,2	2	2,0			9	9,1
	B13Z	167	113	77,4	106	25	23,6	59	55,7	2	1,9	6	5,7	6	5,7	8	7,5
Glees	L16W	466	356	76,4	351	125	35,6	142	40,5	22	6,3	17	4,8	33	9,4	12	3,4
	L16L	466	356	76,4	355	95	26,8	155	43,7	18	5,1	23	6,5	37	10,4	27	7,6
	L11L	470	308	65,5	304	78	25,7	159	52,3	39	12,8	11	3,6			17	5,6
	B13Z	468	293	76,3	286	63	22,0	149	52,1	19	6,6	22	7,7	14	4,9	19	6,6

T14 Landtagswahlergebnisse - Ergebnisse der Ortsgemeinden

(Landtagswahl einschließlich Briefwahl und Bundestagswahl ohne Briefwahl)

Gemeinde	Wahl	Wahlberechtigte	Wähler	Wahlbeteiligung	Gültige Stimmen	Von den gültigen Stimmen entfielen auf											
						SPD		CDU		GRÜNE		FDP		AfD		Sonstige	
						Anzahl	%	Anzahl	%	Anz.	%	Anz.	%	Anz.	%	Anz.	%
Hohenleimbach	L16W	289	196	67,8	194	52	26,8	108	55,7	9	4,6	12	6,2	10	5,2	3	1,5
	L16L	289	196	67,8	195	48	24,6	107	54,9	5	2,6	15	7,7	11	5,6	9	4,6
	L11L	296	165	55,7	162	37	22,8	95	58,6	14	8,6	7	4,3			9	5,6
	B13Z	292	148	60,9	147	24	16,3	96	65,3	9	6,1	4	2,7	5	3,4	9	6,1
Kempenich	L16W	1 451	1 065	73,4	1 050	321	30,6	484	46,1	61	5,8	67	6,4	94	9,0	23	2,2
	L16L	1 451	1 065	73,4	1 056	292	27,7	463	43,8	58	5,5	59	5,6	106	10,0	78	7,4
	L11L	1 489	925	62,1	909	221	24,3	476	52,4	106	11,7	43	4,7			63	6,9
	B13Z	1 458	802	69,1	792	172	21,7	403	50,9	38	4,8	54	6,8	36	4,5	89	11,2
Königsfeld	L16W	548	395	72,1	389	105	27,0	161	41,4	40	10,3	28	7,2	41	10,5	14	3,6
	L16L	548	395	72,1	391	110	28,1	164	41,9	24	6,1	23	5,9	38	9,7	32	8,2
	L11L	534	365	68,4	364	96	26,4	151	41,5	71	19,5	21	5,8			25	6,9
	B13Z	531	324	76,4	321	75	23,4	161	50,2	24	7,5	13	4,0	26	8,1	22	6,9
Niederdürenbach	L16W	793	543	68,5	535	244	45,6	178	33,3	23	4,3	26	4,9	45	8,4	19	3,6
	L16L	793	543	68,5	538	208	38,7	187	34,8	28	5,2	20	3,7	50	9,3	45	8,4
	L11L	788	437	55,5	427	153	35,8	150	35,1	67	15,7	22	5,2			35	8,2
	B13Z	797	473	69,5	468	106	22,6	252	53,8	16	3,4	24	5,1	27	5,8	43	9,2
Niederzissen	L16W	2 186	1 539	70,4	1 516	514	33,9	648	42,7	121	8,0	84	5,5	110	7,3	39	2,6
	L16L	2 186	1 539	70,4	1 523	487	32,0	655	43,0	68	4,5	86	5,6	114	7,5	113	7,4
	L11L	2 146	1 356	63,2	1 333	383	28,7	588	44,1	189	14,2	68	5,1			105	7,9
	B13Z	2 155	1 142	71,1	1 127	249	22,1	571	50,7	72	6,4	73	6,5	65	5,8	97	8,6
Oberdürenbach	L16W	519	391	75,3	387	138	35,7	152	39,3	23	5,9	29	7,5	27	7,0	18	4,7
	L16L	519	391	75,3	387	121	31,3	154	39,8	14	3,6	22	5,7	34	8,8	42	10,9
	L11L	508	323	63,6	317	101	31,9	127	40,1	45	14,2	12	3,8			32	10,1
	B13Z	509	293	71,8	291	86	29,6	131	45,0	11	3,8	13	4,5	15	5,2	35	12,0
Oberzissen	L16W	888	614	69,1	607	225	37,1	231	38,1	34	5,6	37	6,1	52	8,6	28	4,6
	L16L	888	614	69,1	611	189	30,9	248	40,6	23	3,8	34	5,6	59	9,7	58	9,5
	L11L	896	549	61,3	541	164	30,3	236	43,6	67	12,4	24	4,4			50	9,2
	B13Z	898	470	66,4	464	119	25,6	224	48,3	18	3,9	21	4,5	26	5,6	56	12,1
Schalkenbach	L16W	670	482	71,9	476	131	27,5	182	38,2	53	11,1	30	6,3	58	12,2	22	4,6
	L16L	670	482	71,9	478	129	27,0	183	38,3	37	7,7	24	5,0	60	12,6	45	9,4
	L11L	678	416	61,4	410	121	29,5	164	40,0	69	16,8	20	4,9			36	8,8
	B13Z	667	360	70,2	354	86	24,3	172	48,6	16	4,5	9	2,5	13	3,7	58	16,4
Spessart	L16W	619	447	72,2	433	152	35,1	169	39,0	24	5,5	36	8,3	40	9,2	12	2,8
	L16L	619	447	72,2	436	116	26,6	185	42,4	15	3,4	29	6,7	44	10,1	47	10,8
	L11L	620	401	64,7	393	112	28,5	185	47,1	39	9,9	17	4,3			40	10,2
	B13Z	609	374	73,0	369	91	24,7	190	51,5	5	1,4	15	4,1	15	4,1	53	14,4
Wassenach	L16W	974	709	72,8	704	314	44,6	247	35,1	47	6,7	24	3,4	53	7,5	19	2,7
	L16L	974	709	72,8	703	237	33,7	256	36,4	43	6,1	31	4,4	69	9,8	67	9,5
	L11L	917	573	62,5	569	161	28,3	246	43,2	95	16,7	26	4,6			41	7,2
	B13Z	946	536	71,3	529	119	22,5	258	48,8	37	7,0	19	3,6	29	5,5	67	12,7
Wehr	L16W	942	727	77,2	717	217	30,3	358	49,9	45	6,3	40	5,6	46	6,4	11	1,5
	L16L	942	727	77,2	723	230	31,8	345	47,7	28	3,9	39	5,4	48	6,6	33	4,6
	L11L	948	670	70,7	656	165	25,2	351	53,5	77	11,7	31	4,7			32	4,9
	B13Z	966	598	76,0	592	134	22,6	331	55,9	27	4,6	30	5,1	36	6,1	34	5,7
Weibern	L16W	1 232	840	68,2	827	272	32,9	368	44,5	55	6,7	39	4,7	69	8,3	24	2,9
	L16L	1 232	840	68,2	829	264	31,8	338	40,8	48	5,8	40	4,8	69	8,3	70	8,4
	L11L	1 247	748	60,0	729	206	28,3	322	44,2	114	15,6	28	3,8			59	8,1
	B13Z	1 236	655	66,4	645	144	22,3	311	48,2	44	6,8	34	5,3	34	5,3	78	12,1
LK Altenkirchen (Ww.)																	
VG Altenkirchen (Ww.)																	
Almersbach	L16W	309	208	67,3	201	89	44,3	51	25,4	11	5,5	29	14,4			21	10,4
	L16L	309	208	67,3	207	88	42,5	40	19,3	10	4,8	21	10,1	37	17,9	11	5,3
	L11L	315	202	64,1	201	98	48,8	53	26,4	29	14,4	7	3,5			14	7,0
	B13Z	317	168	66,7	166	68	41,0	57	34,3	7	4,2	2	1,2	13	7,8	19	11,4
Altenkirchen (Ww.), St.	L16W	4 553	2 535	55,7	2 434	724	29,7	847	34,8	150	6,2	309	12,7			404	16,6
	L16L	4 553	2 535	55,7	2 487	819	32,9	768	30,9	96	3,9	196	7,9	373	15,0	235	9,4
	L11L	4 722	2 165	45,8	2 122	661	31,1	825	38,9	352	16,6	117	5,5			167	7,9
	B13Z	4 623	1 986	51,8	1 941	539	27,8	868	44,7	111	5,7	90	4,6	107	5,5	226	11,6

T14 Landtagswahlergebnisse - Ergebnisse der Ortsgemeinden

(Landtagswahl einschließlich Briefwahl und Bundestagswahl ohne Briefwahl)

Gemeinde	Wahl	Wahlberechtigte	Wähler	Wahlbeteiligung	Gültige Stimmen	Von den gültigen Stimmen entfielen auf											
						SPD		CDU		GRÜNE		FDP		AfD		Sonstige	
						Anzahl	%	Anzahl	%	Anz.	%	Anz.	%	Anz.	%	Anz.	%
Bachenberg	L16W	94	64	68,1	63	31	49,2	10	15,9	3	4,8	12	19,0			7	11,1
	L16L	94	64	68,1	64	36	56,3	7	10,9	3	4,7	5	7,8	5	7,8	8	12,5
	L11L	92	67	72,8	64	27	42,2	14	21,9	18	28,1	0	0,0			5	7,8
	B13Z	95	52	66,7	49	25	51,0	13	26,5	3	6,1	2	4,1	1	2,0	5	10,2
Berod bei Hachenburg	L16W	436	299	68,6	285	127	44,6	83	29,1	19	6,7	25	8,8			31	10,9
	L16L	436	299	68,6	294	130	44,2	65	22,1	14	4,8	29	9,9	36	12,2	20	6,8
	L11L	471	285	60,5	282	138	48,9	64	22,7	42	14,9	13	4,6			25	8,9
	B13Z	464	235	63,3	231	93	40,3	64	27,7	20	8,7	13	5,6	10	4,3	31	13,4
Birnbach	L16W	465	341	73,3	334	122	36,5	126	37,7	29	8,7	33	9,9			24	7,2
	L16L	465	341	73,3	338	138	40,8	102	30,2	22	6,5	28	8,3	29	8,6	19	5,6
	L11L	428	273	63,8	270	98	36,3	76	28,1	63	23,3	16	5,9			17	6,3
	B13Z	475	273	69,6	272	100	36,8	105	38,6	26	9,6	14	5,1	4	1,5	23	8,5
Busenhausen	L16W	271	172	63,5	165	64	38,8	48	29,1	11	6,7	24	14,5			18	10,9
	L16L	271	172	63,5	170	66	38,8	38	22,4	9	5,3	22	12,9	25	14,7	10	5,9
	L11L	271	172	63,5	169	68	40,2	39	23,1	21	12,4	20	11,8			21	12,4
	B13Z	278	170	69,1	167	60	35,9	60	35,9	8	4,8	13	7,8	9	5,4	17	10,2
Eichelhardt	L16W	383	276	72,1	272	145	53,3	63	23,2	28	10,3	14	5,1			22	8,1
	L16L	383	276	72,1	274	156	56,9	53	19,3	12	4,4	18	6,6	20	7,3	15	5,5
	L11L	366	235	64,2	232	115	49,6	48	20,7	44	19,0	12	5,2			13	5,6
	B13Z	368	227	73,0	224	97	43,3	67	29,9	19	8,5	12	5,4	13	5,8	16	7,1
Ersfeld	L16W	63	46	73,0	43	10	23,3	18	41,9	9	20,9	3	7,0			3	7,0
	L16L	63	46	73,0	45	15	33,3	12	26,7	7	15,6	3	6,7	5	11,1	3	6,7
	L11L	65	46	70,8	43	15	34,9	8	18,6	13	30,2	4	9,3			3	7,0
	B13Z	57	36	72,0	36	8	22,2	14	38,9	8	22,2	2	5,6	1	2,8	3	8,3
Fiersbach	L16W	212	147	69,3	143	52	36,4	54	37,8	9	6,3	12	8,4			16	11,2
	L16L	212	147	69,3	146	58	39,7	44	30,1	9	6,2	10	6,8	22	15,1	3	2,1
	L11L	213	139	65,3	138	53	38,4	55	39,9	18	13,0	4	2,9			8	5,8
	B13Z	209	127	73,0	127	46	36,2	57	44,9	4	3,1	5	3,9	7	5,5	8	6,3
Fluterschen	L16W	534	354	66,3	340	130	38,2	115	33,8	24	7,1	38	11,2			33	9,7
	L16L	534	354	66,3	347	152	43,8	109	31,4	12	3,5	22	6,3	34	9,8	18	5,2
	L11L	551	312	56,6	309	150	48,5	87	28,2	39	12,6	9	2,9			24	7,8
	B13Z	541	280	65,7	273	104	38,1	106	38,8	17	6,2	10	3,7	10	3,7	26	9,5
Forstmehren	L16W	125	89	71,2	89	25	28,1	34	38,2	9	10,1	10	11,2			11	12,4
	L16L	125	89	71,2	88	28	31,8	23	26,1	8	9,1	11	12,5	11	12,5	7	8,0
	L11L	127	85	66,9	83	20	24,1	34	41,0	21	25,3	3	3,6			5	6,0
	B13Z	127	77	72,0	76	22	28,9	30	39,5	6	7,9	6	7,9	2	2,6	10	13,2
Gieleroth	L16W	514	396	77,0	389	170	43,7	103	26,5	26	6,7	40	10,3			50	12,9
	L16L	514	396	77,0	393	185	47,1	79	20,1	21	5,3	20	5,1	49	12,5	39	9,9
	L11L	520	342	65,8	342	152	44,4	80	23,4	77	22,5	14	4,1			19	5,6
	B13Z	514	305	71,8	303	107	35,3	109	36,0	35	11,6	11	3,6	9	3,0	32	10,6
Hasselbach	L16W	220	142	64,5	135	42	31,1	51	37,8	20	14,8	11	8,1			11	8,1
	L16L	220	142	64,5	140	47	33,6	47	33,6	7	5,0	8	5,7	25	17,9	6	4,3
	L11L	248	147	59,3	143	59	41,3	43	30,1	23	16,1	6	4,2			12	8,4
	B13Z	239	135	63,7	134	23	17,2	66	49,3	7	5,2	6	4,5	14	10,4	18	13,4
Helmenzen	L16W	665	455	68,4	444	137	30,9	178	40,1	25	5,6	63	14,2			41	9,2
	L16L	665	455	68,4	451	153	33,9	155	34,4	24	5,3	34	7,5	55	12,2	30	6,7
	L11L	660	409	62,0	409	141	34,5	147	35,9	68	16,6	20	4,9			33	8,1
	B13Z	665	400	71,3	396	97	24,5	195	49,2	29	7,3	15	3,8	13	3,3	47	11,9
Helmeroth	L16W	157	117	74,5	110	45	40,9	32	29,1	11	10,0	9	8,2			13	11,8
	L16L	157	117	74,5	116	49	42,2	26	22,4	6	5,2	12	10,3	16	13,8	7	6,0
	L11L	166	112	67,5	111	46	41,4	33	29,7	15	13,5	8	7,2			9	8,1
	B13Z	162	101	74,8	101	36	35,6	32	31,7	4	4,0	8	7,9	4	4,0	17	16,8
Hemmelzen	L16W	171	121	70,8	114	49	43,0	30	26,3	10	8,8	13	11,4			12	10,5
	L16L	171	121	70,8	121	49	40,5	29	24,0	8	6,6	7	5,8	18	14,9	10	8,3
	L11L	170	109	64,1	107	39	36,4	31	29,0	26	24,3	5	4,7			6	5,6
	B13Z	168	89	65,4	86	27	31,4	39	45,3	5	5,8	4	4,7	0	0,0	11	12,8
Heupelzen	L16W	205	156	76,1	152	52	34,2	60	39,5	5	3,3	12	7,9			23	15,1
	L16L	205	156	76,1	156	55	35,3	55	35,3	1	0,6	11	7,1	26	16,7	8	5,1
	L11L	196	131	66,8	129	48	37,2	54	41,9	12	9,3	2	1,6			13	10,1
	B13Z	200	131	78,9	130	40	30,8	53	40,8	9	6,9	1	0,8	9	6,9	18	13,8

T14 Landtagswahlergebnisse - Ergebnisse der Ortsgemeinden

(Landtagswahl einschließlich Briefwahl und Bundestagswahl ohne Briefwahl)

Gemeinde	Wahl	Wahlberechtigte	Wähler	Wahlbeteiligung	Gültige Stimmen	Von den gültigen Stimmen entfielen auf											
						SPD		CDU		GRÜNE		FDP		AfD		Sonstige	
						Anzahl	%	Anzahl	%	Anz.	%	Anz.	%	Anz.	%	Anz.	%
Hilgenroth	L16W	232	183	78,9	175	69	39,4	53	30,3	3	1,7	19	10,9			31	17,7
	L16L	232	183	78,9	180	70	38,9	45	25,0	5	2,8	7	3,9	28	15,6	25	13,9
	L11L	239	155	64,9	148	71	48,0	27	18,2	15	10,1	5	3,4			30	20,3
	B13Z	232	148	72,5	145	54	37,2	53	36,6	8	5,5	5	3,4	8	5,5	17	11,7
Hirz-Maulsbach	L16W	243	170	70,0	169	55	32,5	74	43,8	12	7,1	10	5,9			18	10,7
	L16L	243	170	70,0	170	56	32,9	65	38,2	11	6,5	10	5,9	20	11,8	8	4,7
	L11L	239	165	69,0	162	54	33,3	70	43,2	15	9,3	13	8,0			10	6,2
	B13Z	253	173	74,6	170	56	32,9	69	40,6	10	5,9	15	8,8	12	7,1	8	4,7
Idelberg	L16W	49	32	65,3	32	18	56,3	9	28,1	2	6,3	1	3,1			2	6,3
	L16L	49	32	65,3	32	17	53,1	9	28,1	2	6,3	0	0,0	0	0,0	4	12,5
	L11L	45	26	57,8	26	11	42,3	9	34,6	5	19,2	0	0,0			1	3,8
	B13Z	43	35	83,3	34	16	47,1	11	32,4	3	8,8	1	2,9	0	0,0	3	8,8
Ingelbach	L16W	427	311	72,8	303	160	52,8	70	23,1	25	8,3	24	7,9			24	7,9
	L16L	427	311	72,8	307	176	57,3	44	14,3	28	9,1	14	4,6	30	9,8	15	4,9
	L11L	429	263	61,3	259	133	51,4	40	15,4	67	25,9	7	2,7			12	4,6
	B13Z	424	274	73,3	270	106	39,3	79	29,3	38	14,1	9	3,3	10	3,7	28	10,4
Isert	L16W	109	84	77,1	81	31	38,3	25	30,9	8	9,9	5	6,2			12	14,8
	L16L	109	84	77,1	84	31	36,9	21	25,0	3	3,6	5	6,0	20	23,8	4	4,8
	L11L	107	80	74,8	78	26	33,3	18	23,1	22	28,2	4	5,1			8	10,3
	B13Z	112	68	76,4	66	21	31,8	16	24,2	7	10,6	3	4,5	6	9,1	13	19,7
Kettenhausen	L16W	201	154	76,6	151	41	27,2	55	36,4	11	7,3	25	16,6			19	12,6
	L16L	201	154	76,6	153	52	34,0	43	28,1	9	5,9	19	12,4	23	15,0	7	4,6
	L11L	184	121	65,8	121	42	34,7	38	31,4	24	19,8	7	5,8			10	8,3
	B13Z	191	123	75,0	123	38	30,9	54	43,9	8	6,5	9	7,3	6	4,9	8	6,5
Kircheib	L16W	426	267	62,7	263	87	33,1	93	35,4	9	3,4	30	11,4			44	16,7
	L16L	426	267	62,7	264	85	32,2	79	29,9	11	4,2	23	8,7	39	14,8	27	10,2
	L11L	451	239	53,0	231	105	45,5	73	31,6	33	14,3	5	2,2			15	6,5
	B13Z	435	248	64,9	243	71	29,2	102	42,0	13	5,3	9	3,7	24	9,9	24	9,9
Kraam	L16W	138	106	76,8	105	30	28,6	42	40,0	7	6,7	14	13,3			12	11,4
	L16L	138	106	76,8	105	32	30,5	26	24,8	12	11,4	15	14,3	10	9,5	10	9,5
	L11L	144	100	69,4	100	32	32,0	27	27,0	18	18,0	18	18,0			5	5,0
	B13Z	139	89	81,7	87	29	33,3	31	35,6	4	4,6	8	9,2	5	5,7	10	11,5
Mammelzen	L16W	804	469	58,3	451	181	40,1	142	31,5	14	3,1	45	10,0			69	15,3
	L16L	804	469	58,3	464	195	42,0	116	25,0	16	3,4	15	3,2	86	18,5	36	7,8
	L11L	792	375	47,3	361	165	45,7	101	28,0	54	15,0	9	2,5			32	8,9
	B13Z	807	360	54,4	348	101	29,0	188	54,0	16	4,6	11	3,2	6	1,7	26	7,5
Mehren	L16W	380	220	57,9	212	66	31,1	78	36,8	23	10,8	20	9,4			25	11,8
	L16L	380	220	57,9	218	74	33,9	61	28,0	19	8,7	16	7,3	34	15,6	14	6,4
	L11L	380	210	55,3	209	80	38,3	48	23,0	42	20,1	12	5,7			27	12,9
	B13Z	376	182	60,7	179	55	30,7	57	31,8	16	8,9	12	6,7	10	5,6	29	16,2
Michelbach (Ww.)	L16W	391	271	69,3	265	92	34,7	97	36,6	19	7,2	35	13,2			22	8,3
	L16L	391	271	69,3	267	99	37,1	95	35,6	20	7,5	14	5,2	27	10,1	12	4,5
	L11L	389	246	63,2	240	70	29,2	107	44,6	41	17,1	10	4,2			12	5,0
	B13Z	381	217	65,6	211	71	33,6	101	47,9	14	6,6	3	1,4	10	4,7	12	5,7
Neitersen	L16W	567	384	67,7	378	158	41,8	114	30,2	31	8,2	33	8,7			42	11,1
	L16L	567	384	67,7	383	158	41,3	103	26,9	25	6,5	29	7,6	50	13,1	18	4,7
	L11L	598	338	56,5	335	137	40,9	94	28,1	58	17,3	21	6,3			25	7,5
	B13Z	584	310	65,1	305	131	43,0	99	32,5	13	4,3	22	7,2	16	5,2	24	7,9
Obererbach (Ww.)	L16W	446	298	66,8	291	123	42,3	92	31,6	21	7,2	22	7,6			33	11,3
	L16L	446	298	66,8	297	133	44,8	82	27,6	9	3,0	13	4,4	36	12,1	24	8,1
	L11L	463	276	59,6	273	118	43,2	75	27,5	61	22,3	7	2,6			12	4,4
	B13Z	434	231	65,6	227	91	40,1	89	39,2	19	8,4	7	3,1	7	3,1	14	6,2
Oberirsen	L16W	509	361	70,9	344	149	43,3	96	27,9	32	9,3	17	4,9			50	14,5
	L16L	509	361	70,9	353	143	40,5	89	25,2	27	7,6	12	3,4	45	12,7	37	10,5
	L11L	514	318	61,9	314	118	37,6	95	30,3	60	19,1	7	2,2			34	10,8
	B13Z	500	278	66,8	277	76	27,4	118	42,6	19	6,9	11	4,0	11	4,0	42	15,2
Oberwambach	L16W	326	220	67,5	208	105	50,5	45	21,6	9	4,3	13	6,3			36	17,3
	L16L	326	220	67,5	219	107	48,9	35	16,0	11	5,0	8	3,7	30	13,7	28	12,8
	L11L	330	212	64,2	211	94	44,5	35	16,6	50	23,7	7	3,3			25	11,8
	B13Z	323	157	61,6	155	68	43,9	41	26,5	11	7,1	7	4,5	12	7,7	16	10,3

T14 Landtagswahlergebnisse - Ergebnisse der Ortsgemeinden

(Landtagswahl einschließlich Briefwahl und Bundestagswahl ohne Briefwahl)

Gemeinde	Wahl	Wahlberechtigte	Wähler	Wahlbeteiligung	Gültige Stimmen	Von den gültigen Stimmen entfielen auf											
						SPD		CDU		GRÜNE		FDP		AfD		Sonstige	
						Anzahl	%	Anzahl	%	Anz.	%	Anz.	%	Anz.	%	Anz.	%
Ölsen	L16W	70	50	71,4	47	21	44,7	18	38,3	3	6,4	3	6,4			2	4,3
	L16L	70	50	71,4	49	23	46,9	16	32,7	2	4,1	3	6,1	5	10,2	0	0,0
	L11L	71	52	73,2	50	20	40,0	13	26,0	11	22,0	2	4,0			4	8,0
	B13Z	77	46	66,7	45	17	37,8	15	33,3	3	6,7	3	6,7	2	4,4	5	11,1
Racksen	L16W	104	84	80,8	79	38	48,1	20	25,3	5	6,3	8	10,1			8	10,1
	L16L	104	84	80,8	84	45	53,6	17	20,2	1	1,2	9	10,7	5	6,0	7	8,3
	L11L	115	83	72,2	79	37	46,8	14	17,7	15	19,0	2	2,5			11	13,9
	B13Z	111	83	89,2	83	32	38,6	30	36,1	7	8,4	3	3,6	3	3,6	8	9,6
Rettersen	L16W	283	189	66,8	179	82	45,8	45	25,1	13	7,3	18	10,1			21	11,7
	L16L	283	189	66,8	187	71	38,0	40	21,4	15	8,0	19	10,2	29	15,5	13	7,0
	L11L	274	155	56,6	154	73	47,4	26	16,9	38	24,7	11	7,1			6	3,9
	B13Z	284	157	62,1	155	57	36,8	51	32,9	10	6,5	15	9,7	8	5,2	14	9,0
Schöneberg	L16W	292	189	64,7	184	81	44,0	45	24,5	18	9,8	15	8,2			25	13,6
	L16L	292	189	64,7	187	75	40,1	40	21,4	21	11,2	6	3,2	25	13,4	20	10,7
	L11L	314	168	53,5	166	74	44,6	35	21,1	40	24,1	5	3,0			12	7,2
	B13Z	294	157	62,8	156	64	41,0	53	34,0	16	10,3	2	1,3	4	2,6	17	10,9
Sörth	L16W	178	119	66,9	115	48	41,7	29	25,2	12	10,4	18	15,7			8	7,0
	L16L	178	119	66,9	116	48	41,4	23	19,8	9	7,8	8	6,9	17	14,7	11	9,5
	L11L	180	106	58,9	105	50	47,6	20	19,0	26	24,8	4	3,8			5	4,8
	B13Z	180	97	66,9	93	38	40,9	32	34,4	6	6,5	7	7,5	2	2,2	8	8,6
Stürzelbach	L16W	207	144	69,6	136	59	43,4	42	30,9	10	7,4	12	8,8			13	9,6
	L16L	207	144	69,6	141	56	39,7	41	29,1	10	7,1	8	5,7	17	12,1	9	6,4
	L11L	214	137	64,0	136	41	30,1	40	29,4	38	27,9	4	2,9			13	9,6
	B13Z	195	119	75,3	118	48	40,7	37	31,4	9	7,6	2	1,7	6	5,1	16	13,6
Volkerzen	L16W	64	50	78,1	50	24	48,0	14	28,0	2	4,0	5	10,0			5	10,0
	L16L	64	50	78,1	50	23	46,0	14	28,0	2	4,0	2	4,0	6	12,0	3	6,0
	L11L	65	43	66,2	42	15	35,7	9	21,4	12	28,6	3	7,1			3	7,1
	B13Z	57	40	76,9	39	14	35,9	17	43,6	4	10,3	0	0,0	2	5,1	2	5,1
Werkhausen	L16W	192	143	74,5	141	54	38,3	43	30,5	24	17,0	9	6,4			11	7,8
	L16L	192	143	74,5	141	71	50,4	34	24,1	14	9,9	7	5,0	8	5,7	7	5,0
	L11L	190	134	70,5	133	45	33,8	32	24,1	37	27,8	4	3,0			15	11,3
	B13Z	188	137	81,5	134	41	30,6	46	34,3	19	14,2	8	6,0	7	5,2	13	9,7
Weyerbusch	L16W	1 107	691	62,4	677	264	39,0	209	30,9	73	10,8	40	5,9			91	13,4
	L16L	1 107	691	62,4	681	286	42,0	173	25,4	46	6,8	38	5,6	70	10,3	68	10,0
	L11L	1 093	595	54,4	588	249	42,3	176	29,9	97	16,5	26	4,4			40	6,8
	B13Z	1 091	600	64,4	582	200	34,4	246	42,3	35	6,0	15	2,6	22	3,8	64	11,0
Wölmersen	L16W	293	212	72,4	210	76	36,2	90	42,9	14	6,7	8	3,8			22	10,5
	L16L	293	212	72,4	212	81	38,2	78	36,8	9	4,2	6	2,8	19	9,0	19	9,0
	L11L	317	208	65,6	204	77	37,7	81	39,7	31	15,2	4	2,0			11	5,4
	B13Z	288	166	73,1	166	52	31,3	80	48,2	6	3,6	2	1,2	7	4,2	19	11,4
VG Betzdorf																	
Alsdorf	L16W	1 206	855	70,9	822	322	39,2	336	40,9	26	3,2	89	10,8			49	6,0
	L16L	1 206	855	70,9	846	292	34,5	315	37,2	16	1,9	57	6,7	110	13,0	56	6,6
	L11L	1 252	801	64,0	789	256	32,4	344	43,6	89	11,3	37	4,7			63	8,0
	B13Z	1 227	686	68,3	678	177	26,1	347	51,2	31	4,6	29	4,3	33	4,9	61	9,0
Betzdorf, St.	L16W	7 084	4 452	62,8	4 280	1 661	38,8	1 819	42,5	206	4,8	375	8,8			219	5,1
	L16L	7 084	4 452	62,8	4 384	1 501	34,2	1 580	36,0	218	5,0	277	6,3	533	12,2	275	6,3
	L11L	7 268	3 993	54,9	3 925	1 218	31,0	1 670	42,5	581	14,8	157	4,0			299	7,6
	B13Z	7 205	3 510	60,7	3 462	1 029	29,7	1 524	44,0	212	6,1	176	5,1	170	4,9	351	10,1
Grünebach	L16W	431	314	72,9	305	97	31,8	161	52,8	13	4,3	26	8,5			8	2,6
	L16L	431	314	72,9	313	96	30,7	134	42,8	12	3,8	20	6,4	49	15,7	2	0,6
	L11L	443	282	63,7	280	71	25,4	151	53,9	30	10,7	9	3,2			19	6,8
	B13Z	430	248	71,3	244	63	25,8	134	54,9	8	3,3	11	4,5	10	4,1	18	7,4
Scheuerfeld	L16W	1 583	1 079	68,2	1 036	398	38,4	463	44,7	39	3,8	87	8,4			49	4,7
	L16L	1 583	1 079	68,2	1 069	380	35,5	381	35,6	32	3,0	63	5,9	144	13,5	69	6,5
	L11L	1 586	968	61,0	956	329	34,4	424	44,4	110	11,5	28	2,9			65	6,8
	B13Z	1 609	895	68,7	880	300	34,1	387	44,0	30	3,4	26	3,0	45	5,1	92	10,5
Wallmenroth	L16W	929	700	75,3	674	194	28,8	406	60,2	22	3,3	31	4,6			21	3,1
	L16L	929	700	75,3	682	214	31,4	314	46,0	22	3,2	20	2,9	84	12,3	28	4,1
	L11L	953	646	67,8	624	199	31,9	290	46,5	58	9,3	23	3,7			54	8,7
	B13Z	952	515	72,7	506	138	27,3	249	49,2	23	4,5	18	3,6	20	4,0	58	11,5

T14 Landtagswahlergebnisse - Ergebnisse der Ortsgemeinden

(Landtagswahl einschließlich Briefwahl und Bundestagswahl ohne Briefwahl)

Gemeinde	Wahl	Wahlberechtigte	Wähler	Wahlbeteiligung	Gültige Stimmen	Von den gültigen Stimmen entfielen auf											
						SPD		CDU		GRÜNE		FDP		AfD		Sonstige	
						Anzahl	%	Anzahl	%	Anz.	%	Anz.	%	Anz.	%	Anz.	%
VG Flammersfeld																	
Berzhausen	L16W	161	110	68,3	108	47	43,5	34	31,5	11	10,2	7	6,5			9	8,3
	L16L	161	110	68,3	109	45	41,3	31	28,4	8	7,3	4	3,7	11	10,1	10	9,2
	L11L	130	91	70,0	90	28	31,1	16	17,8	27	30,0	9	10,0			10	11,1
	B13Z	142	79	65,8	79	29	36,7	16	20,3	13	16,5	6	7,6	11	13,9	4	5,1
Bürdenbach	L16W	445	267	60,0	257	68	26,5	122	47,5	21	8,2	12	4,7			34	13,2
	L16L	445	267	60,0	263	78	29,7	107	40,7	12	4,6	7	2,7	42	16,0	17	6,5
	L11L	430	235	54,7	232	79	34,1	104	44,8	25	10,8	10	4,3			14	6,0
	B13Z	411	208	62,5	207	56	27,1	105	50,7	12	5,8	7	3,4	9	4,3	18	8,7
Burglahr	L16W	358	262	73,2	252	59	23,4	140	55,6	12	4,8	13	5,2			28	11,1
	L16L	358	262	73,2	258	64	24,8	133	51,6	13	5,0	7	2,7	24	9,3	17	6,6
	L11L	374	225	60,2	220	50	22,7	117	53,2	36	16,4	8	3,6			9	4,1
	B13Z	358	210	75,5	210	58	27,6	115	54,8	9	4,3	2	1,0	6	2,9	20	9,5
Eichen	L16W	435	296	68,0	287	80	27,9	138	48,1	14	4,9	14	4,9			41	14,3
	L16L	435	296	68,0	293	110	37,5	88	30,0	16	5,5	12	4,1	51	17,4	16	5,5
	L11L	420	254	60,5	245	98	40,0	70	28,6	39	15,9	6	2,4			32	13,1
	B13Z	437	271	68,8	258	96	37,2	101	39,1	7	2,7	10	3,9	12	4,7	32	12,4
Eulenberg	L16W	43	28	65,1	28	9	32,1	13	46,4	0	0,0	0	0,0			6	21,4
	L16L	43	28	65,1	28	5	17,9	12	42,9	1	3,6	2	7,1	2	7,1	6	21,4
	L11L	39	25	64,1	23	8	34,8	13	56,5	0	0,0	1	4,3			1	4,3
	B13Z	41	27	67,5	26	5	19,2	12	46,2	1	3,8	1	3,8	0	0,0	7	26,9
Flammersfeld	L16W	1 053	627	59,5	610	213	34,9	205	33,6	40	6,6	67	11,0			85	13,9
	L16L	1 053	627	59,5	621	255	41,1	165	26,6	34	5,5	41	6,6	81	13,0	45	7,2
	L11L	1 071	565	52,8	549	205	37,3	173	31,5	104	18,9	39	7,1			28	5,1
	B13Z	1 088	541	57,7	531	164	30,9	219	41,2	36	6,8	20	3,8	25	4,7	67	12,6
Giershausen	L16W	84	64	76,2	59	21	35,6	20	33,9	3	5,1	5	8,5			10	16,9
	L16L	84	64	76,2	62	20	32,3	13	21,0	5	8,1	6	9,7	10	16,1	8	12,9
	L11L	73	48	65,8	45	15	33,3	11	24,4	12	26,7	5	11,1			2	4,4
	B13Z	86	47	75,8	46	11	23,9	16	34,8	6	13,0	0	0,0	3	6,5	10	21,7
Güllesheim	L16W	568	413	72,7	391	99	25,3	214	54,7	9	2,3	21	5,4			48	12,3
	L16L	568	413	72,7	404	117	29,0	188	46,5	6	1,5	22	5,4	51	12,6	20	5,0
	L11L	559	382	68,3	382	106	27,7	192	50,3	45	11,8	11	2,9			28	7,3
	B13Z	559	265	70,7	258	65	25,2	134	51,9	11	4,3	12	4,7	11	4,3	25	9,7
Horhausen (Ww.)	L16W	1 476	1 004	68,0	980	230	23,5	521	53,2	57	5,8	66	6,7			106	10,8
	L16L	1 476	1 004	68,0	997	252	25,3	474	47,5	39	3,9	54	5,4	118	11,8	60	6,0
	L11L	1 515	929	61,3	910	230	25,3	450	49,5	122	13,4	39	4,3			69	7,6
	B13Z	1 507	789	52,5	780	165	21,2	449	57,6	31	4,0	35	4,5	35	4,5	65	8,3
Kescheid	L16W	111	100	90,1	99	29	29,3	30	30,3	13	13,1	18	18,2			9	9,1
	L16L	111	100	90,1	99	34	34,3	25	25,3	8	8,1	17	17,2	12	12,1	3	3,0
	L11L	108	88	81,5	88	23	26,1	18	20,5	28	31,8	16	18,2			3	3,4
	B13Z	109	80	90,9	79	11	13,9	26	32,9	11	13,9	20	25,3	0	0,0	11	13,9
Krunkel	L16W	479	361	75,4	348	98	28,2	159	45,7	22	6,3	17	4,9			52	14,9
	L16L	479	361	75,4	359	103	28,7	135	37,6	20	5,6	20	5,6	58	16,2	23	6,4
	L11L	477	304	63,7	298	77	25,8	131	44,0	41	13,8	15	5,0			34	11,4
	B13Z	469	271	72,3	268	69	25,7	127	47,4	17	6,3	8	3,0	26	9,7	21	7,8
Niedersteinebach	L16W	168	104	61,9	101	34	33,7	41	40,6	8	7,9	6	5,9			12	11,9
	L16L	168	104	61,9	102	39	38,2	37	36,3	5	4,9	5	4,9	8	7,8	8	7,8
	L11L	171	97	56,7	94	32	34,0	34	36,2	25	26,6	1	1,1			2	2,1
	B13Z	181	68	43,6	67	24	35,8	27	40,3	2	3,0	3	4,5	2	3,0	9	13,4
Oberlahr	L16W	607	424	69,9	411	62	15,1	262	63,7	20	4,9	22	5,4			45	10,9
	L16L	607	424	69,9	420	73	17,4	235	56,0	19	4,5	24	5,7	36	8,6	33	7,9
	L11L	612	356	58,2	349	50	14,3	216	61,9	50	14,3	20	5,7			13	3,7
	B13Z	597	294	64,1	292	36	12,3	191	65,4	17	5,8	13	4,5	7	2,4	28	9,6
Obernau	L16W	176	97	55,1	95	40	42,1	17	17,9	16	16,8	7	7,4			15	15,8
	L16L	176	97	55,1	96	36	37,5	19	19,8	13	13,5	5	5,2	16	16,7	7	7,3
	L11L	137	70	51,1	69	35	50,7	14	20,3	15	21,7	1	1,4			4	5,8
	B13Z	162	82	60,3	82	33	40,2	20	24,4	9	11,0	2	2,4	2	2,4	16	19,5
Obersteinebach	L16W	198	148	74,7	145	41	28,3	55	37,9	11	7,6	17	11,7			21	14,5
	L16L	198	148	74,7	148	39	26,4	52	35,1	9	6,1	11	7,4	27	18,2	10	6,8
	L11L	180	121	67,2	119	26	21,8	59	49,6	22	18,5	6	5,0			6	5,0
	B13Z	179	105	76,6	105	19	18,1	59	56,2	5	4,8	3	2,9	14	13,3	5	4,8

T14 Landtagswahlergebnisse - Ergebnisse der Ortsgemeinden

(Landtagswahl einschließlich Briefwahl und Bundestagswahl ohne Briefwahl)

Gemeinde	Wahl	Wahlberechtigte	Wähler	Wahlbeteiligung	Gültige Stimmen	Von den gültigen Stimmen entfielen auf											
						SPD		CDU		GRÜNE		FDP		AfD		Sonstige	
						Anzahl	%	Anzahl	%	Anz.	%	Anz.	%	Anz.	%	Anz.	%
Orfgen	L16W	183	141	77,0	133	49	36,8	35	26,3	13	9,8	14	10,5			22	16,5
	L16L	183	141	77,0	141	56	39,7	31	22,0	5	3,5	11	7,8	24	17,0	14	9,9
	L11L	195	142	72,8	141	57	40,4	39	27,7	20	14,2	8	5,7			17	12,1
	B13Z	185	116	74,8	114	43	37,7	33	28,9	10	8,8	5	4,4	8	7,0	15	13,2
Peterslahr	L16W	237	171	72,2	167	30	18,0	87	52,1	14	8,4	8	4,8			28	16,8
	L16L	237	171	72,2	170	39	22,9	72	42,4	9	5,3	11	6,5	23	13,5	16	9,4
	L11L	227	151	66,5	146	28	19,2	76	52,1	26	17,8	4	2,7			12	8,2
	B13Z	233	151	74,4	149	24	16,1	72	48,3	14	9,4	5	3,4	12	8,1	22	14,8
Pleckhausen	L16W	562	412	73,3	396	108	27,3	196	49,5	17	4,3	28	7,1			47	11,9
	L16L	562	412	73,3	409	122	29,8	170	41,6	17	4,2	19	4,6	54	13,2	27	6,6
	L11L	582	370	63,6	360	98	27,2	164	45,6	56	15,6	15	4,2			27	7,5
	B13Z	581	359	75,1	353	70	19,8	201	56,9	19	5,4	21	5,9	17	4,8	25	7,1
Reiferscheid	L16W	327	227	69,4	211	83	39,3	80	37,9	14	6,6	18	8,5			16	7,6
	L16L	327	227	69,4	221	89	40,3	64	29,0	10	4,5	12	5,4	27	12,2	19	8,6
	L11L	312	203	65,1	201	67	33,3	58	28,9	41	20,4	12	6,0			23	11,4
	B13Z	319	197	74,3	189	60	31,7	72	38,1	11	5,8	16	8,5	14	7,4	16	8,5
Rott	L16W	292	207	70,9	196	64	32,7	68	34,7	18	9,2	13	6,6			33	16,8
	L16L	292	207	70,9	198	63	31,8	64	32,3	15	7,6	9	4,5	32	16,2	15	7,6
	L11L	306	169	55,2	168	46	27,4	76	45,2	31	18,5	3	1,8			12	7,1
	B13Z	308	161	60,3	159	49	30,8	55	34,6	18	11,3	5	3,1	17	10,7	15	9,4
Schürdt	L16W	209	140	67,0	140	46	32,9	45	32,1	17	12,1	13	9,3			19	13,6
	L16L	209	140	67,0	140	56	40,0	41	29,3	7	5,0	12	8,6	16	11,4	8	5,7
	L11L	205	115	56,1	114	46	40,4	32	28,1	20	17,5	8	7,0			8	7,0
	B13Z	197	102	61,8	98	31	31,6	33	33,7	8	8,2	4	4,1	7	7,1	15	15,3
Seelbach (Ww.)	L16W	257	197	76,7	189	66	34,9	56	29,6	29	15,3	11	5,8			27	14,3
	L16L	257	197	76,7	193	74	38,3	43	22,3	25	13,0	11	5,7	21	10,9	19	9,8
	L11L	261	168	64,4	168	56	33,3	31	18,5	61	36,3	8	4,8			12	7,1
	B13Z	254	142	71,7	142	48	33,8	43	30,3	17	12,0	5	3,5	8	5,6	21	14,8
Seifen	L16W	107	72	67,3	69	35	50,7	23	33,3	4	5,8	2	2,9			5	7,2
	L16L	107	72	67,3	71	37	52,1	15	21,1	6	8,5	2	2,8	7	9,9	4	5,6
	L11L	100	71	71,0	71	34	47,9	14	19,7	17	23,9	4	5,6			2	2,8
	B13Z	98	55	64,7	55	22	40,0	16	29,1	8	14,5	3	5,5	1	1,8	5	9,1
Walterschen	L16W	118	86	72,9	82	41	50,0	25	30,5	4	4,9	4	4,9			8	9,8
	L16L	118	86	72,9	83	45	54,2	19	22,9	1	1,2	4	4,8	12	14,5	2	2,4
	L11L	128	84	65,6	81	35	43,2	20	24,7	17	21,0	4	4,9			5	6,2
	B13Z	119	84	70,6	79	25	31,6	39	49,4	4	5,1	4	5,1	5	6,3	2	2,5
Willroth	L16W	599	387	64,6	377	92	24,4	183	48,5	10	2,7	48	12,7			44	11,7
	L16L	599	387	64,6	386	93	24,1	164	42,5	7	1,8	31	8,0	54	14,0	37	9,6
	L11L	585	326	55,7	316	83	26,3	157	49,7	29	9,2	15	4,7			32	10,1
	B13Z	572	318	67,5	315	68	21,6	176	55,9	10	3,2	14	4,4	23	7,3	24	7,6
Ziegenhain	L16W	117	95	81,2	95	35	36,8	39	41,1	4	4,2	5	5,3			12	12,6
	L16L	117	95	81,2	95	29	30,5	37	38,9	3	3,2	7	7,4	13	13,7	6	6,3
	L11L	110	82	74,5	79	36	45,6	24	30,4	12	15,2	4	5,1			3	3,8
	B13Z	121	72	73,5	71	27	38,0	32	45,1	2	2,8	2	2,8	5	7,0	3	4,2
VG Gebhardshain																	
Dickendorf	L16W	267	186	69,7	182	51	28,0	81	44,5	13	7,1	9	4,9			28	15,4
	L16L	267	186	69,7	185	61	33,0	73	39,5	8	4,3	9	4,9	22	11,9	12	6,5
	L11L	286	167	58,4	161	51	31,7	67	41,6	13	8,1	9	5,6			21	13,0
	B13Z	277	168	68,0	161	39	24,2	82	50,9	4	2,5	9	5,6	11	6,8	16	9,9
Elben	L16W	269	199	74,0	195	54	27,7	97	49,7	6	3,1	20	10,3			18	9,2
	L16L	269	199	74,0	199	53	26,6	94	47,2	6	3,0	10	5,0	24	12,1	12	6,0
	L11L	276	175	63,4	171	54	31,6	85	49,7	20	11,7	5	2,9			7	4,1
	B13Z	268	172	78,5	159	40	25,2	79	49,7	11	6,9	6	3,8	7	4,4	16	10,1
Elkenroth	L16W	1 473	1 001	68,0	978	237	24,2	494	50,5	25	2,6	79	8,1			143	14,6
	L16L	1 473	1 001	68,0	992	265	26,7	418	42,1	20	2,0	78	7,9	129	13,0	82	8,3
	L11L	1 443	867	60,1	847	215	25,4	424	50,1	88	10,4	47	5,5			73	8,6
	B13Z	1 484	820	67,8	803	186	23,2	446	55,5	32	4,0	31	3,9	25	3,1	83	10,3
Fensdorf	L16W	342	253	74,0	240	75	31,3	141	58,8	3	1,3	5	2,1			16	6,7
	L16L	342	253	74,0	250	83	33,2	118	47,2	4	1,6	7	2,8	27	10,8	11	4,4
	L11L	356	239	67,1	229	67	29,3	113	49,3	21	9,2	7	3,1			21	9,2
	B13Z	355	214	77,5	213	62	29,1	109	51,2	9	4,2	3	1,4	9	4,2	21	9,9

T14 Landtagswahlergebnisse - Ergebnisse der Ortsgemeinden

(Landtagswahl einschließlich Briefwahl und Bundestagswahl ohne Briefwahl)

Gemeinde	Wahl	Wahlberechtigte	Wähler	Wahlbeteiligung	Gültige Stimmen	Von den gültigen Stimmen entfielen auf											
						SPD		CDU		GRÜNE		FDP		AfD		Sonstige	
						Anzahl	%	Anzahl	%	Anz.	%	Anz.	%	Anz.	%	Anz.	%
Gebhardshain	L16W	1 498	1 083	72,3	1 049	227	21,6	575	54,8	38	3,6	58	5,5			151	14,4
	L16L	1 498	1 083	72,3	1 069	233	21,8	533	49,9	37	3,5	66	6,2	109	10,2	91	8,5
	L11L	1 492	959	64,3	934	189	20,2	516	55,2	100	10,7	51	5,5			78	8,4
	B13Z	1 493	652	65,2	639	116	18,2	345	54,0	28	4,4	27	4,2	45	7,0	78	12,2
Kausen	L16W	605	446	73,7	428	91	21,3	243	56,8	20	4,7	22	5,1			52	12,1
	L16L	605	446	73,7	443	109	24,6	214	48,3	17	3,8	17	3,8	56	12,6	30	6,8
	L11L	617	432	70,0	423	92	21,7	246	58,2	46	10,9	10	2,4			29	6,9
	B13Z	608	357	72,0	350	74	21,1	223	63,7	9	2,6	8	2,3	7	2,0	29	8,3
Malberg	L16W	802	606	75,6	594	166	27,9	311	52,4	21	3,5	33	5,6			63	10,6
	L16L	802	606	75,6	599	172	28,7	284	47,4	14	2,3	30	5,0	67	11,2	32	5,3
	L11L	836	561	67,1	546	135	24,7	277	50,7	71	13,0	15	2,7			48	8,8
	B13Z	828	547	77,2	539	112	20,8	293	54,4	35	6,5	15	2,8	19	3,5	65	12,1
Molzahn	L16W	438	334	76,3	319	75	23,5	163	51,1	11	3,4	25	7,8			45	14,1
	L16L	438	334	76,3	332	79	23,8	144	43,4	13	3,9	16	4,8	56	16,9	24	7,2
	L11L	429	276	64,3	273	59	21,6	142	52,0	30	11,0	13	4,8			29	10,6
	B13Z	442	268	74,7	266	68	25,6	129	48,5	15	5,6	8	3,0	16	6,0	30	11,3
Nauroth	L16W	901	612	67,9	583	131	22,5	311	53,3	25	4,3	45	7,7			71	12,2
	L16L	901	612	67,9	600	136	22,7	289	48,2	18	3,0	32	5,3	93	15,5	32	5,3
	L11L	885	509	57,5	491	116	23,6	262	53,4	55	11,2	21	4,3			37	7,5
	B13Z	886	458	64,1	444	105	23,6	240	54,1	19	4,3	14	3,2	16	3,6	50	11,3
Rosenheim (LK Altenkirchen)	L16W	594	435	73,2	428	87	20,3	260	60,7	9	2,1	25	5,8			47	11,0
	L16L	594	435	73,2	431	98	22,7	214	49,7	5	1,2	24	5,6	65	15,1	25	5,8
	L11L	592	432	73,0	420	91	21,7	256	61,0	35	8,3	15	3,6			23	5,5
	B13Z	618	397	74,1	396	74	18,7	238	60,1	6	1,5	24	6,1	20	5,1	34	8,6
Steinebach/Sieg	L16W	1 011	695	68,7	673	174	25,9	338	50,2	22	3,3	45	6,7			94	14,0
	L16L	1 011	695	68,7	694	191	27,5	290	41,8	18	2,6	42	6,1	95	13,7	58	8,4
	L11L	1 023	608	59,4	597	169	28,3	289	48,4	69	11,6	26	4,4			44	7,4
	B13Z	998	549	69,7	543	125	23,0	287	52,9	24	4,4	23	4,2	31	5,7	53	9,8
Steineroth	L16W	459	324	70,6	311	78	25,1	160	51,4	16	5,1	16	5,1			41	13,2
	L16L	459	324	70,6	322	88	27,3	140	43,5	14	4,3	16	5,0	46	14,3	18	5,6
	L11L	486	309	63,6	302	69	22,8	155	51,3	40	13,2	10	3,3			28	9,3
	B13Z	470	283	72,0	279	71	25,4	149	53,4	7	2,5	12	4,3	15	5,4	25	9,0
VG Hamm (Sieg)																	
Birkenbeul	L16W	351	232	66,1	228	77	33,8	63	27,6	19	8,3	20	8,8			49	21,5
	L16L	351	232	66,1	231	87	37,7	50	21,6	17	7,4	8	3,5	44	19,0	25	10,8
	L11L	353	195	55,2	192	65	33,9	58	30,2	32	16,7	8	4,2			29	15,1
	B13Z	354	183	64,4	182	64	35,2	73	40,1	8	4,4	4	2,2	15	8,2	18	9,9
Bitzen	L16W	595	423	71,1	411	202	49,1	102	24,8	27	6,6	18	4,4			62	15,1
	L16L	595	423	71,1	421	211	50,1	80	19,0	15	3,6	24	5,7	58	13,8	33	7,8
	L11L	634	372	58,7	363	176	48,5	90	24,8	42	11,6	12	3,3			43	11,8
	B13Z	613	355	70,4	348	153	44,0	107	30,7	16	4,6	5	1,4	17	4,9	50	14,4
Breitscheidt	L16W	709	481	67,8	468	156	33,3	193	41,2	30	6,4	27	5,8			62	13,2
	L16L	709	481	67,8	475	164	34,5	133	28,0	18	3,8	23	4,8	86	18,1	51	10,7
	L11L	719	447	62,2	437	160	36,6	148	33,9	69	15,8	27	6,2			33	7,6
	B13Z	712	402	68,0	397	106	26,7	180	45,3	25	6,3	13	3,3	39	9,8	34	8,6
Bruchertseifen	L16W	586	357	60,9	346	127	36,7	135	39,0	21	6,1	23	6,6			40	11,6
	L16L	586	357	60,9	352	135	38,4	99	28,1	19	5,4	18	5,1	48	13,6	33	9,4
	L11L	567	276	48,7	269	95	35,3	75	27,9	52	19,3	19	7,1			28	10,4
	B13Z	572	298	62,1	295	83	28,1	134	45,4	16	5,4	9	3,1	14	4,7	39	13,2
Etzbach	L16W	942	559	59,3	536	197	36,8	195	36,4	24	4,5	29	5,4			91	17,0
	L16L	942	559	59,3	553	202	36,5	139	25,1	21	3,8	27	4,9	126	22,8	38	6,9
	L11L	934	439	47,0	431	179	41,5	136	31,6	55	12,8	19	4,4			42	9,7
	B13Z	931	519	64,6	514	172	33,5	218	42,4	28	5,4	13	2,5	31	6,0	52	10,1
Forst	L16W	464	328	70,7	311	144	46,3	87	28,0	23	7,4	11	3,5			46	14,8
	L16L	464	328	70,7	319	150	47,0	73	22,9	18	5,6	16	5,0	40	12,5	22	6,9
	L11L	487	287	58,9	282	140	49,6	70	24,8	43	15,2	11	3,9			18	6,4
	B13Z	464	254	66,8	247	107	43,3	78	31,6	13	5,3	13	5,3	10	4,0	26	10,5
Fürthen	L16W	916	626	68,3	608	267	43,9	174	28,6	38	6,3	37	6,1			92	15,1
	L16L	916	626	68,3	616	266	43,2	141	22,9	42	6,8	28	4,5	103	16,7	36	5,8
	L11L	927	514	55,4	508	242	47,6	119	23,4	81	15,9	17	3,3			49	9,6
	B13Z	929	442	61,5	440	172	39,1	154	35,0	24	5,5	11	2,5	30	6,8	49	11,1

T14 Landtagswahlergebnisse - Ergebnisse der Ortsgemeinden

(Landtagswahl einschließlich Briefwahl und Bundestagswahl ohne Briefwahl)

Gemeinde	Wahl	Wahlberechtigte	Wähler	Wahlbeteiligung	Gültige Stimmen	Von den gültigen Stimmen entfielen auf											
						SPD		CDU		GRÜNE		FDP		AfD		Sonstige	
						Anzahl	%	Anzahl	%	Anz.	%	Anz.	%	Anz.	%	Anz.	%
Hamm (Sieg)	L16W	2 339	1 355	57,9	1 308	471	36,0	455	34,8	88	6,7	94	7,2			200	15,3
	L16L	2 339	1 355	57,9	1 343	502	37,4	395	29,4	68	5,1	67	5,0	219	16,3	92	6,9
	L11L	2 453	1 210	49,3	1 171	445	38,0	413	35,3	151	12,9	55	4,7			107	9,1
	B13Z	2 407	1 062	56,2	1 046	355	33,9	434	41,5	57	5,4	34	3,3	50	4,8	116	11,1
Niederirsen	L16W	87	61	70,1	59	15	25,4	21	35,6	10	16,9	2	3,4			11	18,6
	L16L	87	61	70,1	59	21	35,6	16	27,1	6	10,2	5	8,5	5	8,5	6	10,2
	L11L	81	46	56,8	46	15	32,6	10	21,7	12	26,1	5	10,9			4	8,7
	B13Z	85	53	74,6	52	15	28,8	18	34,6	5	9,6	4	7,7	2	3,8	8	15,4
Pracht	L16W	1 151	748	65,0	729	283	38,8	238	32,6	35	4,8	48	6,6			125	17,1
	L16L	1 151	748	65,0	742	290	39,1	192	25,9	32	4,3	31	4,2	124	16,7	73	9,8
	L11L	1 159	659	56,9	635	263	41,4	190	29,9	114	18,0	7	1,1			61	9,6
	B13Z	1 135	629	66,8	619	205	33,1	240	38,8	37	6,0	15	2,4	34	5,5	88	14,2
Roth	L16W	1 132	730	64,5	705	203	28,8	290	41,1	34	4,8	51	7,2			127	18,0
	L16L	1 132	730	64,5	719	215	29,9	225	31,3	22	3,1	38	5,3	170	23,6	49	6,8
	L11L	1 116	538	48,2	531	154	29,0	260	49,0	55	10,4	16	3,0			46	8,7
	B13Z	1 126	547	60,1	540	151	28,0	278	51,5	22	4,1	14	2,6	29	5,4	46	8,5
Seelbach bei Hamm (Sieg)	L16W	122	81	66,4	81	34	42,0	16	19,8	3	3,7	6	7,4			22	27,2
	L16L	122	81	66,4	81	31	38,3	16	19,8	2	2,5	2	2,5	17	21,0	13	16,0
	L11L	119	76	63,9	75	20	26,7	24	32,0	10	13,3	2	2,7			19	25,3
	B13Z	113	65	67,0	65	17	26,2	21	32,3	4	6,2	3	4,6	3	4,6	17	26,2
VG Herdorf-Daaden																	
Daaden	L16W	3 360	2 363	70,3	2 274	1 070	47,1	668	29,4	72	3,2	305	13,4			159	7,0
	L16L	3 360	2 363	70,3	2 335	852	36,5	625	26,8	65	2,8	199	8,5	441	18,9	153	6,6
	L11L	3 487	1 902	54,5	1 873	671	35,8	539	28,8	227	12,1	254	13,6			182	9,7
	B13Z	3 433	1 819	63,4	1 787	628	35,1	660	36,9	82	4,6	108	6,0	99	5,5	210	11,8
Derschen	L16W	789	474	60,1	447	194	43,4	150	33,6	17	3,8	59	13,2			27	6,0
	L16L	789	474	60,1	466	155	33,3	141	30,3	11	2,4	33	7,1	94	20,2	32	6,9
	L11L	807	352	43,6	348	130	37,4	113	32,5	43	12,4	33	9,5			29	8,3
	B13Z	809	439	58,7	439	128	29,2	181	41,2	19	4,3	19	4,3	44	10,0	48	10,9
Emmerzhausen	L16W	522	355	68,0	333	120	36,0	129	38,7	10	3,0	49	14,7			25	7,5
	L16L	522	355	68,0	350	100	28,6	123	35,1	8	2,3	22	6,3	77	22,0	20	5,7
	L11L	568	279	49,1	275	83	30,2	120	43,6	34	12,4	14	5,1			24	8,7
	B13Z	548	310	63,1	304	81	26,6	145	47,7	13	4,3	14	4,6	16	5,3	35	11,5
Friedewald	L16W	898	580	64,6	529	217	41,0	192	36,3	21	4,0	78	14,7			21	4,0
	L16L	898	580	64,6	544	189	34,7	167	30,7	12	2,2	46	8,5	88	16,2	42	7,7
	L11L	901	448	49,7	444	155	34,9	124	27,9	71	16,0	52	11,7			42	9,5
	B13Z	893	480	61,1	473	144	30,4	179	37,8	23	4,9	39	8,2	40	8,5	48	10,1
Herdorf, St.	L16W	5 240	3 321	63,4	3 151	1 161	36,8	1 334	42,3	136	4,3	247	7,8			273	8,7
	L16L	5 240	3 321	63,4	3 260	971	29,8	1 244	38,2	141	4,3	190	5,8	485	14,9	229	7,0
	L11L	5 428	3 403	62,7	3 296	1 067	32,4	1 386	42,1	449	13,6	101	3,1			293	8,9
	B13Z	5 398	3 187	71,7	3 821	1 058	27,7	1 758	46,0	229	6,0	119	3,1	167	4,4	490	12,8
Mauden	L16W	83	62	74,7	57	18	31,6	26	45,6	0	0,0	9	15,8			4	7,0
	L16L	83	62	74,7	62	14	22,6	23	37,1	0	0,0	8	12,9	11	17,7	6	9,7
	L11L	92	54	58,7	52	21	40,4	22	42,3	4	7,7	1	1,9			4	7,7
	B13Z	87	55	67,9	55	13	23,6	33	60,0	1	1,8	0	0,0	4	7,3	4	7,3
Niederdreisbach	L16W	712	502	70,5	459	211	46,0	158	34,4	17	3,7	49	10,7			24	5,2
	L16L	712	502	70,5	493	179	36,3	137	27,8	18	3,7	30	6,1	105	21,3	24	4,9
	L11L	751	437	58,2	423	164	38,8	139	32,9	50	11,8	32	7,6			38	9,0
	B13Z	741	422	66,4	412	131	31,8	178	43,2	11	2,7	25	6,1	29	7,0	38	9,2
Nisterberg	L16W	298	207	69,5	194	91	46,9	67	34,5	13	6,7	19	9,8			4	2,1
	L16L	298	207	69,5	201	80	39,8	61	30,3	7	3,5	11	5,5	30	14,9	12	6,0
	L11L	302	184	60,9	179	66	36,9	68	38,0	18	10,1	9	5,0			18	10,1
	B13Z	282	180	70,6	180	65	36,1	74	41,1	10	5,6	5	2,8	4	2,2	22	12,2
Schutzbach	L16W	313	218	69,6	211	112	53,1	74	35,1	8	3,8	10	4,7			7	3,3
	L16L	313	218	69,6	215	110	51,2	62	28,8	7	3,3	4	1,9	20	9,3	12	5,6
	L11L	328	220	67,1	213	76	35,7	64	30,0	37	17,4	20	9,4			16	7,5
	B13Z	319	185	72,5	181	76	42,0	66	36,5	5	2,8	6	3,3	3	1,7	25	13,8
Weitefeld	L16W	1 807	1 191	65,9	1 138	582	51,1	352	30,9	53	4,7	113	9,9			38	3,3
	L16L	1 807	1 191	65,9	1 173	514	43,8	310	26,4	32	2,7	89	7,6	161	13,7	67	5,7
	L11L	1 832	979	53,4	963	451	46,8	264	27,4	101	10,5	62	6,4			85	8,8
	B13Z	1 848	1 011	63,7	995	335	33,7	406	40,8	38	3,8	49	4,9	64	6,4	103	10,4

T14 Landtagswahlergebnisse - Ergebnisse der Ortsgemeinden

(Landtagswahl einschließlich Briefwahl und Bundestagswahl ohne Briefwahl)

Gemeinde	Wahl	Wahlberechtigte	Wähler	Wahlbeteiligung	Gültige Stimmen	Von den gültigen Stimmen entfielen auf											
						SPD		CDU		GRÜNE		FDP		AfD		Sonstige	
						Anzahl	%	Anzahl	%	Anz.	%	Anz.	%	Anz.	%	Anz.	%
VG Kirchen (Sieg)																	
Brachbach	L16W	1 978	1 316	66,5	1 265	536	42,4	523	41,3	41	3,2	93	7,4		72	5,7	
	L16L	1 978	1 316	66,5	1 290	460	35,7	497	38,5	39	3,0	77	6,0	133	10,3	84	6,5
	L11L	2 021	1 141	56,5	1 117	364	32,6	494	44,2	171	15,3	23	2,1			65	5,8
	B13Z	2 025	1 291	74,2	1 259	377	29,9	613	48,7	61	4,8	52	4,1	48	3,8	108	8,6
Friesenhagen	L16W	1 281	887	69,2	860	259	30,1	438	50,9	50	5,8	80	9,3			33	3,8
	L16L	1 281	887	69,2	881	241	27,4	401	45,5	33	3,7	54	6,1	102	11,6	50	5,7
	L11L	1 351	805	59,6	789	169	21,4	398	50,4	120	15,2	33	4,2			69	8,7
	B13Z	1 333	770	72,6	757	119	15,7	455	60,1	36	4,8	35	4,6	42	5,5	70	9,2
Harbach	L16W	446	352	78,9	344	119	34,6	163	47,4	30	8,7	16	4,7			16	4,7
	L16L	446	352	78,9	349	109	31,2	140	40,1	27	7,7	17	4,9	37	10,6	19	5,4
	L11L	439	282	64,2	278	76	27,3	124	44,6	57	20,5	12	4,3			9	3,2
	B13Z	453	266	72,3	263	69	26,2	145	55,1	13	4,9	11	4,2	8	3,0	17	6,5
Kirchen (Sieg), St.	L16W	6 815	4 543	66,7	4 364	1 675	38,4	1 771	40,6	251	5,8	418	9,6			249	5,7
	L16L	6 815	4 543	66,7	4 480	1 467	32,7	1 636	36,5	211	4,7	335	7,5	522	11,7	309	6,9
	L11L	7 069	4 233	59,9	4 162	1 313	31,5	1 704	40,9	636	15,3	216	5,2			293	7,0
	B13Z	6 953	3 295	58,5	3 253	966	29,7	1 409	43,3	226	6,9	134	4,1	193	5,9	325	10,0
Mudersbach	L16W	4 664	2 759	59,2	2 616	1 107	42,3	969	37,0	134	5,1	251	9,6			155	5,9
	L16L	4 664	2 759	59,2	2 702	957	35,4	864	32,0	106	3,9	162	6,0	404	15,0	209	7,7
	L11L	4 836	2 303	47,6	2 258	960	42,5	747	33,1	352	15,6	62	2,7			137	6,1
	B13Z	4 834	2 619	59,9	2 591	842	32,5	1 077	41,6	144	5,6	109	4,2	170	6,6	249	9,6
Niederfischbach	L16W	3 531	2 337	66,2	2 260	899	39,8	1 002	44,3	103	4,6	161	7,1			95	4,2
	L16L	3 531	2 337	66,2	2 316	805	34,8	957	41,3	88	3,8	109	4,7	227	9,8	130	5,6
	L11L	3 642	2 074	56,9	2 037	665	32,6	961	47,2	232	11,4	54	2,7			125	6,1
	B13Z	3 575	1 833	67,0	1 810	560	30,9	867	47,9	88	4,9	58	3,2	73	4,0	164	9,1
VG Wissen																	
Birken-Honigsessen	L16W	2 009	1 397	69,5	1 361	298	21,9	752	55,3	70	5,1	71	5,2			170	12,5
	L16L	2 009	1 397	69,5	1 383	346	25,0	667	48,2	55	4,0	65	4,7	140	10,1	110	8,0
	L11L	2 025	1 261	62,3	1 231	326	26,5	646	52,5	128	10,4	35	2,8			96	7,8
	B13Z	1 997	1 138	70,6	1 122	234	20,9	657	58,6	45	4,0	39	3,5	34	3,0	113	10,1
Hövels	L16W	419	295	70,4	291	103	35,4	127	43,6	13	4,5	9	3,1			39	13,4
	L16L	419	295	70,4	293	97	33,1	115	39,2	13	4,4	8	2,7	33	11,3	27	9,2
	L11L	449	287	63,9	284	113	39,8	93	32,7	36	12,7	4	1,4			38	13,4
	B13Z	436	253	68,2	253	67	26,5	131	51,8	15	5,9	5	2,0	6	2,4	29	11,5
Katzwinkel (Sieg)	L16W	1 663	1 034	62,2	994	266	26,8	510	51,3	52	5,2	48	4,8			118	11,9
	L16L	1 663	1 034	62,2	1 022	281	27,5	456	44,6	36	3,5	52	5,1	137	13,4	60	5,9
	L11L	1 505	889	59,1	877	259	29,5	426	48,6	104	11,9	33	3,8			55	6,3
	B13Z	1 470	832	69,3	822	200	24,3	423	51,5	52	6,3	33	4,0	37	4,5	77	9,4
Mittelhof	L16W	850	548	64,5	537	145	27,0	256	47,7	36	6,7	26	4,8			74	13,8
	L16L	850	548	64,5	544	163	30,0	220	40,4	32	5,9	31	5,7	61	11,2	37	6,8
	L11L	845	530	62,7	523	135	25,8	238	45,5	93	17,8	15	2,9			42	8,0
	B13Z	860	411	64,0	405	111	27,4	196	48,4	26	6,4	16	4,0	22	5,4	34	8,4
Selbach (Sieg)	L16W	637	448	70,3	433	109	25,2	208	48,0	24	5,5	22	5,1			70	16,2
	L16L	637	448	70,3	439	124	28,2	177	40,3	23	5,2	19	4,3	56	12,8	40	9,1
	L11L	632	377	59,7	361	92	25,5	179	49,6	55	15,2	8	2,2			27	7,5
	B13Z	628	338	69,7	330	82	24,8	176	53,3	18	5,5	16	4,8	14	4,2	24	7,3
Wissen, St.	L16W	6 302	4 016	63,7	3 893	1 122	28,8	1 876	48,2	207	5,3	231	5,9			457	11,7
	L16L	6 302	4 016	63,7	3 970	1 170	29,5	1 675	42,2	169	4,3	219	5,5	502	12,6	235	5,9
	L11L	6 416	3 654	57,0	3 591	1 053	29,3	1 725	48,0	454	12,6	103	2,9			256	7,1
	B13Z	6 313	2 740	59,1	2 703	789	29,2	1 271	47,0	178	6,6	96	3,6	103	3,8	266	9,8
LK Alzey-Worms																	
VG Alzey-Land																	
Albig	L16W	1 278	1 001	78,3	983	381	38,8	305	31,0	42	4,3	47	4,8	164	16,7	44	4,5
	L16L	1 278	1 001	78,3	989	369	37,3	297	30,0	41	4,1	45	4,6	160	16,2	77	7,8
	L11L	1 309	914	69,8	893	347	38,9	276	30,9	128	14,3	44	4,9			98	11,0
	B13Z	1 312	716	72,3	698	222	31,8	255	36,5	51	7,3	42	6,0	36	5,2	92	13,2

T14 Landtagswahlergebnisse - Ergebnisse der Ortsgemeinden

(Landtagswahl einschließlich Briefwahl und Bundestagswahl ohne Briefwahl)

Gemeinde	Wahl	Wahlberechtigte	Wähler	Wahlbeteiligung	Gültige Stimmen	Von den gültigen Stimmen entfielen auf											
						SPD		CDU		GRÜNE		FDP		AfD		Sonstige	
						Anzahl	%	Anzahl	%	Anz.	%	Anz.	%	Anz.	%	Anz.	%
Bechenheim	L16W	353	278	78,8	274	131	47,8	69	25,2	11	4,0	8	2,9	50	18,2	5	1,8
	L16L	353	278	78,8	276	119	43,1	66	23,9	15	5,4	5	1,8	55	19,9	16	5,8
	L11L	354	265	74,9	258	117	45,3	69	26,7	40	15,5	6	2,3			26	10,1
	B13Z	364	205	71,9	201	67	33,3	65	32,3	20	10,0	9	4,5	18	9,0	22	10,9
Bechtolsheim	L16W	1 301	1 001	76,9	985	435	44,2	308	31,3	38	3,9	63	6,4	102	10,4	39	4,0
	L16L	1 301	1 001	76,9	990	383	38,7	309	31,2	40	4,0	63	6,4	112	11,3	83	8,4
	L11L	1 243	859	69,1	835	364	43,6	235	28,1	133	15,9	34	4,1			69	8,3
	B13Z	1 288	683	71,1	671	222	33,1	227	33,8	52	7,7	47	7,0	35	5,2	88	13,1
Bermersheim vor der Höhe	L16W	315	253	80,3	247	75	30,4	92	37,2	9	3,6	19	7,7	42	17,0	10	4,0
	L16L	315	253	80,3	245	73	29,8	82	33,5	8	3,3	20	8,2	43	17,6	19	7,8
	L11L	307	216	70,4	211	77	36,5	67	31,8	28	13,3	17	8,1			22	10,4
	B13Z	307	174	74,4	171	50	29,2	84	49,1	8	4,7	7	4,1	6	3,5	16	9,4
Biebelnheim	L16W	550	459	83,5	449	173	38,5	140	31,2	26	5,8	23	5,1	70	15,6	17	3,8
	L16L	550	459	83,5	450	161	35,8	134	29,8	18	4,0	27	6,0	75	16,7	35	7,8
	L11L	551	374	67,9	366	139	38,0	133	36,3	44	12,0	18	4,9			32	8,7
	B13Z	553	298	74,9	297	87	29,3	126	42,4	23	7,7	21	7,1	19	6,4	21	7,1
Bornheim	L16W	603	438	72,6	433	191	44,1	123	28,4	20	4,6	20	4,6	58	13,4	21	4,8
	L16L	603	438	72,6	434	173	39,9	113	26,0	18	4,1	30	6,9	63	14,5	37	8,5
	L11L	579	370	63,9	368	151	41,0	105	28,5	54	14,7	13	3,5			45	12,2
	B13Z	592	333	70,9	332	96	28,9	129	38,9	34	10,2	19	5,7	17	5,1	37	11,1
Dintesheim	L16W	123	110	89,4	106	41	38,7	30	28,3	1	0,9	12	11,3	20	18,9	2	1,9
	L16L	123	110	89,4	107	37	34,6	23	21,5	0	0,0	12	11,2	22	20,6	13	12,1
	L11L	123	92	74,8	92	36	39,1	32	34,8	8	8,7	3	3,3			13	14,1
	B13Z	121	90	89,1	90	29	32,2	33	36,7	6	6,7	7	7,8	7	7,8	8	8,9
Eppelsheim	L16W	997	772	77,4	744	311	41,8	210	28,2	36	4,8	33	4,4	128	17,2	26	3,5
	L16L	997	772	77,4	750	289	38,5	188	25,1	32	4,3	38	5,1	138	18,4	65	8,7
	L11L	1 005	653	65,0	630	256	40,6	171	27,1	87	13,8	21	3,3			95	15,1
	B13Z	1 001	616	73,9	597	188	31,5	211	35,3	30	5,0	33	5,5	49	8,2	86	14,4
Erbes-Büdesheim	L16W	1 103	814	73,8	795	221	27,8	370	46,5	27	3,4	32	4,0	123	15,5	22	2,8
	L16L	1 103	814	73,8	797	216	27,1	320	40,2	20	2,5	36	4,5	133	16,7	72	9,0
	L11L	1 111	760	68,4	743	187	25,2	341	45,9	92	12,4	42	5,7			81	10,9
	B13Z	1 104	610	70,1	589	121	20,5	251	42,6	47	8,0	35	5,9	47	8,0	88	14,9
Esselborn	L16W	296	234	79,1	228	94	41,2	59	25,9	10	4,4	12	5,3	41	18,0	12	5,3
	L16L	296	234	79,1	229	86	37,6	61	26,6	6	2,6	16	7,0	48	21,0	12	5,2
	L11L	301	209	69,4	203	83	40,9	73	36,0	14	6,9	13	6,4			20	9,9
	B13Z	291	166	75,5	164	43	26,2	60	36,6	8	4,9	17	10,4	22	13,4	14	8,5
Flornheim	L16W	768	575	74,9	564	235	41,7	130	23,0	20	3,5	28	5,0	108	19,1	43	7,6
	L16L	768	575	74,9	565	212	37,5	137	24,2	20	3,5	37	6,5	105	18,6	54	9,6
	L11L	784	498	63,5	480	207	43,1	124	25,8	65	13,5	28	5,8			56	11,7
	B13Z	785	464	72,6	457	131	28,7	141	30,9	25	5,5	35	7,7	49	10,7	76	16,6
Flonheim	L16W	2 023	1 561	77,2	1 537	655	42,6	483	31,4	62	4,0	97	6,3	189	12,3	51	3,3
	L16L	2 023	1 561	77,2	1 540	598	38,8	459	29,8	59	3,8	110	7,1	207	13,4	107	6,9
	L11L	2 042	1 433	70,2	1 407	607	43,1	456	32,4	181	12,9	54	3,8			109	7,7
	B13Z	1 999	1 128	74,8	1 108	355	32,0	415	37,5	78	7,0	82	7,4	51	4,6	127	11,5
Framersheim	L16W	1 229	906	73,7	887	385	43,4	279	31,5	28	3,2	44	5,0	133	15,0	18	2,0
	L16L	1 229	906	73,7	892	338	37,9	278	31,2	29	3,3	52	5,8	143	16,0	52	5,8
	L11L	1 274	788	61,9	776	304	39,2	248	32,0	121	15,6	36	4,6			67	8,6
	B13Z	1 267	546	59,7	540	157	29,1	234	43,3	26	4,8	38	7,0	30	5,6	55	10,2
Freimersheim	L16W	533	385	72,2	380	139	36,6	105	27,6	13	3,4	25	6,6	76	20,0	22	5,8
	L16L	533	385	72,2	381	135	35,4	103	27,0	12	3,1	18	4,7	67	17,6	46	12,1
	L11L	515	323	62,7	310	127	41,0	73	23,5	49	15,8	16	5,2			45	14,5
	B13Z	534	252	61,9	245	65	26,5	94	38,4	17	6,9	19	7,8	20	8,2	30	12,2
Gau-Heppenheim	L16W	421	321	76,2	314	141	44,9	71	22,6	9	2,9	21	6,7	57	18,2	15	4,8
	L16L	421	321	76,2	318	119	37,4	85	26,7	13	4,1	11	3,5	59	18,6	31	9,7
	L11L	420	280	66,7	274	127	46,4	76	27,7	32	11,7	11	4,0			28	10,2
	B13Z	426	249	69,7	242	74	30,6	88	36,4	12	5,0	21	8,7	8	3,3	39	16,1
Gau-Odernheim	L16W	2 895	2 287	79,0	2 246	1 026	45,7	662	29,5	92	4,1	138	6,1	272	12,1	56	2,5
	L16L	2 895	2 287	79,0	2 251	907	40,3	696	30,9	101	4,5	117	5,2	287	12,7	143	6,4
	L11L	2 871	1 866	65,0	1 831	791	43,2	513	28,0	281	15,3	77	4,2			169	9,2
	B13Z	2 914	1 614	72,2	1 569	516	32,9	605	38,6	136	8,7	86	5,5	96	6,1	130	8,3

T14 Landtagswahlergebnisse - Ergebnisse der Ortsgemeinden

(Landtagswahl einschließlich Briefwahl und Bundestagswahl ohne Briefwahl)

Gemeinde	Wahl	Wahlberechtigte	Wähler	Wahlbeteiligung	Gültige Stimmen	Von den gültigen Stimmen entfielen auf											
						SPD		CDU		GRÜNE		FDP		AfD		Sonstige	
						Anzahl	%	Anzahl	%	Anz.	%	Anz.	%	Anz.	%	Anz.	%
Kettenheim	L16W	245	180	73,5	179	84	46,9	50	27,9	12	6,7	11	6,1	16	8,9	6	3,4
	L16L	245	180	73,5	179	73	40,8	55	30,7	13	7,3	9	5,0	14	7,8	15	8,4
	L11L	254	177	69,7	168	59	35,1	49	29,2	35	20,8	6	3,6			19	11,3
	B13Z	248	144	69,9	141	32	22,7	58	41,1	17	12,1	7	5,0	8	5,7	19	13,5
Lonsheim	L16W	467	387	82,9	379	164	43,3	120	31,7	15	4,0	25	6,6	44	11,6	11	2,9
	L16L	467	387	82,9	378	135	35,7	115	30,4	15	4,0	21	5,6	58	15,3	34	9,0
	L11L	467	353	75,6	348	127	36,5	137	39,4	55	15,8	13	3,7			16	4,6
	B13Z	463	275	74,7	273	84	30,8	117	42,9	17	6,2	23	8,4	11	4,0	21	7,7
Mauchenheim	L16W	769	623	81,0	615	321	52,2	145	23,6	14	2,3	29	4,7	74	12,0	32	5,2
	L16L	769	623	81,0	617	281	45,5	137	22,2	22	3,6	39	6,3	83	13,5	55	8,9
	L11L	764	534	69,9	531	249	46,9	152	28,6	70	13,2	23	4,3			37	7,0
	B13Z	763	432	71,8	424	179	42,2	145	34,2	28	6,6	19	4,5	21	5,0	32	7,5
Nack	L16W	490	386	78,8	373	143	38,3	95	25,5	13	3,5	52	13,9	56	15,0	14	3,8
	L16L	490	386	78,8	375	135	36,0	113	30,1	15	4,0	23	6,1	63	16,8	26	6,9
	L11L	501	337	67,3	322	114	35,4	106	32,9	51	15,8	15	4,7			36	11,2
	B13Z	482	276	71,3	265	75	28,3	105	39,6	12	4,5	26	9,8	14	5,3	33	12,5
Nieder-Wiesen	L16W	492	399	81,1	388	217	55,9	75	19,3	10	2,6	10	2,6	64	16,5	12	3,1
	L16L	492	399	81,1	391	190	48,6	82	21,0	9	2,3	7	1,8	60	15,3	43	11,0
	L11L	499	336	67,3	322	169	52,5	69	21,4	45	14,0	2	0,6			37	11,5
	B13Z	485	289	71,9	283	130	45,9	67	23,7	11	3,9	6	2,1	22	7,8	47	16,6
Ober-Flörsheim	L16W	928	687	74,0	675	261	38,7	183	27,1	31	4,6	43	6,4	135	20,0	22	3,3
	L16L	928	687	74,0	679	225	33,1	187	27,5	32	4,7	40	5,9	143	21,1	52	7,7
	L11L	938	584	62,3	569	177	31,1	220	38,7	74	13,0	28	4,9			70	12,3
	B13Z	936	549	68,7	541	139	25,7	203	37,5	35	6,5	35	6,5	62	11,5	67	12,4
Offenheim	L16W	507	398	78,5	384	129	33,6	135	35,2	18	4,7	25	6,5	47	12,2	30	7,8
	L16L	507	398	78,5	389	122	31,4	119	30,6	21	5,4	30	7,7	50	12,9	47	12,1
	L11L	486	319	65,6	306	112	36,6	95	31,0	48	15,7	5	1,6			46	15,0
	B13Z	496	313	77,1	303	76	25,1	113	37,3	21	6,9	14	4,6	13	4,3	66	21,8
Wahlheim	L16W	466	353	75,8	349	129	37,0	117	33,5	17	4,9	22	6,3	46	13,2	18	5,2
	L16L	466	353	75,8	352	116	33,0	115	32,7	20	5,7	20	5,7	53	15,1	28	8,0
	L11L	481	318	66,1	314	111	35,4	105	33,4	50	15,9	17	5,4			31	9,9
	B13Z	488	267	73,8	260	65	25,0	114	43,8	20	7,7	19	7,3	17	6,5	25	9,6
VG Eich																	
Alsheim	L16W	2 062	1 450	70,3	1 402	567	40,4	416	29,7	97	6,9	238	17,0			84	6,0
	L16L	2 062	1 450	70,3	1 439	556	38,6	409	28,4	75	5,2	79	5,5	239	16,6	81	5,6
	L11L	2 060	1 314	63,8	1 285	489	38,1	413	32,1	211	16,4	56	4,4			116	9,0
	B13Z	2 062	1 045	65,0	1 032	270	26,2	451	43,7	75	7,3	59	5,7	56	5,4	121	11,7
Eich	L16W	2 632	1 845	70,1	1 740	787	45,2	508	29,2	95	5,5	227	13,0			123	7,1
	L16L	2 632	1 845	70,1	1 822	709	38,9	466	25,6	54	3,0	105	5,8	367	20,1	121	6,6
	L11L	2 620	1 627	62,1	1 600	723	45,2	432	27,0	216	13,5	80	5,0			149	9,3
	B13Z	2 646	1 372	65,6	1 352	486	35,9	439	32,5	90	6,7	85	6,3	77	5,7	175	12,9
Gimbsheim	L16W	2 364	1 688	71,4	1 594	788	49,4	460	28,9	106	6,6	148	9,3			92	5,8
	L16L	2 364	1 688	71,4	1 660	752	45,3	404	24,3	64	3,9	80	4,8	247	14,9	113	6,8
	L11L	2 380	1 498	62,9	1 461	737	50,4	346	23,7	194	13,3	61	4,2			123	8,4
	B13Z	2 396	1 093	63,7	1 061	416	39,2	357	33,6	71	6,7	50	4,7	52	4,9	115	10,8
Hamm am Rhein	L16W	1 712	1 187	69,3	1 118	586	52,4	272	24,3	61	5,5	135	12,1			64	5,7
	L16L	1 712	1 187	69,3	1 165	523	44,9	268	23,0	40	3,4	64	5,5	203	17,4	67	5,8
	L11L	1 756	1 108	63,1	1 066	503	47,2	221	20,7	153	14,4	57	5,3			132	12,4
	B13Z	1 703	936	68,2	914	345	37,7	305	33,4	54	5,9	52	5,7	52	5,7	106	11,6
Mettenheim	L16W	1 238	860	69,5	818	301	36,8	300	36,7	62	7,6	100	12,2			55	6,7
	L16L	1 238	860	69,5	847	269	31,8	248	29,3	36	4,3	44	5,2	182	21,5	68	8,0
	L11L	1 126	681	60,5	668	238	35,6	202	30,2	127	19,0	27	4,0			74	11,1
	B13Z	1 171	679	69,5	664	181	27,3	264	39,8	55	8,3	26	3,9	62	9,3	76	11,4
VG Monsheim																	
Flörsheim-Dalsheim	L16W	2 441	1 834	75,1	1 755	865	49,3	500	28,5	114	6,5	171	9,7			105	6,0
	L16L	2 441	1 834	75,1	1 806	749	41,5	489	27,1	93	5,1	102	5,6	235	13,0	138	7,6
	L11L	2 410	1 578	65,5	1 558	657	42,2	393	25,2	213	13,7	55	3,5			240	15,4
	B13Z	2 464	1 237	67,1	1 220	418	34,3	433	35,5	86	7,0	73	6,0	57	4,7	153	12,5

T14 Landtagswahlergebnisse - Ergebnisse der Ortsgemeinden

(Landtagswahl einschließlich Briefwahl und Bundestagswahl ohne Briefwahl)

Gemeinde	Wahl	Wahlberechtigte	Wähler	Wahlbeteiligung	Gültige Stimmen	Von den gültigen Stimmen entfielen auf											
						SPD		CDU		GRÜNE		FDP		AfD		Sonstige	
						Anzahl	%	Anzahl	%	Anz.	%	Anz.	%	Anz.	%	Anz.	%
Hohen-Sülzen	L16W	518	396	76,4	369	164	44,4	106	28,7	33	8,9	35	9,5			31	8,4
	L16L	518	396	76,4	395	143	36,2	102	25,8	27	6,8	12	3,0	69	17,5	42	10,6
	L11L	505	372	73,7	359	134	37,3	99	27,6	61	17,0	12	3,3			53	14,8
	B13Z	522	331	77,5	326	106	32,5	112	34,4	36	11,0	13	4,0	20	6,1	39	12,0
Mölsheim	L16W	464	381	82,1	367	156	42,5	114	31,1	28	7,6	42	11,4			27	7,4
	L16L	464	381	82,1	381	146	38,3	100	26,2	21	5,5	24	6,3	73	19,2	17	4,5
	L11L	478	348	72,8	341	151	44,3	117	34,3	28	8,2	10	2,9			35	10,3
	B13Z	479	256	72,3	254	85	33,5	103	40,6	17	6,7	11	4,3	18	7,1	20	7,9
Monsheim	L16W	1 985	1 510	76,1	1 435	813	56,7	357	24,9	73	5,1	109	7,6			83	5,8
	L16L	1 985	1 510	76,1	1 492	664	44,5	370	24,8	60	4,0	71	4,8	234	15,7	93	6,2
	L11L	2 014	1 385	68,8	1 344	645	48,0	337	25,1	166	12,4	44	3,3			152	11,3
	B13Z	2 006	1 145	72,9	1 120	415	37,1	396	35,4	58	5,2	39	3,5	86	7,7	126	11,3
Mörstadt	L16W	759	611	80,5	588	275	46,8	194	33,0	43	7,3	51	8,7			25	4,3
	L16L	759	611	80,5	607	227	37,4	184	30,3	30	4,9	32	5,3	83	13,7	51	8,4
	L11L	707	504	71,3	485	211	43,5	149	30,7	75	15,5	18	3,7			32	6,6
	B13Z	765	510	78,1	505	159	31,5	198	39,2	38	7,5	32	6,3	31	6,1	47	9,3
Offstein	L16W	1 412	1 018	72,1	966	451	46,7	266	27,5	77	8,0	112	11,6			60	6,2
	L16L	1 412	1 018	72,1	1 007	407	40,4	256	25,4	52	5,2	60	6,0	162	16,1	70	7,0
	L11L	1 381	890	64,4	863	385	44,6	253	29,3	130	15,1	20	2,3			75	8,7
	B13Z	1 423	789	69,6	775	267	34,5	271	35,0	68	8,8	33	4,3	51	6,6	85	11,0
Wachenheim	L16W	586	445	75,9	414	191	46,1	135	32,6	26	6,3	46	11,1			16	3,9
	L16L	586	445	75,9	433	166	38,3	112	25,9	24	5,5	33	7,6	69	15,9	29	6,7
	L11L	587	413	70,4	401	183	45,6	98	24,4	46	11,5	18	4,5			56	14,0
	B13Z	584	347	77,1	339	116	34,2	108	31,9	27	8,0	30	8,8	14	4,1	44	13,0
VG Wöllstein																	
Eckelsheim	L16W	376	290	77,1	285	117	41,1	85	29,8	26	9,1	15	5,3	35	12,3	7	2,5
	L16L	376	290	77,1	285	116	40,7	78	27,4	16	5,6	13	4,6	39	13,7	23	8,1
	L11L	375	267	71,2	264	101	38,3	74	28,0	48	18,2	11	4,2			30	11,4
	B13Z	387	214	70,2	209	68	32,5	70	33,5	20	9,6	16	7,7	12	5,7	23	11,0
Gau-Bickelheim	L16W	1 541	1 203	78,1	1 171	393	33,6	493	42,1	59	5,0	51	4,4	153	13,1	22	1,9
	L16L	1 541	1 203	78,1	1 177	390	33,1	458	38,9	43	3,7	64	5,4	162	13,8	60	5,1
	L11L	1 535	1 084	70,6	1 053	320	30,4	514	48,8	118	11,2	29	2,8			72	6,8
	B13Z	1 493	856	74,5	845	181	21,4	453	53,6	59	7,0	42	5,0	39	4,6	71	8,4
Gumbsheim	L16W	475	378	79,6	370	133	35,9	109	29,5	32	8,6	29	7,8	57	15,4	10	2,7
	L16L	475	378	79,6	373	122	32,7	111	29,8	21	5,6	35	9,4	61	16,4	23	6,2
	L11L	465	323	69,5	319	103	32,3	103	32,3	60	18,8	27	8,5			26	8,2
	B13Z	459	289	76,7	286	73	25,5	110	38,5	21	7,3	30	10,5	17	5,9	35	12,2
Siefersheim	L16W	975	775	79,5	765	376	49,2	232	30,3	37	4,8	38	5,0	60	7,8	22	2,9
	L16L	975	775	79,5	769	335	43,6	234	30,4	44	5,7	40	5,2	64	8,3	52	6,8
	L11L	993	715	72,0	705	295	41,8	204	28,9	121	17,2	34	4,8			51	7,2
	B13Z	997	601	76,0	595	203	34,1	243	40,8	42	7,1	33	5,5	25	4,2	49	8,2
Stein-Bockenheim	L16W	516	409	79,3	399	163	40,9	131	32,8	7	1,8	34	8,5	49	12,3	15	3,8
	L16L	516	409	79,3	397	155	39,0	128	32,2	5	1,3	38	9,6	46	11,6	25	6,3
	L11L	558	379	67,9	371	160	43,1	113	30,5	41	11,1	23	6,2			34	9,2
	B13Z	550	282	68,3	276	89	32,2	119	43,1	13	4,7	18	6,5	11	4,0	26	9,4
Wendelsheim	L16W	1 100	813	73,9	800	302	37,8	242	30,3	59	7,4	41	5,1	123	15,4	33	4,1
	L16L	1 100	813	73,9	803	281	35,0	221	27,5	51	6,4	57	7,1	134	16,7	59	7,3
	L11L	1 066	704	66,0	688	288	41,9	178	25,9	116	16,9	41	6,0			65	9,4
	B13Z	1 115	598	67,9	587	157	26,7	223	38,0	55	9,4	40	6,8	21	3,6	91	15,5
Wöllstein	L16W	3 366	2 434	72,3	2 386	996	41,7	733	30,7	125	5,2	124	5,2	317	13,3	91	3,8
	L16L	3 366	2 434	72,3	2 405	955	39,7	705	29,3	104	4,3	134	5,6	334	13,9	173	7,2
	L11L	3 395	2 090	61,6	2 061	818	39,7	682	33,1	295	14,3	71	3,4			195	9,5
	B13Z	3 375	1 643	64,1	1 613	518	32,1	593	36,8	103	6,4	96	6,0	89	5,5	214	13,3
Wonsheim	L16W	701	542	77,3	532	239	44,9	155	29,1	19	3,6	36	6,8	66	12,4	17	3,2
	L16L	701	542	77,3	537	217	40,4	147	27,4	29	5,4	36	6,7	76	14,2	32	6,0
	L11L	706	479	67,8	474	183	38,6	145	30,6	73	15,4	27	5,7			46	9,7
	B13Z	692	387	72,7	381	123	32,3	149	39,1	27	7,1	29	7,6	13	3,4	40	10,5

T14 Landtagswahlergebnisse - Ergebnisse der Ortsgemeinden

(Landtagswahl einschließlich Briefwahl und Bundestagswahl ohne Briefwahl)

Gemeinde	Wahl	Wahl- berech- tigte	Wähler	Wahl- beteili- gung	Gültige Stim- men	Von den gültigen Stimmen entfielen auf											
						SPD		CDU		GRÜNE		FDP		AfD		Sonstige	
						Anzahl	%	Anzahl	%	Anz.	%	Anz.	%	Anz.	%	Anz.	%
VG Wonnegau																	
Bechthelm	L16W	1 348	958	71,1	918	359	39,1	333	36,3	54	5,9	122	13,3		50	5,4	
	L16L	1 348	958	71,1	943	336	35,6	307	32,6	35	3,7	70	7,4	125	13,3	70	7,4
	L11L	1 365	824	60,4	811	287	35,4	285	35,1	111	13,7	44	5,4			84	10,4
	B13Z	1 329	645	65,8	634	176	27,8	284	44,8	35	5,5	34	5,4	34	5,4	71	11,2
Bermersheim	L16W	260	203	78,1	194	70	36,1	56	28,9	11	5,7	39	20,1			18	9,3
	L16L	260	203	78,1	200	64	32,0	47	23,5	11	5,5	18	9,0	40	20,0	20	10,0
	L11L	260	180	69,2	175	55	31,4	58	33,1	22	12,6	14	8,0			26	14,9
	B13Z	256	153	76,1	152	49	32,2	53	34,9	6	3,9	14	9,2	21	13,8	9	5,9
Dittelsheim-Heßloch	L16W	1 644	1 207	73,4	1 137	432	38,0	423	37,2	80	7,0	112	9,9			90	7,9
	L16L	1 644	1 207	73,4	1 183	372	31,4	369	31,2	58	4,9	63	5,3	225	19,0	96	8,1
	L11L	1 601	1 037	64,8	1 013	359	35,4	369	36,4	139	13,7	39	3,8			107	10,6
	B13Z	1 576	872	70,0	851	256	30,1	364	42,8	58	6,8	35	4,1	40	4,7	98	11,5
Frettenham	L16W	251	190	75,7	175	66	37,7	66	37,7	14	8,0	15	8,6			14	8,0
	L16L	251	190	75,7	179	58	32,4	57	31,8	9	5,0	12	6,7	29	16,2	14	7,8
	L11L	249	168	67,5	165	56	33,9	53	32,1	20	12,1	9	5,5			27	16,4
	B13Z	243	165	77,5	164	42	25,6	72	43,9	8	4,9	8	4,9	10	6,1	24	14,6
Gundersheim	L16W	1 238	977	78,9	912	377	41,3	291	31,9	59	6,5	136	14,9			49	5,4
	L16L	1 238	977	78,9	959	363	37,9	267	27,8	47	4,9	87	9,1	150	15,6	45	4,7
	L11L	1 284	898	69,9	879	358	40,7	277	31,5	113	12,9	56	6,4			75	8,5
	B13Z	1 286	661	70,8	652	206	31,6	234	35,9	44	6,7	52	8,0	39	6,0	77	11,8
Gundheim	L16W	764	633	82,9	605	218	36,0	256	42,3	26	4,3	80	13,2			25	4,1
	L16L	764	633	82,9	625	209	33,4	215	34,4	23	3,7	38	6,1	100	16,0	40	6,4
	L11L	745	556	74,6	542	171	31,5	245	45,2	49	9,0	19	3,5			58	10,7
	B13Z	750	472	78,5	461	135	29,3	214	46,4	18	3,9	28	6,1	28	6,1	38	8,2
Hangen-Weisheim	L16W	382	281	73,6	266	113	42,5	104	39,1	16	6,0	21	7,9			12	4,5
	L16L	382	281	73,6	272	88	32,4	76	27,9	9	3,3	12	4,4	51	18,8	36	13,2
	L11L	368	263	71,5	257	99	38,5	64	24,9	46	17,9	8	3,1			40	15,6
	B13Z	367	223	76,9	213	68	31,9	79	37,1	15	7,0	10	4,7	10	4,7	31	14,6
Hochborn	L16W	332	237	71,4	216	76	35,2	81	37,5	14	6,5	31	14,4			14	6,5
	L16L	332	237	71,4	231	80	34,6	56	24,2	5	2,2	23	10,0	43	18,6	24	10,4
	L11L	336	209	62,2	209	86	41,1	55	26,3	27	12,9	10	4,8			31	14,8
	B13Z	331	157	64,1	154	45	29,2	58	37,7	6	3,9	8	5,2	14	9,1	23	14,9
Monzernheim	L16W	486	348	71,6	332	128	38,6	131	39,5	16	4,8	42	12,7			15	4,5
	L16L	486	348	71,6	344	125	36,3	90	26,2	12	3,5	31	9,0	60	17,4	26	7,6
	L11L	502	310	61,8	305	117	38,4	107	35,1	24	7,9	20	6,6			37	12,1
	B13Z	487	282	69,8	278	88	31,7	106	38,1	17	6,1	26	9,4	10	3,6	31	11,2
Osthofen, St.	L16W	6 695	4 356	65,1	4 046	1 713	42,3	1 319	32,6	229	5,7	436	10,8			349	8,6
	L16L	6 695	4 356	65,1	4 274	1 534	35,9	1 169	27,4	165	3,9	208	4,9	848	19,8	350	8,2
	L11L	6 651	3 586	53,9	3 500	1 441	41,2	1 139	32,5	444	12,7	91	2,6			385	11,0
	B13Z	6 658	3 193	65,6	4 271	1 341	31,4	1 753	41,0	266	6,2	192	4,5	286	6,7	433	10,1
Westhofen	L16W	2 545	1 929	75,8	1 839	765	41,6	688	37,4	115	6,3	195	10,6			76	4,1
	L16L	2 545	1 929	75,8	1 898	711	37,5	591	31,1	67	3,5	123	6,5	285	15,0	121	6,4
	L11L	2 524	1 704	67,5	1 666	625	37,5	603	36,2	234	14,0	55	3,3			149	8,9
	B13Z	2 537	1 322	71,0	1 299	411	31,6	560	43,1	59	4,5	67	5,2	75	5,8	127	9,8
VG Wörrstadt																	
Armsheim	L16W	1 966	1 500	76,3	1 483	644	43,4	443	29,9	90	6,1	71	4,8	167	11,3	68	4,6
	L16L	1 966	1 500	76,3	1 483	596	40,2	421	28,4	86	5,8	72	4,9	194	13,1	114	7,7
	L11L	1 964	1 352	68,8	1 320	549	41,6	420	31,8	210	15,9	52	3,9			89	6,7
	B13Z	1 950	1 137	72,2	1 126	354	31,4	425	37,7	108	9,6	76	6,7	53	4,7	110	9,8
Ensheim	L16W	364	291	79,9	284	113	39,8	90	31,7	19	6,7	24	8,5	29	10,2	9	3,2
	L16L	364	291	79,9	289	109	37,7	79	27,3	21	7,3	30	10,4	36	12,5	14	4,8
	L11L	341	241	70,7	231	82	35,5	89	38,5	33	14,3	12	5,2			15	6,5
	B13Z	346	204	75,0	199	48	24,1	82	41,2	17	8,5	19	9,5	8	4,0	25	12,6
Gabsheim	L16W	587	438	74,6	429	114	26,6	207	48,3	29	6,8	17	4,0	46	10,7	16	3,7
	L16L	587	438	74,6	431	115	26,7	190	44,1	20	4,6	19	4,4	46	10,7	41	9,5
	L11L	592	407	68,8	399	91	22,8	200	50,1	62	15,5	6	1,5			40	10,0
	B13Z	577	331	70,6	325	63	19,4	165	50,8	24	7,4	10	3,1	32	9,8	31	9,5

T14 Landtagswahlergebnisse - Ergebnisse der Ortsgemeinden

(Landtagswahl einschließlich Briefwahl und Bundestagswahl ohne Briefwahl)

Gemeinde	Wahl	Wahlberechtigte	Wähler	Wahlbeteiligung	Gültige Stimmen	Von den gültigen Stimmen entfielen auf											
						SPD		CDU		GRÜNE		FDP		AfD		Sonstige	
						Anzahl	%	Anzahl	%	Anz.	%	Anz.	%	Anz.	%	Anz.	%
Gau-Weinheim	L16W	487	369	75,8	362	132	36,5	150	41,4	13	3,6	19	5,2	39	10,8	9	2,5
	L16L	487	369	75,8	361	127	35,2	132	36,6	10	2,8	19	5,3	51	14,1	22	6,1
	L11L	503	359	71,4	351	121	34,5	148	42,2	46	13,1	14	4,0			22	6,3
	B13Z	486	274	68,7	267	71	26,6	120	44,9	15	5,6	19	7,1	11	4,1	31	11,6
Partenheim	L16W	1 230	966	78,5	951	367	38,6	293	30,8	77	8,1	53	5,6	130	13,7	31	3,3
	L16L	1 230	966	78,5	960	377	39,3	286	29,8	52	5,4	45	4,7	145	15,1	55	5,7
	L11L	1 236	869	70,3	849	341	40,2	281	33,1	148	17,4	25	2,9			54	6,4
	B13Z	1 217	715	74,5	711	233	32,8	236	33,2	87	12,2	38	5,3	49	6,9	68	9,6
Saulheim	L16W	5 435	4 327	79,6	4 264	1 649	38,7	1 424	33,4	439	10,3	231	5,4	372	8,7	149	3,5
	L16L	5 435	4 327	79,6	4 279	1 702	39,8	1 296	30,3	309	7,2	263	6,1	430	10,0	279	6,5
	L11L	5 228	3 676	70,3	3 596	1 308	36,4	1 164	32,4	771	21,4	149	4,1			204	5,7
	B13Z	5 275	3 116	75,8	3 073	901	29,3	1 184	38,5	353	11,5	194	6,3	151	4,9	290	9,4
Schornsheim	L16W	1 236	982	79,4	959	364	38,0	336	35,0	71	7,4	58	6,0	100	10,4	30	3,1
	L16L	1 236	982	79,4	962	359	37,3	313	32,5	62	6,4	61	6,3	112	11,6	55	5,7
	L11L	1 212	896	73,9	859	315	36,7	313	36,4	150	17,5	31	3,6			50	5,8
	B13Z	1 225	685	74,9	670	183	27,3	282	42,1	73	10,9	34	5,1	42	6,3	56	8,4
Spiesheim	L16W	752	611	81,3	595	255	42,9	197	33,1	47	7,9	37	6,2	37	6,2	22	3,7
	L16L	752	611	81,3	599	241	40,2	202	33,7	46	7,7	34	5,7	45	7,5	31	5,2
	L11L	771	593	76,9	575	209	36,3	191	33,2	110	19,1	26	4,5			39	6,8
	B13Z	740	442	78,8	433	125	28,9	165	38,1	39	9,0	36	8,3	21	4,8	47	10,9
Sulzheim	L16W	832	634	76,2	619	210	33,9	239	38,6	52	8,4	32	5,2	65	10,5	21	3,4
	L16L	832	634	76,2	624	207	33,2	245	39,3	38	6,1	30	4,8	69	11,1	35	5,6
	L11L	837	605	72,3	582	168	28,9	260	44,7	99	17,0	17	2,9			38	6,5
	B13Z	858	534	75,6	528	117	22,2	251	47,5	54	10,2	24	4,5	23	4,4	59	11,2
Udenheim	L16W	1 038	828	79,8	816	323	39,6	259	31,7	63	7,7	59	7,2	92	11,3	20	2,5
	L16L	1 038	828	79,8	819	345	42,1	250	30,5	28	3,4	63	7,7	94	11,5	39	4,8
	L11L	1 040	750	72,1	731	224	30,6	249	34,1	153	20,9	40	5,5			65	8,9
	B13Z	1 054	580	72,6	568	156	27,5	220	38,7	44	7,7	46	8,1	42	7,4	60	10,6
Vendersheim	L16W	463	377	81,4	375	146	38,9	128	34,1	20	5,3	31	8,3	37	9,9	13	3,5
	L16L	463	377	81,4	376	153	40,7	123	32,7	13	3,5	30	8,0	39	10,4	18	4,8
	L11L	463	342	73,9	335	137	40,9	106	31,6	45	13,4	28	8,4			19	5,7
	B13Z	470	284	76,3	281	91	32,4	119	42,3	10	3,6	23	8,2	19	6,8	19	6,8
Wallertheim	L16W	1 334	1 004	75,3	988	436	44,1	307	31,1	61	6,2	51	5,2	102	10,3	31	3,1
	L16L	1 334	1 004	75,3	994	436	43,9	260	26,2	55	5,5	59	5,9	117	11,8	67	6,7
	L11L	1 388	921	66,4	893	376	42,1	289	32,4	159	17,8	30	3,4			39	4,4
	B13Z	1 371	767	70,8	758	241	31,8	287	37,9	79	10,4	37	4,9	47	6,2	67	8,8
Wörrstadt, St.	L16W	5 748	4 296	74,7	4 217	1 771	42,0	1 272	30,2	319	7,6	229	5,4	443	10,5	183	4,3
	L16L	5 748	4 296	74,7	4 236	1 709	40,3	1 168	27,6	286	6,8	271	6,4	490	11,6	312	7,4
	L11L	5 724	3 780	66,0	3 673	1 383	37,7	1 188	32,3	673	18,3	143	3,9			286	7,8
	B13Z	5 699	3 076	68,6	3 024	910	30,1	1 166	38,6	312	10,3	170	5,6	134	4,4	332	11,0
LK Bad Dürkheim																	
VG Deidesheim																	
Deidesheim, St.	L16W	3 058	2 399	78,4	2 347	510	21,7	948	40,4	330	14,1	150	6,4	241	10,3	168	7,2
	L16L	3 058	2 399	78,4	2 353	693	29,5	920	39,1	136	5,8	184	7,8	275	11,7	145	6,2
	L11L	3 049	2 210	72,5	2 175	502	23,1	1 039	47,8	343	15,8	75	3,4			216	9,9
	B13Z	3 032	1 318	69,0	1 304	263	20,2	664	50,9	124	9,5	78	6,0	65	5,0	110	8,4
Forst an der Weinstraße	L16W	634	538	84,9	530	129	24,3	231	43,6	67	12,6	27	5,1	38	7,2	38	7,2
	L16L	634	538	84,9	536	171	31,9	209	39,0	43	8,0	38	7,1	44	8,2	31	5,8
	L11L	645	485	75,2	478	115	24,1	206	43,1	105	22,0	16	3,3			36	7,5
	B13Z	637	360	77,9	359	81	22,6	180	50,1	45	12,5	25	7,0	14	3,9	14	3,9
Meckenheim	L16W	2 713	2 088	77,0	2 040	643	31,5	588	28,8	148	7,3	153	7,5	273	13,4	235	11,5
	L16L	2 713	2 088	77,0	2 057	726	35,3	589	28,6	106	5,2	161	7,8	326	15,8	149	7,2
	L11L	2 684	1 857	69,2	1 826	681	37,3	610	33,4	229	12,5	60	3,3			246	13,5
	B13Z	2 679	1 394	70,4	1 380	372	27,0	600	43,5	90	6,5	82	5,9	77	5,6	159	11,5
Niederkirchen bei Deidesheim	L16W	1 865	1 479	79,3	1 451	269	18,5	679	46,8	107	7,4	110	7,6	148	10,2	138	9,5
	L16L	1 865	1 479	79,3	1 463	364	24,9	652	44,6	57	3,9	98	6,7	177	12,1	115	7,9
	L11L	1 877	1 428	76,1	1 398	281	20,1	690	49,4	179	12,8	47	3,4			201	14,4
	B13Z	1 874	984	74,2	973	128	13,2	607	62,4	59	6,1	53	5,4	35	3,6	91	9,4

T14 Landtagswahlergebnisse - Ergebnisse der Ortsgemeinden

(Landtagswahl einschließlich Briefwahl und Bundestagswahl ohne Briefwahl)

Gemeinde	Wahl	Wahlberechtigte	Wähler	Wahlbeteiligung	Gültige Stimmen	Von den gültigen Stimmen entfielen auf											
						SPD		CDU		GRÜNE		FDP		AfD		Sonstige	
						Anzahl	%	Anzahl	%	Anz.	%	Anz.	%	Anz.	%	Anz.	%
Ruppertsberg	L16W	1 136	913	80,4	891	185	20,8	379	42,5	122	13,7	54	6,1	66	7,4	85	9,5
	L16L	1 136	913	80,4	895	272	30,4	354	39,6	63	7,0	59	6,6	79	8,8	68	7,6
	L11L	1 159	887	76,5	851	220	25,9	398	46,8	124	14,6	28	3,3			81	9,5
	B13Z	1 162	597	76,2	585	98	16,8	321	54,9	46	7,9	34	5,8	21	3,6	65	11,1
VG Freinsheim																	
Bobenheim am Berg	L16W	662	540	81,6	535	184	34,4	185	34,6	25	4,7	52	9,7	54	10,1	35	6,5
	L16L	662	540	81,6	536	195	36,4	166	31,0	23	4,3	55	10,3	64	11,9	33	6,2
	L11L	687	511	74,4	505	155	30,7	169	33,5	92	18,2	39	7,7			50	9,9
	B13Z	693	369	79,7	365	87	23,8	160	43,8	30	8,2	23	6,3	32	8,8	33	9,0
Dackenheim	L16W	337	274	81,3	273	82	30,0	98	35,9	15	5,5	32	11,7	28	10,3	18	6,6
	L16L	337	274	81,3	273	91	33,3	91	33,3	12	4,4	30	11,0	28	10,3	21	7,7
	L11L	331	257	77,6	250	60	24,0	98	39,2	39	15,6	25	10,0			28	11,2
	B13Z	344	215	82,4	214	46	21,5	103	48,1	15	7,0	26	12,1	10	4,7	14	6,5
Erpolzheim	L16W	1 052	843	80,1	825	264	32,0	273	33,1	42	5,1	62	7,5	79	9,6	105	12,7
	L16L	1 052	843	80,1	838	310	37,0	239	28,5	39	4,7	79	9,4	96	11,5	75	8,9
	L11L	1 046	768	73,4	752	268	35,6	228	30,3	103	13,7	40	5,3			113	15,0
	B13Z	1 048	595	76,7	582	177	30,4	243	41,8	39	6,7	32	5,5	23	4,0	68	11,7
Freinsheim, St.	L16W	3 968	2 971	74,9	2 944	1 187	40,3	846	28,7	149	5,1	200	6,8	270	9,2	292	9,9
	L16L	3 968	2 971	74,9	2 956	1 248	42,2	766	25,9	135	4,6	244	8,3	311	10,5	252	8,5
	L11L	3 994	2 757	69,0	2 722	960	35,3	831	30,5	453	16,6	181	6,6			297	10,9
	B13Z	4 008	1 881	68,5	1 860	586	31,5	687	36,9	164	8,8	139	7,5	85	4,6	199	10,7
Herxheim am Berg	L16W	564	435	77,1	429	149	34,7	140	32,6	16	3,7	30	7,0	62	14,5	32	7,5
	L16L	564	435	77,1	432	150	34,7	137	31,7	14	3,2	39	9,0	67	15,5	25	5,8
	L11L	582	429	73,7	422	134	31,8	149	35,3	60	14,2	38	9,0			41	9,7
	B13Z	564	323	78,8	321	92	28,7	126	39,3	10	3,1	45	14,0	11	3,4	37	11,5
Kallstadt	L16W	923	705	76,4	696	224	32,2	262	37,6	37	5,3	58	8,3	59	8,5	56	8,0
	L16L	923	705	76,4	699	244	34,9	231	33,0	31	4,4	76	10,9	59	8,4	58	8,3
	L11L	923	663	71,8	655	221	33,7	242	36,9	88	13,4	28	4,3			76	11,6
	B13Z	915	517	76,3	513	116	22,6	247	48,1	27	5,3	35	6,8	32	6,2	56	10,9
Weisenheim am Berg	L16W	1 411	1 121	79,4	1 106	385	34,8	431	39,0	77	7,0	69	6,2	94	8,5	50	4,5
	L16L	1 411	1 121	79,4	1 110	395	35,6	356	32,1	82	7,4	115	10,4	115	10,4	47	4,2
	L11L	1 401	1 037	74,0	1 030	315	30,6	407	39,5	168	16,3	63	6,1			77	7,5
	B13Z	1 401	737	77,5	725	186	25,7	326	45,0	73	10,1	58	8,0	42	5,8	40	5,5
Weisenheim am Sand	L16W	3 364	2 511	74,6	2 482	854	34,4	755	30,4	128	5,2	186	7,5	299	12,0	260	10,5
	L16L	3 364	2 511	74,6	2 486	912	36,7	727	29,2	110	4,4	177	7,1	317	12,8	243	9,8
	L11L	3 385	2 294	67,8	2 243	849	37,9	726	32,4	312	13,9	137	6,1			219	9,8
	B13Z	3 384	1 645	68,9	1 613	458	28,4	684	42,4	116	7,2	116	7,2	75	4,6	164	10,2
VG Grünstadt-Land																	
Battenberg (Pfalz)	L16W	331	281	84,9	278	75	27,0	118	42,4	20	7,2	26	9,4	24	8,6	15	5,4
	L16L	331	281	84,9	279	67	24,0	118	42,3	16	5,7	33	11,8	33	11,8	12	4,3
	L11L	344	260	75,6	257	50	19,5	124	48,2	47	18,3	18	7,0			18	7,0
	B13Z	350	198	82,2	195	31	15,9	100	51,3	11	5,6	26	13,3	11	5,6	16	8,2
Bissersheim	L16W	351	284	80,9	277	90	32,5	96	34,7	10	3,6	19	6,9	37	13,4	25	9,0
	L16L	351	284	80,9	280	83	29,6	91	32,5	4	1,4	32	11,4	45	16,1	25	8,9
	L11L	362	276	76,2	268	92	34,3	93	34,7	36	13,4	13	4,9			34	12,7
	B13Z	366	214	77,8	212	52	24,5	104	49,1	7	3,3	10	4,7	9	4,2	30	14,2
Bockenheim an der Weinstraße	L16W	1 742	1 351	77,6	1 332	541	40,6	366	27,5	77	5,8	57	4,3	158	11,9	133	10,0
	L16L	1 742	1 351	77,6	1 338	587	43,9	327	24,4	66	4,9	68	5,1	180	13,5	110	8,2
	L11L	1 761	1 213	68,9	1 191	524	44,0	335	28,1	144	12,1	32	2,7			156	13,1
	B13Z	1 751	977	73,6	950	314	33,1	390	41,1	56	5,9	47	4,9	42	4,4	101	10,6
Dirmstein	L16W	2 335	1 868	80,0	1 831	583	31,8	606	33,1	108	5,9	98	5,4	245	13,4	191	10,4
	L16L	2 335	1 868	80,0	1 839	619	33,7	555	30,2	96	5,2	111	6,0	296	16,1	162	8,8
	L11L	2 339	1 568	67,0	1 531	563	36,8	582	38,0	180	11,8	61	4,0			145	9,5
	B13Z	2 350	1 380	76,3	1 350	362	26,8	643	47,6	66	4,9	67	5,0	73	5,4	139	10,3
Ebertsheim	L16W	1 014	822	81,1	800	288	36,0	175	21,9	47	5,9	30	3,8	139	17,4	121	15,1
	L16L	1 014	822	81,1	806	300	37,2	189	23,4	43	5,3	31	3,8	151	18,7	92	11,4
	L11L	1 058	701	66,3	686	288	42,0	176	25,7	102	14,9	23	3,4			97	14,1
	B13Z	1 034	593	74,3	584	192	32,9	225	38,5	46	7,9	18	3,1	31	5,3	72	12,3

T14 Landtagswahlergebnisse - Ergebnisse der Ortsgemeinden

(Landtagswahl einschließlich Briefwahl und Bundestagswahl ohne Briefwahl)

Gemeinde	Wahl	Wahlberechtigte	Wähler	Wahlbeteiligung	Gültige Stimmen	Von den gültigen Stimmen entfielen auf											
		Wahlberechtigte		Wahlbeteiligung		SPD		CDU		GRÜNE		FDP		AfD		Sonstige	
		Anzahl	Anzahl	%	Anzahl	%	Anz.	%	Anz.	%	Anz.	%	Anz.	%	Anz.	%	
Gerolsheim	L16W	1 382	1 097	79,4	1 075	343	31,9	317	29,5	52	4,8	67	6,2	176	16,4	120	11,2
	L16L	1 382	1 097	79,4	1 076	379	35,2	311	28,9	43	4,0	58	5,4	190	17,7	95	8,8
	L11L	1 383	954	69,0	931	370	39,7	288	30,9	86	9,2	36	3,9			151	16,2
	B13Z	1 384	811	72,1	797	225	28,2	329	41,3	42	5,3	41	5,1	51	6,4	109	13,7
Großkarlbach	L16W	909	730	80,3	721	249	34,5	234	32,5	47	6,5	40	5,5	83	11,5	68	9,4
	L16L	909	730	80,3	725	256	35,3	208	28,7	36	5,0	52	7,2	112	15,4	61	8,4
	L11L	925	680	73,5	670	252	37,6	225	33,6	97	14,5	28	4,2			68	10,1
	B13Z	922	506	75,0	500	129	25,8	221	44,2	41	8,2	22	4,4	25	5,0	62	12,4
Kindenheim	L16W	821	620	75,5	610	248	40,7	128	21,0	26	4,3	38	6,2	97	15,9	73	12,0
	L16L	821	620	75,5	613	265	43,2	117	19,1	23	3,8	45	7,3	102	16,6	61	10,0
	L11L	834	560	67,1	545	222	40,7	147	27,0	68	12,5	17	3,1			91	16,7
	B13Z	816	482	73,0	471	167	35,5	176	37,4	15	3,2	17	3,6	29	6,2	67	14,2
Kirchheim an der Weinstraße	L16W	1 471	1 132	77,0	1 112	420	37,8	362	32,6	75	6,7	74	6,7	96	8,6	85	7,6
	L16L	1 471	1 132	77,0	1 119	462	41,3	311	27,8	63	5,6	92	8,2	112	10,0	79	7,1
	L11L	1 442	1 003	69,6	986	340	34,5	335	34,0	195	19,8	45	4,6			71	7,2
	B13Z	1 436	796	72,3	783	208	26,6	337	43,0	78	10,0	47	6,0	43	5,5	70	8,9
Kleinkarlbach	L16W	705	577	81,8	563	210	37,3	155	27,5	36	6,4	29	5,2	71	12,6	62	11,0
	L16L	705	577	81,8	570	222	38,9	153	26,8	30	5,3	24	4,2	89	15,6	52	9,1
	L11L	713	527	73,9	517	204	39,5	152	29,4	75	14,5	14	2,7			72	13,9
	B13Z	719	406	79,5	400	115	28,8	153	38,3	20	5,0	20	5,0	38	9,5	54	13,5
Laumersheim	L16W	709	558	78,7	547	195	35,6	171	31,3	25	4,6	33	6,0	59	10,8	64	11,7
	L16L	709	558	78,7	548	204	37,2	172	31,4	24	4,4	36	6,6	64	11,7	48	8,8
	L11L	735	535	72,8	519	186	35,8	178	34,3	79	15,2	21	4,0			55	10,6
	B13Z	725	415	75,6	403	113	28,0	172	42,7	29	7,2	29	7,2	20	5,0	40	9,9
Mertesheim	L16W	317	242	76,3	237	83	35,0	61	25,7	4	1,7	16	6,8	42	17,7	31	13,1
	L16L	317	242	76,3	237	80	33,8	65	27,4	4	1,7	18	7,6	44	18,6	26	11,0
	L11L	327	211	64,5	202	99	49,0	53	26,2	18	8,9	11	5,4			21	10,4
	B13Z	312	189	73,0	184	61	33,2	80	43,5	8	4,3	6	3,3	16	8,7	13	7,1
Neuleiningen	L16W	644	519	80,6	514	160	31,1	200	38,9	30	5,8	31	6,0	64	12,5	29	5,6
	L16L	644	519	80,6	518	180	34,7	185	35,7	21	4,1	39	7,5	67	12,9	26	5,0
	L11L	656	462	70,4	454	117	25,8	206	45,4	77	17,0	16	3,5			38	8,4
	B13Z	653	307	74,0	304	61	20,1	162	53,3	19	6,3	23	7,6	14	4,6	25	8,2
Obersülzen	L16W	473	359	75,9	347	118	34,0	112	32,3	28	8,1	27	7,8	33	9,5	29	8,4
	L16L	473	359	75,9	351	124	35,3	109	31,1	19	5,4	25	7,1	42	12,0	32	9,1
	L11L	472	298	63,1	291	96	33,0	106	36,4	53	18,2	12	4,1			24	8,2
	B13Z	492	255	71,0	250	64	25,6	116	46,4	21	8,4	5	2,0	16	6,4	28	11,2
Obrigheim (Pfalz)	L16W	2 105	1 598	75,9	1 565	662	42,3	332	21,2	90	5,8	81	5,2	223	14,2	177	11,3
	L16L	2 105	1 598	75,9	1 572	719	45,7	332	21,1	62	3,9	80	5,1	234	14,9	145	9,2
	L11L	2 157	1 420	65,8	1 401	643	45,9	336	24,0	206	14,7	44	3,1			172	12,3
	B13Z	2 132	1 107	69,9	1 087	382	35,1	390	35,9	82	7,5	43	4,0	41	3,8	149	13,7
Quirnheim	L16W	599	415	69,3	402	133	33,1	95	23,6	18	4,5	26	6,5	69	17,2	61	15,2
	L16L	599	415	69,3	409	139	34,0	92	22,5	19	4,6	28	6,8	76	18,6	55	13,4
	L11L	611	359	58,8	345	121	35,1	114	33,0	44	12,8	13	3,8			53	15,4
	B13Z	591	299	63,6	297	78	26,3	124	41,8	16	5,4	17	5,7	20	6,7	42	14,1
VG Hettenleidelheim																	
Altleiningen	L16W	1 376	1 045	75,9	998	374	37,5	339	34,0	54	5,4	64	6,4			167	16,7
	L16L	1 376	1 045	75,9	1 028	369	35,9	310	30,2	46	4,5	46	4,5	185	18,0	72	7,0
	L11L	1 456	996	68,4	975	362	37,1	317	32,5	128	13,1	36	3,7			132	13,5
	B13Z	1 410	746	70,9	730	203	27,8	296	40,5	54	7,4	34	4,7	51	7,0	92	12,6
Carlsberg	L16W	2 728	1 884	69,1	1 801	638	35,4	584	32,4	112	6,2	127	7,1			340	18,9
	L16L	2 728	1 884	69,1	1 856	647	34,9	497	26,8	90	4,8	84	4,5	367	19,8	171	9,2
	L11L	2 787	1 721	61,8	1 682	647	38,5	486	28,9	265	15,8	59	3,5			225	13,4
	B13Z	2 748	1 448	65,8	1 419	420	29,6	586	41,3	101	7,1	56	3,9	84	5,9	172	12,1
Hettenleidelheim	L16W	2 311	1 647	71,3	1 565	559	35,7	606	38,7	95	6,1	91	5,8			214	13,7
	L16L	2 311	1 647	71,3	1 609	567	35,2	547	34,0	91	5,7	66	4,1	226	14,0	112	7,0
	L11L	2 353	1 553	66,0	1 492	547	36,7	585	39,2	189	12,7	31	2,1			140	9,4
	B13Z	2 326	1 181	67,2	1 157	340	29,4	512	44,3	75	6,5	29	2,5	64	5,5	137	11,8
Tiefenthal	L16W	685	498	72,7	474	197	41,6	169	35,7	16	3,4	34	7,2			58	12,2
	L16L	685	498	72,7	490	198	40,4	149	30,4	15	3,1	40	8,2	52	10,6	36	7,3
	L11L	686	435	63,4	421	176	41,8	137	32,5	45	10,7	17	4,0			46	10,9
	B13Z	689	356	64,8	352	103	29,3	147	41,8	28	8,0	23	6,5	10	2,8	41	11,6

T14 Landtagswahlergebnisse - Ergebnisse der Ortsgemeinden

(Landtagswahl einschließlich Briefwahl und Bundestagswahl ohne Briefwahl)

Gemeinde	Wahl	Wahlberechtigte	Wähler	Wahlbeteiligung	Gültige Stimmen	Von den gültigen Stimmen entfielen auf											
						SPD		CDU		GRÜNE		FDP		AfD		Sonstige	
						Anzahl	%	Anzahl	%	Anz.	%	Anz.	%	Anz.	%	Anz.	%
Wattenheim	L16W	1 244	968	77,8	938	373	39,8	311	33,2	53	5,7	63	6,7			138	14,7
	L16L	1 244	968	77,8	960	371	38,6	287	29,9	40	4,2	50	5,2	128	13,3	84	8,8
	L11L	1 271	888	69,9	863	307	35,6	302	35,0	119	13,8	41	4,8			94	10,9
	B13Z	1 275	728	73,8	712	224	31,5	305	42,8	44	6,2	31	4,4	30	4,2	78	11,0
VG Lambrecht (Pfalz)																	
Elmstein	L16W	1 971	1 380	70,0	1 316	535	40,7	375	28,5	71	5,4	60	4,6			275	20,9
	L16L	1 971	1 380	70,0	1 349	555	41,1	316	23,4	51	3,8	43	3,2	239	17,7	145	10,7
	L11L	2 047	1 287	62,9	1 244	592	47,6	325	26,1	152	12,2	13	1,0			162	13,0
	B13Z	1 995	835	58,8	816	292	35,8	308	37,7	41	5,0	29	3,6	42	5,1	104	12,7
Esthal	L16W	1 131	794	70,2	776	247	31,8	304	39,2	39	5,0	24	3,1			162	20,9
	L16L	1 131	794	70,2	788	300	38,1	258	32,7	27	3,4	41	5,2	95	12,1	67	8,5
	L11L	1 151	758	65,9	743	281	37,8	271	36,5	75	10,1	19	2,6			97	13,1
	B13Z	1 126	530	63,7	523	105	20,1	288	55,1	20	3,8	18	3,4	19	3,6	73	14,0
Frankeneck	L16W	664	460	69,3	443	175	39,5	112	25,3	25	5,6	18	4,1			113	25,5
	L16L	664	460	69,3	455	195	42,9	86	18,9	26	5,7	11	2,4	101	22,2	36	7,9
	L11L	659	421	63,9	410	183	44,6	101	24,6	68	16,6	12	2,9			46	11,2
	B13Z	662	291	59,0	283	100	35,3	99	35,0	24	8,5	10	3,5	15	5,3	35	12,4
Lambrecht (Pfalz), St.	L16W	2 988	1 962	65,7	1 909	659	34,5	574	30,1	105	5,5	114	6,0			457	23,9
	L16L	2 988	1 962	65,7	1 933	753	39,0	467	24,2	68	3,5	78	4,0	335	17,3	232	12,0
	L11L	3 038	1 799	59,2	1 756	733	41,7	509	29,0	210	12,0	49	2,8			255	14,5
	B13Z	3 043	1 162	53,7	1 133	347	30,6	424	37,4	93	8,2	43	3,8	61	5,4	165	14,6
Lindenberg	L16W	878	656	74,7	633	182	28,8	240	37,9	41	6,5	31	4,9			139	22,0
	L16L	878	656	74,7	645	237	36,7	193	29,9	34	5,3	27	4,2	83	12,9	71	11,0
	L11L	904	653	72,2	625	246	39,4	207	33,1	81	13,0	25	4,0			66	10,6
	B13Z	866	457	69,3	444	137	30,9	190	42,8	41	9,2	22	5,0	14	3,2	40	9,0
Neidenfels	L16W	684	495	72,4	485	188	38,8	163	33,6	22	4,5	22	4,5			90	18,6
	L16L	684	495	72,4	486	198	40,7	134	27,6	21	4,3	13	2,7	74	15,2	46	9,5
	L11L	729	473	64,9	465	211	45,4	152	32,7	52	11,2	7	1,5			43	9,2
	B13Z	731	359	63,4	354	106	29,9	156	44,1	22	6,2	8	2,3	19	5,4	43	12,1
Weidenthal	L16W	1 440	1 078	74,9	1 028	418	40,7	278	27,0	30	2,9	57	5,5			245	23,8
	L16L	1 440	1 078	74,9	1 064	454	42,7	250	23,5	23	2,2	54	5,1	155	14,6	128	12,0
	L11L	1 496	993	66,4	974	428	43,9	261	26,8	90	9,2	22	2,3			173	17,8
	B13Z	1 477	632	61,9	618	213	34,5	212	34,3	34	5,5	20	3,2	33	5,3	106	17,2
VG Wachenheim an der Weinstraße																	
Ellerstadt	L16W	1 875	1 494	79,7	1 479	583	39,4	438	29,6	103	7,0	78	5,3	157	10,6	120	8,1
	L16L	1 875	1 494	79,7	1 477	560	37,9	428	29,0	101	6,8	92	6,2	177	12,0	119	8,1
	L11L	1 770	1 305	73,7	1 287	476	37,0	389	30,2	235	18,3	58	4,5			129	10,0
	B13Z	1 874	1 120	79,5	1 107	311	28,1	459	41,5	105	9,5	66	6,0	17	1,5	149	13,5
Friedelsheim	L16W	1 121	940	83,9	928	291	31,4	311	33,5	41	4,4	75	8,1	72	7,8	138	14,9
	L16L	1 121	940	83,9	931	336	36,1	301	32,3	43	4,6	87	9,3	88	9,5	76	8,2
	L11L	1 184	914	77,2	905	285	31,5	335	37,0	124	13,7	68	7,5			93	10,3
	B13Z	1 202	710	79,5	701	171	24,4	315	44,9	45	6,4	56	8,0	25	3,6	89	12,7
Gönnheim	L16W	1 200	934	77,8	926	325	35,1	269	29,0	54	5,8	90	9,7	81	8,7	107	11,6
	L16L	1 200	934	77,8	925	352	38,1	261	28,2	53	5,7	80	8,6	114	12,3	65	7,0
	L11L	1 173	845	72,0	835	288	34,5	284	34,0	140	16,8	37	4,4			86	10,3
	B13Z	1 185	643	74,9	635	181	28,5	258	40,6	62	9,8	40	6,3	27	4,3	67	10,6
Wachenheim a. d. W., St.	L16W	3 719	2 929	78,8	2 905	972	33,5	979	33,7	222	7,6	248	8,5	228	7,8	256	8,8
	L16L	3 719	2 929	78,8	2 907	1 060	36,5	953	32,8	149	5,1	273	9,4	290	10,0	182	6,3
	L11L	3 731	2 791	74,8	2 751	825	30,0	998	36,3	507	18,4	205	7,5			216	7,9
	B13Z	3 729	1 559	70,4	1 543	365	23,7	708	45,9	158	10,2	115	7,5	62	4,0	135	8,7
LK Bad Kreuznach																	
VG Bad Kreuznach																	
Biebelsheim	L16W	526	385	73,2	378	132	34,9	163	43,1	12	3,2	21	5,6			50	13,2
	L16L	526	385	73,2	379	139	36,7	127	33,5	9	2,4	33	8,7	48	12,7	23	6,1
	L11L	520	347	66,7	339	127	37,5	122	36,0	42	12,4	26	7,7			22	6,5
	B13Z	523	329	76,5	326	91	27,9	151	46,3	12	3,7	22	6,7	17	5,2	33	10,1

T14 Landtagswahlergebnisse - Ergebnisse der Ortsgemeinden

(Landtagswahl einschließlich Briefwahl und Bundestagswahl ohne Briefwahl)

Gemeinde	Wahl	Wahlberechtigte	Wähler	Wahlbeteiligung	Gültige Stimmen	Von den gültigen Stimmen entfielen auf											
						SPD		CDU		GRÜNE		FDP		AfD		Sonstige	
						Anzahl	%	Anzahl	%	Anz.	%	Anz.	%	Anz.	%	Anz.	%
Frei-Laubersheim	L16W	816	652	79,9	636	224	35,2	281	44,2	22	3,5	45	7,1			64	10,1
	L16L	816	652	79,9	638	217	34,0	227	35,6	22	3,4	64	10,0	70	11,0	38	6,0
	L11L	818	579	70,8	572	216	37,8	207	36,2	75	13,1	48	8,4			26	4,5
	B13Z	832	514	74,0	503	139	27,6	215	42,7	33	6,6	48	9,5	27	5,4	41	8,2
Fürfeld	L16W	1 209	912	75,4	890	344	38,7	357	40,1	30	3,4	47	5,3			112	12,6
	L16L	1 209	912	75,4	899	342	38,0	286	31,8	47	5,2	47	5,2	118	13,1	59	6,6
	L11L	1 235	781	63,2	764	296	38,7	261	34,2	94	12,3	39	5,1			74	9,7
	B13Z	1 210	741	71,8	727	211	29,0	306	42,1	46	6,3	42	5,8	39	5,4	83	11,4
Hackenheim	L16W	1 678	1 319	78,6	1 296	394	30,4	693	53,5	34	2,6	55	4,2			120	9,3
	L16L	1 678	1 319	78,6	1 307	396	30,3	593	45,4	50	3,8	81	6,2	110	8,4	77	5,9
	L11L	1 692	1 213	71,7	1 196	344	28,8	566	47,3	138	11,5	66	5,5			82	6,9
	B13Z	1 658	1 006	77,2	992	213	21,5	551	55,5	55	5,5	57	5,7	52	5,2	64	6,5
Neu-Bamberg	L16W	762	613	80,4	605	266	44,0	261	43,1	25	4,1	10	1,7			43	7,1
	L16L	762	613	80,4	611	278	45,5	203	33,2	23	3,8	37	6,1	48	7,9	22	3,6
	L11L	779	585	75,1	578	278	48,1	175	30,3	70	12,1	23	4,0			32	5,5
	B13Z	770	499	80,2	492	187	38,0	188	38,2	32	6,5	23	4,7	20	4,1	42	8,5
Pfaffen-Schwabenheim	L16W	996	742	74,5	730	385	52,7	251	34,4	8	1,1	30	4,1			56	7,7
	L16L	996	742	74,5	739	315	42,6	233	31,5	22	3,0	50	6,8	71	9,6	48	6,5
	L11L	980	637	65,0	628	252	40,1	190	30,3	91	14,5	35	5,6			60	9,6
	B13Z	1 015	610	68,2	598	184	30,8	252	42,1	34	5,7	37	6,2	43	7,2	48	8,0
Pleitersheim	L16W	257	206	80,2	203	91	44,8	75	36,9	5	2,5	5	2,5			27	13,3
	L16L	257	206	80,2	205	89	43,4	69	33,7	7	3,4	6	2,9	21	10,2	13	6,3
	L11L	272	195	71,7	190	76	40,0	65	34,2	31	16,3	5	2,6			13	6,8
	B13Z	264	169	77,5	163	63	38,7	57	35,0	9	5,5	12	7,4	8	4,9	14	8,6
Tiefenthal	L16W	95	77	81,1	71	38	53,5	13	18,3	1	1,4	3	4,2			16	22,5
	L16L	95	77	81,1	73	41	56,2	9	12,3	3	4,1	2	2,7	8	11,0	10	13,7
	L11L	99	66	66,7	64	31	48,4	14	21,9	11	17,2	0	0,0			8	12,5
	B13Z	97	45	63,4	44	19	43,2	12	27,3	3	6,8	1	2,3	0	0,0	9	20,5
Volxheim	L16W	862	690	80,0	680	252	37,1	292	42,9	23	3,4	39	5,7			74	10,9
	L16L	862	690	80,0	686	235	34,3	238	34,7	40	5,8	52	7,6	79	11,5	42	6,1
	L11L	862	602	69,8	594	248	41,8	190	32,0	84	14,1	39	6,6			33	5,6
	B13Z	875	466	70,8	458	135	29,5	198	43,2	31	6,8	27	5,9	32	7,0	35	7,6
VG Bad Münster am Stein-Ebg.																	
Altenbamberg	L16W	598	490	81,9	474	169	35,7	199	42,0	22	4,6	23	4,9			61	12,9
	L16L	598	490	81,9	486	178	36,6	148	30,5	21	4,3	26	5,3	81	16,7	32	6,6
	L11L	636	431	67,8	428	159	37,1	139	32,5	67	15,7	22	5,1			41	9,6
	B13Z	603	333	70,3	330	105	31,8	129	39,1	33	10,0	18	5,5	9	2,7	36	10,9
Duchroth	L16W	446	358	80,3	349	156	44,7	132	37,8	8	2,3	23	6,6			30	8,6
	L16L	446	358	80,3	351	146	41,6	111	31,6	9	2,6	25	7,1	37	10,5	23	6,6
	L11L	457	321	70,2	315	127	40,3	99	31,4	33	10,5	26	8,3			30	9,5
	B13Z	452	300	75,6	296	98	33,1	122	41,2	16	5,4	18	6,1	10	3,4	32	10,8
Feilbingert	L16W	1 306	1 097	84,0	1 064	386	36,3	471	44,3	39	3,7	78	7,3			90	8,5
	L16L	1 306	1 097	84,0	1 089	398	36,5	380	34,9	44	4,0	91	8,4	115	10,6	61	5,6
	L11L	1 323	1 009	76,3	996	374	37,6	365	36,6	122	12,2	85	8,5			50	5,0
	B13Z	1 320	814	76,9	795	247	31,1	336	42,3	48	6,0	61	7,7	38	4,8	65	8,2
Hallgarten	L16W	627	493	78,6	472	161	34,1	220	46,6	16	3,4	22	4,7			53	11,2
	L16L	627	493	78,6	489	168	34,4	175	35,8	17	3,5	22	4,5	75	15,3	32	6,5
	L11L	656	492	75,0	488	180	36,9	184	37,7	45	9,2	29	5,9			50	10,2
	B13Z	639	388	77,3	379	124	32,7	152	40,1	17	4,5	11	2,9	23	6,1	52	13,7
Hochstätten	L16W	483	351	72,7	343	137	39,9	136	39,7	12	3,5	20	5,8			38	11,1
	L16L	483	351	72,7	346	137	39,6	112	32,4	16	4,6	21	6,1	38	11,0	22	6,4
	L11L	500	327	65,4	319	144	45,1	106	33,2	34	10,7	7	2,2			28	8,8
	B13Z	499	300	70,4	294	106	36,1	102	34,7	14	4,8	16	5,4	14	4,8	42	14,3
Niederhausen	L16W	490	396	80,8	392	166	42,3	150	38,3	18	4,6	27	6,9			31	7,9
	L16L	490	396	80,8	395	177	44,8	122	30,9	17	4,3	34	8,6	30	7,6	15	3,8
	L11L	470	346	73,6	341	157	46,0	122	35,8	33	9,7	15	4,4			14	4,1
	B13Z	492	300	76,1	293	105	35,8	105	35,8	20	6,8	18	6,1	15	5,1	30	10,2
Norheim	L16W	1 225	979	79,9	969	379	39,1	411	42,4	46	4,7	39	4,0			94	9,7
	L16L	1 225	979	79,9	975	412	42,3	341	35,0	42	4,3	50	5,1	81	8,3	49	5,0
	L11L	1 246	928	74,5	919	375	40,8	325	35,4	133	14,5	42	4,6			44	4,8
	B13Z	1 243	739	77,1	730	225	30,8	288	39,5	72	9,9	39	5,3	42	5,8	64	8,8

T14 Landtagswahlergebnisse - Ergebnisse der Ortsgemeinden

(Landtagswahl einschließlich Briefwahl und Bundestagswahl ohne Briefwahl)

Gemeinde	Wahl	Wahlberechtigte	Wähler	Wahlbeteiligung	Gültige Stimmen	Von den gültigen Stimmen entfielen auf											
						SPD		CDU		GRÜNE		FDP		AfD		Sonstige	
						Anzahl	%	Anzahl	%	Anz.	%	Anz.	%	Anz.	%	Anz.	%
Oberhausen an der Nahe	L16W	302	229	75,8	225	83	36,9	92	40,9	6	2,7	15	6,7			29	12,9
	L16L	302	229	75,8	225	85	37,8	75	33,3	6	2,7	14	6,2	28	12,4	17	7,6
	L11L	316	215	68,0	210	72	34,3	86	41,0	24	11,4	12	5,7			16	7,6
	B13Z	307	161	52,4	159	45	28,3	64	40,3	15	9,4	10	6,3	2	1,3	23	14,5
Traisen	L16W	457	364	79,6	358	157	43,9	130	36,3	22	6,1	15	4,2			34	9,5
	L16L	457	364	79,6	360	173	48,1	94	26,1	16	4,4	20	5,6	36	10,0	21	5,8
	L11L	447	315	70,5	310	136	43,9	110	35,5	38	12,3	9	2,9			17	5,5
	B13Z	454	280	78,2	274	104	38,0	88	32,1	27	9,9	16	5,8	16	5,8	23	8,4
VG Bad Sobernheim																	
Auen	L16W	163	125	76,7	122	67	54,9	23	18,9	3	2,5	6	4,9	17	13,9	6	4,9
	L16L	163	125	76,7	124	65	52,4	26	21,0	3	2,4	5	4,0	19	15,3	6	4,8
	L11L	158	101	63,9	97	53	54,6	27	27,8	10	10,3	3	3,1			4	4,1
	B13Z	160	95	66,9	94	39	41,5	37	39,4	4	4,3	7	7,4	3	3,2	4	4,3
Bad Sobernheim, St.	L16W	4 795	3 309	69,0	3 243	1 373	42,3	973	30,0	290	8,9	148	4,6	309	9,5	150	4,6
	L16L	4 795	3 309	69,0	3 261	1 350	41,4	982	30,1	189	5,8	171	5,2	368	11,3	201	6,2
	L11L	4 949	2 947	59,5	2 910	1 220	41,9	1 026	35,3	409	14,1	98	3,4			157	5,4
	B13Z	4 885	2 428	62,8	2 379	779	32,7	922	38,8	200	8,4	124	5,2	122	5,1	232	9,8
Bärweiler	L16W	206	160	77,7	156	75	48,1	41	26,3	7	4,5	8	5,1	19	12,2	6	3,8
	L16L	206	160	77,7	160	77	48,1	40	25,0	2	1,3	11	6,9	19	11,9	11	6,9
	L11L	214	141	65,9	140	70	50,0	36	25,7	18	12,9	10	7,1			6	4,3
	B13Z	213	138	74,6	134	54	40,3	35	26,1	12	9,0	13	9,7	5	3,7	15	11,2
Daubach	L16W	181	151	83,4	149	44	29,5	59	39,6	9	6,0	7	4,7	23	15,4	7	4,7
	L16L	181	151	83,4	150	49	32,7	55	36,7	3	2,0	7	4,7	26	17,3	10	6,7
	L11L	174	128	73,6	122	37	30,3	53	43,4	14	11,5	3	2,5			15	12,3
	B13Z	190	126	80,3	124	26	21,0	59	47,6	5	4,0	8	6,5	15	12,1	11	8,9
Ippenschied	L16W	110	94	85,5	94	32	34,0	50	53,2	3	3,2	6	6,4	3	3,2	0	0,0
	L16L	110	94	85,5	94	22	23,4	56	59,6	1	1,1	8	8,5	5	5,3	2	2,1
	L11L	125	98	78,4	97	21	21,6	56	57,7	9	9,3	7	7,2			4	4,1
	B13Z	120	74	78,7	71	14	19,7	41	57,7	3	4,2	5	7,0	6	8,5	2	2,8
Kirschroth	L16W	220	189	85,9	182	87	47,8	65	35,7	5	2,7	6	3,3	13	7,1	6	3,3
	L16L	220	189	85,9	185	86	46,5	62	33,5	4	2,2	7	3,8	15	8,1	11	5,9
	L11L	236	166	70,3	166	84	50,6	43	25,9	21	12,7	4	2,4			14	8,4
	B13Z	221	162	82,2	159	66	41,5	64	40,3	9	5,7	3	1,9	1	0,6	16	10,1
Langenthal	L16W	65	54	83,1	54	22	40,7	22	40,7	1	1,9	4	7,4	2	3,7	3	5,6
	L16L	65	54	83,1	53	19	35,8	25	47,2	1	1,9	3	5,7	2	3,8	3	5,7
	L11L	70	54	77,1	54	20	37,0	28	51,9	5	9,3	0	0,0			1	1,9
	B13Z	69	46	80,7	46	15	32,6	22	47,8	1	2,2	3	6,5	1	2,2	4	8,7
Lauschied	L16W	456	363	79,6	351	121	34,5	157	44,7	5	1,4	12	3,4	30	8,5	26	7,4
	L16L	456	363	79,6	352	120	34,1	165	46,9	4	1,1	8	2,3	33	9,4	22	6,3
	L11L	480	351	73,1	340	116	34,1	178	52,4	24	7,1	6	1,8			16	4,7
	B13Z	470	290	76,7	283	79	27,9	150	53,0	5	1,8	14	4,9	19	6,7	16	5,7
Martinstein	L16W	226	162	71,7	154	67	43,5	38	24,7	5	3,2	9	5,8	28	18,2	7	4,5
	L16L	226	162	71,7	157	70	44,6	41	26,1	5	3,2	8	5,1	24	15,3	9	5,7
	L11L	234	160	68,4	155	70	45,2	52	33,5	10	6,5	3	1,9			20	12,9
	B13Z	226	143	72,6	138	51	37,0	51	37,0	8	5,8	6	4,3	2	1,4	20	14,5
Meddersheim	L16W	1 086	914	84,2	893	362	40,5	272	30,5	75	8,4	47	5,3	81	9,1	56	6,3
	L16L	1 086	914	84,2	902	356	39,5	297	32,9	47	5,2	41	4,5	92	10,2	69	7,6
	L11L	1 082	761	70,3	749	300	40,1	269	35,9	104	13,9	27	3,6			49	6,5
	B13Z	1 110	646	75,3	637	184	28,9	272	42,7	42	6,6	28	4,4	38	6,0	73	11,5
Merxheim	L16W	1 135	881	77,6	864	417	48,3	218	25,2	43	5,0	57	6,6	69	8,0	60	6,9
	L16L	1 135	881	77,6	870	418	48,0	233	26,8	29	3,3	47	5,4	89	10,2	54	6,2
	L11L	1 170	817	69,8	808	398	49,3	220	27,2	93	11,5	25	3,1			72	8,9
	B13Z	1 180	697	71,4	688	297	43,2	221	32,1	29	4,2	32	4,7	32	4,7	77	11,2
Monzingen	L16W	1 252	912	72,8	899	468	52,1	175	19,5	24	2,7	70	7,8	86	9,6	76	8,5
	L16L	1 252	912	72,8	901	394	43,7	218	24,2	31	3,4	72	8,0	115	12,8	71	7,9
	L11L	1 246	805	64,6	795	407	51,2	201	25,3	74	9,3	68	8,6			45	5,7
	B13Z	1 245	637	67,3	627	282	45,0	180	28,7	34	5,4	45	7,2	20	3,2	66	10,5
Nußbaum	L16W	369	295	79,9	287	146	50,9	63	22,0	26	9,1	14	4,9	25	8,7	13	4,5
	L16L	369	295	79,9	294	147	50,0	64	21,8	22	7,5	17	5,8	36	12,2	8	2,7
	L11L	367	247	67,3	242	105	43,4	57	23,6	57	23,6	10	4,1			13	5,4
	B13Z	383	236	70,9	232	93	40,1	67	28,9	27	11,6	14	6,0	10	4,3	21	9,1

T14 Landtagswahlergebnisse - Ergebnisse der Ortsgemeinden

(Landtagswahl einschließlich Briefwahl und Bundestagswahl ohne Briefwahl)

Gemeinde	Wahl	Wahlberechtigte		Wahlbeteiligung	Gültige Stimmen	Von den gültigen Stimmen entfielen auf											
		Wähler				SPD		CDU		GRÜNE		FDP		AfD		Sonstige	
		Anzahl	%	Anzahl	%	Anz.	%	Anz.	%	Anz.	%	Anz.	%	Anz.	%		
Odernheim am Glan	L16W	1 354	1 049	77,5	1 031	472	45,8	304	29,5	70	6,8	40	3,9	104	10,1	41	4,0
	L16L	1 354	1 049	77,5	1 032	462	44,8	285	27,6	68	6,6	29	2,8	122	11,8	66	6,4
	L11L	1 389	961	69,2	942	426	45,2	285	30,3	138	14,6	30	3,2			63	6,7
	B13Z	1 365	718	68,4	710	266	37,5	222	31,3	62	8,7	35	4,9	37	5,2	88	12,4
Rehbach	L16W	36	34	94,4	34	9	26,5	15	44,1	2	5,9	7	20,6	0	0,0	1	2,9
	L16L	36	34	94,4	34	11	32,4	11	32,4	2	5,9	8	23,5	1	2,9	1	2,9
	L11L	35	32	91,4	32	12	37,5	12	37,5	2	6,3	5	15,6			1	3,1
	B13Z	35	25	83,3	25	6	24,0	7	28,0	3	12,0	8	32,0	0	0,0	1	4,0
Seesbach	L16W	432	329	76,2	322	132	41,0	105	32,6	14	4,3	5	1,6	32	9,9	34	10,6
	L16L	432	329	76,2	322	143	44,4	90	28,0	10	3,1	10	3,1	41	12,7	28	8,7
	L11L	451	318	70,5	313	129	41,2	107	34,2	43	13,7	12	3,8			22	7,0
	B13Z	438	262	70,2	259	91	35,1	95	36,7	21	8,1	14	5,4	10	3,9	28	10,8
Staudernheim	L16W	1 134	889	78,4	868	386	44,5	256	29,5	49	5,6	36	4,1	103	11,9	38	4,4
	L16L	1 134	889	78,4	873	391	44,8	254	29,1	31	3,6	44	5,0	108	12,4	45	5,2
	L11L	1 181	802	67,9	786	360	45,8	239	30,4	109	13,9	15	1,9			63	8,0
	B13Z	1 139	593	68,2	573	212	37,0	219	38,2	37	6,5	14	2,4	24	4,2	67	11,7
Weiler bei Monzingen	L16W	370	266	71,9	262	101	38,5	86	32,8	15	5,7	17	6,5	31	11,8	12	4,6
	L16L	370	266	71,9	263	99	37,6	95	36,1	11	4,2	16	6,1	32	12,2	10	3,8
	L11L	388	234	60,3	226	103	45,6	74	32,7	28	12,4	16	7,1			5	2,2
	B13Z	391	231	65,4	224	66	29,5	95	42,4	18	8,0	18	8,0	7	3,1	20	8,9
Winterburg	L16W	160	128	80,0	122	53	43,4	48	39,3	0	0,0	5	4,1	9	7,4	7	5,7
	L16L	160	128	80,0	122	50	41,0	44	36,1	2	1,6	5	4,1	14	11,5	7	5,7
	L11L	166	131	78,9	127	50	39,4	46	36,2	20	15,7	3	2,4			8	6,3
	B13Z	168	97	74,0	93	39	41,9	36	38,7	2	2,2	3	3,2	0	0,0	13	14,0
VG Kirn-Land																	
Bärenbach	L16W	397	325	81,9	317	143	45,1	115	36,3	11	3,5	24	7,6	11	3,5	13	4,1
	L16L	397	325	81,9	319	133	41,7	123	38,6	11	3,4	17	5,3	17	5,3	18	5,6
	L11L	397	280	70,5	275	124	45,1	95	34,5	39	14,2	6	2,2			11	4,0
	B13Z	399	268	77,9	262	103	39,3	113	43,1	15	5,7	5	1,9	2	0,8	24	9,2
Becherbach bei Kirn	L16W	325	255	78,5	252	134	53,2	61	24,2	7	2,8	16	6,3	18	7,1	16	6,3
	L16L	325	255	78,5	255	125	49,0	72	28,2	11	4,3	17	6,7	17	6,7	13	5,1
	L11L	320	238	74,4	229	116	50,7	55	24,0	37	16,2	4	1,7			17	7,4
	B13Z	317	206	78,3	199	81	40,7	65	32,7	14	7,0	7	3,5	10	5,0	22	11,1
Brauweiler	L16W	65	60	92,3	60	21	35,0	19	31,7	5	8,3	2	3,3	6	10,0	7	11,7
	L16L	65	60	92,3	60	22	36,7	19	31,7	4	6,7	5	8,3	6	10,0	4	6,7
	L11L	68	51	75,0	50	21	42,0	22	44,0	4	8,0	3	6,0			0	0,0
	B13Z	65	59	95,2	56	16	28,6	20	35,7	7	12,5	4	7,1	3	5,4	6	10,7
Bruschied	L16W	223	168	75,3	165	51	30,9	69	41,8	3	1,8	8	4,8	25	15,2	9	5,5
	L16L	223	168	75,3	166	54	32,5	69	41,6	3	1,8	6	3,6	25	15,1	9	5,4
	L11L	226	161	71,2	157	46	29,3	75	47,8	12	7,6	5	3,2			19	12,1
	B13Z	223	140	74,1	139	38	27,3	73	52,5	4	2,9	4	2,9	6	4,3	14	10,1
Hahnenbach	L16W	436	301	69,0	293	147	50,2	75	25,6	6	2,0	21	7,2	28	9,6	16	5,5
	L16L	436	301	69,0	293	149	50,9	78	26,6	7	2,4	13	4,4	34	11,6	12	4,1
	L11L	466	271	58,2	262	132	50,4	68	26,0	31	11,8	4	1,5			27	10,3
	B13Z	459	231	58,5	222	81	36,5	75	33,8	18	8,1	6	2,7	20	9,0	22	9,9
Heimweiler	L16W	331	259	78,2	258	137	53,1	61	23,6	10	3,9	16	6,2	22	8,5	12	4,7
	L16L	331	259	78,2	258	139	53,9	62	24,0	10	3,9	8	3,1	23	8,9	16	6,2
	L11L	339	254	74,9	252	118	46,8	66	26,2	44	17,5	8	3,2			16	6,3
	B13Z	339	231	74,5	223	87	39,0	70	31,4	14	6,3	14	6,3	8	3,6	30	13,5
Heinzenberg	L16W	22	22	100,0	22	6	27,3	9	40,9	0	0,0	2	9,1	2	9,1	3	13,6
	L16L	22	22	100,0	22	7	31,8	10	45,5	0	0,0	0	0,0	2	9,1	3	13,6
	L11L	26	22	84,6	22	7	31,8	12	54,5	2	9,1	0	0,0			1	4,5
	B13Z	24	21	87,5	20	6	30,0	11	55,0	1	5,0	1	5,0	0	0,0	1	5,0
Hennweiler	L16W	1 005	795	79,1	780	350	44,9	204	26,2	23	2,9	39	5,0	112	14,4	52	6,7
	L16L	1 005	795	79,1	783	354	45,2	209	26,7	26	3,3	21	2,7	116	14,8	57	7,3
	L11L	1 041	725	69,6	711	352	49,5	223	31,4	55	7,7	16	2,3			65	9,1
	B13Z	1 018	588	71,0	571	228	39,9	197	34,5	21	3,7	19	3,3	25	4,4	81	14,2
Hochstetten-Dhaun	L16W	1 290	942	73,0	925	476	51,5	200	21,6	32	3,5	67	7,2	91	9,8	59	6,4
	L16L	1 290	942	73,0	924	470	50,9	219	23,7	25	2,7	44	4,8	105	11,4	61	6,6
	L11L	1 340	857	64,0	836	449	53,7	225	26,9	90	10,8	19	2,3			53	6,3
	B13Z	1 321	776	69,0	760	325	42,8	262	34,5	31	4,1	29	3,8	30	3,9	83	10,9

T14 Landtagswahlergebnisse - Ergebnisse der Ortsgemeinden

(Landtagswahl einschließlich Briefwahl und Bundestagswahl ohne Briefwahl)

Gemeinde	Wahl	Wahlberechtigte	Wähler	Wahlbeteiligung	Gültige Stimmen	Von den gültigen Stimmen entfielen auf											
						SPD		CDU		GRÜNE		FDP		AfD		Sonstige	
						Anzahl	%	Anzahl	%	Anz.	%	Anz.	%	Anz.	%	Anz.	%
Horbach	L16W	36	31	86,1	30	12	40,0	9	30,0	0	0,0	0	0,0	8	26,7	1	3,3
	L16L	36	31	86,1	30	12	40,0	9	30,0	0	0,0	0	0,0	8	26,7	1	3,3
	L11L	34	27	79,4	27	13	48,1	5	18,5	0	0,0	4	14,8			5	18,5
	B13Z	36	27	79,4	26	7	26,9	9	34,6	1	3,8	1	3,8	0	0,0	8	30,8
Kellenbach	L16W	201	157	78,1	155	72	46,5	37	23,9	4	2,6	16	10,3	15	9,7	11	7,1
	L16L	201	157	78,1	156	79	50,6	35	22,4	5	3,2	12	7,7	18	11,5	7	4,5
	L11L	219	153	69,9	152	73	48,0	34	22,4	27	17,8	8	5,3			10	6,6
	B13Z	205	141	76,6	139	62	44,6	43	30,9	7	5,0	11	7,9	0	0,0	16	11,5
Königsau	L16W	60	49	81,7	48	34	70,8	5	10,4	0	0,0	3	6,3	5	10,4	1	2,1
	L16L	60	49	81,7	49	35	71,4	4	8,2	0	0,0	2	4,1	8	16,3	0	0,0
	L11L	69	53	76,8	52	39	75,0	6	11,5	2	3,8	3	5,8			2	3,8
	B13Z	69	38	66,7	38	28	73,7	5	13,2	0	0,0	4	10,5	0	0,0	1	2,6
Limbach	L16W	239	194	81,2	191	67	35,1	53	27,7	10	5,2	20	10,5	24	12,6	17	8,9
	L16L	239	194	81,2	192	67	34,9	69	35,9	9	4,7	9	4,7	28	14,6	10	5,2
	L11L	261	170	65,1	169	56	33,1	63	37,3	25	14,8	8	4,7			17	10,1
	B13Z	252	175	73,8	172	67	39,0	60	34,9	7	4,1	8	4,7	5	2,9	25	14,5
Meckenbach	L16W	318	255	80,2	249	118	47,4	67	26,9	12	4,8	20	8,0	24	9,6	8	3,2
	L16L	318	255	80,2	251	130	51,8	64	25,5	16	6,4	6	2,4	27	10,8	8	3,2
	L11L	321	224	69,8	219	123	56,2	64	29,2	17	7,8	6	2,7			9	4,1
	B13Z	322	223	77,7	220	89	40,5	74	33,6	16	7,3	16	7,3	11	5,0	14	6,4
Oberhausen bei Kirn	L16W	747	603	80,7	589	234	39,7	187	31,7	15	2,5	48	8,1	63	10,7	42	7,1
	L16L	747	603	80,7	593	243	41,0	176	29,7	16	2,7	37	6,2	75	12,6	46	7,8
	L11L	764	515	67,4	506	234	46,2	170	33,6	48	9,5	15	3,0			39	7,7
	B13Z	754	483	76,5	474	170	35,9	187	39,5	18	3,8	29	6,1	25	5,3	45	9,5
Otzweiler	L16W	168	132	78,6	131	65	49,6	21	16,0	3	2,3	9	6,9	25	19,1	8	6,1
	L16L	168	132	78,6	130	66	50,8	27	20,8	3	2,3	4	3,1	20	15,4	10	7,7
	L11L	168	115	68,5	113	59	52,2	29	25,7	7	6,2	2	1,8			16	14,2
	B13Z	173	109	76,2	109	45	41,3	34	31,2	4	3,7	4	3,7	3	2,8	19	17,4
Schnepfenbach	L16W	200	153	76,5	152	29	19,1	74	48,7	4	2,6	16	10,5	21	13,8	8	5,3
	L16L	200	153	76,5	152	35	23,0	65	42,8	4	2,6	13	8,6	27	17,8	8	5,3
	L11L	214	147	68,7	144	49	34,0	72	50,0	9	6,3	4	2,8			10	6,9
	B13Z	206	141	78,3	139	32	23,0	67	48,2	9	6,5	12	8,6	5	3,6	14	10,1
Schwarzerden	L16W	205	166	81,0	165	86	52,1	41	24,8	7	4,2	5	3,0	10	6,1	16	9,7
	L16L	205	166	81,0	166	80	48,2	47	28,3	5	3,0	5	3,0	13	7,8	16	9,6
	L11L	204	131	64,2	128	59	46,1	31	24,2	25	19,5	1	0,8			12	9,4
	B13Z	203	125	70,2	123	51	41,5	43	35,0	8	6,5	2	1,6	5	4,1	14	11,4
Simmertal	L16W	1 490	1 084	72,8	1 068	512	47,9	256	24,0	26	2,4	59	5,5	139	13,0	76	7,1
	L16L	1 490	1 084	72,8	1 069	524	49,0	246	23,0	24	2,2	54	5,1	149	13,9	72	6,7
	L11L	1 532	962	62,8	946	445	47,0	286	30,2	116	12,3	28	3,0			71	7,5
	B13Z	1 509	859	68,7	841	304	36,1	292	34,7	32	3,8	37	4,4	69	8,2	107	12,7
Weitersborn	L16W	174	148	85,1	143	78	54,5	28	19,6	6	4,2	4	2,8	23	16,1	4	2,8
	L16L	174	148	85,1	148	78	52,7	30	20,3	4	2,7	3	2,0	24	16,2	9	6,1
	L11L	195	146	74,9	145	84	57,9	42	29,0	12	8,3	2	1,4			5	3,4
	B13Z	188	112	78,3	108	56	51,9	23	21,3	4	3,7	3	2,8	4	3,7	18	16,7
VG Langenlonsheim																	
Bretzenheim	L16W	1 945	1 458	75,0	1 425	539	37,8	595	41,8	62	4,4	73	5,1			156	10,9
	L16L	1 945	1 458	75,0	1 442	569	39,5	501	34,7	47	3,3	115	8,0	133	9,2	77	5,3
	L11L	1 884	1 261	66,9	1 242	477	38,4	440	35,4	196	15,8	71	5,7			58	4,7
	B13Z	1 913	985	68,2	974	283	29,1	412	42,3	81	8,3	61	6,3	59	6,1	78	8,0
Dorsheim	L16W	571	452	79,2	437	150	34,3	164	37,5	28	6,4	22	5,0			73	16,7
	L16L	571	452	79,2	443	150	33,9	128	28,9	27	6,1	24	5,4	69	15,6	45	10,2
	L11L	541	386	71,3	378	114	30,2	139	36,8	63	16,7	22	5,8			40	10,6
	B13Z	552	321	75,4	316	69	21,8	142	44,9	29	9,2	22	7,0	16	5,1	38	12,0
Guldental	L16W	1 965	1 588	80,8	1 554	463	29,8	872	56,1	46	3,0	54	3,5			119	7,7
	L16L	1 965	1 588	80,8	1 565	470	30,0	718	45,9	71	4,5	86	5,5	146	9,3	74	4,7
	L11L	2 055	1 550	75,4	1 522	456	30,0	707	46,5	202	13,3	73	4,8			84	5,5
	B13Z	1 974	1 036	73,3	1 011	218	21,6	543	53,7	55	5,4	61	6,0	57	5,6	77	7,6
Langenlonsheim	L16W	2 877	2 047	71,2	1 998	662	33,1	904	45,2	118	5,9	102	5,1			212	10,6
	L16L	2 877	2 047	71,2	2 026	717	35,4	716	35,3	99	4,9	151	7,5	211	10,4	132	6,5
	L11L	2 829	1 833	64,8	1 809	652	36,0	648	35,8	264	14,6	110	6,1			135	7,5
	B13Z	2 889	1 352	62,6	1 321	347	26,3	573	43,4	95	7,2	78	5,9	91	6,9	137	10,4

T14 Landtagswahlergebnisse - Ergebnisse der Ortsgemeinden

(Landtagswahl einschließlich Briefwahl und Bundestagswahl ohne Briefwahl)

Gemeinde	Wahl	Wahlberechtigte	Wähler	Wahlbeteiligung	Gültige Stimmen	Von den gültigen Stimmen entfielen auf											
						SPD		CDU		GRÜNE		FDP		AfD		Sonstige	
						Anzahl	%	Anzahl	%	Anz.	%	Anz.	%	Anz.	%	Anz.	%
Laubenheim	L16W	656	520	79,3	509	190	37,3	210	41,3	23	4,5	25	4,9			61	12,0
	L16L	656	520	79,3	510	191	37,5	165	32,4	32	6,3	42	8,2	46	9,0	34	6,7
	L11L	669	478	71,4	463	161	34,8	166	35,9	81	17,5	28	6,0			27	5,8
	B13Z	668	366	71,3	360	98	27,2	170	47,2	26	7,2	24	6,7	16	4,4	26	7,2
Rümmelsheim	L16W	1 082	831	76,8	820	275	33,5	385	47,0	50	6,1	29	3,5			81	9,9
	L16L	1 082	831	76,8	825	282	34,2	311	37,7	53	6,4	38	4,6	97	11,8	44	5,3
	L11L	1 074	716	66,7	704	244	34,7	278	39,5	112	15,9	29	4,1			41	5,8
	B13Z	1 095	652	72,2	648	170	26,2	292	45,1	63	9,7	30	4,6	38	5,9	55	8,5
Windesheim	L16W	1 415	1 086	76,7	1 058	338	31,9	532	50,3	36	3,4	59	5,6			93	8,8
	L16L	1 415	1 086	76,7	1 075	368	34,2	410	38,1	31	2,9	106	9,9	108	10,0	52	4,8
	L11L	1 416	1 009	71,3	984	363	36,9	352	35,8	123	12,5	80	8,1			66	6,7
	B13Z	1 430	792	72,3	775	209	27,0	348	44,9	46	5,9	47	6,1	42	5,4	83	10,7
VG Meisenheim																	
Abtweiler	L16W	185	142	76,8	133	50	37,6	46	34,6	2	1,5	10	7,5	17	12,8	8	6,0
	L16L	185	142	76,8	137	54	39,4	37	27,0	3	2,2	15	10,9	22	16,1	6	4,4
	L11L	183	140	76,5	137	47	34,3	53	38,7	15	10,9	11	8,0			11	8,0
	B13Z	183	133	84,7	129	41	31,8	44	34,1	7	5,4	13	10,1	11	8,5	13	10,1
Becherbach	L16W	742	572	77,1	557	280	50,3	142	25,5	29	5,2	16	2,9	62	11,1	28	5,0
	L16L	742	572	77,1	559	279	49,9	129	23,1	21	3,8	21	3,8	70	12,5	39	7,0
	L11L	793	588	74,1	575	304	52,9	143	24,9	67	11,7	8	1,4			53	9,2
	B13Z	739	476	80,1	458	190	41,5	154	33,6	23	5,0	7	1,5	24	5,2	60	13,1
Breitenheim	L16W	337	270	80,1	264	107	40,5	81	30,7	10	3,8	11	4,2	41	15,5	14	5,3
	L16L	337	270	80,1	267	114	42,7	76	28,5	9	3,4	10	3,7	42	15,7	16	6,0
	L11L	348	242	69,5	239	102	42,7	69	28,9	30	12,6	13	5,4			25	10,5
	B13Z	341	237	80,9	226	77	34,1	87	38,5	14	6,2	10	4,4	15	6,6	23	10,2
Callbach	L16W	304	234	77,0	227	129	56,8	47	20,7	8	3,5	9	4,0	22	9,7	12	5,3
	L16L	304	234	77,0	227	125	55,1	41	18,1	7	3,1	11	4,8	33	14,5	10	4,4
	L11L	318	227	71,4	225	141	62,7	46	20,4	22	9,8	4	1,8			12	5,3
	B13Z	324	237	82,0	228	124	54,4	62	27,2	9	3,9	7	3,1	3	1,3	23	10,1
Desloch	L16W	293	239	81,6	233	100	42,9	72	30,9	8	3,4	10	4,3	37	15,9	6	2,6
	L16L	293	239	81,6	234	105	44,9	72	30,8	5	2,1	8	3,4	34	14,5	10	4,3
	L11L	326	206	63,2	201	87	43,3	80	39,8	15	7,5	5	2,5			14	7,0
	B13Z	302	191	77,0	185	70	37,8	68	36,8	6	3,2	10	5,4	10	5,4	21	11,4
Hundsbach	L16W	313	239	76,4	233	125	53,6	34	14,6	4	1,7	14	6,0	41	17,6	15	6,4
	L16L	313	239	76,4	236	125	53,0	35	14,8	6	2,5	14	5,9	44	18,6	12	5,1
	L11L	328	201	61,3	196	135	68,9	33	16,8	19	9,7	3	1,5			6	3,1
	B13Z	324	207	68,3	200	98	49,0	49	24,5	11	5,5	9	4,5	10	5,0	23	11,5
Jeckenbach	L16W	200	151	75,5	147	62	42,2	64	43,5	4	2,7	1	0,7	12	8,2	4	2,7
	L16L	200	151	75,5	148	57	38,5	61	41,2	4	2,7	6	4,1	12	8,1	8	5,4
	L11L	226	147	65,0	146	68	46,6	59	40,4	9	6,2	4	2,7			6	4,1
	B13Z	222	148	74,7	145	50	34,5	62	42,8	11	7,6	6	4,1	5	3,4	11	7,6
Lettweiler	L16W	176	143	81,3	135	44	32,6	61	45,2	3	2,2	13	9,6	9	6,7	5	3,7
	L16L	176	143	81,3	138	51	37,0	58	42,0	3	2,2	13	9,4	9	6,5	4	2,9
	L11L	187	134	71,7	133	49	36,8	63	47,4	15	11,3	3	2,3			3	2,3
	B13Z	176	117	81,8	113	43	38,1	53	46,9	4	3,5	5	4,4	2	1,8	6	5,3
Löllbach	L16W	170	116	68,2	115	63	54,8	22	19,1	9	7,8	6	5,2	6	5,2	9	7,8
	L16L	170	116	68,2	115	61	53,0	25	21,7	8	7,0	4	3,5	10	8,7	7	6,1
	L11L	181	108	59,7	104	59	56,7	20	19,2	13	12,5	1	1,0			11	10,6
	B13Z	167	96	65,8	96	37	38,5	34	35,4	11	11,5	5	5,2	2	2,1	7	7,3
Meisenheim, St.	L16W	2 310	1 402	60,7	1 380	588	42,6	377	27,3	71	5,1	100	7,2	181	13,1	63	4,6
	L16L	2 310	1 402	60,7	1 383	555	40,1	373	27,0	68	4,9	103	7,4	201	14,5	83	6,0
	L11L	2 355	1 220	51,8	1 192	520	43,6	384	32,2	180	15,1	47	3,9			61	5,1
	B13Z	2 304	959	53,1	935	323	34,5	325	34,8	87	9,3	43	4,6	54	5,8	103	11,0
Raumbach	L16W	307	233	75,9	231	88	38,1	75	32,5	11	4,8	13	5,6	28	12,1	16	6,9
	L16L	307	233	75,9	232	90	38,8	76	32,8	6	2,6	16	6,9	27	11,6	17	7,3
	L11L	354	246	69,5	240	111	46,3	87	36,3	22	9,2	12	5,0			8	3,3
	B13Z	345	194	71,3	182	67	36,8	72	39,6	11	6,0	10	5,5	3	1,6	19	10,4
Rehborn	L16W	593	482	81,3	478	256	53,6	100	20,9	15	3,1	15	3,1	73	15,3	19	4,0
	L16L	593	482	81,3	481	252	52,4	105	21,8	12	2,5	15	3,1	84	17,5	13	2,7
	L11L	626	452	72,2	442	242	54,8	119	26,9	46	10,4	6	1,4			29	6,6
	B13Z	608	391	78,5	379	185	48,8	105	27,7	20	5,3	21	5,5	11	2,9	37	9,8

T14 Landtagswahlergebnisse - Ergebnisse der Ortsgemeinden

(Landtagswahl einschließlich Briefwahl und Bundestagswahl ohne Briefwahl)

Gemeinde	Wahl	Wahlberechtigte		Wahlbeteiligung	Gültige Stimmen	Von den gültigen Stimmen entfielen auf											
		Wähler	Anzahl			SPD		CDU		GRÜNE		FDP		AfD		Sonstige	
						Anzahl	%	Anzahl	%	Anz.	%	Anz.	%	Anz.	%	Anz.	%
Reiffelbach	L16W	187	152	81,3	148	77	52,0	31	20,9	7	4,7	3	2,0	22	14,9	8	5,4
	L16L	187	152	81,3	148	71	48,0	34	23,0	9	6,1	4	2,7	23	15,5	7	4,7
	L11L	204	151	74,0	148	72	48,6	29	19,6	28	18,9	9	6,1			10	6,8
	B13Z	200	133	80,6	122	62	50,8	26	21,3	8	6,6	3	2,5	6	4,9	17	13,9
Schmittweiler	L16W	164	131	79,9	130	50	38,5	47	36,2	11	8,5	7	5,4	11	8,5	4	3,1
	L16L	164	131	79,9	131	46	35,1	43	32,8	12	9,2	6	4,6	19	14,5	5	3,8
	L11L	168	116	69,0	116	46	39,7	39	33,6	15	12,9	3	2,6			13	11,2
	B13Z	170	112	77,8	109	35	32,1	37	33,9	14	12,8	3	2,8	12	11,0	8	7,3
Schweinschied	L16W	129	107	82,9	107	37	34,6	36	33,6	3	2,8	12	11,2	13	12,1	6	5,6
	L16L	129	107	82,9	107	39	36,4	32	29,9	1	0,9	9	8,4	18	16,8	8	7,5
	L11L	140	100	71,4	100	38	38,0	36	36,0	9	9,0	8	8,0			9	9,0
	B13Z	136	81	81,8	76	23	30,3	22	28,9	2	2,6	14	18,4	2	2,6	13	17,1
VG Rüdesheim																	
Allenfeld	L16W	145	113	77,9	112	56	50,0	37	33,0	4	3,6	2	1,8	10	8,9	3	2,7
	L16L	145	113	77,9	113	60	53,1	31	27,4	4	3,5	2	1,8	14	12,4	2	1,8
	L11L	143	110	76,9	107	45	42,1	44	41,1	11	10,3	0	0,0			7	6,5
	B13Z	147	107	81,7	104	45	43,3	36	34,6	6	5,8	2	1,9	4	3,8	11	10,6
Argenschwang	L16W	263	206	78,3	202	81	40,1	64	31,7	9	4,5	14	6,9	23	11,4	11	5,4
	L16L	263	206	78,3	204	84	41,2	65	31,9	7	3,4	14	6,9	28	13,7	6	2,9
	L11L	273	206	75,5	203	85	41,9	70	34,5	25	12,3	3	1,5			20	9,9
	B13Z	277	181	78,0	177	61	34,5	71	40,1	10	5,6	10	5,6	9	5,1	16	9,0
Bockenau	L16W	939	756	80,5	729	280	38,4	272	37,3	32	4,4	33	4,5	88	12,1	24	3,3
	L16L	939	756	80,5	736	289	39,3	272	37,0	19	2,6	43	5,8	92	12,5	21	2,9
	L11L	977	702	71,9	683	287	42,0	277	40,6	63	9,2	16	2,3			40	5,9
	B13Z	955	587	74,6	574	177	30,8	262	45,6	32	5,6	38	6,6	26	4,5	39	6,8
Boos	L16W	311	240	77,2	235	102	43,4	51	21,7	14	6,0	7	3,0	37	15,7	24	10,2
	L16L	311	240	77,2	238	122	51,3	50	21,0	8	3,4	6	2,5	36	15,1	16	6,7
	L11L	317	231	72,9	228	120	52,6	58	25,4	29	12,7	3	1,3			18	7,9
	B13Z	312	187	70,6	185	65	35,1	59	31,9	14	7,6	11	5,9	16	8,6	20	10,8
Braunweiler	L16W	501	430	85,8	422	84	19,9	238	56,4	14	3,3	19	4,5	37	8,8	30	7,1
	L16L	501	430	85,8	424	87	20,5	244	57,5	8	1,9	10	2,4	42	9,9	33	7,8
	L11L	507	393	77,5	388	81	20,9	227	58,5	40	10,3	15	3,9			25	6,4
	B13Z	505	327	82,8	320	50	15,6	191	59,7	18	5,6	10	3,1	10	3,1	41	12,8
Burgsponheim	L16W	192	161	83,9	157	69	43,9	54	34,4	11	7,0	9	5,7	6	3,8	8	5,1
	L16L	192	161	83,9	160	71	44,4	53	33,1	3	1,9	10	6,3	13	8,1	10	6,3
	L11L	199	166	83,4	164	75	45,7	48	29,3	20	12,2	6	3,7			15	9,1
	B13Z	193	125	82,8	124	52	41,9	48	38,7	6	4,8	5	4,0	3	2,4	10	8,1
Dalberg	L16W	186	157	84,4	153	34	22,2	80	52,3	7	4,6	7	4,6	18	11,8	7	4,6
	L16L	186	157	84,4	155	36	23,2	81	52,3	4	2,6	8	5,2	18	11,6	8	5,2
	L11L	208	147	70,7	147	41	27,9	85	57,8	9	6,1	5	3,4			7	4,8
	B13Z	208	141	76,6	141	23	16,3	84	59,6	4	2,8	8	5,7	8	5,7	14	9,9
Gebroth	L16W	133	107	80,5	106	60	56,6	25	23,6	5	4,7	3	2,8	10	9,4	3	2,8
	L16L	133	107	80,5	106	49	46,2	28	26,4	7	6,6	8	7,5	12	11,3	2	1,9
	L11L	133	95	71,4	95	41	43,2	22	23,2	18	18,9	9	9,5			5	5,3
	B13Z	132	89	78,8	88	29	33,0	30	34,1	5	5,7	7	8,0	6	6,8	11	12,5
Gutenberg	L16W	775	641	82,7	627	228	36,4	259	41,3	35	5,6	24	3,8	49	7,8	32	5,1
	L16L	775	641	82,7	634	231	36,4	255	40,2	33	5,2	31	4,9	54	8,5	30	4,7
	L11L	776	585	75,4	574	225	39,2	206	35,9	75	13,1	27	4,7			41	7,1
	B13Z	797	524	80,4	513	136	26,5	242	47,2	39	7,6	29	5,7	21	4,1	46	9,0
Hargesheim	L16W	2 268	1 726	76,1	1 686	645	38,3	613	36,4	92	5,5	100	5,9	146	8,7	90	5,3
	L16L	2 268	1 726	76,1	1 699	634	37,3	617	36,3	80	4,7	101	5,9	165	9,7	102	6,0
	L11L	2 239	1 532	68,4	1 520	584	38,4	583	38,4	186	12,2	49	3,2			118	7,8
	B13Z	2 216	1 261	71,6	1 239	393	31,7	527	42,5	65	5,2	64	5,2	62	5,0	128	10,3
Hergenfeld	L16W	409	347	84,8	340	104	30,6	175	51,5	14	4,1	13	3,8	20	5,9	14	4,1
	L16L	409	347	84,8	344	120	34,9	165	48,0	7	2,0	18	5,2	18	5,2	16	4,7
	L11L	383	291	76,0	286	86	30,1	139	48,6	36	12,6	8	2,8			17	5,9
	B13Z	384	272	80,2	271	47	17,3	152	56,1	21	7,7	11	4,1	6	2,2	34	12,5
Hüffelsheim	L16W	1 042	786	75,4	774	351	45,3	234	30,2	45	5,8	30	3,9	72	9,3	42	5,4
	L16L	1 042	786	75,4	775	354	45,7	232	29,9	31	4,0	28	3,6	79	10,2	51	6,6
	L11L	1 034	731	70,7	714	328	45,9	213	29,8	108	15,1	15	2,1			50	7,0
	B13Z	1 053	614	69,5	603	222	36,8	223	37,0	48	8,0	24	4,0	30	5,0	56	9,3

T14 Landtagswahlergebnisse - Ergebnisse der Ortsgemeinden

(Landtagswahl einschließlich Briefwahl und Bundestagswahl ohne Briefwahl)

Gemeinde	Wahl	Wahlberechtigte	Wähler	Wahlbeteiligung	Gültige Stimmen	Von den gültigen Stimmen entfielen auf											
						SPD		CDU		GRÜNE		FDP		AfD		Sonstige	
						Anzahl	%	Anzahl	%	Anz.	%	Anz.	%	Anz.	%	Anz.	%
Mandel	L16W	731	618	84,5	604	238	39,4	194	32,1	37	6,1	35	5,8	65	10,8	35	5,8
	L16L	731	618	84,5	610	251	41,1	193	31,6	25	4,1	38	6,2	62	10,2	41	6,7
	L11L	727	518	71,3	508	222	43,7	170	33,5	69	13,6	20	3,9			27	5,3
	B13Z	737	432	77,1	425	133	31,3	155	36,5	36	8,5	31	7,3	26	6,1	44	10,4
Münchwald	L16W	257	230	89,5	227	85	37,4	74	32,6	28	12,3	16	7,0	14	6,2	10	4,4
	L16L	257	230	89,5	226	85	37,6	76	33,6	27	11,9	14	6,2	15	6,6	9	4,0
	L11L	257	219	85,2	215	53	24,7	82	38,1	65	30,2	5	2,3			10	4,7
	B13Z	257	169	84,5	169	42	24,9	70	41,4	19	11,2	9	5,3	11	6,5	18	10,7
Oberstreit	L16W	210	171	81,4	167	55	32,9	76	45,5	8	4,8	7	4,2	13	7,8	8	4,8
	L16L	210	171	81,4	170	55	32,4	78	45,9	7	4,1	4	2,4	16	9,4	10	5,9
	L11L	210	152	72,4	149	50	33,6	72	48,3	14	9,4	0	0,0			13	8,7
	B13Z	212	141	77,9	138	42	30,4	72	52,2	3	2,2	0	0,0	13	9,4	8	5,8
Roxheim	L16W	1 943	1 568	80,7	1 525	580	38,0	550	36,1	49	3,2	81	5,3	150	9,8	115	7,5
	L16L	1 943	1 568	80,7	1 535	582	37,9	523	34,1	58	3,8	86	5,6	177	11,5	109	7,1
	L11L	1 893	1 335	70,5	1 312	542	41,3	478	36,4	153	11,7	58	4,4			81	6,2
	B13Z	1 875	1 117	73,9	1 101	325	29,5	484	44,0	70	6,4	43	3,9	56	5,1	123	11,2
Rüdesheim	L16W	2 064	1 521	73,7	1 496	589	39,4	514	34,4	95	6,4	76	5,1	120	8,0	102	6,8
	L16L	2 064	1 521	73,7	1 508	612	40,6	516	34,2	74	4,9	79	5,2	134	8,9	93	6,2
	L11L	1 886	1 311	69,5	1 288	517	40,1	474	36,8	192	14,9	25	1,9			80	6,2
	B13Z	1 999	1 150	70,3	1 134	371	32,7	447	39,4	102	9,0	49	4,3	49	4,3	116	10,2
Sankt Katharinen	L16W	282	237	84,0	234	80	34,2	89	38,0	12	5,1	16	6,8	18	7,7	19	8,1
	L16L	282	237	84,0	235	87	37,0	86	36,6	11	4,7	17	7,2	24	10,2	10	4,3
	L11L	298	228	76,5	224	85	37,9	86	38,4	30	13,4	11	4,9			12	5,4
	B13Z	287	195	82,6	189	56	29,6	82	43,4	10	5,3	7	3,7	12	6,3	22	11,6
Schloßböckelheim	L16W	305	247	81,0	239	109	45,6	73	30,5	11	4,6	10	4,2	26	10,9	10	4,2
	L16L	305	247	81,0	245	107	43,7	73	29,8	11	4,5	9	3,7	30	12,2	15	6,1
	L11L	315	217	68,9	214	103	48,1	70	32,7	23	10,7	6	2,8			12	5,6
	B13Z	298	204	79,4	201	73	36,3	72	35,8	17	8,5	6	3,0	15	7,5	18	9,0
Sommerloch	L16W	355	304	85,6	300	77	25,7	170	56,7	18	6,0	6	2,0	21	7,0	8	2,7
	L16L	355	304	85,6	302	85	28,1	158	52,3	17	5,6	9	3,0	23	7,6	10	3,3
	L11L	355	277	78,0	272	71	26,1	159	58,5	20	7,4	2	0,7			20	7,4
	B13Z	354	233	82,3	230	45	19,6	131	57,0	17	7,4	10	4,3	4	1,7	23	10,0
Spabrücken	L16W	904	765	84,6	750	168	22,4	446	59,5	32	4,3	35	4,7	50	6,7	19	2,5
	L16L	904	765	84,6	756	182	24,1	412	54,5	22	2,9	50	6,6	63	8,3	27	3,6
	L11L	917	700	76,3	692	164	23,7	409	59,1	62	9,0	16	2,3			41	5,9
	B13Z	910	594	81,0	586	99	16,9	360	61,4	33	5,6	36	6,1	16	2,7	42	7,2
Spall	L16W	132	107	81,1	107	42	39,3	42	39,3	3	2,8	4	3,7	10	9,3	6	5,6
	L16L	132	107	81,1	107	45	42,1	33	30,8	3	2,8	8	7,5	9	8,4	9	8,4
	L11L	132	105	79,5	104	43	41,3	32	30,8	16	15,4	3	2,9			10	9,6
	B13Z	126	82	75,2	80	23	28,8	24	30,0	6	7,5	5	6,3	3	3,8	19	23,8
Sponheim	L16W	613	483	78,8	471	187	39,7	180	38,2	21	4,5	15	3,2	46	9,8	22	4,7
	L16L	613	483	78,8	476	183	38,4	188	39,5	16	3,4	16	3,4	49	10,3	24	5,0
	L11L	638	467	73,2	460	181	39,3	193	42,0	46	10,0	11	2,4			29	6,3
	B13Z	636	376	73,2	371	107	28,8	179	48,2	22	5,9	14	3,8	15	4,0	34	9,2
Waldböckelheim	L16W	1 737	1 370	78,9	1 321	502	38,0	472	35,7	68	5,1	71	5,4	143	10,8	65	4,9
	L16L	1 737	1 370	78,9	1 333	522	39,2	477	35,8	54	4,1	53	4,0	154	11,6	73	5,5
	L11L	1 791	1 300	72,6	1 276	515	40,4	484	37,9	142	11,1	34	2,7			101	7,9
	B13Z	1 786	1 088	76,0	1 074	389	36,2	425	39,6	63	5,9	42	3,9	50	4,7	105	9,8
Wallhausen	L16W	1 280	1 043	81,5	1 030	171	16,6	650	63,1	34	3,3	56	5,4	77	7,5	42	4,1
	L16L	1 280	1 043	81,5	1 034	197	19,1	624	60,3	26	2,5	59	5,7	87	8,4	41	4,0
	L11L	1 305	990	75,9	977	165	16,9	643	65,8	82	8,4	27	2,8			60	6,1
	B13Z	1 296	823	79,6	813	94	11,6	563	69,2	28	3,4	44	5,4	23	2,8	61	7,5
Weinsheim	L16W	1 472	1 080	73,4	1 063	472	44,4	335	31,5	41	3,9	61	5,7	84	7,9	70	6,6
	L16L	1 472	1 080	73,4	1 072	471	43,9	330	30,8	42	3,9	56	5,2	98	9,1	75	7,0
	L11L	1 501	964	64,2	952	441	46,3	311	32,7	119	12,5	20	2,1			61	6,4
	B13Z	1 484	830	68,9	815	290	35,6	313	38,4	50	6,1	42	5,2	32	3,9	88	10,8
Winterbach	L16W	390	313	80,3	309	132	42,7	102	33,0	11	3,6	18	5,8	32	10,4	14	4,5
	L16L	390	313	80,3	308	130	42,2	104	33,8	9	2,9	14	4,5	39	12,7	12	3,9
	L11L	371	269	72,5	264	105	39,8	106	40,2	27	10,2	13	4,9			13	4,9
	B13Z	387	219	72,0	216	73	33,8	93	43,1	14	6,5	9	4,2	13	6,0	14	6,5

T14 Landtagswahlergebnisse - Ergebnisse der Ortsgemeinden

(Landtagswahl einschließlich Briefwahl und Bundestagswahl ohne Briefwahl)

Gemeinde	Wahl	Wahlberechtigte	Wähler	Wahlbeteiligung	Gültige Stimmen	Von den gültigen Stimmen entfielen auf											
						SPD		CDU		GRÜNE		FDP		AfD		Sonstige	
						Anzahl	%	Anzahl	%	Anz.	%	Anz.	%	Anz.	%	Anz.	%
VG Stromberg																	
Daxweiler	L16W	636	485	76,3	472	146	30,9	230	48,7	27	5,7	21	4,4			48	10,2
	L16L	636	485	76,3	477	152	31,9	188	39,4	29	6,1	25	5,2	62	13,0	21	4,4
	L11L	656	435	66,3	423	115	27,2	194	45,9	71	16,8	22	5,2			21	5,0
	B13Z	642	361	71,2	358	77	21,5	177	49,4	28	7,8	20	5,6	22	6,1	34	9,5
Dörrebach	L16W	555	451	81,3	439	124	28,2	217	49,4	19	4,3	15	3,4			64	14,6
	L16L	555	451	81,3	443	122	27,5	183	41,3	21	4,7	27	6,1	44	9,9	46	10,4
	L11L	565	414	73,3	404	106	26,2	176	43,6	74	18,3	13	3,2			35	8,7
	B13Z	555	350	79,7	342	75	21,9	164	48,0	30	8,8	17	5,0	14	4,1	42	12,3
Eckenroth	L16W	182	134	73,6	130	50	38,5	68	52,3	7	5,4	0	0,0			5	3,8
	L16L	182	134	73,6	132	52	39,4	54	40,9	5	3,8	5	3,8	10	7,6	6	4,5
	L11L	181	131	72,4	130	54	41,5	49	37,7	13	10,0	5	3,8			9	6,9
	B13Z	188	114	72,6	112	37	33,0	53	47,3	0	0,0	7	6,3	6	5,4	9	8,0
Roth	L16W	216	175	81,0	168	62	36,9	74	44,0	6	3,6	8	4,8			18	10,7
	L16L	216	175	81,0	171	62	36,3	60	35,1	7	4,1	9	5,3	23	13,5	10	5,8
	L11L	221	158	71,5	149	49	32,9	63	42,3	20	13,4	7	4,7			10	6,7
	B13Z	212	122	74,8	118	33	28,0	60	50,8	7	5,9	4	3,4	7	5,9	7	5,9
Schöneberg	L16W	502	413	82,3	403	95	23,6	200	49,6	15	3,7	27	6,7			66	16,4
	L16L	502	413	82,3	404	96	23,8	159	39,4	15	3,7	25	6,2	74	18,3	35	8,7
	L11L	530	352	66,4	340	102	30,0	133	39,1	60	17,6	19	5,6			26	7,6
	B13Z	520	327	77,1	319	64	20,1	161	50,5	4	1,3	12	3,8	25	7,8	53	16,6
Schweppenhausen	L16W	667	506	75,9	494	200	40,5	187	37,9	25	5,1	26	5,3			56	11,3
	L16L	667	506	75,9	498	208	41,8	142	28,5	30	6,0	27	5,4	58	11,6	33	6,6
	L11L	702	480	68,4	470	174	37,0	156	33,2	87	18,5	13	2,8			40	8,5
	B13Z	673	412	72,2	406	123	30,3	167	41,1	32	7,9	13	3,2	26	6,4	45	11,1
Seibersbach	L16W	1 076	855	79,5	842	283	33,6	384	45,6	35	4,2	39	4,6			101	12,0
	L16L	1 076	855	79,5	845	287	34,0	334	39,5	32	3,8	48	5,7	86	10,2	58	6,9
	L11L	1 116	782	70,1	765	254	33,2	302	39,5	108	14,1	42	5,5			59	7,7
	B13Z	1 088	653	75,8	637	163	25,6	279	43,8	47	7,4	27	4,2	41	6,4	80	12,6
Stromberg, St.	L16W	2 559	1 852	72,4	1 795	625	34,8	736	41,0	91	5,1	107	6,0			236	13,1
	L16L	2 559	1 852	72,4	1 815	644	35,5	574	31,6	92	5,1	128	7,1	218	12,0	159	8,8
	L11L	2 518	1 575	62,5	1 548	522	33,7	551	35,6	269	17,4	79	5,1			127	8,2
	B13Z	2 499	1 247	64,7	1 223	338	27,6	516	42,2	76	6,2	69	5,6	69	5,6	155	12,7
Waldlaubersheim	L16W	645	523	81,1	513	221	43,1	183	35,7	26	5,1	28	5,5			55	10,7
	L16L	645	523	81,1	515	236	45,8	135	26,2	24	4,7	39	7,6	60	11,7	21	4,1
	L11L	656	489	74,5	480	205	42,7	130	27,1	82	17,1	35	7,3			28	5,8
	B13Z	665	417	78,1	409	159	38,9	121	29,6	33	8,1	27	6,6	40	9,8	29	7,1
Warmstroth	L16W	353	283	80,2	272	73	26,8	131	48,2	10	3,7	15	5,5			43	15,8
	L16L	353	283	80,2	281	73	26,0	100	35,6	11	3,9	18	6,4	58	20,6	21	7,5
	L11L	334	238	71,3	230	66	28,7	97	42,2	29	12,6	15	6,5			23	10,0
	B13Z	352	205	74,0	204	52	25,5	100	49,0	10	4,9	8	3,9	12	5,9	22	10,8
LK Bernkastel-Wittlich																	
VG Bernkastel-Kues																	
Bernkastel-Kues, St.	L16W	5 361	3 629	67,7	3 522	908	25,8	1 580	44,9	276	7,8	363	10,3			395	11,2
	L16L	5 361	3 629	67,7	3 564	1 091	30,6	1 381	38,7	170	4,8	344	9,7	315	8,8	263	7,4
	L11L	5 428	3 228	59,5	3 131	861	27,5	1 316	42,0	512	16,4	231	7,4			211	6,7
	B13Z	5 412	2 507	61,3	2 457	528	21,5	1 195	48,6	163	6,6	197	8,0	129	5,3	245	10,0
Brauneberg	L16W	908	680	74,9	658	147	22,3	317	48,2	35	5,3	74	11,2			85	12,9
	L16L	908	680	74,9	668	191	28,6	253	37,9	28	4,2	75	11,2	74	11,1	47	7,0
	L11L	943	613	65,0	589	155	26,3	247	41,9	83	14,1	52	8,8			52	8,8
	B13Z	921	532	69,4	522	86	16,5	254	48,7	33	6,3	58	11,1	28	5,4	63	12,1
Burgen	L16W	474	318	67,1	308	122	39,6	100	32,5	14	4,5	33	10,7			39	12,7
	L16L	474	318	67,1	315	122	38,7	94	29,8	17	5,4	28	8,9	27	8,6	27	8,6
	L11L	491	307	62,5	297	133	44,8	80	26,9	41	13,8	24	8,1			19	6,4
	B13Z	485	273	64,5	272	107	39,3	76	27,9	23	8,5	24	8,8	6	2,2	36	13,2
Erden	L16W	303	249	82,2	247	55	22,3	136	55,1	10	4,0	24	9,7			22	8,9
	L16L	303	249	82,2	244	73	29,9	120	49,2	7	2,9	28	11,5	4	1,6	12	4,9
	L11L	324	242	74,7	232	56	24,1	115	49,6	34	14,7	18	7,8			9	3,9
	B13Z	332	220	79,4	220	36	16,4	142	64,5	11	5,0	13	5,9	5	2,3	13	5,9

T14 Landtagswahlergebnisse - Ergebnisse der Ortsgemeinden

(Landtagswahl einschließlich Briefwahl und Bundestagswahl ohne Briefwahl)

Gemeinde	Wahl	Wahlberechtigte	Wähler	Wahlbeteiligung	Gültige Stimmen	Von den gültigen Stimmen entfielen auf											
						SPD		CDU		GRÜNE		FDP		AfD		Sonstige	
						Anzahl	%	Anzahl	%	Anz.	%	Anz.	%	Anz.	%	Anz.	%
Gornhausen	L16W	178	144	80,9	141	28	19,9	58	41,1	8	5,7	27	19,1			20	14,2
	L16L	178	144	80,9	142	35	24,6	60	42,3	11	7,7	13	9,2	8	5,6	15	10,6
	L11L	180	137	76,1	136	45	33,1	50	36,8	17	12,5	7	5,1			17	12,5
	B13Z	182	132	84,6	131	19	14,5	62	47,3	9	6,9	10	7,6	3	2,3	28	21,4
Graach an der Mosel	L16W	541	382	70,6	367	110	30,0	154	42,0	20	5,4	28	7,6			55	15,0
	L16L	541	382	70,6	372	123	33,1	146	39,2	15	4,0	20	5,4	36	9,7	32	8,6
	L11L	569	355	62,4	338	94	27,8	126	37,3	67	19,8	13	3,8			38	11,2
	B13Z	567	316	66,9	304	75	24,7	153	50,3	20	6,6	13	4,3	11	3,6	32	10,5
Hochscheid	L16W	215	165	76,7	163	80	49,1	35	21,5	12	7,4	12	7,4			24	14,7
	L16L	215	165	76,7	165	82	49,7	28	17,0	18	10,9	8	4,8	14	8,5	15	9,1
	L11L	202	144	71,3	139	80	57,6	23	16,5	16	11,5	7	5,0			13	9,4
	B13Z	204	144	78,3	143	58	40,6	39	27,3	17	11,9	6	4,2	5	3,5	18	12,6
Kesten	L16W	288	236	81,9	225	47	20,9	130	57,8	6	2,7	19	8,4			23	10,2
	L16L	288	236	81,9	230	58	25,2	101	43,9	5	2,2	22	9,6	30	13,0	14	6,1
	L11L	317	232	73,2	216	54	25,0	114	52,8	18	8,3	10	4,6			20	9,3
	B13Z	316	232	82,6	230	31	13,5	140	60,9	9	3,9	11	4,8	9	3,9	30	13,0
Kleinich	L16W	531	409	77,0	399	168	42,1	129	32,3	21	5,3	35	8,8			46	11,5
	L16L	531	409	77,0	407	195	47,9	104	25,6	21	5,2	26	6,4	29	7,1	32	7,9
	L11L	571	379	66,4	374	186	49,7	86	23,0	54	14,4	24	6,4			24	6,4
	B13Z	546	306	71,5	300	122	40,7	98	32,7	18	6,0	18	6,0	5	1,7	39	13,0
Kommen	L16W	245	175	71,4	171	54	31,6	59	34,5	7	4,1	25	14,6			26	15,2
	L16L	245	175	71,4	172	68	39,5	50	29,1	7	4,1	22	12,8	16	9,3	9	5,2
	L11L	242	150	62,0	145	37	25,5	56	38,6	21	14,5	17	11,7			14	9,7
	B13Z	238	136	67,0	135	34	25,2	67	49,6	6	4,4	9	6,7	1	0,7	18	13,3
Lieser	L16W	981	709	72,3	687	175	25,5	316	46,0	26	3,8	78	11,4			92	13,4
	L16L	981	709	72,3	699	200	28,6	254	36,3	30	4,3	81	11,6	88	12,6	46	6,6
	L11L	1 012	604	59,7	584	161	27,6	263	45,0	82	14,0	27	4,6			51	8,7
	B13Z	1 008	600	68,2	592	98	16,6	367	62,0	30	5,1	35	5,9	15	2,5	47	7,9
Longkamp	L16W	930	678	72,9	660	195	29,5	256	38,8	26	3,9	88	13,3			95	14,4
	L16L	930	678	72,9	668	249	37,3	243	36,4	22	3,3	28	4,2	68	10,2	58	8,7
	L11L	941	577	61,3	560	184	32,9	219	39,1	92	16,4	17	3,0			48	8,6
	B13Z	942	534	67,9	529	130	24,6	273	51,6	30	5,7	17	3,2	26	4,9	53	10,0
Löslich	L16W	344	289	84,0	278	55	19,8	136	48,9	13	4,7	39	14,0			35	12,6
	L16L	344	289	84,0	287	66	23,0	131	45,6	6	2,1	23	8,0	41	14,3	20	7,0
	L11L	342	259	75,7	248	63	25,4	122	49,2	36	14,5	12	4,8			15	6,0
	B13Z	335	223	80,8	212	48	22,6	113	53,3	16	7,5	9	4,2	9	4,2	17	8,0
Maring-Nowiand	L16W	1 206	973	80,7	945	276	29,2	433	45,8	59	6,2	72	7,6			105	11,1
	L16L	1 206	973	80,7	957	312	32,6	371	38,8	56	5,9	63	6,6	90	9,4	65	6,8
	L11L	1 214	864	71,2	844	248	29,4	370	43,8	116	13,7	28	3,3			82	9,7
	B13Z	1 216	710	73,3	696	136	19,5	353	50,7	39	5,6	47	6,8	52	7,5	69	9,9
Minheim	L16W	389	306	78,7	291	78	26,8	145	49,8	14	4,8	28	9,6			26	8,9
	L16L	389	306	78,7	294	84	28,6	144	49,0	8	2,7	20	6,8	28	9,5	10	3,4
	L11L	409	303	74,1	286	84	29,4	149	52,1	25	8,7	10	3,5			18	6,3
	B13Z	398	266	74,3	262	48	18,3	156	59,5	12	4,6	21	8,0	7	2,7	18	6,9
Monzelfeld	L16W	979	730	74,6	714	237	33,2	300	42,0	24	3,4	75	10,5			78	10,9
	L16L	979	730	74,6	721	269	37,3	270	37,4	24	3,3	52	7,2	65	9,0	41	5,7
	L11L	1 007	644	64,0	619	211	34,1	280	45,2	72	11,6	15	2,4			41	6,6
	B13Z	973	549	68,0	544	155	28,5	259	47,6	26	4,8	22	4,0	23	4,2	59	10,8
Mülheim an der Mosel	L16W	824	576	69,9	565	196	34,7	199	35,2	42	7,4	72	12,7			56	9,9
	L16L	824	576	69,9	568	221	38,9	164	28,9	37	6,5	66	11,6	44	7,7	36	6,3
	L11L	825	511	61,9	497	181	36,4	147	29,6	85	17,1	50	10,1			34	6,8
	B13Z	820	464	67,4	453	125	27,6	184	40,6	32	7,1	45	9,9	17	3,8	50	11,0
Neumagen-Dhron	L16W	1 776	1 305	73,5	1 259	430	34,2	508	40,3	58	4,6	120	9,5			143	11,4
	L16L	1 776	1 305	73,5	1 282	447	34,9	476	37,1	52	4,1	114	8,9	106	8,3	87	6,8
	L11L	1 818	1 108	60,9	1 065	387	36,3	478	44,9	93	8,7	43	4,0			64	6,0
	B13Z	1 796	1 034	68,3	1 008	223	22,1	527	52,3	58	5,8	68	6,7	43	4,3	89	8,8
Piesport	L16W	1 571	1 173	74,7	1 124	328	29,2	510	45,4	48	4,3	112	10,0			126	11,2
	L16L	1 571	1 173	74,7	1 153	377	32,7	449	38,9	44	3,8	90	7,8	125	10,8	68	5,9
	L11L	1 622	987	60,9	950	289	30,4	413	43,5	104	10,9	53	5,6			91	9,6
	B13Z	1 600	1 051	73,5	1 019	216	21,2	517	50,7	41	4,0	79	7,8	55	5,4	111	10,9

T14 Landtagswahlergebnisse - Ergebnisse der Ortsgemeinden

(Landtagswahl einschließlich Briefwahl und Bundestagswahl ohne Briefwahl)

Gemeinde	Wahl	Wahlberechtigte	Wähler	Wahlbeteiligung	Gültige Stimmen	Von den gültigen Stimmen entfielen auf											
						SPD		CDU		GRÜNE		FDP		AfD		Sonstige	
						Anzahl	%	Anzahl	%	Anz.	%	Anz.	%	Anz.	%	Anz.	%
Ürzig	L16W	727	541	74,4	537	147	27,4	267	49,7	22	4,1	54	10,1			47	8,8
	L16L	727	541	74,4	538	168	31,2	231	42,9	13	2,4	52	9,7	32	5,9	42	7,8
	L11L	751	528	70,3	516	118	22,9	231	44,8	79	15,3	42	8,1			46	8,9
	B13Z	755	433	71,6	422	79	18,7	217	51,4	24	5,7	34	8,1	16	3,8	52	12,3
Veldenz	L16W	768	545	71,0	533	221	41,5	176	33,0	35	6,6	45	8,4			56	10,5
	L16L	768	545	71,0	539	241	44,7	144	26,7	17	3,2	41	7,6	58	10,8	38	7,1
	L11L	739	438	59,3	425	193	45,4	108	25,4	57	13,4	33	7,8			34	8,0
	B13Z	756	404	66,3	399	145	36,3	144	36,1	18	4,5	31	7,8	20	5,0	41	10,3
Wintrich	L16W	764	564	73,8	547	143	26,1	263	48,1	24	4,4	52	9,5			65	11,9
	L16L	764	564	73,8	556	194	34,9	223	40,1	20	3,6	39	7,0	45	8,1	35	6,3
	L11L	809	559	69,1	537	152	28,3	236	43,9	62	11,5	31	5,8			56	10,4
	B13Z	783	480	71,4	469	96	20,5	215	45,8	23	4,9	42	9,0	44	9,4	49	10,4
Zeltingen-Rachtig	L16W	1 823	1 453	79,7	1 412	383	27,1	705	49,9	67	4,7	96	6,8			161	11,4
	L16L	1 823	1 453	79,7	1 431	468	32,7	673	47,0	39	2,7	67	4,7	93	6,5	91	6,4
	L11L	1 847	1 326	71,8	1 294	319	24,7	584	45,1	247	19,1	44	3,4			100	7,7
	B13Z	1 837	1 101	76,0	1 082	231	21,3	618	57,1	49	4,5	47	4,3	35	3,2	102	9,4
VG Thalfang am Erbeskopf																	
Berglicht	L16W	371	278	74,9	271	101	37,3	107	39,5	4	1,5	14	5,2			45	16,6
	L16L	371	278	74,9	273	85	31,1	115	42,1	5	1,8	12	4,4	33	12,1	23	8,4
	L11L	388	271	69,8	253	89	35,2	108	42,7	21	8,3	7	2,8			28	11,1
	B13Z	381	260	75,6	251	70	27,9	124	49,4	11	4,4	16	6,4	2	0,8	28	11,2
Breit	L16W	222	185	83,3	179	70	39,1	69	38,5	5	2,8	6	3,4			29	16,2
	L16L	222	185	83,3	179	71	39,7	76	42,5	8	4,5	7	3,9	12	6,7	5	2,8
	L11L	226	176	77,9	164	54	32,9	82	50,0	16	9,8	0	0,0			12	7,3
	B13Z	231	174	85,7	174	38	21,8	103	59,2	3	1,7	1	0,6	13	7,5	16	9,2
Büdllich	L16W	170	139	81,8	132	46	34,8	53	40,2	3	2,3	5	3,8			25	18,9
	L16L	170	139	81,8	135	51	37,8	51	37,8	2	1,5	5	3,7	19	14,1	7	5,2
	L11L	174	137	78,7	130	46	35,4	54	41,5	12	9,2	3	2,3			15	11,5
	B13Z	167	125	85,6	125	30	24,0	71	56,8	3	2,4	2	1,6	9	7,2	10	8,0
Burtscheid	L16W	105	89	84,8	86	61	70,9	9	10,5	4	4,7	3	3,5			9	10,5
	L16L	105	89	84,8	88	56	63,6	7	8,0	8	9,1	3	3,4	10	11,4	4	4,5
	L11L	103	81	78,6	79	54	68,4	6	7,6	9	11,4	2	2,5			8	10,1
	B13Z	97	79	87,8	78	43	55,1	17	21,8	5	6,4	4	5,1	0	0,0	9	11,5
Deuselbach	L16W	216	157	72,7	155	69	44,5	45	29,0	5	3,2	14	9,0			22	14,2
	L16L	216	157	72,7	155	71	45,8	38	24,5	3	1,9	14	9,0	17	11,0	12	7,7
	L11L	233	160	68,7	156	67	42,9	41	26,3	23	14,7	8	5,1			17	10,9
	B13Z	218	129	67,2	124	31	25,0	54	43,5	3	2,4	11	8,9	9	7,3	16	12,9
Dhronecken	L16W	96	73	76,0	72	31	43,1	13	18,1	2	2,8	2	2,8			24	33,3
	L16L	96	73	76,0	73	23	31,5	17	23,3	4	5,5	2	2,7	15	20,5	12	16,4
	L11L	102	75	73,5	71	26	36,6	17	23,9	10	14,1	3	4,2			15	21,1
	B13Z	98	70	86,4	70	25	35,7	22	31,4	6	8,6	4	5,7	2	2,9	11	15,7
Etgert	L16W	56	42	75,0	37	18	48,6	9	24,3	2	5,4	2	5,4			6	16,2
	L16L	56	42	75,0	39	13	33,3	8	20,5	1	2,6	2	5,1	7	17,9	8	20,5
	L11L	54	42	77,8	38	12	31,6	13	34,2	5	13,2	5	13,2			3	7,9
	B13Z	54	46	86,8	44	5	11,4	17	38,6	5	11,4	2	4,5	6	13,6	9	20,5
Gielert	L16W	121	87	71,9	84	43	51,2	22	26,2	2	2,4	6	7,1			11	13,1
	L16L	121	87	71,9	86	43	50,0	20	23,3	1	1,2	6	7,0	13	15,1	3	3,5
	L11L	123	76	61,8	73	36	49,3	25	34,2	5	6,8	3	4,1			4	5,5
	B13Z	125	72	61,5	72	26	36,1	30	41,7	2	2,8	1	1,4	1	1,4	12	16,7
Gräfendhron	L16W	75	61	81,3	60	20	33,3	19	31,7	1	1,7	9	15,0			11	18,3
	L16L	75	61	81,3	60	24	40,0	21	35,0	0	0,0	2	3,3	9	15,0	4	6,7
	L11L	92	67	72,8	59	18	30,5	24	40,7	8	13,6	3	5,1			6	10,2
	B13Z	85	56	75,7	53	8	15,1	34	64,2	1	1,9	2	3,8	4	7,5	4	7,5
Heidenburg	L16W	559	428	76,6	413	136	32,9	149	36,1	21	5,1	26	6,3			81	19,6
	L16L	559	428	76,6	418	137	32,8	157	37,6	15	3,6	31	7,4	35	8,4	43	10,3
	L11L	578	390	67,5	367	143	39,0	133	36,2	33	9,0	20	5,4			38	10,4
	B13Z	577	405	77,1	397	108	27,2	196	49,4	14	3,5	25	6,3	23	5,8	31	7,8
Hilscheid	L16W	209	163	78,0	154	97	63,0	21	13,6	2	1,3	6	3,9			28	18,2
	L16L	209	163	78,0	157	84	53,5	23	14,6	4	2,5	7	4,5	26	16,6	13	8,3
	L11L	227	153	67,4	147	91	61,9	33	22,4	7	4,8	5	3,4			11	7,5
	B13Z	219	144	71,3	140	57	40,7	31	22,1	5	3,6	14	10,0	11	7,9	22	15,7

T14 Landtagswahlergebnisse - Ergebnisse der Ortsgemeinden

(Landtagswahl einschließlich Briefwahl und Bundestagswahl ohne Briefwahl)

Gemeinde	Wahl	Wahlberechtigte	Wähler	Wahlbeteiligung	Gültige Stimmen	Von den gültigen Stimmen entfielen auf											
						SPD		CDU		GRÜNE		FDP		AfD		Sonstige	
						Anzahl	%	Anzahl	%	Anz.	%	Anz.	%	Anz.	%	Anz.	%
Horath	L16W	328	254	77,4	248	62	25,0	125	50,4	7	2,8	34	13,7			20	8,1
	L16L	328	254	77,4	247	72	29,1	127	51,4	5	2,0	12	4,9	22	8,9	9	3,6
	L11L	335	230	68,7	224	55	24,6	131	58,5	17	7,6	12	5,4			9	4,0
	B13Z	346	229	71,3	228	35	15,4	153	67,1	7	3,1	21	9,2	2	0,9	10	4,4
Immert	L16W	125	104	83,2	102	70	68,6	19	18,6	1	1,0	3	2,9			9	8,8
	L16L	125	104	83,2	103	59	57,3	27	26,2	0	0,0	5	4,9	9	8,7	3	2,9
	L11L	130	105	80,8	103	66	64,1	21	20,4	11	10,7	1	1,0			4	3,9
	B13Z	123	96	77,3	95	42	44,2	36	37,9	3	3,2	4	4,2	4	4,2	6	6,3
Lückenburg	L16W	75	64	85,3	62	24	38,7	20	32,3	1	1,6	2	3,2			15	24,2
	L16L	75	64	85,3	64	20	31,3	25	39,1	2	3,1	6	9,4	7	10,9	4	6,3
	L11L	78	69	88,5	65	25	38,5	16	24,6	16	24,6	4	6,2			4	6,2
	B13Z	72	53	73,6	52	6	11,5	26	50,0	4	7,7	4	7,7	2	3,8	10	19,2
Malborn	L16W	1 087	780	71,8	738	338	45,8	202	27,4	27	3,7	36	4,9			135	18,3
	L16L	1 087	780	71,8	755	334	44,2	189	25,0	22	2,9	32	4,2	115	15,2	63	8,3
	L11L	1 130	727	64,3	691	337	48,8	205	29,7	73	10,6	19	2,7			57	8,2
	B13Z	1 093	686	72,1	664	214	32,2	300	45,2	20	3,0	18	2,7	29	4,4	83	12,5
Merschbach	L16W	46	41	89,1	40	15	37,5	4	10,0	2	5,0	4	10,0			15	37,5
	L16L	46	41	89,1	40	20	50,0	6	15,0	2	5,0	3	7,5	5	12,5	4	10,0
	L11L	51	44	86,3	42	12	28,6	8	19,0	6	14,3	7	16,7			9	21,4
	B13Z	45	31	68,9	30	8	26,7	6	20,0	1	3,3	5	16,7	1	3,3	9	30,0
Neunkirchen	L16W	120	107	89,2	102	30	29,4	24	23,5	2	2,0	2	2,0			44	43,1
	L16L	120	107	89,2	105	37	35,2	30	28,6	3	2,9	5	4,8	9	8,6	21	20,0
	L11L	119	95	79,8	92	25	27,2	36	39,1	19	20,7	1	1,1			11	12,0
	B13Z	117	81	69,2	79	23	29,1	34	43,0	5	6,3	1	1,3	0	0,0	16	20,3
Rorodt	L16W	42	30	71,4	27	15	55,6	5	18,5	0	0,0	2	7,4			5	18,5
	L16L	42	30	71,4	27	13	48,1	5	18,5	1	3,7	2	7,4	5	18,5	1	3,7
	L11L	41	31	75,6	29	13	44,8	6	20,7	6	20,7	0	0,0			4	13,8
	B13Z	45	31	68,9	31	9	29,0	6	19,4	3	9,7	2	6,5	5	16,1	6	19,4
Schönberg	L16W	185	150	81,1	141	59	41,8	40	28,4	10	7,1	6	4,3			26	18,4
	L16L	185	150	81,1	148	52	35,1	52	35,1	11	7,4	8	5,4	11	7,4	14	9,5
	L11L	178	128	71,9	125	40	32,0	55	44,0	10	8,0	4	3,2			16	12,8
	B13Z	184	137	74,5	134	29	21,6	76	56,7	6	4,5	3	2,2	3	2,2	17	12,7
Talling	L16W	173	135	78,0	135	66	48,9	29	21,5	3	2,2	21	15,6			16	11,9
	L16L	173	135	78,0	135	62	45,9	29	21,5	2	1,5	15	11,1	17	12,6	10	7,4
	L11L	180	119	66,1	116	45	38,8	34	29,3	15	12,9	15	12,9			7	6,0
	B13Z	172	105	61,0	101	29	28,7	42	41,6	3	3,0	11	10,9	10	9,9	6	5,9
Thalfang	L16W	1 491	1 074	72,0	1 046	546	52,2	271	25,9	17	1,6	90	8,6			122	11,7
	L16L	1 491	1 074	72,0	1 057	423	40,0	318	30,1	38	3,6	91	8,6	113	10,7	74	7,0
	L11L	1 491	1 052	70,6	1 001	466	46,6	306	30,6	85	8,5	56	5,6			88	8,8
	B13Z	1 524	862	56,6	847	251	29,6	359	42,4	45	5,3	61	7,2	33	3,9	98	11,6
VG Traben-Trarbach																	
Bausendorf	L16W	1 010	677	67,0	656	179	27,3	267	40,7	23	3,5	51	7,8	75	11,4	61	9,3
	L16L	1 010	677	67,0	656	183	27,9	270	41,2	24	3,7	42	6,4	79	12,0	58	8,8
	L11L	1 003	522	52,0	508	165	32,5	232	45,7	51	10,0	14	2,8			46	9,1
	B13Z	1 011	600	59,3	589	137	23,3	305	51,8	34	5,8	21	3,6	23	3,9	69	11,7
Bengel	L16W	660	460	69,7	451	150	33,3	162	35,9	23	5,1	26	5,8	64	14,2	26	5,8
	L16L	660	460	69,7	457	163	35,7	163	35,7	17	3,7	21	4,6	68	14,9	25	5,5
	L11L	670	389	58,1	378	123	32,5	152	40,2	52	13,8	5	1,3			46	12,2
	B13Z	650	392	60,3	386	112	29,0	174	45,1	19	4,9	16	4,1	16	4,1	49	12,7
Burg (Mosel)	L16W	309	222	71,8	215	60	27,9	90	41,9	10	4,7	20	9,3	26	12,1	9	4,2
	L16L	309	222	71,8	214	57	26,6	85	39,7	14	6,5	16	7,5	30	14,0	12	5,6
	L11L	327	208	63,6	199	43	21,6	104	52,3	26	13,1	7	3,5			19	9,5
	B13Z	314	181	57,6	177	44	24,9	94	53,1	15	8,5	4	2,3	4	2,3	16	9,0
Diefenbach	L16W	65	43	66,2	42	9	21,4	15	35,7	2	4,8	3	7,1	6	14,3	7	16,7
	L16L	65	43	66,2	43	8	18,6	17	39,5	1	2,3	4	9,3	6	14,0	7	16,3
	L11L	58	34	58,6	32	7	21,9	13	40,6	4	12,5	3	9,4			5	15,6
	B13Z	65	39	59,9	39	3	7,7	16	41,0	1	2,6	4	10,3	5	12,8	10	25,6
Enkirch	L16W	1 204	920	76,4	901	380	42,2	273	30,3	54	6,0	87	9,7	62	6,9	45	5,0
	L16L	1 204	920	76,4	910	421	46,3	247	27,1	46	5,1	83	9,1	66	7,3	47	5,2
	L11L	1 292	868	67,2	849	336	39,6	299	35,2	113	13,3	58	6,8			43	5,1
	B13Z	1 256	694	55,3	682	233	34,2	261	38,3	50	7,3	54	7,9	30	4,4	54	7,9

T14 Landtagswahlergebnisse - Ergebnisse der Ortsgemeinden

(Landtagswahl einschließlich Briefwahl und Bundestagswahl ohne Briefwahl)

Gemeinde	Wahl	Wahlberechtigte	Wähler	Wahlbeteiligung	Gültige Stimmen	Von den gültigen Stimmen entfielen auf											
						SPD		CDU		GRÜNE		FDP		AfD		Sonstige	
						Anzahl	%	Anzahl	%	Anz.	%	Anz.	%	Anz.	%	Anz.	%
Flußbach	L16W	374	260	69,5	248	69	27,8	100	40,3	12	4,8	16	6,5	27	10,9	24	9,7
	L16L	374	260	69,5	228	71	31,1	102	44,7	9	3,9	15	6,6	4	1,8	27	11,8
	L11L	382	220	57,6	216	60	27,8	97	44,9	29	13,4	14	6,5			16	7,4
	B13Z	375	205	67,2	200	42	21,0	113	56,5	10	5,0	8	4,0	6	3,0	21	10,5
Hontheim	L16W	641	436	68,0	430	114	26,5	207	48,1	16	3,7	28	6,5	45	10,5	20	4,7
	L16L	641	436	68,0	434	125	28,8	203	46,8	10	2,3	30	6,9	42	9,7	24	5,5
	L11L	669	407	60,8	391	106	27,1	213	54,5	35	9,0	14	3,6			23	5,9
	B13Z	658	412	71,5	409	88	21,5	243	59,4	13	3,2	21	5,1	11	2,7	33	8,1
Irmenach	L16W	535	428	80,0	421	209	49,6	119	28,3	14	3,3	28	6,7	28	6,7	23	5,5
	L16L	535	428	80,0	421	209	49,6	113	26,8	14	3,3	29	6,9	32	7,6	24	5,7
	L11L	577	413	71,6	406	181	44,6	127	31,3	49	12,1	19	4,7			30	7,4
	B13Z	563	380	78,8	374	134	35,8	133	35,6	25	6,7	29	7,8	20	5,3	33	8,8
Kinderbeuern	L16W	835	552	66,1	537	199	37,1	186	34,6	20	3,7	29	5,4	69	12,8	34	6,3
	L16L	835	552	66,1	540	196	36,3	178	33,0	23	4,3	29	5,4	73	13,5	41	7,6
	L11L	877	457	52,1	447	178	39,8	154	34,5	71	15,9	11	2,5			33	7,4
	B13Z	845	497	65,6	487	141	29,0	217	44,6	26	5,3	21	4,3	16	3,3	66	13,6
Kinheim	L16W	618	461	74,6	448	117	26,1	234	52,2	7	1,6	34	7,6	30	6,7	26	5,8
	L16L	618	461	74,6	454	114	25,1	234	51,5	9	2,0	39	8,6	30	6,6	28	6,2
	L11L	649	446	68,7	429	101	23,5	227	52,9	38	8,9	34	7,9			29	6,8
	B13Z	635	404	77,0	395	79	20,0	225	57,0	19	4,8	41	10,4	7	1,8	24	6,1
Kröv	L16W	1 844	1 350	73,2	1 326	324	24,4	590	44,5	31	2,3	186	14,0	131	9,9	64	4,8
	L16L	1 844	1 350	73,2	1 326	327	24,7	594	44,8	32	2,4	167	12,6	136	10,3	70	5,3
	L11L	1 897	1 167	61,5	1 135	262	23,1	621	54,7	96	8,5	81	7,1			75	6,6
	B13Z	1 869	1 048	68,4	1 026	199	19,4	566	55,2	28	2,7	121	11,8	34	3,3	78	7,6
Lötzbeuren	L16W	359	253	70,5	252	119	47,2	33	13,1	26	10,3	20	7,9	28	11,1	26	10,3
	L16L	359	253	70,5	248	118	47,6	38	15,3	18	7,3	21	8,5	28	11,3	25	10,1
	L11L	388	225	58,0	221	97	43,9	40	18,1	56	25,3	14	6,3			14	6,3
	B13Z	376	211	64,1	203	89	43,8	38	18,7	31	15,3	9	4,4	9	4,4	27	13,3
Reil	L16W	855	639	74,7	629	255	40,5	211	33,5	35	5,6	53	8,4	49	7,8	26	4,1
	L16L	855	639	74,7	632	239	37,8	227	35,9	35	5,5	52	8,2	49	7,8	30	4,7
	L11L	895	581	64,9	561	188	33,5	218	38,9	77	13,7	34	6,1			44	7,8
	B13Z	864	557	75,3	541	138	25,5	243	44,9	33	6,1	46	8,5	15	2,8	66	12,2
Starkenburg	L16W	185	159	85,9	159	56	35,2	60	37,7	7	4,4	19	11,9	10	6,3	7	4,4
	L16L	185	159	85,9	158	60	38,0	62	39,2	7	4,4	15	9,5	9	5,7	5	3,2
	L11L	201	151	75,1	146	43	29,5	57	39,0	14	9,6	16	11,0			16	11,0
	B13Z	192	133	81,1	131	40	30,5	55	42,0	5	3,8	14	10,7	4	3,1	13	9,9
Traben-Trarbach, St.	L16W	4 198	2 784	66,3	2 737	969	35,4	901	32,9	132	4,8	199	7,3	303	11,1	233	8,5
	L16L	4 198	2 784	66,3	2 750	1 006	36,6	877	31,9	117	4,3	243	8,8	300	10,9	207	7,5
	L11L	4 398	2 556	58,1	2 500	843	33,7	928	37,1	353	14,1	150	6,0			226	9,0
	B13Z	4 332	2 125	61,9	2 086	579	27,8	895	42,9	143	6,9	134	6,4	104	5,0	231	11,1
Willwerscheid	L16W	49	38	77,6	31	12	38,7	7	22,6	3	9,7	1	3,2	6	19,4	2	6,5
	L16L	49	38	77,6	36	13	36,1	6	16,7	4	11,1	2	5,6	5	13,9	6	16,7
	L11L	53	35	66,0	34	19	55,9	8	23,5	4	11,8	1	2,9			2	5,9
	B13Z	54	34	64,2	34	10	29,4	13	38,2	3	8,8	1	2,9	4	11,8	3	8,8
VG Wittlich-Land																	
Altrich	L16W	1 304	963	73,8	945	269	28,5	364	38,5	41	4,3	60	6,3	128	13,5	83	8,8
	L16L	1 304	963	73,8	952	295	31,0	358	37,6	40	4,2	70	7,4	119	12,5	70	7,4
	L11L	1 261	778	61,7	753	198	26,3	309	41,0	135	17,9	31	4,1			80	10,6
	B13Z	1 301	699	67,5	685	154	22,5	352	51,4	49	7,2	34	5,0	22	3,2	74	10,8
Arenrath	L16W	284	218	76,8	213	38	17,8	73	34,3	6	2,8	63	29,6	14	6,6	19	8,9
	L16L	284	218	76,8	210	53	25,2	104	49,5	1	0,5	19	9,0	16	7,6	17	8,1
	L11L	297	194	65,3	186	38	20,4	103	55,4	17	9,1	11	5,9			17	9,1
	B13Z	275	184	74,5	179	29	16,2	110	61,5	2	1,1	15	8,4	4	2,2	19	10,6
Bergweiler	L16W	696	521	74,9	505	125	24,8	190	37,6	23	4,6	61	12,1	53	10,5	53	10,5
	L16L	696	521	74,9	509	143	28,1	211	41,5	17	3,3	36	7,1	55	10,8	47	9,2
	L11L	708	452	63,8	436	134	30,7	178	40,8	59	13,5	17	3,9			48	11,0
	B13Z	682	439	76,5	427	100	23,4	217	50,8	25	5,9	13	3,0	23	5,4	49	11,5
Bettenfeld	L16W	548	387	70,6	380	112	29,5	139	36,6	11	2,9	35	9,2	52	13,7	31	8,2
	L16L	548	387	70,6	381	121	31,8	140	36,7	8	2,1	32	8,4	50	13,1	30	7,9
	L11L	560	351	62,7	345	89	25,8	151	43,8	52	15,1	12	3,5			41	11,9
	B13Z	557	342	74,0	341	69	20,2	185	54,3	11	3,2	13	3,8	24	7,0	39	11,4

T14 Landtagswahlergebnisse - Ergebnisse der Ortsgemeinden

(Landtagswahl einschließlich Briefwahl und Bundestagswahl ohne Briefwahl)

Gemeinde	Wahl	Wahlberechtigte	Wähler	Wahlbeteiligung	Gültige Stimmen	Von den gültigen Stimmen entfielen auf											
						SPD		CDU		GRÜNE		FDP		AfD		Sonstige	
						Anzahl	%	Anzahl	%	Anz.	%	Anz.	%	Anz.	%	Anz.	%
Binsfeld	L16W	836	493	59,0	480	91	19,0	226	47,1	17	3,5	59	12,3	56	11,7	31	6,5
	L16L	836	493	59,0	489	110	22,5	239	48,9	17	3,5	29	5,9	61	12,5	33	6,7
	L11L	816	421	51,6	414	80	19,3	232	56,0	36	8,7	17	4,1			49	11,8
	B13Z	842	427	50,8	418	57	13,6	266	63,6	14	3,3	16	3,8	25	6,0	40	9,6
Bruch	L16W	384	264	68,8	261	80	30,7	80	30,7	17	6,5	34	13,0	25	9,6	25	9,6
	L16L	384	264	68,8	262	97	37,0	92	35,1	18	6,9	18	6,9	27	10,3	10	3,8
	L11L	365	234	64,1	220	75	34,1	104	47,3	14	6,4	14	6,4			13	5,9
	B13Z	372	228	61,3	223	65	29,1	121	54,3	15	6,7	8	3,6	4	1,8	10	4,5
Zusammenlegung der Ortsgemeinde Dierfeld und der Stadt Manderscheid zu einem gemeinsamen Stimmbezirk auf Beschluss des zuständigen Kreiswahlleiters																	
Dierscheid	L16W	124	101	81,5	98	37	37,8	31	31,6	10	10,2	6	6,1	8	8,2	6	6,1
	L16L	124	101	81,5	99	41	41,4	33	33,3	8	8,1	4	4,0	12	12,1	1	1,0
	L11L	141	100	70,9	96	34	35,4	32	33,3	10	10,4	8	8,3			12	12,5
	B13Z	130	83	63,8	81	28	34,6	36	44,4	6	7,4	2	2,5	3	3,7	6	7,4
Dodenburg	L16W	79	61	77,2	60	12	20,0	28	46,7	5	8,3	6	10,0	4	6,7	5	8,3
	L16L	79	61	77,2	60	11	18,3	33	55,0	4	6,7	4	6,7	4	6,7	4	6,7
	L11L	96	61	63,5	61	16	26,2	21	34,4	18	29,5	2	3,3			4	6,6
	B13Z	89	59	66,3	59	7	11,9	33	55,9	6	10,2	5	8,5	1	1,7	7	11,9
Dreis	L16W	1 067	817	76,6	797	244	30,6	343	43,0	37	4,6	53	6,6	65	8,2	55	6,9
	L16L	1 067	817	76,6	804	274	34,1	344	42,8	25	3,1	31	3,9	83	10,3	47	5,8
	L11L	1 092	703	64,4	676	217	32,1	299	44,2	81	12,0	23	3,4			56	8,3
	B13Z	1 062	685	64,5	669	153	22,9	358	53,5	45	6,7	24	3,6	34	5,1	55	8,2
Eckfeld	L16W	295	230	78,0	229	63	27,5	125	54,6	7	3,1	15	6,6	8	3,5	11	4,8
	L16L	295	230	78,0	230	64	27,8	125	54,3	9	3,9	16	7,0	9	3,9	7	3,0
	L11L	272	194	71,3	189	39	20,6	102	54,0	27	14,3	7	3,7			14	7,4
	B13Z	283	190	67,1	188	28	14,9	122	64,9	11	5,9	7	3,7	7	3,7	13	6,9
Eisenschmitt	L16W	251	186	74,1	181	45	24,9	85	47,0	11	6,1	18	9,9	9	5,0	13	7,2
	L16L	251	186	74,1	183	48	26,2	84	45,9	10	5,5	15	8,2	12	6,6	14	7,7
	L11L	257	162	63,0	156	42	26,9	68	43,6	29	18,6	3	1,9			14	9,0
	B13Z	265	157	59,2	156	41	26,3	71	45,5	12	7,7	14	9,0	5	3,2	13	8,3
Esch	L16W	349	267	76,5	264	69	26,1	117	44,3	10	3,8	13	4,9	27	10,2	28	10,6
	L16L	349	267	76,5	266	78	29,3	115	43,2	10	3,8	15	5,6	30	11,3	18	6,8
	L11L	335	218	65,1	212	43	20,3	106	50,0	28	13,2	5	2,4			30	14,2
	B13Z	346	207	59,8	201	40	19,9	116	57,7	15	7,5	7	3,5	16	8,0	7	3,5
Gipperath	L16W	206	154	74,8	151	65	43,0	59	39,1	13	8,6	5	3,3	2	1,3	7	4,6
	L16L	206	154	74,8	153	72	47,1	61	39,9	2	1,3	3	2,0	4	2,6	11	7,2
	L11L	206	141	68,4	137	43	31,4	67	48,9	17	12,4	5	3,6			5	3,6
	B13Z	207	137	65,7	137	41	29,9	68	49,6	7	5,1	5	3,6	2	1,5	14	10,2
Gladbach	L16W	271	200	73,8	197	74	37,6	71	36,0	4	2,0	13	6,6	22	11,2	13	6,6
	L16L	271	200	73,8	196	78	39,8	64	32,7	5	2,6	15	7,7	24	12,2	10	5,1
	L11L	302	187	61,9	183	75	41,0	77	42,1	14	7,7	4	2,2			13	7,1
	B13Z	282	198	70,2	193	59	30,6	94	48,7	6	3,1	5	2,6	7	3,6	22	11,4
Greimerath	L16W	199	176	88,4	172	59	34,3	59	34,3	15	8,7	11	6,4	14	8,1	14	8,1
	L16L	199	176	88,4	174	62	35,6	59	33,9	9	5,2	11	6,3	13	7,5	20	11,5
	L11L	208	168	80,8	162	42	25,9	65	40,1	30	18,5	9	5,6			16	9,9
	B13Z	206	125	60,7	122	40	32,8	48	39,3	9	7,4	9	7,4	4	3,3	12	9,8
Großlittgen	L16W	731	478	65,4	466	131	28,1	175	37,6	25	5,4	27	5,8	42	9,0	66	14,2
	L16L	731	478	65,4	470	153	32,6	193	41,1	23	4,9	21	4,5	39	8,3	41	8,7
	L11L	767	447	58,3	432	125	28,9	199	46,1	55	12,7	11	2,5			42	9,7
	B13Z	753	441	58,6	435	67	15,4	240	55,2	29	6,7	17	3,9	22	5,1	60	13,8
Hasborn	L16W	449	334	74,4	327	83	25,4	120	36,7	60	18,3	24	7,3	26	8,0	14	4,3
	L16L	449	334	74,4	332	100	30,1	132	39,8	30	9,0	26	7,8	25	7,5	19	5,7
	L11L	438	287	65,5	278	74	26,6	114	41,0	55	19,8	9	3,2			26	9,4
	B13Z	427	299	70,0	296	68	23,0	150	50,7	25	8,4	12	4,1	15	5,1	26	8,8
Heckenmünster	L16W	105	85	81,0	84	21	25,0	34	40,5	5	6,0	11	13,1	8	9,5	5	6,0
	L16L	105	85	81,0	84	23	27,4	36	42,9	5	6,0	8	9,5	8	9,5	4	4,8
	L11L	94	65	69,1	63	16	25,4	30	47,6	9	14,3	4	6,3			4	6,3
	B13Z	100	67	67,0	66	10	15,2	38	57,6	10	15,2	1	1,5	4	6,1	3	4,5

T14 Landtagswahlergebnisse - Ergebnisse der Ortsgemeinden

(Landtagswahl einschließlich Briefwahl und Bundestagswahl ohne Briefwahl)

Gemeinde	Wahl	Wahlberechtigte	Wähler	Wahlbeteiligung	Gültige Stimmen	Von den gültigen Stimmen entfielen auf											
						SPD		CDU		GRÜNE		FDP		AfD		Sonstige	
						Anzahl	%	Anzahl	%	Anz.	%	Anz.	%	Anz.	%	Anz.	%
Heidweiler	L16W	129	111	86,0	110	31	28,2	44	40,0	5	4,5	13	11,8	9	8,2	8	7,3
	L16L	129	111	86,0	108	24	22,2	52	48,1	5	4,6	7	6,5	11	10,2	9	8,3
	L11L	133	101	75,9	96	21	21,9	52	54,2	8	8,3	3	3,1			12	12,5
	B13Z	135	85	76,6	85	14	16,5	48	56,5	6	7,1	7	8,2	1	1,2	9	10,6
Hetzerath	L16W	1 726	1 309	75,8	1 291	386	29,9	491	38,0	73	5,7	76	5,9	107	8,3	158	12,2
	L16L	1 726	1 309	75,8	1 301	468	36,0	506	38,9	45	3,5	69	5,3	121	9,3	92	7,1
	L11L	1 676	1 116	66,6	1 081	336	31,1	393	36,4	164	15,2	72	6,7			116	10,7
	B13Z	1 716	1 042	74,0	1 030	248	24,1	548	53,2	59	5,7	44	4,3	27	2,6	104	10,1
Hupperath	L16W	456	359	78,7	352	90	25,6	127	36,1	14	4,0	29	8,2	38	10,8	54	15,3
	L16L	456	359	78,7	357	95	26,6	146	40,9	13	3,6	23	6,4	41	11,5	39	10,9
	L11L	473	307	64,9	297	64	21,5	152	51,2	33	11,1	17	5,7			31	10,4
	B13Z	468	269	72,9	265	50	18,9	150	56,6	9	3,4	14	5,3	9	3,4	33	12,5
Karl	L16W	162	108	66,7	105	24	22,9	46	43,8	6	5,7	8	7,6	13	12,4	8	7,6
	L16L	162	108	66,7	108	31	28,7	51	47,2	4	3,7	4	3,7	10	9,3	8	7,4
	L11L	160	95	59,4	92	29	31,5	42	45,7	10	10,9	2	2,2			9	9,8
	B13Z	149	88	67,2	87	15	17,2	50	57,5	3	3,4	4	4,6	3	3,4	12	13,8
Klausen	L16W	1 105	821	74,3	808	283	35,0	284	35,1	41	5,1	30	3,7	103	12,7	67	8,3
	L16L	1 105	821	74,3	816	305	37,4	278	34,1	42	5,1	38	4,7	93	11,4	60	7,4
	L11L	1 057	630	59,6	606	225	37,1	211	34,8	81	13,4	20	3,3			69	11,4
	B13Z	1 090	613	67,2	598	147	24,6	294	49,2	31	5,2	18	3,0	37	6,2	71	11,9
Landscheid	L16W	1 597	1 027	64,3	1 013	212	20,9	328	32,4	34	3,4	100	9,9	132	13,0	207	20,4
	L16L	1 597	1 027	64,3	1 015	288	28,4	383	37,7	23	2,3	73	7,2	152	15,0	96	9,5
	L11L	1 553	864	55,6	840	228	27,1	373	44,4	83	9,9	42	5,0			114	13,6
	B13Z	1 549	880	64,3	861	194	22,5	443	51,5	48	5,6	36	4,2	32	3,7	108	12,5
Laufeld	L16W	414	335	80,9	331	72	21,8	191	57,7	14	4,2	24	7,3	17	5,1	13	3,9
	L16L	414	335	80,9	329	75	22,8	187	56,8	10	3,0	22	6,7	23	7,0	12	3,6
	L11L	417	287	68,8	270	55	20,4	168	62,2	20	7,4	13	4,8			14	5,2
	B13Z	417	287	80,4	285	42	14,7	181	63,5	16	5,6	14	4,9	14	4,9	18	6,3
Manderscheid, St.	L16W	975	692	71,0	679	162	23,9	322	47,4	39	5,7	55	8,1	65	9,6	36	5,3
	L16L	975	692	71,0	684	187	27,3	312	45,6	35	5,1	45	6,6	75	11,0	30	4,4
	L11L	1 005	665	66,2	653	156	23,9	317	48,5	110	16,8	21	3,2			49	7,5
	B13Z	995	532	69,9	520	114	21,9	279	53,7	31	6,0	18	3,5	19	3,7	59	11,3
Meerfeld	L16W	262	192	73,3	186	28	15,1	115	61,8	4	2,2	15	8,1	13	7,0	11	5,9
	L16L	262	192	73,3	190	39	20,5	114	60,0	4	2,1	10	5,3	15	7,9	8	4,2
	L11L	264	174	65,9	166	24	14,5	115	69,3	10	6,0	11	6,6			6	3,6
	B13Z	262	163	69,7	163	15	9,2	121	74,2	5	3,1	9	5,5	6	3,7	7	4,3
Minderlittgen	L16W	534	374	70,0	365	82	22,5	142	38,9	19	5,2	31	8,5	49	13,4	42	11,5
	L16L	534	374	70,0	369	101	27,4	154	41,7	10	2,7	25	6,8	48	13,0	31	8,4
	L11L	527	333	63,2	322	75	23,3	145	45,0	50	15,5	15	4,7			37	11,5
	B13Z	536	309	67,0	307	61	19,9	177	57,7	20	6,5	7	2,3	12	3,9	30	9,8
Musweiler	L16W	55	43	78,2	43	7	16,3	20	46,5	6	14,0	5	11,6	2	4,7	3	7,0
	L16L	55	43	78,2	43	14	32,6	19	44,2	4	9,3	3	7,0	3	7,0	0	0,0
	L11L	47	36	76,6	36	9	25,0	15	41,7	8	22,2	2	5,6			2	5,6
	B13Z	51	31	75,6	30	7	23,3	17	56,7	3	10,0	2	6,7	0	0,0	1	3,3
Niederöffingen	L16W	350	265	75,7	265	64	24,2	132	49,8	19	7,2	13	4,9	16	6,0	21	7,9
	L16L	350	265	75,7	263	77	29,3	131	49,8	14	5,3	7	2,7	12	4,6	22	8,4
	L11L	362	240	66,3	231	67	29,0	113	48,9	28	12,1	6	2,6			17	7,4
	B13Z	352	253	76,4	251	54	21,5	149	59,4	7	2,8	9	3,6	13	5,2	19	7,6
Niederscheidweiler	L16W	212	162	76,4	159	44	27,7	72	45,3	9	5,7	9	5,7	13	8,2	12	7,5
	L16L	212	162	76,4	161	44	27,3	77	47,8	5	3,1	6	3,7	15	9,3	14	8,7
	L11L	205	144	70,2	140	45	32,1	55	39,3	20	14,3	3	2,1			17	12,1
	B13Z	207	126	71,6	123	28	22,8	70	56,9	3	2,4	7	5,7	7	5,7	8	6,5
Niersbach	L16W	544	391	71,9	382	97	25,4	149	39,0	9	2,4	48	12,6	34	8,9	45	11,8
	L16L	544	391	71,9	381	123	32,3	150	39,4	9	2,4	16	4,2	44	11,5	39	10,2
	L11L	529	337	63,7	326	100	30,7	146	44,8	32	9,8	7	2,1			41	12,6
	B13Z	530	328	71,5	320	62	19,4	172	53,8	20	6,3	14	4,4	13	4,1	39	12,2
Oberöffingen	L16W	212	159	75,0	154	30	19,5	79	51,3	5	3,2	16	10,4	12	7,8	12	7,8
	L16L	212	159	75,0	157	36	22,9	87	55,4	6	3,8	9	5,7	12	7,6	7	4,5
	L11L	224	132	58,9	129	31	24,0	62	48,1	15	11,6	10	7,8			11	8,5
	B13Z	218	130	71,0	128	14	10,9	85	66,4	5	3,9	9	7,0	6	4,7	9	7,0

T14 Landtagswahlergebnisse - Ergebnisse der Ortsgemeinden

(Landtagswahl einschließlich Briefwahl und Bundestagswahl ohne Briefwahl)

Gemeinde	Wahl	Wahlberechtigte	Wähler	Wahlbeteiligung	Gültige Stimmen	Von den gültigen Stimmen entfielen auf											
						SPD		CDU		GRÜNE		FDP		AfD		Sonstige	
						Anzahl	%	Anzahl	%	Anz.	%	Anz.	%	Anz.	%	Anz.	%
Oberscheidweiler	L16W	137	118	86,1	115	35	30,4	49	42,6	7	6,1	6	5,2	12	10,4	6	5,2
	L16L	137	118	86,1	118	38	32,2	44	37,3	10	8,5	7	5,9	11	9,3	8	6,8
	L11L	143	108	75,5	105	24	22,9	43	41,0	21	20,0	8	7,6			9	8,6
	B13Z	135	104	85,2	103	17	16,5	52	50,5	11	10,7	4	3,9	4	3,9	15	14,6
Osann-Monzel	L16W	1 269	953	75,1	933	239	25,6	389	41,7	52	5,6	85	9,1	109	11,7	59	6,3
	L16L	1 269	953	75,1	941	270	28,7	381	40,5	44	4,7	76	8,1	106	11,3	64	6,8
	L11L	1 301	831	63,9	808	184	22,8	364	45,0	85	10,5	61	7,5			114	14,1
	B13Z	1 304	811	74,3	788	127	16,1	417	52,9	36	4,6	79	10,0	43	5,5	86	10,9
Pantenburg	L16W	182	145	79,7	142	26	18,3	80	56,3	5	3,5	13	9,2	10	7,0	8	5,6
	L16L	182	145	79,7	144	28	19,4	78	54,2	9	6,3	10	6,9	9	6,3	10	6,9
	L11L	202	154	76,2	150	24	16,0	86	57,3	21	14,0	8	5,3			11	7,3
	B13Z	197	120	77,4	120	16	13,3	77	64,2	3	2,5	6	5,0	10	8,3	8	6,7
Platten	L16W	699	543	77,7	537	151	28,1	224	41,7	22	4,1	34	6,3	70	13,0	36	6,7
	L16L	699	543	77,7	537	163	30,4	235	43,8	14	2,6	25	4,7	66	12,3	34	6,3
	L11L	719	483	67,2	470	134	28,5	219	46,6	55	11,7	26	5,5			36	7,7
	B13Z	712	435	72,1	430	82	19,1	226	52,6	18	4,2	27	6,3	27	6,3	50	11,6
Plein	L16W	514	410	79,8	406	131	32,3	144	35,5	32	7,9	30	7,4	41	10,1	28	6,9
	L16L	514	410	79,8	405	141	34,8	146	36,0	24	5,9	33	8,1	41	10,1	20	4,9
	L11L	528	376	71,2	361	99	27,4	158	43,8	57	15,8	16	4,4			31	8,6
	B13Z	507	329	77,8	320	80	25,0	157	49,1	27	8,4	11	3,4	11	3,4	34	10,6
Rivenich	L16W	567	391	69,0	376	135	35,9	125	33,2	16	4,3	26	6,9	47	12,5	27	7,2
	L16L	567	391	69,0	383	149	38,9	129	33,7	9	2,3	24	6,3	46	12,0	26	6,8
	L11L	582	309	53,1	303	139	45,9	85	28,1	43	14,2	9	3,0			27	8,9
	B13Z	581	312	65,0	298	83	27,9	140	47,0	14	4,7	18	6,0	8	2,7	35	11,7
Salmtal	L16W	1 885	1 394	74,0	1 365	380	27,8	621	45,5	62	4,5	82	6,0	104	7,6	116	8,5
	L16L	1 885	1 394	74,0	1 379	443	32,1	626	45,4	53	3,8	58	4,2	111	8,0	88	6,4
	L11L	1 875	1 176	62,7	1 134	284	25,0	529	46,6	178	15,7	41	3,6			102	9,0
	B13Z	1 866	1 127	72,5	1 095	242	22,1	596	54,4	68	6,2	66	6,0	32	2,9	91	8,3
Schladt	L16W	97	78	80,4	77	16	20,8	36	46,8	4	5,2	8	10,4	6	7,8	7	9,1
	L16L	97	78	80,4	77	15	19,5	43	55,8	5	6,5	2	2,6	7	9,1	5	6,5
	L11L	103	67	65,0	65	14	21,5	37	56,9	8	12,3	1	1,5			5	7,7
	B13Z	93	59	71,1	57	7	12,3	38	66,7	2	3,5	3	5,3	1	1,8	6	10,5
Schwarzenborn	L16W	40	31	77,5	30	11	36,7	11	36,7	0	0,0	3	10,0	2	6,7	3	10,0
	L16L	40	31	77,5	30	13	43,3	12	40,0	0	0,0	3	10,0	1	3,3	1	3,3
	L11L	46	30	65,2	29	6	20,7	11	37,9	6	20,7	2	6,9			4	13,8
	B13Z	43	29	74,4	29	7	24,1	14	48,3	2	6,9	3	10,3	0	0,0	3	10,3
Sehlem	L16W	719	526	73,2	522	154	29,5	211	40,4	17	3,3	36	6,9	64	12,3	40	7,7
	L16L	719	526	73,2	519	173	33,3	211	40,7	11	2,1	30	5,8	62	11,9	32	6,2
	L11L	722	450	62,3	437	138	31,6	190	43,5	39	8,9	20	4,6			50	11,4
	B13Z	712	417	69,4	408	83	20,3	220	53,9	25	6,1	18	4,4	15	3,7	47	11,5
Wallscheid	L16W	283	209	73,9	207	43	20,8	103	49,8	14	6,8	16	7,7	18	8,7	13	6,3
	L16L	283	209	73,9	208	45	21,6	108	51,9	15	7,2	10	4,8	21	10,1	9	4,3
	L11L	285	197	69,1	192	48	25,0	91	47,4	22	11,5	14	7,3			17	8,9
	B13Z	277	181	74,5	177	30	16,9	106	59,9	10	5,6	10	5,6	11	6,2	10	5,6
LK Birkenfeld																	
VG Baumholder																	
Baumholder, St.	L16W	2 885	1 762	61,1	1 677	750	44,7	436	26,0	68	4,1	109	6,5	169	10,1	145	8,6
	L16L	2 885	1 762	61,1	1 714	733	42,8	487	28,4	53	3,1	94	5,5	203	11,8	144	8,4
	L11L	3 132	1 513	48,3	1 476	670	45,4	534	36,2	104	7,0	66	4,5			102	6,9
	B13Z	2 989	1 465	55,8	1 428	477	33,4	586	41,0	46	3,2	62	4,3	65	4,6	192	13,4
Berglangenbach	L16W	360	293	81,4	276	154	55,8	50	18,1	10	3,6	15	5,4	21	7,6	26	9,4
	L16L	360	293	81,4	284	150	52,8	67	23,6	5	1,8	12	4,2	30	10,6	20	7,0
	L11L	376	278	73,9	270	141	52,2	81	30,0	17	6,3	5	1,9			26	9,6
	B13Z	365	243	75,9	228	84	36,8	83	36,4	7	3,1	15	6,6	10	4,4	29	12,7
Berschweiler bei Baumholder	L16W	402	264	65,7	256	123	48,0	59	23,0	5	2,0	17	6,6	30	11,7	22	8,6
	L16L	402	264	65,7	258	111	43,0	73	28,3	5	1,9	16	6,2	33	12,8	20	7,8
	L11L	402	229	57,0	228	104	45,6	85	37,3	19	8,3	7	3,1			13	5,7
	B13Z	392	208	62,3	203	75	36,9	71	35,0	6	3,0	5	2,5	24	11,8	22	10,8

T14 Landtagswahlergebnisse - Ergebnisse der Ortsgemeinden

(Landtagswahl einschließlich Briefwahl und Bundestagswahl ohne Briefwahl)

Gemeinde	Wahl	Wahlberechtigte	Wähler	Wahlbeteiligung	Gültige Stimmen	Von den gültigen Stimmen entfielen auf											
						SPD		CDU		GRÜNE		FDP		AfD		Sonstige	
						Anzahl	%	Anzahl	%	Anz.	%	Anz.	%	Anz.	%	Anz.	%
Eckersweiler	L16W	125	90	72,0	85	41	48,2	17	20,0	6	7,1	6	7,1	11	12,9	4	4,7
	L16L	125	90	72,0	87	36	41,4	22	25,3	3	3,4	6	6,9	12	13,8	8	9,2
	L11L	131	82	62,6	81	34	42,0	26	32,1	8	9,9	4	4,9			9	11,1
	B13Z	133	76	71,0	74	20	27,0	28	37,8	8	10,8	2	2,7	6	8,1	10	13,5
Fohren-Linden	L16W	266	216	81,2	205	94	45,9	49	23,9	10	4,9	10	4,9	23	11,2	19	9,3
	L16L	266	216	81,2	212	89	42,0	61	28,8	5	2,4	7	3,3	31	14,6	19	9,0
	L11L	280	175	62,5	174	89	51,1	59	33,9	8	4,6	9	5,2			9	5,2
	B13Z	275	188	73,7	188	67	35,6	73	38,8	12	6,4	10	5,3	7	3,7	19	10,1
Frauenberg	L16W	320	234	73,1	228	108	47,4	51	22,4	13	5,7	9	3,9	36	15,8	11	4,8
	L16L	320	234	73,1	232	104	44,8	61	26,3	7	3,0	7	3,0	45	19,4	8	3,4
	L11L	334	214	64,1	213	100	46,9	69	32,4	22	10,3	1	0,5			21	9,9
	B13Z	335	210	71,2	207	88	42,5	66	31,9	6	2,9	4	1,9	10	4,8	33	15,9
Hahnweiler	L16W	169	124	73,4	115	41	35,7	47	40,9	3	2,6	3	2,6	10	8,7	11	9,6
	L16L	169	124	73,4	121	38	31,4	59	48,8	3	2,5	2	1,7	11	9,1	8	6,6
	L11L	176	113	64,2	111	43	38,7	57	51,4	7	6,3	1	0,9			3	2,7
	B13Z	168	123	82,0	117	29	24,8	62	53,0	2	1,7	3	2,6	4	3,4	17	14,5
Heimbach	L16W	863	629	72,9	592	199	33,6	202	34,1	18	3,0	22	3,7	57	9,6	94	15,9
	L16L	863	629	72,9	611	204	33,4	241	39,4	13	2,1	16	2,6	75	12,3	62	10,1
	L11L	924	524	56,7	513	181	35,3	256	49,9	27	5,3	9	1,8			40	7,8
	B13Z	895	482	61,0	471	117	24,8	250	53,1	14	3,0	12	2,5	26	5,5	52	11,0
Leitzweiler	L16W	69	45	65,2	42	17	40,5	19	45,2	1	2,4	1	2,4	0	0,0	4	9,5
	L16L	69	45	65,2	45	23	51,1	19	42,2	0	0,0	1	2,2	0	0,0	2	4,4
	L11L	89	52	58,4	51	11	21,6	26	51,0	3	5,9	0	0,0			11	21,6
	B13Z	77	55	71,4	54	8	14,8	35	64,8	2	3,7	1	1,9	1	1,9	7	13,0
Mettweiler	L16W	209	152	72,7	149	72	48,3	33	22,1	2	1,3	8	5,4	24	16,1	10	6,7
	L16L	209	152	72,7	151	66	43,7	34	22,5	1	0,7	6	4,0	32	21,2	12	7,9
	L11L	227	130	57,3	127	62	48,8	45	35,4	6	4,7	3	2,4			11	8,7
	B13Z	222	133	67,2	132	47	35,6	50	37,9	4	3,0	3	2,3	13	9,8	15	11,4
Reichenbach	L16W	476	350	73,5	337	153	45,4	65	19,3	14	4,2	24	7,1	39	11,6	42	12,5
	L16L	476	350	73,5	336	153	45,5	71	21,1	15	4,5	15	4,5	48	14,3	34	10,1
	L11L	501	284	56,7	281	159	56,6	59	21,0	31	11,0	9	3,2			23	8,2
	B13Z	488	299	68,6	289	116	40,1	87	30,1	14	4,8	12	4,2	16	5,5	44	15,2
Rohrbach	L16W	161	123	76,4	115	26	22,6	65	56,5	0	0,0	6	5,2	12	10,4	6	5,2
	L16L	161	123	76,4	121	27	22,3	73	60,3	0	0,0	2	1,7	15	12,4	4	3,3
	L11L	172	115	66,9	114	23	20,2	81	71,1	4	3,5	0	0,0			6	5,3
	B13Z	174	117	70,5	114	25	21,9	72	63,2	2	1,8	1	0,9	5	4,4	9	7,9
Rückweiler	L16W	336	272	81,0	249	56	22,5	130	52,2	11	4,4	10	4,0	17	6,8	25	10,0
	L16L	336	272	81,0	258	53	20,5	150	58,1	5	1,9	10	3,9	24	9,3	16	6,2
	L11L	334	231	69,2	226	46	20,4	146	64,6	10	4,4	5	2,2			19	8,4
	B13Z	326	221	78,4	214	36	16,8	139	65,0	5	2,3	4	1,9	11	5,1	19	8,9
Ruschberg	L16W	626	462	73,8	443	200	45,1	134	30,2	19	4,3	12	2,7	37	8,4	41	9,3
	L16L	626	462	73,8	456	200	43,9	160	35,1	10	2,2	11	2,4	46	10,1	29	6,4
	L11L	667	422	63,3	418	212	50,7	146	34,9	30	7,2	9	2,2			21	5,0
	B13Z	633	377	69,0	372	146	39,2	149	40,1	17	4,6	9	2,4	14	3,8	37	9,9
VG Birkenfeld																	
Abentheuer	L16W	358	253	70,7	251	117	46,6	54	21,5	24	9,6	13	5,2	24	9,6	19	7,6
	L16L	358	253	70,7	251	98	39,0	63	25,1	20	8,0	19	7,6	34	13,5	17	6,8
	L11L	351	220	62,7	217	106	48,8	59	27,2	33	15,2	5	2,3			14	6,5
	B13Z	368	188	62,7	181	64	35,4	57	31,5	12	6,6	6	3,3	11	6,1	31	17,1
Achtelsbach	L16W	350	264	75,4	256	164	64,1	32	12,5	8	3,1	12	4,7	21	8,2	19	7,4
	L16L	350	264	75,4	263	154	58,6	40	15,2	8	3,0	13	4,9	31	11,8	17	6,5
	L11L	334	223	66,8	212	128	60,4	40	18,9	30	14,2	3	1,4			11	5,2
	B13Z	338	223	74,3	220	110	50,0	52	23,6	9	4,1	6	2,7	12	5,5	31	14,1
Birkenfeld, St.	L16W	4 924	2 817	57,2	2 728	1 194	43,8	667	24,5	159	5,8	149	5,5	256	9,4	303	11,1
	L16L	4 924	2 817	57,2	2 756	1 095	39,7	748	27,1	110	4,0	157	5,7	359	13,0	287	10,4
	L11L	5 012	2 399	47,9	2 342	964	41,2	815	34,8	263	11,2	57	2,4			243	10,4
	B13Z	5 009	2 290	53,1	2 224	684	30,8	884	39,7	108	4,9	92	4,1	100	4,5	356	16,0
Börfink	L16W	148	99	66,9	97	44	45,4	19	19,6	6	6,2	9	9,3	7	7,2	12	12,4
	L16L	148	99	66,9	98	43	43,9	25	25,5	5	5,1	9	9,2	6	6,1	10	10,2
	L11L	153	89	58,2	86	48	55,8	24	27,9	7	8,1	1	1,2			6	7,0
	B13Z	153	78	62,9	76	32	42,1	22	28,9	3	3,9	2	2,6	2	2,6	15	19,7

T14 Landtagswahlergebnisse - Ergebnisse der Ortsgemeinden

(Landtagswahl einschließlich Briefwahl und Bundestagswahl ohne Briefwahl)

Gemeinde	Wahl	Wahlberechtigte	Wähler	Wahlbeteiligung	Gültige Stimmen	Von den gültigen Stimmen entfielen auf											
						SPD		CDU		GRÜNE		FDP		AfD		Sonstige	
						Anzahl	%	Anzahl	%	Anz.	%	Anz.	%	Anz.	%	Anz.	%
Brücken	L16W	918	630	68,6	611	274	44,8	142	23,2	34	5,6	34	5,6	64	10,5	63	10,3
	L16L	918	630	68,6	621	255	41,1	176	28,3	28	4,5	28	4,5	78	12,6	56	9,0
	L11L	962	520	54,1	500	225	45,0	150	30,0	67	13,4	17	3,4			41	8,2
	B13Z	942	526	67,9	515	185	35,9	175	34,0	29	5,6	20	3,9	24	4,7	82	15,9
Buhlenberg	L16W	393	309	78,6	293	140	47,8	62	21,2	20	6,8	13	4,4	25	8,5	33	11,3
	L16L	393	309	78,6	298	135	45,3	69	23,2	15	5,0	14	4,7	33	11,1	32	10,7
	L11L	398	268	67,3	262	127	48,5	66	25,2	38	14,5	2	0,8			29	11,1
	B13Z	390	249	75,7	243	98	40,3	67	27,6	12	4,9	6	2,5	9	3,7	51	21,0
Dambach	L16W	132	117	88,6	117	65	55,6	30	25,6	4	3,4	5	4,3	8	6,8	5	4,3
	L16L	132	117	88,6	117	62	53,0	31	26,5	3	2,6	5	4,3	9	7,7	7	6,0
	L11L	121	99	81,8	96	49	51,0	30	31,3	9	9,4	1	1,0			7	7,3
	B13Z	120	85	88,5	84	35	41,7	32	38,1	2	2,4	3	3,6	1	1,2	11	13,1
Dienstweiler	L16W	250	194	77,6	191	77	40,3	50	26,2	12	6,3	15	7,9	20	10,5	17	8,9
	L16L	250	194	77,6	192	73	38,0	55	28,6	12	6,3	8	4,2	26	13,5	18	9,4
	L11L	248	164	66,1	163	60	36,8	55	33,7	23	14,1	5	3,1			20	12,3
	B13Z	241	148	74,4	146	41	28,1	64	43,8	5	3,4	3	2,1	10	6,8	23	15,8
Elchweiler	L16W	73	58	79,5	57	29	50,9	12	21,1	4	7,0	3	5,3	3	5,3	6	10,5
	L16L	73	58	79,5	58	23	39,7	14	24,1	6	10,3	3	5,2	3	5,2	9	15,5
	L11L	73	46	63,0	43	18	41,9	11	25,6	5	11,6	3	7,0			6	14,0
	B13Z	72	47	81,0	45	16	35,6	16	35,6	2	4,4	5	11,1	1	2,2	5	11,1
Ellenberg	L16W	74	64	86,5	57	27	47,4	9	15,8	1	1,8	4	7,0	6	10,5	10	17,5
	L16L	74	64	86,5	62	31	50,0	9	14,5	1	1,6	4	6,5	8	12,9	9	14,5
	L11L	72	49	68,1	47	26	55,3	13	27,7	6	12,8	0	0,0			2	4,3
	B13Z	72	53	82,8	52	17	32,7	19	36,5	1	1,9	2	3,8	1	1,9	12	23,1
Ellweiler	L16W	233	169	72,5	162	86	53,1	33	20,4	6	3,7	11	6,8	20	12,3	6	3,7
	L16L	233	169	72,5	165	73	44,2	45	27,3	6	3,6	13	7,9	20	12,1	8	4,8
	L11L	235	127	54,0	126	51	40,5	46	36,5	15	11,9	6	4,8			8	6,3
	B13Z	238	155	70,1	152	42	27,6	71	46,7	8	5,3	10	6,6	2	1,3	19	12,5
Gimbweiler	L16W	327	233	71,3	220	126	57,3	29	13,2	6	2,7	13	5,9	29	13,2	17	7,7
	L16L	327	233	71,3	230	113	49,1	40	17,4	11	4,8	16	7,0	33	14,3	17	7,4
	L11L	357	220	61,6	218	124	56,9	55	25,2	19	8,7	3	1,4			17	7,8
	B13Z	344	222	71,8	218	93	42,7	68	31,2	7	3,2	11	5,0	8	3,7	31	14,2
Gollenberg	L16W	98	78	79,6	76	23	30,3	26	34,2	6	7,9	2	2,6	11	14,5	8	10,5
	L16L	98	78	79,6	76	21	27,6	32	42,1	5	6,6	2	2,6	12	15,8	4	5,3
	L11L	107	71	66,4	70	15	21,4	32	45,7	12	17,1	1	1,4			10	14,3
	B13Z	106	62	67,4	61	20	32,8	30	49,2	0	0,0	4	6,6	1	1,6	6	9,8
Hattgenstein	L16W	206	145	70,4	139	38	27,3	55	39,6	9	6,5	6	4,3	19	13,7	12	8,6
	L16L	206	145	70,4	141	43	30,5	54	38,3	6	4,3	3	2,1	25	17,7	10	7,1
	L11L	211	129	61,1	125	35	28,0	51	40,8	19	15,2	6	4,8			14	11,2
	B13Z	201	118	67,0	113	28	24,8	51	45,1	7	6,2	2	1,8	6	5,3	19	16,8
Hopstädten-Weiersbach	L16W	2 008	1 342	66,8	1 304	452	34,7	484	37,1	54	4,1	53	4,1	122	9,4	139	10,7
	L16L	2 008	1 342	66,8	1 314	405	30,8	541	41,2	51	3,9	58	4,4	157	11,9	102	7,8
	L11L	2 082	1 199	57,6	1 169	366	31,3	582	49,8	103	8,8	22	1,9			96	8,2
	B13Z	2 035	1 003	62,2	978	264	27,0	475	48,6	49	5,0	27	2,8	38	3,9	125	12,8
Kronweiler	L16W	273	208	76,2	201	101	50,2	31	15,4	15	7,5	7	3,5	31	15,4	16	8,0
	L16L	273	208	76,2	205	93	45,4	39	19,0	11	5,4	7	3,4	42	20,5	13	6,3
	L11L	278	185	66,5	184	89	48,4	46	25,0	24	13,0	9	4,9			16	8,7
	B13Z	273	166	69,5	163	72	44,2	40	24,5	11	6,7	11	6,7	7	4,3	22	13,5
Leisel	L16W	426	322	75,6	312	118	37,8	77	24,7	27	8,7	33	10,6	21	6,7	36	11,5
	L16L	426	322	75,6	312	110	35,3	95	30,4	19	6,1	27	8,7	29	9,3	32	10,3
	L11L	436	264	60,6	258	93	36,0	77	29,8	52	20,2	12	4,7			24	9,3
	B13Z	435	262	72,2	249	73	29,3	88	35,3	19	7,6	18	7,2	6	2,4	45	18,1
Meckenbach	L16W	102	70	68,6	65	37	56,9	18	27,7	2	3,1	1	1,5	6	9,2	1	1,5
	L16L	102	70	68,6	68	39	57,4	16	23,5	1	1,5	3	4,4	6	8,8	3	4,4
	L11L	100	62	62,0	62	39	62,9	17	27,4	3	4,8	1	1,6			2	3,2
	B13Z	100	61	70,9	60	31	51,7	17	28,3	3	5,0	0	0,0	1	1,7	8	13,3
Niederbrombach	L16W	394	295	74,9	283	131	46,3	78	27,6	15	5,3	15	5,3	24	8,5	20	7,1
	L16L	394	295	74,9	288	133	46,2	87	30,2	6	2,1	15	5,2	34	11,8	13	4,5
	L11L	402	246	61,2	244	98	40,2	91	37,3	29	11,9	9	3,7			17	7,0
	B13Z	406	245	70,2	241	74	30,7	101	41,9	10	4,1	10	4,1	19	7,9	27	11,2

T14 Landtagswahlergebnisse - Ergebnisse der Ortsgemeinden

(Landtagswahl einschließlich Briefwahl und Bundestagswahl ohne Briefwahl)

Gemeinde	Wahl	Wahlberechtigte	Wähler	Wahlbeteiligung	Gültige Stimmen	Von den gültigen Stimmen entfielen auf											
						SPD		CDU		GRÜNE		FDP		AfD		Sonstige	
						Anzahl	%	Anzahl	%	Anz.	%	Anz.	%	Anz.	%	Anz.	%
Niederhambach	L16W	270	205	75,9	197	85	43,1	54	27,4	0	0,0	20	10,2	20	10,2	18	9,1
	L16L	270	205	75,9	200	76	38,0	64	32,0	0	0,0	20	10,0	27	13,5	13	6,5
	L11L	281	175	62,3	174	70	40,2	76	43,7	14	8,0	3	1,7			11	6,3
	B13Z	281	177	70,0	172	45	26,2	76	44,2	4	2,3	13	7,6	12	7,0	22	12,8
Nohen	L16W	298	201	67,4	194	91	46,9	51	26,3	6	3,1	10	5,2	18	9,3	18	9,3
	L16L	298	201	67,4	199	92	46,2	55	27,6	5	2,5	13	6,5	18	9,0	16	8,0
	L11L	327	173	52,9	171	81	47,4	53	31,0	13	7,6	8	4,7			16	9,4
	B13Z	311	159	58,5	154	60	39,0	49	31,8	12	7,8	7	4,5	6	3,9	20	13,0
Oberbrombach	L16W	367	287	78,2	272	90	33,1	95	34,9	16	5,9	18	6,6	34	12,5	19	7,0
	L16L	367	287	78,2	279	99	35,5	97	34,8	6	2,2	15	5,4	40	14,3	22	7,9
	L11L	383	254	66,3	252	82	32,5	103	40,9	32	12,7	11	4,4			24	9,5
	B13Z	376	237	70,7	230	67	29,1	97	42,2	7	3,0	10	4,3	18	7,8	31	13,5
Oberhambach	L16W	211	157	74,4	151	55	36,4	27	17,9	16	10,6	15	9,9	17	11,3	21	13,9
	L16L	211	157	74,4	153	61	39,9	31	20,3	6	3,9	13	8,5	21	13,7	21	13,7
	L11L	225	145	64,4	142	40	28,2	45	31,7	36	25,4	8	5,6			13	9,2
	B13Z	213	138	75,4	135	44	32,6	44	32,6	12	8,9	7	5,2	3	2,2	25	18,5
Rimsberg	L16W	93	82	88,2	81	31	38,3	32	39,5	4	4,9	4	4,9	9	11,1	1	1,2
	L16L	93	82	88,2	82	31	37,8	34	41,5	2	2,4	2	2,4	11	13,4	2	2,4
	L11L	102	75	73,5	72	25	34,7	37	51,4	6	8,3	1	1,4			3	4,2
	B13Z	99	75	78,1	73	23	31,5	41	56,2	0	0,0	2	2,7	1	1,4	6	8,2
Rinzenberg	L16W	255	209	82,0	208	108	51,9	39	18,8	9	4,3	8	3,8	21	10,1	23	11,1
	L16L	255	209	82,0	206	99	48,1	51	24,8	4	1,9	8	3,9	27	13,1	17	8,3
	L11L	261	197	75,5	195	99	50,8	53	27,2	26	13,3	5	2,6			12	6,2
	B13Z	262	168	80,8	163	69	42,3	46	28,2	6	3,7	3	1,8	11	6,7	28	17,2
Rötweiler-Nockenthal	L16W	398	289	72,6	285	107	37,5	92	32,3	21	7,4	28	9,8	22	7,7	15	5,3
	L16L	398	289	72,6	284	105	37,0	98	34,5	11	3,9	23	8,1	33	11,6	14	4,9
	L11L	412	278	67,5	275	72	26,2	124	45,1	48	17,5	13	4,7			18	6,5
	B13Z	385	254	76,7	250	77	30,8	105	42,0	5	2,0	15	6,0	19	7,6	29	11,6
Schmißberg	L16W	184	138	75,0	135	70	51,9	33	24,4	8	5,9	9	6,7	9	6,7	6	4,4
	L16L	184	138	75,0	134	66	49,3	33	24,6	3	2,2	8	6,0	13	9,7	11	8,2
	L11L	181	119	65,7	116	58	50,0	41	35,3	9	7,8	2	1,7			6	5,2
	B13Z	179	98	66,2	94	39	41,5	36	38,3	2	2,1	4	4,3	4	4,3	9	9,6
Schwollen	L16W	369	292	79,1	286	149	52,1	67	23,4	7	2,4	27	9,4	24	8,4	12	4,2
	L16L	369	292	79,1	288	139	48,3	78	27,1	4	1,4	20	6,9	32	11,1	15	5,2
	L11L	385	252	65,5	247	81	32,8	93	37,7	36	14,6	9	3,6			28	11,3
	B13Z	382	243	71,9	236	67	28,4	91	38,6	18	7,6	13	5,5	7	3,0	40	16,9
Siesbach	L16W	327	264	80,7	251	96	38,2	85	33,9	21	8,4	20	8,0	18	7,2	11	4,4
	L16L	327	264	80,7	250	97	38,8	95	38,0	10	4,0	16	6,4	22	8,8	10	4,0
	L11L	315	211	67,0	208	91	43,8	76	36,5	29	13,9	4	1,9			8	3,8
	B13Z	335	214	72,5	211	64	30,3	90	42,7	18	8,5	8	3,8	3	1,4	28	13,3
Sonnenberg-Winnenberg	L16W	404	259	64,1	250	96	38,4	66	26,4	8	3,2	10	4,0	48	19,2	22	8,8
	L16L	404	259	64,1	250	105	42,0	69	27,6	2	0,8	6	2,4	50	20,0	18	7,2
	L11L	420	232	55,2	227	105	46,3	87	38,3	11	4,8	3	1,3			21	9,3
	B13Z	407	255	65,9	250	87	34,8	102	40,8	4	1,6	9	3,6	13	5,2	35	14,0
Wilzenberg-Hußweiler	L16W	260	182	70,0	179	71	39,7	50	27,9	11	6,1	10	5,6	20	11,2	17	9,5
	L16L	260	182	70,0	179	64	35,8	55	30,7	7	3,9	8	4,5	26	14,5	19	10,6
	L11L	266	158	59,4	154	50	32,5	57	37,0	18	11,7	2	1,3			27	17,5
	B13Z	257	155	68,6	149	47	31,5	56	37,6	8	5,4	4	2,7	8	5,4	26	17,4
VG Herrstein																	
Allenbach	L16W	543	400	73,7	395	155	39,2	110	27,8	28	7,1	34	8,6	40	10,1	28	7,1
	L16L	543	400	73,7	397	162	40,8	117	29,5	20	5,0	29	7,3	47	11,8	22	5,5
	L11L	560	381	68,0	376	158	42,0	123	32,7	55	14,6	13	3,5			27	7,2
	B13Z	545	351	72,2	347	139	40,1	117	33,7	19	5,5	24	6,9	19	5,5	29	8,4
Bergen	L16W	369	262	71,0	256	113	44,1	68	26,6	25	9,8	12	4,7	23	9,0	15	5,9
	L16L	369	262	71,0	260	120	46,2	74	28,5	10	3,8	10	3,8	30	11,5	16	6,2
	L11L	379	216	57,0	216	100	46,3	67	31,0	36	16,7	3	1,4			10	4,6
	B13Z	369	209	63,3	207	85	41,1	71	34,3	17	8,2	6	2,9	10	4,8	18	8,7
Bersweiler bei Kirm	L16W	217	164	75,6	161	64	39,8	41	25,5	19	11,8	5	3,1	22	13,7	10	6,2
	L16L	217	164	75,6	163	69	42,3	41	25,2	16	9,8	1	0,6	28	17,2	8	4,9
	L11L	221	151	68,3	144	67	46,5	39	27,1	27	18,8	0	0,0			11	7,6
	B13Z	220	144	73,1	137	54	39,4	48	35,0	11	8,0	3	2,2	4	2,9	17	12,4

T14 Landtagswahlergebnisse - Ergebnisse der Ortsgemeinden

(Landtagswahl einschließlich Briefwahl und Bundestagswahl ohne Briefwahl)

Gemeinde	Wahl	Wahl- berech- tigte	Wähler- teil- nahme	Wahl- betei- ligung	Gültige Stim- men	Von den gültigen Stimmen entfielen auf											
						SPD		CDU		GRÜNE		FDP		AfD		Sonstige	
						Anzahl	%	Anzahl	%	Anz.	%	Anz.	%	Anz.	%	Anz.	%
Breitenthal	L16W	263	189	71,9	185	64	34,6	65	35,1	13	7,0	22	11,9	12	6,5	9	4,9
	L16L	263	189	71,9	187	70	37,4	71	38,0	8	4,3	17	9,1	15	8,0	6	3,2
	L11L	255	152	59,6	150	41	27,3	79	52,7	14	9,3	10	6,7			6	4,0
	B13Z	260	159	68,8	159	46	28,9	77	48,4	3	1,9	18	11,3	7	4,4	8	5,0
Bruchweiler	L16W	426	308	72,3	302	101	33,4	116	38,4	22	7,3	24	7,9	28	9,3	11	3,6
	L16L	426	308	72,3	303	113	37,3	117	38,6	10	3,3	19	6,3	33	10,9	11	3,6
	L11L	433	283	65,4	275	90	32,7	94	34,2	46	16,7	16	5,8			29	10,5
	B13Z	447	270	69,9	265	80	30,2	102	38,5	19	7,2	17	6,4	11	4,2	36	13,6
Dickesbach	L16W	354	260	73,4	254	113	44,5	71	28,0	13	5,1	13	5,1	26	10,2	18	7,1
	L16L	354	260	73,4	254	119	46,9	75	29,5	4	1,6	9	3,5	25	9,8	22	8,7
	L11L	359	211	58,8	206	89	43,2	74	35,9	24	11,7	3	1,5			16	7,8
	B13Z	366	199	62,8	189	73	38,6	83	43,9	11	5,8	6	3,2	1	0,5	15	7,9
Fischbach	L16W	748	529	70,7	517	227	43,9	127	24,6	33	6,4	30	5,8	66	12,8	34	6,6
	L16L	748	529	70,7	525	246	46,9	138	26,3	14	2,7	18	3,4	74	14,1	35	6,7
	L11L	809	503	62,2	495	242	48,9	151	30,5	46	9,3	15	3,0			41	8,3
	B13Z	762	431	66,4	424	191	45,0	126	29,7	16	3,8	8	1,9	34	8,0	49	11,6
Gerach	L16W	198	146	73,7	145	41	28,3	44	30,3	27	18,6	10	6,9	15	10,3	8	5,5
	L16L	198	146	73,7	145	50	34,5	45	31,0	8	5,5	12	8,3	23	15,9	7	4,8
	L11L	210	136	64,8	134	47	35,1	52	38,8	16	11,9	5	3,7			14	10,4
	B13Z	198	123	71,1	120	25	20,8	61	50,8	6	5,0	2	1,7	13	10,8	13	10,8
Griebelschied	L16W	132	86	65,2	83	26	31,3	23	27,7	4	4,8	6	7,2	22	26,5	2	2,4
	L16L	132	86	65,2	85	25	29,4	26	30,6	2	2,4	5	5,9	20	23,5	7	8,2
	L11L	152	78	51,3	78	36	46,2	24	30,8	10	12,8	3	3,8			5	6,4
	B13Z	141	67	52,8	67	22	32,8	31	46,3	5	7,5	1	1,5	2	3,0	6	9,0
Herborn	L16W	439	332	75,6	326	112	34,4	106	32,5	34	10,4	33	10,1	27	8,3	14	4,3
	L16L	439	332	75,6	328	118	36,0	121	36,9	13	4,0	30	9,1	30	9,1	16	4,9
	L11L	437	295	67,5	295	100	33,9	111	37,6	44	14,9	20	6,8			20	6,8
	B13Z	435	284	75,3	281	76	27,0	129	45,9	21	7,5	21	7,5	16	5,7	18	6,4
Herrstein	L16W	713	385	54,0	378	175	46,3	86	22,8	22	5,8	31	8,2	37	9,8	27	7,1
	L16L	713	385	54,0	380	189	49,7	92	24,2	8	2,1	25	6,6	37	9,7	29	7,6
	L11L	740	380	51,4	374	164	43,9	119	31,8	41	11,0	18	4,8			32	8,6
	B13Z	710	332	52,8	325	118	36,3	118	36,3	17	5,2	12	3,7	11	3,4	49	15,1
Hettenrodt	L16W	554	416	75,1	413	124	30,0	167	40,4	14	3,4	60	14,5	24	5,8	24	5,8
	L16L	554	416	75,1	413	119	28,8	194	47,0	10	2,4	41	9,9	30	7,3	19	4,6
	L11L	589	365	62,0	360	97	26,9	193	53,6	37	10,3	18	5,0			15	4,2
	B13Z	562	328	68,6	325	81	24,9	169	52,0	11	3,4	19	5,8	16	4,9	29	8,9
Hintertiefenbach	L16W	286	237	82,9	235	94	40,0	63	26,8	19	8,1	17	7,2	35	14,9	7	3,0
	L16L	286	237	82,9	236	98	41,5	72	30,5	9	3,8	9	3,8	37	15,7	11	4,7
	L11L	333	225	67,6	224	103	46,0	86	38,4	18	8,0	5	2,2			12	5,4
	B13Z	307	206	77,2	205	71	34,6	91	44,4	12	5,9	6	2,9	5	2,4	20	9,8
Kempfeld	L16W	649	424	65,3	405	135	33,3	114	28,1	33	8,1	41	10,1	51	12,6	31	7,7
	L16L	649	424	65,3	412	152	36,9	125	30,3	18	4,4	41	10,0	47	11,4	29	7,0
	L11L	695	392	56,4	386	129	33,4	145	37,6	55	14,2	20	5,2			37	9,6
	B13Z	672	365	64,7	355	93	26,2	156	43,9	15	4,2	18	5,1	15	4,2	58	16,3
Kirschweiler	L16W	879	623	70,9	616	136	22,1	205	33,3	33	5,4	145	23,5	68	11,0	29	4,7
	L16L	879	623	70,9	620	171	27,6	241	38,9	18	2,9	84	13,5	78	12,6	28	4,5
	L11L	893	506	56,7	500	119	23,8	265	53,0	51	10,2	36	7,2			29	5,8
	B13Z	895	452	63,1	450	97	21,6	220	48,9	24	5,3	48	10,7	16	3,6	45	10,0
Langweiler	L16W	199	148	74,4	147	44	29,9	68	46,3	8	5,4	3	2,0	11	7,5	13	8,8
	L16L	199	148	74,4	146	47	32,2	60	41,1	3	2,1	7	4,8	13	8,9	16	11,0
	L11L	223	136	61,0	131	29	22,1	71	54,2	19	14,5	6	4,6			6	4,6
	B13Z	213	111	58,4	110	22	20,0	62	56,4	8	7,3	4	3,6	1	0,9	13	11,8
Mackenrodt	L16W	328	251	76,5	237	93	39,2	68	28,7	20	8,4	21	8,9	24	10,1	11	4,6
	L16L	328	251	76,5	241	102	42,3	74	30,7	11	4,6	15	6,2	26	10,8	13	5,4
	L11L	348	233	67,0	232	97	41,8	76	32,8	30	12,9	8	3,4			21	9,1
	B13Z	343	248	80,3	242	74	30,6	97	40,1	17	7,0	13	5,4	9	3,7	32	13,2
Mittelreidenbach	L16W	623	443	71,1	433	140	32,3	182	42,0	30	6,9	20	4,6	35	8,1	26	6,0
	L16L	623	443	71,1	438	140	32,0	200	45,7	15	3,4	22	5,0	41	9,4	20	4,6
	L11L	666	386	58,0	382	113	29,6	178	46,6	54	14,1	9	2,4			28	7,3
	B13Z	643	415	72,2	413	85	20,6	225	54,5	22	5,3	11	2,7	22	5,3	48	11,6

T14 Landtagswahlergebnisse - Ergebnisse der Ortsgemeinden

(Landtagswahl einschließlich Briefwahl und Bundestagswahl ohne Briefwahl)

Gemeinde	Wahl	Wahlberechtigte	Wähler	Wahlbeteiligung	Gültige Stimmen	Von den gültigen Stimmen entfielen auf											
						SPD		CDU		GRÜNE		FDP		AfD		Sonstige	
						Anzahl	%	Anzahl	%	Anz.	%	Anz.	%	Anz.	%	Anz.	%
Mörschied	L16W	640	499	78,0	490	176	35,9	143	29,2	31	6,3	54	11,0	42	8,6	44	9,0
	L16L	640	499	78,0	494	174	35,2	180	36,4	12	2,4	34	6,9	59	11,9	35	7,1
	L11L	692	403	58,2	396	131	33,1	174	43,9	44	11,1	21	5,3			26	6,6
	B13Z	682	382	66,9	365	96	26,3	195	53,4	11	3,0	20	5,5	8	2,2	35	9,6
Niederhosenbach	L16W	264	201	76,1	195	83	42,6	57	29,2	14	7,2	8	4,1	19	9,7	14	7,2
	L16L	264	201	76,1	199	81	40,7	57	28,6	7	3,5	8	4,0	25	12,6	21	10,6
	L11L	278	178	64,0	174	77	44,3	53	30,5	26	14,9	4	2,3			14	8,0
	B13Z	264	182	74,9	179	72	40,2	52	29,1	7	3,9	7	3,9	14	7,8	27	15,1
Niederwörrsbach	L16W	722	492	68,1	486	210	43,2	147	30,2	35	7,2	36	7,4	37	7,6	21	4,3
	L16L	722	492	68,1	487	224	46,0	148	30,4	18	3,7	31	6,4	45	9,2	21	4,3
	L11L	761	479	62,9	473	205	43,3	162	34,2	50	10,6	17	3,6			39	8,2
	B13Z	742	440	67,8	432	158	36,6	178	41,2	20	4,6	18	4,2	11	2,5	47	10,9
Oberhosenbach	L16W	111	85	76,6	83	29	34,9	27	32,5	4	4,8	7	8,4	10	12,0	6	7,2
	L16L	111	85	76,6	84	26	31,0	33	39,3	4	4,8	6	7,1	13	15,5	2	2,4
	L11L	120	90	75,0	86	30	34,9	39	45,3	8	9,3	5	5,8			4	4,7
	B13Z	118	65	69,1	63	21	33,3	28	44,4	2	3,2	5	7,9	1	1,6	6	9,5
Oberreidenbach	L16W	479	369	77,0	363	170	46,8	100	27,5	25	6,9	18	5,0	24	6,6	26	7,2
	L16L	479	369	77,0	365	171	46,8	107	29,3	18	4,9	11	3,0	37	10,1	21	5,8
	L11L	503	310	61,6	303	148	48,8	94	31,0	30	9,9	5	1,7			26	8,6
	B13Z	502	324	73,5	321	149	46,4	106	33,0	17	5,3	9	2,8	10	3,1	30	9,3
Oberwörrsbach	L16W	118	85	72,0	85	24	28,2	22	25,9	9	10,6	11	12,9	14	16,5	5	5,9
	L16L	118	85	72,0	85	30	35,3	29	34,1	4	4,7	4	4,7	15	17,6	3	3,5
	L11L	131	85	64,9	82	32	39,0	39	47,6	6	7,3	2	2,4			3	3,7
	B13Z	121	86	78,2	86	25	29,1	40	46,5	7	8,1	4	4,7	0	0,0	10	11,6
Schmidthachenbach	L16W	309	232	75,1	229	92	40,2	60	26,2	13	5,7	21	9,2	34	14,8	9	3,9
	L16L	309	232	75,1	230	90	39,1	64	27,8	5	2,2	22	9,6	36	15,7	13	5,7
	L11L	325	220	67,7	212	93	43,9	79	37,3	17	8,0	6	2,8			17	8,0
	B13Z	313	210	77,2	203	78	38,4	71	35,0	5	2,5	12	5,9	20	9,9	17	8,4
Sensweiler	L16W	368	268	72,8	263	92	35,0	68	25,9	27	10,3	22	8,4	34	12,9	20	7,6
	L16L	368	268	72,8	265	99	37,4	75	28,3	22	8,3	13	4,9	39	14,7	17	6,4
	L11L	381	221	58,0	219	85	38,8	67	30,6	36	16,4	7	3,2			24	11,0
	B13Z	385	237	69,1	231	67	29,0	83	35,9	23	10,0	10	4,3	16	6,9	32	13,9
Sien	L16W	436	305	70,0	300	116	38,7	90	30,0	13	4,3	23	7,7	31	10,3	27	9,0
	L16L	436	305	70,0	303	124	40,9	93	30,7	7	2,3	17	5,6	36	11,9	26	8,6
	L11L	457	284	62,1	278	114	41,0	111	39,9	27	9,7	3	1,1			23	8,3
	B13Z	444	251	65,7	247	70	28,3	110	44,5	14	5,7	10	4,0	10	4,0	33	13,4
Sienhachenbach	L16W	173	140	80,9	137	66	48,2	29	21,2	9	6,6	6	4,4	15	10,9	12	8,8
	L16L	173	140	80,9	138	73	52,9	25	18,1	4	2,9	7	5,1	16	11,6	13	9,4
	L11L	173	121	69,9	116	59	50,9	27	23,3	8	6,9	2	1,7			20	17,2
	B13Z	173	120	77,4	120	56	46,7	29	24,2	5	4,2	2	1,7	9	7,5	19	15,8
Sonnschied	L16W	97	74	76,3	69	33	47,8	16	23,2	2	2,9	6	8,7	3	4,3	9	13,0
	L16L	97	74	76,3	72	43	59,7	20	27,8	0	0,0	3	4,2	4	5,6	2	2,8
	L11L	105	73	69,5	70	24	34,3	19	27,1	10	14,3	2	2,9			15	21,4
	B13Z	98	53	65,4	53	19	35,8	22	41,5	0	0,0	1	1,9	2	3,8	9	17,0
Veitsrodt	L16W	549	418	76,1	410	135	32,9	143	34,9	32	7,8	44	10,7	40	9,8	16	3,9
	L16L	549	418	76,1	416	149	35,8	149	35,8	15	3,6	42	10,1	45	10,8	16	3,8
	L11L	541	367	67,8	363	133	36,6	147	40,5	43	11,8	25	6,9			15	4,1
	B13Z	543	329	73,8	324	107	33,0	148	45,7	12	3,7	21	6,5	16	4,9	20	6,2
Vollmersbach	L16W	433	326	75,3	322	91	28,3	140	43,5	20	6,2	26	8,1	29	9,0	16	5,0
	L16L	433	326	75,3	325	99	30,5	143	44,0	10	3,1	21	6,5	36	11,1	16	4,9
	L11L	452	282	62,4	282	71	25,2	148	52,5	31	11,0	11	3,9			21	7,4
	B13Z	453	276	74,2	268	59	22,0	146	54,5	6	2,2	19	7,1	15	5,6	23	8,6
Weiden	L16W	86	60	69,8	58	24	41,4	14	24,1	2	3,4	4	6,9	9	15,5	5	8,6
	L16L	86	60	69,8	60	22	36,7	14	23,3	2	3,3	2	3,3	12	20,0	8	13,3
	L11L	93	58	62,4	57	20	35,1	18	31,6	12	21,1	0	0,0			7	12,3
	B13Z	88	62	75,6	58	15	25,9	17	29,3	3	5,2	7	12,1	0	0,0	16	27,6
Wickenrodt	L16W	140	115	82,1	114	41	36,0	40	35,1	9	7,9	18	15,8	5	4,4	1	0,9
	L16L	140	115	82,1	114	43	37,7	40	35,1	3	2,6	17	14,9	6	5,3	5	4,4
	L11L	134	106	79,1	106	36	34,0	44	41,5	11	10,4	9	8,5			6	5,7
	B13Z	139	101	82,1	99	31	31,3	43	43,4	3	3,0	9	9,1	4	4,0	9	9,1

T14 Landtagswahlergebnisse - Ergebnisse der Ortsgemeinden

(Landtagswahl einschließlich Briefwahl und Bundestagswahl ohne Briefwahl)

Gemeinde	Wahl	Wahlberechtigte	Wähler	Wahlbeteiligung	Gültige Stimmen	Von den gültigen Stimmen entfielen auf											
						SPD		CDU		GRÜNE		FDP		AfD		Sonstige	
						Anzahl	%	Anzahl	%	Anz.	%	Anz.	%	Anz.	%	Anz.	%
Wirschweiler	L16W	287	202	70,4	196	75	38,3	50	25,5	5	2,6	10	5,1	43	21,9	13	6,6
	L16L	287	202	70,4	200	78	39,0	51	25,5	5	2,5	11	5,5	44	22,0	11	5,5
	L11L	290	179	61,7	175	74	42,3	59	33,7	16	9,1	9	5,1			17	9,7
	B13Z	286	169	69,3	166	47	28,3	81	48,8	0	0,0	9	5,4	15	9,0	14	8,4
VG Rhaunen																	
Asbach	L16W	124	79	63,7	76	26	34,2	25	32,9	7	9,2	8	10,5	4	5,3	6	7,9
	L16L	124	79	63,7	75	29	38,7	24	32,0	4	5,3	6	8,0	5	6,7	7	9,3
	L11L	144	78	54,2	74	30	40,5	26	35,1	14	18,9	2	2,7			2	2,7
	B13Z	144	60	49,2	54	22	40,7	20	37,0	5	9,3	4	7,4	1	1,9	2	3,7
Bollenbach	L16W	117	98	83,8	97	45	46,4	28	28,9	5	5,2	5	5,2	11	11,3	3	3,1
	L16L	117	98	83,8	97	51	52,6	28	28,9	0	0,0	5	5,2	9	9,3	4	4,1
	L11L	112	89	79,5	88	44	50,0	29	33,0	7	8,0	5	5,7			3	3,4
	B13Z	114	86	78,9	84	44	52,4	24	28,6	0	0,0	4	4,8	3	3,6	9	10,7
Bundenbach	L16W	746	543	72,8	535	178	33,3	223	41,7	11	2,1	39	7,3	60	11,2	24	4,5
	L16L	746	543	72,8	539	184	34,1	228	42,3	7	1,3	33	6,1	63	11,7	24	4,5
	L11L	771	456	59,1	444	132	29,7	235	52,9	43	9,7	14	3,2			20	4,5
	B13Z	756	455	68,3	441	101	22,9	222	50,3	10	2,3	26	5,9	32	7,3	50	11,3
Gösenroth	L16W	200	158	79,0	158	62	39,2	53	33,5	6	3,8	15	9,5	13	8,2	9	5,7
	L16L	200	158	79,0	158	63	39,9	52	32,9	4	2,5	18	11,4	13	8,2	8	5,1
	L11L	202	132	65,3	128	47	36,7	36	28,1	19	14,8	21	16,4			5	3,9
	B13Z	196	128	71,5	123	37	30,1	40	32,5	8	6,5	22	17,9	7	5,7	9	7,3
Hausen	L16W	152	110	72,4	107	56	52,3	25	23,4	2	1,9	8	7,5	13	12,1	3	2,8
	L16L	152	110	72,4	109	55	50,5	23	21,1	1	0,9	10	9,2	14	12,8	6	5,5
	L11L	163	98	60,1	97	52	53,6	17	17,5	7	7,2	11	11,3			10	10,3
	B13Z	161	86	60,6	83	34	41,0	22	26,5	3	3,6	8	9,6	5	6,0	11	13,3
Hellertshausen	L16W	159	109	68,6	107	35	32,7	39	36,4	4	3,7	8	7,5	13	12,1	8	7,5
	L16L	159	109	68,6	107	37	34,6	42	39,3	1	0,9	6	5,6	15	14,0	6	5,6
	L11L	179	109	60,9	108	41	38,0	41	38,0	12	11,1	3	2,8			11	10,2
	B13Z	173	105	65,6	101	31	30,7	44	43,6	3	3,0	9	8,9	4	4,0	10	9,9
Horbruch	L16W	267	201	75,3	196	106	54,1	31	15,8	16	8,2	11	5,6	13	6,6	19	9,7
	L16L	267	201	75,3	198	110	55,6	29	14,6	8	4,0	16	8,1	16	8,1	19	9,6
	L11L	275	172	62,5	170	96	56,5	31	18,2	26	15,3	9	5,3			8	4,7
	B13Z	270	181	72,7	179	66	36,9	44	24,6	18	10,1	13	7,3	10	5,6	28	15,6
Hottenbach	L16W	508	371	73,0	367	164	44,7	94	25,6	27	7,4	36	9,8	31	8,4	15	4,1
	L16L	508	371	73,0	366	154	42,1	96	26,2	21	5,7	35	9,6	40	10,9	20	5,5
	L11L	517	299	57,8	296	118	39,9	97	32,8	54	18,2	9	3,0			18	6,1
	B13Z	520	302	68,3	296	88	29,7	108	36,5	28	9,5	20	6,8	9	3,0	43	14,5
Krummenau	L16W	142	101	71,1	98	46	46,9	23	23,5	2	2,0	6	6,1	14	14,3	7	7,1
	L16L	142	101	71,1	98	44	44,9	25	25,5	3	3,1	4	4,1	15	15,3	7	7,1
	L11L	130	87	66,9	85	50	58,8	18	21,2	7	8,2	0	0,0			10	11,8
	B13Z	134	98	79,7	95	37	38,9	37	38,9	1	1,1	3	3,2	11	11,6	6	6,3
Oberkirm	L16W	261	186	71,3	181	65	35,9	68	37,6	2	1,1	15	8,3	25	13,8	6	3,3
	L16L	261	186	71,3	183	65	35,5	76	41,5	1	0,5	11	6,0	23	12,6	7	3,8
	L11L	267	150	56,2	147	56	38,1	62	42,2	14	9,5	4	2,7			11	7,5
	B13Z	258	163	69,4	159	50	31,4	71	44,7	2	1,3	8	5,0	8	5,0	20	12,6
Rhaunen	L16W	1 667	912	54,7	883	314	35,6	310	35,1	42	4,8	52	5,9	108	12,2	57	6,5
	L16L	1 667	912	54,7	891	306	34,3	336	37,7	26	2,9	46	5,2	117	13,1	60	6,7
	L11L	1 704	769	45,1	751	240	32,0	388	51,7	55	7,3	23	3,1			45	6,0
	B13Z	1 692	794	53,3	774	161	20,8	422	54,5	31	4,0	43	5,6	38	4,9	79	10,2
Schauern	L16W	439	336	76,5	330	137	41,5	103	31,2	14	4,2	21	6,4	32	9,7	23	7,0
	L16L	439	336	76,5	330	136	41,2	110	33,3	18	5,5	15	4,5	34	10,3	17	5,2
	L11L	433	265	61,2	264	107	40,5	85	32,2	48	18,2	6	2,3			18	6,8
	B13Z	451	269	70,4	266	89	33,5	103	38,7	15	5,6	16	6,0	2	0,8	41	15,4
Schwerbach	L16W	49	41	83,7	39	11	28,2	11	28,2	10	25,6	1	2,6	1	2,6	5	12,8
	L16L	49	41	83,7	39	11	28,2	12	30,8	7	17,9	1	2,6	2	5,1	6	15,4
	L11L	51	43	84,3	42	6	14,3	13	31,0	12	28,6	3	7,1			8	19,0
	B13Z	48	41	87,2	38	3	7,9	15	39,5	11	28,9	3	7,9	1	2,6	5	13,2
Stipshausen	L16W	700	479	68,4	463	195	42,1	121	26,1	19	4,1	35	7,6	56	12,1	37	8,0
	L16L	700	479	68,4	476	210	44,1	133	27,9	12	2,5	33	6,9	54	11,3	34	7,1
	L11L	712	394	55,3	386	139	36,0	147	38,1	57	14,8	16	4,1			27	7,0
	B13Z	704	378	62,3	372	119	32,0	158	42,5	18	4,8	14	3,8	22	5,9	41	11,0

T14 Landtagswahlergebnisse - Ergebnisse der Ortsgemeinden

(Landtagswahl einschließlich Briefwahl und Bundestagswahl ohne Briefwahl)

Gemeinde	Wahl	Wahl- berech- tigte	Wähler	Wahl- beteili- gung	Gültige Stim- men	Von den gültigen Stimmen entfielen auf											
						SPD		CDU		GRÜNE		FDP		AfD		Sonstige	
						Anzahl	%	Anzahl	%	Anz.	%	Anz.	%	Anz.	%	Anz.	%
Sulzbach	L16W	245	187	76,3	183	82	44,8	51	27,9	7	3,8	20	10,9	16	8,7	7	3,8
	L16L	245	187	76,3	187	87	46,5	53	28,3	2	1,1	20	10,7	18	9,6	7	3,7
	L11L	262	163	62,2	161	66	41,0	58	36,0	12	7,5	12	7,5			13	8,1
	B13Z	252	157	67,1	152	54	35,5	52	34,2	9	5,9	17	11,2	1	0,7	19	12,5
Weitersbach	L16W	75	63	84,0	60	22	36,7	18	30,0	0	0,0	3	5,0	14	23,3	3	5,0
	L16L	75	63	84,0	62	23	37,1	15	24,2	1	1,6	3	4,8	17	27,4	3	4,8
	L11L	70	37	52,9	34	11	32,4	16	47,1	2	5,9	3	8,8			2	5,9
	B13Z	73	51	75,0	51	12	23,5	20	39,2	2	3,9	6	11,8	5	9,8	6	11,8
LK Cochem-Zell																	
VG Cochem																	
Beilstein	L16W	100	86	86,0	86	20	23,3	49	57,0	3	3,5	13	15,1	1	1,2		
	L16L	100	86	86,0	86	22	25,6	44	51,2	2	2,3	15	17,4	3	3,5	0	0,0
	L11L	110	81	73,6	80	25	31,3	37	46,3	12	15,0	4	5,0			2	2,5
	B13Z	100	76	83,5	75	11	14,7	41	54,7	4	5,3	16	21,3	1	1,3	2	2,7
Bremm	L16W	664	536	80,7	519	142	27,4	287	55,3	23	4,4	33	6,4	34	6,6		
	L16L	664	536	80,7	530	148	27,9	273	51,5	19	3,6	30	5,7	37	7,0	23	4,3
	L11L	701	523	74,6	506	124	24,5	277	54,7	59	11,7	23	4,5			23	4,5
	B13Z	668	481	79,1	471	71	15,1	309	65,6	18	3,8	22	4,7	18	3,8	33	7,0
Briedern	L16W	279	221	79,2	218	55	25,2	120	55,0	19	8,7	11	5,0	13	6,0		
	L16L	279	221	79,2	218	66	30,3	102	46,8	8	3,7	20	9,2	16	7,3	6	2,8
	L11L	281	217	77,2	203	83	40,9	90	44,3	12	5,9	5	2,5			13	6,4
	B13Z	281	204	79,4	201	49	24,4	112	55,7	7	3,5	15	7,5	9	4,5	9	4,5
Bruttig-Fankel	L16W	879	698	79,4	684	177	25,9	386	56,4	31	4,5	46	6,7	44	6,4		
	L16L	879	698	79,4	687	215	31,3	303	44,1	15	2,2	57	8,3	59	8,6	38	5,5
	L11L	916	673	73,5	652	211	32,4	310	47,5	54	8,3	30	4,6			47	7,2
	B13Z	883	581	76,6	566	124	21,9	313	55,3	16	2,8	35	6,2	27	4,8	51	9,0
Cochem, St.	L16W	3 840	2 411	62,8	2 368	744	31,4	1 168	49,3	113	4,8	156	6,6	187	7,9		
	L16L	3 840	2 411	62,8	2 387	762	31,9	1 029	43,1	108	4,5	185	7,8	195	8,2	108	4,5
	L11L	4 055	2 396	59,1	2 349	800	34,1	1 055	44,9	235	10,0	151	6,4			108	4,6
	B13Z	3 956	2 663	67,3	2 621	636	24,3	1 419	54,1	122	4,7	199	7,6	88	3,4	157	6,0
Dohr	L16W	538	427	79,4	417	137	32,9	207	49,6	18	4,3	22	5,3	33	7,9		
	L16L	538	427	79,4	421	151	35,9	182	43,2	14	3,3	27	6,4	34	8,1	13	3,1
	L11L	549	364	66,3	355	105	29,6	163	45,9	47	13,2	21	5,9			19	5,4
	B13Z	547	350	73,8	343	77	22,4	199	58,0	12	3,5	19	5,5	16	4,7	20	5,8
Ediger-Eller	L16W	769	621	80,8	608	194	31,9	292	48,0	37	6,1	36	5,9	49	8,1		
	L16L	769	621	80,8	613	212	34,6	259	42,3	17	2,8	38	6,2	53	8,6	34	5,5
	L11L	839	628	74,9	610	193	31,6	289	47,4	55	9,0	32	5,2			41	6,7
	B13Z	808	567	79,3	554	120	21,7	313	56,5	24	4,3	27	4,9	21	3,8	49	8,8
Ellenz-Poltersdorf	L16W	666	573	86,0	562	102	18,1	330	58,7	18	3,2	55	9,8	57	10,1		
	L16L	666	573	86,0	567	144	25,4	255	45,0	9	1,6	73	12,9	66	11,6	20	3,5
	L11L	694	545	78,5	524	141	26,9	277	52,9	47	9,0	33	6,3			26	5,0
	B13Z	692	440	79,6	431	62	14,4	262	60,8	15	3,5	36	8,4	21	4,9	35	8,1
Ernst	L16W	466	382	82,0	371	76	20,5	211	56,9	30	8,1	31	8,4	23	6,2		
	L16L	466	382	82,0	376	108	28,7	157	41,8	21	5,6	39	10,4	31	8,2	20	5,3
	L11L	463	372	80,3	365	108	29,6	155	42,5	53	14,5	27	7,4			22	6,0
	B13Z	478	339	81,9	333	60	18,0	172	51,7	30	9,0	30	9,0	8	2,4	33	9,9
Faid	L16W	863	584	67,7	573	171	29,8	309	53,9	17	3,0	26	4,5	50	8,7		
	L16L	863	584	67,7	576	155	26,9	291	50,5	22	3,8	29	5,0	57	9,9	22	3,8
	L11L	885	572	64,6	548	162	29,6	305	55,7	43	7,8	13	2,4			25	4,6
	B13Z	883	531	69,8	526	85	16,2	332	63,1	23	4,4	20	3,8	24	4,6	42	8,0
Greimersburg	L16W	568	443	78,0	430	124	28,8	230	53,5	24	5,6	15	3,5	37	8,6		
	L16L	568	443	78,0	437	144	33,0	186	42,6	15	3,4	21	4,8	44	10,1	27	6,2
	L11L	550	407	74,0	391	129	33,0	174	44,5	51	13,0	13	3,3			24	6,1
	B13Z	557	359	76,9	354	79	22,3	199	56,2	25	7,1	14	4,0	8	2,3	29	8,2
Klotten	L16W	996	736	73,9	720	225	31,3	367	51,0	36	5,0	43	6,0	49	6,8		
	L16L	996	736	73,9	723	250	34,6	306	42,3	30	4,1	46	6,4	48	6,6	43	5,9
	L11L	1 091	744	68,2	730	243	33,3	316	43,3	72	9,9	30	4,1			69	9,5
	B13Z	1 047	558	70,1	550	125	22,7	297	54,0	26	4,7	35	6,4	17	3,1	50	9,1

T14 Landtagswahlergebnisse - Ergebnisse der Ortsgemeinden

(Landtagswahl einschließlich Briefwahl und Bundestagswahl ohne Briefwahl)

Gemeinde	Wahl	Wahlberechtigte	Wähler	Wahlbeteiligung	Gültige Stimmen	Von den gültigen Stimmen entfielen auf											
						SPD		CDU		GRÜNE		FDP		AfD		Sonstige	
						Anzahl	%	Anzahl	%	Anz.	%	Anz.	%	Anz.	%	Anz.	%
Lieg	L16W	307	256	83,4	244	60	24,6	151	61,9	8	3,3	16	6,6	9	3,7		
	L16L	307	256	83,4	248	61	24,6	140	56,5	9	3,6	18	7,3	10	4,0	10	4,0
	L11L	315	241	76,5	233	43	18,5	146	62,7	26	11,2	5	2,1			13	5,6
	B13Z	325	234	79,6	232	41	17,7	160	69,0	6	2,6	7	3,0	7	3,0	11	4,7
Lütz	L16W	247	169	68,4	164	55	33,5	69	42,1	4	2,4	17	10,4	19	11,6		
	L16L	247	169	68,4	168	54	32,1	60	35,7	3	1,8	11	6,5	24	14,3	16	9,5
	L11L	247	152	61,5	146	45	30,8	54	37,0	24	16,4	7	4,8			16	11,0
	B13Z	258	134	69,4	132	33	25,0	64	48,5	2	1,5	10	7,6	6	4,5	17	12,9
Mesenich	L16W	229	187	81,7	179	38	21,2	95	53,1	12	6,7	17	9,5	17	9,5		
	L16L	229	187	81,7	184	40	21,7	87	47,3	7	3,8	30	16,3	16	8,7	4	2,2
	L11L	247	184	74,5	179	43	24,0	91	50,8	12	6,7	12	6,7			21	11,7
	B13Z	239	162	77,1	158	13	8,2	100	63,3	8	5,1	22	13,9	7	4,4	8	5,1
Moselkern	L16W	463	362	78,2	359	143	39,8	167	46,5	16	4,5	14	3,9	19	5,3		
	L16L	463	362	78,2	360	152	42,2	152	42,2	11	3,1	18	5,0	20	5,6	7	1,9
	L11L	485	359	74,0	354	147	41,5	145	41,0	33	9,3	7	2,0			22	6,2
	B13Z	471	303	79,1	303	84	27,7	152	50,2	14	4,6	15	5,0	17	5,6	21	6,9
Müden (Mosel)	L16W	532	420	78,9	401	115	28,7	234	58,4	10	2,5	20	5,0	22	5,5		
	L16L	532	420	78,9	409	117	28,6	216	52,8	9	2,2	23	5,6	24	5,9	20	4,9
	L11L	566	451	79,7	428	108	25,2	228	53,3	43	10,0	19	4,4			30	7,0
	B13Z	551	276	77,5	266	46	17,3	162	60,9	10	3,8	10	3,8	18	6,8	20	7,5
Nehren	L16W	77	61	79,2	56	14	25,0	32	57,1	3	5,4	2	3,6	5	8,9		
	L16L	77	61	79,2	58	15	25,9	31	53,4	0	0,0	3	5,2	6	10,3	3	5,2
	L11L	94	66	70,2	65	21	32,3	30	46,2	4	6,2	7	10,8			3	4,6
	B13Z	82	65	83,3	63	8	12,7	41	65,1	3	4,8	3	4,8	2	3,2	6	9,5
Pommern	L16W	390	297	76,2	293	92	31,4	146	49,8	14	4,8	27	9,2	14	4,8		
	L16L	390	297	76,2	295	90	30,5	135	45,8	9	3,1	30	10,2	16	5,4	15	5,1
	L11L	392	275	70,2	267	93	34,8	129	48,3	27	10,1	9	3,4			9	3,4
	B13Z	384	243	74,3	240	47	19,6	130	54,2	12	5,0	16	6,7	13	5,4	22	9,2
Senheim	L16W	451	338	74,9	329	98	29,8	155	47,1	18	5,5	29	8,8	29	8,8		
	L16L	451	338	74,9	335	106	31,6	136	40,6	13	3,9	31	9,3	31	9,3	18	5,4
	L11L	453	339	74,8	327	97	29,7	137	41,9	40	12,2	12	3,7			41	12,5
	B13Z	459	289	75,5	284	50	17,6	157	55,3	24	8,5	21	7,4	8	2,8	24	8,5
Treis-Karden	L16W	1 799	1 294	71,9	1 259	397	31,5	625	49,6	77	6,1	83	6,6	77	6,1		
	L16L	1 799	1 294	71,9	1 277	426	33,4	562	44,0	53	4,2	82	6,4	83	6,5	71	5,6
	L11L	1 886	1 306	69,2	1 267	368	29,0	594	46,9	163	12,9	59	4,7			83	6,6
	B13Z	1 841	1 013	72,7	996	230	23,1	534	53,6	50	5,0	55	5,5	33	3,3	94	9,4
Valwig	L16W	331	279	84,3	276	58	21,0	161	58,3	12	4,3	26	9,4	19	6,9		
	L16L	331	279	84,3	278	74	26,6	139	50,0	7	2,5	34	12,2	22	7,9	2	0,7
	L11L	343	264	77,0	255	68	26,7	135	52,9	27	10,6	14	5,5			11	4,3
	B13Z	321	202	79,8	200	36	18,0	128	64,0	10	5,0	14	7,0	6	3,0	6	3,0
Wirfus	L16W	179	141	78,8	136	40	29,4	64	47,1	4	2,9	10	7,4	18	13,2		
	L16L	179	141	78,8	136	43	31,6	54	39,7	5	3,7	7	5,1	15	11,0	12	8,8
	L11L	167	118	70,7	115	34	29,6	52	45,2	8	7,0	6	5,2			15	13,0
	B13Z	172	113	77,9	111	24	21,6	55	49,5	3	2,7	8	7,2	5	4,5	16	14,4
VG Kaisersesch																	
Binningen	L16W	581	441	75,9	437	287	65,7	114	26,1	7	1,6	14	3,2	15	3,4		
	L16L	581	441	75,9	440	237	53,9	131	29,8	9	2,0	25	5,7	18	4,1	20	4,5
	L11L	577	387	67,1	381	137	36,0	153	40,2	46	12,1	22	5,8			23	6,0
	B13Z	587	390	73,2	385	87	22,6	224	58,2	16	4,2	19	4,9	12	3,1	27	7,0
Brachtendorf	L16W	226	188	83,2	186	57	30,6	96	51,6	11	5,9	2	1,1	20	10,8		
	L16L	226	188	83,2	186	55	29,6	94	50,5	11	5,9	2	1,1	17	9,1	7	3,8
	L11L	205	156	76,1	154	35	22,7	89	57,8	13	8,4	6	3,9			11	7,1
	B13Z	213	148	78,7	146	27	18,5	100	68,5	6	4,1	1	0,7	3	2,1	9	6,2
Brieden	L16W	109	98	89,9	94	38	40,4	42	44,7	5	5,3	3	3,2	6	6,4		
	L16L	109	98	89,9	95	37	38,9	37	38,9	6	6,3	4	4,2	8	8,4	3	3,2
	L11L	111	83	74,8	79	28	35,4	33	41,8	10	12,7	1	1,3			7	8,9
	B13Z	108	86	90,5	86	14	16,3	52	60,5	5	5,8	3	3,5	5	5,8	7	8,1
Brohl	L16W	305	247	81,0	240	77	32,1	119	49,6	17	7,1	15	6,3	12	5,0		
	L16L	305	247	81,0	243	79	32,5	109	44,9	9	3,7	9	3,7	14	5,8	23	9,5
	L11L	318	240	75,5	234	78	33,3	107	45,7	26	11,1	7	3,0			16	6,8
	B13Z	317	226	81,6	226	44	19,5	127	56,2	10	4,4	13	5,8	11	4,9	21	9,3

T14 Landtagswahlergebnisse - Ergebnisse der Ortsgemeinden

(Landtagswahl einschließlich Briefwahl und Bundestagswahl ohne Briefwahl)

Gemeinde	Wahl	Wahlberechtigte	Wähler	Wahlbeteiligung	Gültige Stimmen	Von den gültigen Stimmen entfielen auf											
						SPD		CDU		GRÜNE		FDP		AfD		Sonstige	
						Anzahl	%	Anzahl	%	Anz.	%	Anz.	%	Anz.	%	Anz.	%
Dünfus	L16W	234	184	78,6	182	47	25,8	97	53,3	11	6,0	11	6,0	16	8,8		
	L16L	234	184	78,6	183	58	31,7	85	46,4	5	2,7	8	4,4	19	10,4	8	4,4
	L11L	240	168	70,0	163	24	14,7	88	54,0	32	19,6	9	5,5			10	6,1
	B13Z	242	175	80,6	175	20	11,4	115	65,7	13	7,4	6	3,4	8	4,6	13	7,4
Düngenheim	L16W	1 022	652	63,8	637	219	34,4	296	46,5	39	6,1	36	5,7	47	7,4		
	L16L	1 022	652	63,8	647	226	34,9	268	41,4	24	3,7	38	5,9	59	9,1	32	4,9
	L11L	1 014	554	54,6	546	176	32,2	235	43,0	75	13,7	20	3,7			40	7,3
	B13Z	997	483	59,1	470	108	23,0	265	56,4	20	4,3	17	3,6	27	5,7	33	7,0
Eppenberg	L16W	194	144	74,2	139	52	37,4	51	36,7	6	4,3	10	7,2	20	14,4		
	L16L	194	144	74,2	141	47	33,3	41	29,1	5	3,5	12	8,5	24	17,0	12	8,5
	L11L	201	126	62,7	121	41	33,9	56	46,3	10	8,3	6	5,0			8	6,6
	B13Z	195	89	61,8	87	22	25,3	45	51,7	3	3,4	0	0,0	3	3,4	14	16,1
Eulgem	L16W	144	97	67,4	95	17	17,9	58	61,1	2	2,1	9	9,5	9	9,5		
	L16L	144	97	67,4	97	23	23,7	48	49,5	3	3,1	5	5,2	15	15,5	3	3,1
	L11L	145	74	51,0	74	16	21,6	39	52,7	6	8,1	7	9,5			6	8,1
	B13Z	140	85	66,9	85	9	10,6	61	71,8	4	4,7	1	1,2	3	3,5	7	8,2
Forst (Eifel)	L16W	295	243	82,4	235	88	37,4	94	40,0	10	4,3	26	11,1	17	7,2		
	L16L	295	243	82,4	238	87	36,6	96	40,3	7	2,9	20	8,4	19	8,0	9	3,8
	L11L	325	212	65,2	204	56	27,5	80	39,2	29	14,2	22	10,8			17	8,3
	B13Z	299	206	77,4	198	38	19,2	98	49,5	7	3,5	17	8,6	12	6,1	26	13,1
Gamlen	L16W	431	304	70,5	301	102	33,9	133	44,2	19	6,3	16	5,3	31	10,3		
	L16L	431	304	70,5	300	102	34,0	134	44,7	7	2,3	13	4,3	27	9,0	17	5,7
	L11L	443	292	65,9	287	100	34,8	123	42,9	38	13,2	5	1,7			21	7,3
	B13Z	450	283	75,1	281	73	26,0	143	50,9	13	4,6	9	3,2	17	6,0	26	9,3
Hambuch	L16W	526	388	73,8	380	92	24,2	211	55,5	14	3,7	26	6,8	37	9,7		
	L16L	526	388	73,8	387	96	24,8	198	51,2	11	2,8	26	6,7	34	8,8	22	5,7
	L11L	551	327	59,3	319	79	24,8	168	52,7	36	11,3	16	5,0			20	6,3
	B13Z	525	359	77,4	356	61	17,1	228	64,0	13	3,7	18	5,1	18	5,1	18	5,1
Huroth	L16W	251	174	69,3	170	45	26,5	60	35,3	6	3,5	13	7,6	46	27,1		
	L16L	251	174	69,3	173	37	21,4	63	36,4	4	2,3	17	9,8	43	24,9	9	5,2
	L11L	240	120	50,0	117	43	36,8	52	44,4	8	6,8	4	3,4			10	8,5
	B13Z	247	145	65,3	145	39	26,9	63	43,4	3	2,1	8	5,5	6	4,1	26	17,9
Illerich	L16W	616	455	73,9	438	155	35,4	191	43,6	29	6,6	24	5,5	39	8,9		
	L16L	616	455	73,9	443	155	35,0	167	37,7	21	4,7	23	5,2	42	9,5	35	7,9
	L11L	571	383	67,1	375	141	37,6	131	34,9	51	13,6	17	4,5			35	9,3
	B13Z	573	366	76,4	354	92	26,0	177	50,0	11	3,1	9	2,5	23	6,5	42	11,9
Kaifenheim	L16W	655	509	77,7	502	132	26,3	265	52,8	44	8,8	21	4,2	40	8,0		
	L16L	655	509	77,7	504	147	29,2	241	47,8	26	5,2	17	3,4	49	9,7	24	4,8
	L11L	662	440	66,5	429	113	26,3	223	52,0	45	10,5	24	5,6			24	5,6
	B13Z	665	426	77,0	416	81	19,5	252	60,6	27	6,5	13	3,1	13	3,1	30	7,2
Kail	L16W	230	187	81,3	182	71	39,0	71	39,0	12	6,6	9	4,9	19	10,4		
	L16L	230	187	81,3	187	70	37,4	68	36,4	8	4,3	8	4,3	23	12,3	10	5,3
	L11L	245	166	67,8	163	46	28,2	73	44,8	20	12,3	7	4,3			17	10,4
	B13Z	233	148	77,9	142	28	19,7	76	53,5	9	6,3	8	5,6	7	4,9	14	9,9
Kaisersesch, St.	L16W	2 439	1 553	63,7	1 523	462	30,3	726	47,7	103	6,8	94	6,2	138	9,1		
	L16L	2 439	1 553	63,7	1 537	468	30,4	670	43,6	70	4,6	97	6,3	121	7,9	111	7,2
	L11L	2 401	1 290	53,7	1 267	402	31,7	557	44,0	188	14,8	50	3,9			70	5,5
	B13Z	2 414	1 071	57,5	1 055	221	20,9	573	54,3	57	5,4	43	4,1	53	5,0	108	10,2
Kalenborn	L16W	177	127	71,8	124	32	25,8	59	47,6	16	12,9	8	6,5	9	7,3		
	L16L	177	127	71,8	125	33	26,4	52	41,6	15	12,0	7	5,6	11	8,8	7	5,6
	L11L	177	113	63,8	111	27	24,3	48	43,2	22	19,8	7	6,3			7	6,3
	B13Z	162	109	74,7	108	25	23,1	61	56,5	8	7,4	4	3,7	4	3,7	6	5,6
Landkern	L16W	730	580	79,5	560	174	31,1	268	47,9	32	5,7	34	6,1	52	9,3		
	L16L	730	580	79,5	562	178	31,7	235	41,8	26	4,6	35	6,2	53	9,4	35	6,2
	L11L	749	505	67,4	500	175	35,0	224	44,8	47	9,4	23	4,6			31	6,2
	B13Z	749	413	73,1	409	91	22,2	196	47,9	35	8,6	23	5,6	24	5,9	40	9,8
Laubach	L16W	519	360	69,4	353	132	37,4	129	36,5	27	7,6	20	5,7	45	12,7		
	L16L	519	360	69,4	355	135	38,0	108	30,4	15	4,2	25	7,0	48	13,5	24	6,8
	L11L	529	310	58,6	306	126	41,2	96	31,4	43	14,1	15	4,9			26	8,5
	B13Z	529	294	66,4	287	77	26,8	135	47,0	17	5,9	12	4,2	14	4,9	32	11,1

T14 Landtagswahlergebnisse - Ergebnisse der Ortsgemeinden

(Landtagswahl einschließlich Briefwahl und Bundestagswahl ohne Briefwahl)

Gemeinde	Wahl	Wahlberechtigte	Wähler	Wahlbeteiligung	Gültige Stimmen	Von den gültigen Stimmen entfielen auf											
						SPD		CDU		GRÜNE		FDP		AfD		Sonstige	
						Anzahl	%	Anzahl	%	Anz.	%	Anz.	%	Anz.	%	Anz.	%
Leienkaul	L16W	263	200	76,0	197	44	22,3	112	56,9	9	4,6	14	7,1	18	9,1		
	L16L	263	200	76,0	199	42	21,1	105	52,8	11	5,5	12	6,0	17	8,5	12	6,0
	L11L	274	183	66,8	182	39	21,4	100	54,9	20	11,0	8	4,4			15	8,2
	B13Z	269	159	69,7	159	30	18,9	103	64,8	5	3,1	4	2,5	4	2,5	13	8,2
Masburg	L16W	852	552	64,8	543	211	38,9	207	38,1	26	4,8	24	4,4	75	13,8		
	L16L	852	552	64,8	545	207	38,0	187	34,3	12	2,2	24	4,4	69	12,7	46	8,4
	L11L	871	463	53,2	456	197	43,2	168	36,8	39	8,6	23	5,0			29	6,4
	B13Z	856	458	64,1	452	151	33,4	211	46,7	19	4,2	12	2,7	13	2,9	46	10,2
Möntenich	L16W	106	84	79,2	81	21	25,9	46	56,8	5	6,2	3	3,7	6	7,4		
	L16L	106	84	79,2	81	21	25,9	44	54,3	3	3,7	2	2,5	8	9,9	3	3,7
	L11L	113	73	64,6	69	14	20,3	37	53,6	5	7,2	4	5,8			9	13,0
	B13Z	112	71	75,5	69	5	7,2	51	73,9	4	5,8	0	0,0	4	5,8	5	7,2
Müllenbach	L16W	507	381	75,1	375	140	37,3	188	50,1	4	1,1	21	5,6	22	5,9		
	L16L	507	381	75,1	378	151	39,9	164	43,4	8	2,1	18	4,8	26	6,9	11	2,9
	L11L	549	343	62,5	335	138	41,2	149	44,5	24	7,2	10	3,0			14	4,2
	B13Z	530	333	75,3	332	84	25,3	181	54,5	14	4,2	15	4,5	12	3,6	26	7,8
Roes	L16W	427	294	68,9	290	112	38,6	130	44,8	12	4,1	13	4,5	23	7,9		
	L16L	427	294	68,9	294	112	38,1	117	39,8	10	3,4	16	5,4	27	9,2	12	4,1
	L11L	427	278	65,1	272	99	36,4	121	44,5	24	8,8	10	3,7			18	6,6
	B13Z	422	264	72,3	264	63	23,9	160	60,6	7	2,7	8	3,0	9	3,4	17	6,4
Urmersbach	L16W	365	252	69,0	247	123	49,8	78	31,6	16	6,5	6	2,4	24	9,7		
	L16L	365	252	69,0	250	119	47,6	80	32,0	14	5,6	5	2,0	23	9,2	9	3,6
	L11L	361	226	62,6	224	115	51,3	68	30,4	20	8,9	10	4,5			11	4,9
	B13Z	365	217	68,5	214	77	36,0	89	41,6	6	2,8	6	2,8	8	3,7	28	13,1
Zettingen	L16W	203	142	70,0	139	48	34,5	64	46,0	3	2,2	13	9,4	11	7,9		
	L16L	203	142	70,0	140	46	32,9	62	44,3	4	2,9	12	8,6	13	9,3	3	2,1
	L11L	198	128	64,6	120	42	35,0	47	39,2	14	11,7	9	7,5			8	6,7
	B13Z	201	130	74,3	127	24	18,9	71	55,9	11	8,7	8	6,3	4	3,1	9	7,1
VG Ulmen																	
Alflen	L16W	669	528	78,9	517	136	26,3	273	52,8	25	4,8	33	6,4	50	9,7		
	L16L	669	528	78,9	524	140	26,7	252	48,1	21	4,0	26	5,0	58	11,1	27	5,2
	L11L	664	479	72,1	473	118	24,9	251	53,1	59	12,5	15	3,2			30	6,3
	B13Z	677	425	75,6	417	76	18,2	256	61,4	24	5,8	22	5,3	13	3,1	26	6,2
Auderath	L16W	496	382	77,0	372	101	27,2	184	49,5	16	4,3	29	7,8	42	11,3		
	L16L	496	382	77,0	379	108	28,5	166	43,8	14	3,7	23	6,1	49	12,9	19	5,0
	L11L	484	349	72,1	342	103	30,1	147	43,0	41	12,0	15	4,4			36	10,5
	B13Z	495	305	71,8	301	78	25,9	165	54,8	5	1,7	8	2,7	10	3,3	35	11,6
Bad Bertrich	L16W	781	500	64,0	484	149	30,8	227	46,9	20	4,1	39	8,1	49	10,1		
	L16L	781	500	64,0	489	167	34,2	193	39,5	15	3,1	39	8,0	46	9,4	29	5,9
	L11L	795	454	57,1	448	153	34,2	202	45,1	37	8,3	25	5,6			31	6,9
	B13Z	816	421	63,8	417	92	22,1	221	53,0	13	3,1	31	7,4	7	1,7	53	12,7
Beuren	L16W	356	288	80,9	284	54	19,0	188	66,2	4	1,4	16	5,6	22	7,7		
	L16L	356	288	80,9	285	64	22,5	162	56,8	1	0,4	24	8,4	25	8,8	9	3,2
	L11L	388	276	71,1	270	72	26,7	150	55,6	18	6,7	17	6,3			13	4,8
	B13Z	378	286	81,0	284	38	13,4	195	68,7	7	2,5	14	4,9	11	3,9	19	6,7
Büchel	L16W	917	691	75,4	677	136	20,1	430	63,5	26	3,8	42	6,2	43	6,4		
	L16L	917	691	75,4	683	153	22,4	391	57,2	19	2,8	38	5,6	52	7,6	30	4,4
	L11L	954	644	67,5	620	130	21,0	361	58,2	54	8,7	33	5,3			42	6,8
	B13Z	914	574	76,9	562	91	16,2	330	58,7	21	3,7	23	4,1	73	13,0	24	4,3
Filz	L16W	73	55	75,3	55	12	21,8	36	65,5	3	5,5	2	3,6	2	3,6		
	L16L	73	55	75,3	55	12	21,8	31	56,4	2	3,6	3	5,5	3	5,5	4	7,3
	L11L	68	52	76,5	49	7	14,3	24	49,0	11	22,4	6	12,2			1	2,0
	B13Z	72	55	82,1	54	6	11,1	38	70,4	3	5,6	0	0,0	2	3,7	5	9,3
Gevenich	L16W	517	388	75,0	377	96	25,5	210	55,7	12	3,2	25	6,6	34	9,0		
	L16L	517	388	75,0	381	97	25,5	188	49,3	11	2,9	35	9,2	37	9,7	13	3,4
	L11L	523	363	69,4	349	75	21,5	205	58,7	32	9,2	20	5,7			17	4,9
	B13Z	527	342	75,8	336	69	20,5	193	57,4	10	3,0	27	8,0	19	5,7	18	5,4
Gillenbeuren	L16W	213	169	79,3	166	50	30,1	88	53,0	7	4,2	5	3,0	16	9,6		
	L16L	213	169	79,3	168	57	33,9	77	45,8	4	2,4	8	4,8	15	8,9	7	4,2
	L11L	216	170	78,7	164	52	31,7	76	46,3	13	7,9	5	3,0			18	11,0
	B13Z	220	132	80,0	131	36	27,5	65	49,6	5	3,8	5	3,8	2	1,5	18	13,7

T14 Landtagswahlergebnisse - Ergebnisse der Ortsgemeinden

(Landtagswahl einschließlich Briefwahl und Bundestagswahl ohne Briefwahl)

Gemeinde	Wahl	Wahlberechtigte	Wähler	Wahlbeteiligung	Gültige Stimmen	Von den gültigen Stimmen entfielen auf											
						SPD		CDU		GRÜNE		FDP		AfD		Sonstige	
						Anzahl	%	Anzahl	%	Anz.	%	Anz.	%	Anz.	%	Anz.	%
Kliding	L16W	183	142	77,6	137	28	20,4	86	62,8	1	0,7	4	2,9	18	13,1		
	L16L	183	142	77,6	139	34	24,5	77	55,4	3	2,2	5	3,6	16	11,5	4	2,9
	L11L	189	138	73,0	133	41	30,8	73	54,9	9	6,8	5	3,8			5	3,8
	B13Z	184	124	75,2	123	18	14,6	88	71,5	2	1,6	6	4,9	1	0,8	8	6,5
Lutzerath	L16W	1 177	792	67,3	773	195	25,2	401	51,9	36	4,7	67	8,7	74	9,6		
	L16L	1 177	792	67,3	782	207	26,5	338	43,2	28	3,6	84	10,7	76	9,7	49	6,3
	L11L	1 215	738	60,7	724	195	26,9	358	49,4	65	9,0	45	6,2			61	8,4
	B13Z	1 180	674	69,1	649	109	16,8	386	59,5	30	4,6	39	6,0	27	4,2	58	8,9
Schmitt	L16W	106	87	82,1	86	22	25,6	59	68,6	1	1,2	1	1,2	3	3,5		
	L16L	106	87	82,1	86	21	24,4	53	61,6	1	1,2	5	5,8	3	3,5	3	3,5
	L11L	121	91	75,2	90	24	26,7	50	55,6	13	14,4	2	2,2			1	1,1
	B13Z	121	82	78,1	81	15	18,5	56	69,1	4	4,9	2	2,5	1	1,2	3	3,7
Ulmen, St.	L16W	2 569	1 505	58,6	1 463	407	27,8	751	51,3	62	4,2	87	5,9	156	10,7		
	L16L	2 569	1 505	58,6	1 477	416	28,2	684	46,3	50	3,4	85	5,8	169	11,4	73	4,9
	L11L	2 595	1 386	53,4	1 351	393	29,1	695	51,4	130	9,6	50	3,7			83	6,1
	B13Z	2 573	1 287	60,2	1 257	237	18,9	755	60,1	38	3,0	67	5,3	58	4,6	102	8,1
Urschmitt	L16W	170	137	80,6	136	32	23,5	70	51,5	4	2,9	10	7,4	20	14,7		
	L16L	170	137	80,6	136	34	25,0	57	41,9	3	2,2	15	11,0	21	15,4	6	4,4
	L11L	183	147	80,3	139	29	20,9	74	53,2	14	10,1	9	6,5			13	9,4
	B13Z	178	116	75,8	113	17	15,0	67	59,3	3	2,7	6	5,3	6	5,3	14	12,4
Wagenhausen	L16W	47	39	83,0	38	5	13,2	24	63,2	0	0,0	7	18,4	2	5,3		
	L16L	47	39	83,0	38	6	15,8	19	50,0	1	2,6	7	18,4	4	10,5	1	2,6
	L11L	49	35	71,4	35	5	14,3	24	68,6	0	0,0	6	17,1			0	0,0
	B13Z	48	35	81,4	34	2	5,9	27	79,4	0	0,0	2	5,9	1	2,9	2	5,9
Weiler	L16W	246	201	81,7	197	42	21,3	112	56,9	6	3,0	12	6,1	25	12,7		
	L16L	246	201	81,7	198	40	20,2	95	48,0	5	2,5	20	10,1	28	14,1	10	5,1
	L11L	247	189	76,5	180	49	27,2	87	48,3	19	10,6	12	6,7			13	7,2
	B13Z	257	171	83,8	164	24	14,6	109	66,5	6	3,7	8	4,9	6	3,7	11	6,7
Wollmerath	L16W	162	132	81,5	130	20	15,4	97	74,6	1	0,8	7	5,4	5	3,8		
	L16L	162	132	81,5	130	21	16,2	84	64,6	1	0,8	12	9,2	9	6,9	3	2,3
	L11L	161	125	77,6	119	21	17,6	76	63,9	7	5,9	9	7,6			6	5,0
	B13Z	160	121	87,1	121	13	10,7	94	77,7	0	0,0	6	5,0	3	2,5	5	4,1
VG Zell (Mosel)																	
Alf	L16W	655	429	65,5	416	163	39,2	165	39,7	19	4,6	30	7,2	39	9,4		
	L16L	655	429	65,5	424	168	39,6	155	36,6	5	1,2	28	6,6	44	10,4	24	5,7
	L11L	714	436	61,1	422	173	41,0	150	35,5	41	9,7	17	4,0			41	9,7
	B13Z	698	395	65,7	389	109	28,0	186	47,8	21	5,4	20	5,1	12	3,1	41	10,5
Altlay	L16W	400	262	65,5	254	100	39,4	99	39,0	9	3,5	14	5,5	32	12,6		
	L16L	400	262	65,5	255	100	39,2	90	35,3	8	3,1	6	2,4	35	13,7	16	6,3
	L11L	387	228	58,9	221	83	37,6	92	41,6	24	10,9	11	5,0			11	5,0
	B13Z	405	254	68,8	244	61	25,0	115	47,1	13	5,3	11	4,5	8	3,3	36	14,8
Altstrimmig	L16W	260	182	70,0	179	40	22,3	103	57,5	7	3,9	12	6,7	17	9,5		
	L16L	260	182	70,0	179	53	29,6	86	48,0	3	1,7	14	7,8	17	9,5	6	3,4
	L11L	267	183	68,5	183	45	24,6	106	57,9	13	7,1	6	3,3			13	7,1
	B13Z	266	171	71,3	169	29	17,2	109	64,5	3	1,8	6	3,6	12	7,1	10	5,9
Blankenrath	L16W	1 322	749	56,7	722	168	23,3	342	47,4	15	2,1	116	16,1	81	11,2		
	L16L	1 322	749	56,7	733	187	25,5	330	45,0	12	1,6	73	10,0	92	12,6	39	5,3
	L11L	1 398	689	49,3	670	165	24,6	384	57,3	44	6,6	39	5,8			38	5,7
	B13Z	1 366	697	57,7	681	99	14,5	424	62,3	16	2,3	54	7,9	23	3,4	65	9,5
Briedel	L16W	750	561	74,8	540	181	33,5	212	39,3	29	5,4	59	10,9	59	10,9		
	L16L	750	561	74,8	545	181	33,2	200	36,7	13	2,4	56	10,3	71	13,0	24	4,4
	L11L	843	560	66,4	540	183	33,9	240	44,4	44	8,1	28	5,2			45	8,3
	B13Z	802	490	70,7	475	108	22,7	238	50,1	13	2,7	29	6,1	22	4,6	65	13,7
Bullay	L16W	1 211	901	74,4	883	287	32,5	420	47,6	59	6,7	64	7,2	53	6,0		
	L16L	1 211	901	74,4	892	270	30,3	398	44,6	49	5,5	49	5,5	74	8,3	52	5,8
	L11L	1 182	828	70,1	804	221	27,5	357	44,4	116	14,4	55	6,8			55	6,8
	B13Z	1 174	721	76,5	714	142	19,9	386	54,1	42	5,9	51	7,1	22	3,1	71	9,9
Forst (Hunsrück)	L16W	46	41	89,1	40	14	35,0	16	40,0	2	5,0	7	17,5	1	2,5		
	L16L	46	41	89,1	40	20	50,0	17	42,5	0	0,0	1	2,5	2	5,0	0	0,0
	L11L	44	37	84,1	37	13	35,1	15	40,5	6	16,2	0	0,0			3	8,1
	B13Z	48	39	83,0	38	12	31,6	20	52,6	2	5,3	1	2,6	0	0,0	3	7,9

T14 Landtagswahlergebnisse - Ergebnisse der Ortsgemeinden

(Landtagswahl einschließlich Briefwahl und Bundestagswahl ohne Briefwahl)

Gemeinde	Wahl	Wahlberechtigte	Wähler	Wahlbeteiligung	Gültige Stimmen	Von den gültigen Stimmen entfielen auf											
						SPD		CDU		GRÜNE		FDP		AfD		Sonstige	
						Anzahl	%	Anzahl	%	Anz.	%	Anz.	%	Anz.	%	Anz.	%
Grenderich	L16W	329	242	73,6	234	95	40,6	91	38,9	13	5,6	22	9,4	13	5,6		
	L16L	329	242	73,6	235	99	42,1	87	37,0	10	4,3	19	8,1	14	6,0	6	2,6
	L11L	343	227	66,2	225	84	37,3	89	39,6	25	11,1	12	5,3			15	6,7
	B13Z	341	215	69,6	209	55	26,3	110	52,6	10	4,8	12	5,7	4	1,9	18	8,6
Haserich	L16W	153	112	73,2	105	35	33,3	44	41,9	4	3,8	10	9,5	12	11,4		
	L16L	153	112	73,2	109	29	26,6	44	40,4	2	1,8	10	9,2	10	9,2	14	12,8
	L11L	152	99	65,1	93	29	31,2	42	45,2	10	10,8	3	3,2			9	9,7
	B13Z	152	102	74,5	97	22	22,7	48	49,5	2	2,1	12	12,4	1	1,0	12	12,4
Hesweiler	L16W	119	91	76,5	83	22	26,5	44	53,0	2	2,4	7	8,4	8	9,6		
	L16L	119	91	76,5	84	20	23,8	44	52,4	1	1,2	2	2,4	13	15,5	4	4,8
	L11L	123	84	68,3	77	22	28,6	40	51,9	6	7,8	1	1,3			8	10,4
	B13Z	115	72	70,6	71	7	9,9	37	52,1	3	4,2	7	9,9	4	5,6	13	18,3
Liesenich	L16W	244	179	73,4	175	44	25,1	90	51,4	9	5,1	17	9,7	15	8,6		
	L16L	244	179	73,4	174	50	28,7	76	43,7	7	4,0	19	10,9	16	9,2	6	3,4
	L11L	244	176	72,1	169	46	27,2	92	54,4	19	11,2	6	3,6			6	3,6
	B13Z	237	157	73,4	156	35	22,4	78	50,0	8	5,1	13	8,3	7	4,5	15	9,6
Mittelstrimmig	L16W	332	240	72,3	234	45	19,2	122	52,1	12	5,1	35	15,0	20	8,5		
	L16L	332	240	72,3	238	50	21,0	128	53,8	11	4,6	16	6,7	20	8,4	13	5,5
	L11L	342	238	69,6	232	51	22,0	123	53,0	31	13,4	9	3,9			18	7,8
	B13Z	342	234	77,0	231	34	14,7	144	62,3	18	7,8	9	3,9	8	3,5	18	7,8
Moritzheim	L16W	107	69	64,5	66	15	22,7	28	42,4	10	15,2	9	13,6	4	6,1		
	L16L	107	69	64,5	68	17	25,0	24	35,3	6	8,8	12	17,6	4	5,9	5	7,4
	L11L	99	58	58,6	55	18	32,7	25	45,5	6	10,9	3	5,5			3	5,5
	B13Z	106	63	65,6	63	14	22,2	36	57,1	5	7,9	2	3,2	1	1,6	5	7,9
Neef	L16W	386	292	75,6	284	96	33,8	139	48,9	10	3,5	14	4,9	25	8,8		
	L16L	386	292	75,6	284	109	38,4	109	38,4	7	2,5	23	8,1	25	8,8	11	3,9
	L11L	401	265	66,1	261	100	38,3	118	45,2	19	7,3	10	3,8			14	5,4
	B13Z	388	266	73,5	261	61	23,4	148	56,7	9	3,4	19	7,3	8	3,1	16	6,1
Panzweiler	L16W	193	132	68,4	129	19	14,7	61	47,3	4	3,1	28	21,7	17	13,2		
	L16L	193	132	68,4	130	26	20,0	57	43,8	2	1,5	21	16,2	18	13,8	6	4,6
	L11L	192	138	71,9	132	25	18,9	56	42,4	14	10,6	18	13,6			19	14,4
	B13Z	204	123	69,5	120	11	9,2	66	55,0	8	6,7	18	15,0	6	5,0	11	9,2
Peterswald-Löffelscheid	L16W	539	326	60,5	318	88	27,7	155	48,7	19	6,0	15	4,7	41	12,9		
	L16L	539	326	60,5	321	92	28,7	141	43,9	14	4,4	13	4,0	47	14,6	14	4,4
	L11L	555	299	53,9	287	59	20,6	167	58,2	28	9,8	16	5,6			17	5,9
	B13Z	528	303	62,0	297	52	17,5	189	63,6	12	4,0	19	6,4	4	1,3	21	7,1
Pünderich	L16W	689	517	75,0	505	200	39,6	200	39,6	40	7,9	28	5,5	37	7,3		
	L16L	689	517	75,0	512	207	40,4	183	35,7	27	5,3	29	5,7	45	8,8	21	4,1
	L11L	757	542	71,6	535	148	27,7	243	45,4	77	14,4	20	3,7			47	8,8
	B13Z	724	479	78,0	470	132	28,1	216	46,0	29	6,2	28	6,0	15	3,2	50	10,6
Reidenhausen	L16W	153	100	65,4	98	26	26,5	36	36,7	4	4,1	14	14,3	18	18,4		
	L16L	153	100	65,4	99	27	27,3	31	31,3	3	3,0	10	10,1	22	22,2	6	6,1
	L11L	156	88	56,4	86	31	36,0	29	33,7	11	12,8	10	11,6			5	5,8
	B13Z	160	79	58,1	78	23	29,5	32	41,0	0	0,0	5	6,4	6	7,7	12	15,4
Sankt Aldegund	L16W	486	371	76,3	363	106	29,2	195	53,7	11	3,0	27	7,4	24	6,6		
	L16L	486	371	76,3	363	113	31,1	178	49,0	5	1,4	28	7,7	25	6,9	14	3,9
	L11L	536	386	72,0	374	124	33,2	181	48,4	29	7,8	13	3,5			27	7,2
	B13Z	506	339	78,3	332	80	24,1	199	59,9	8	2,4	16	4,8	5	1,5	24	7,2
Schauren	L16W	295	170	57,6	165	47	28,5	69	41,8	4	2,4	22	13,3	23	13,9		
	L16L	295	170	57,6	165	52	31,5	69	41,8	2	1,2	14	8,5	22	13,3	6	3,6
	L11L	330	170	51,5	160	49	30,6	74	46,3	5	3,1	9	5,6			23	14,4
	B13Z	316	176	60,5	169	35	20,7	96	56,8	5	3,0	10	5,9	9	5,3	14	8,3
Sosberg	L16W	145	113	77,9	109	30	27,5	24	22,0	1	0,9	31	28,4	23	21,1		
	L16L	145	113	77,9	107	42	39,3	24	22,4	1	0,9	15	14,0	21	19,6	4	3,7
	L11L	146	96	65,8	95	31	32,6	36	37,9	12	12,6	9	9,5			7	7,4
	B13Z	146	91	70,5	91	23	25,3	41	45,1	6	6,6	7	7,7	0	0,0	14	15,4
Tellig	L16W	228	171	75,0	168	50	29,8	70	41,7	16	9,5	16	9,5	16	9,5		
	L16L	228	171	75,0	167	59	35,3	61	36,5	7	4,2	18	10,8	20	12,0	2	1,2
	L11L	228	152	66,7	147	47	32,0	66	44,9	25	17,0	3	2,0			6	4,1
	B13Z	231	154	76,2	152	44	28,9	66	43,4	10	6,6	10	6,6	10	6,6	12	7,9

T14 Landtagswahlergebnisse - Ergebnisse der Ortsgemeinden

(Landtagswahl einschließlich Briefwahl und Bundestagswahl ohne Briefwahl)

Gemeinde	Wahl	Wahlberechtigte	Wähler	Wahlbeteiligung	Gültige Stimmen	Von den gültigen Stimmen entfielen auf											
						SPD		CDU		GRÜNE		FDP		AfD		Sonstige	
						Anzahl	%	Anzahl	%	Anz.	%	Anz.	%	Anz.	%	Anz.	%
Walhausen	L16W	156	94	60,3	91	29	31,9	37	40,7	3	3,3	8	8,8	14	15,4		
	L16L	156	94	60,3	92	23	25,0	35	38,0	0	0,0	8	8,7	14	15,2	12	13,0
	L11L	158	94	59,5	92	26	28,3	46	50,0	6	6,5	8	8,7			6	6,5
	B13Z	162	103	67,3	100	10	10,0	69	69,0	3	3,0	3	3,0	3	3,0	12	12,0
Zell (Mosel), St.	L16W	3 218	2 217	68,9	2 150	710	33,0	918	42,7	135	6,3	177	8,2	210	9,8		
	L16L	3 218	2 217	68,9	2 175	712	32,7	859	39,5	84	3,9	169	7,8	236	10,9	115	5,3
	L11L	3 395	2 164	63,7	2 106	673	32,0	948	45,0	238	11,3	102	4,8			145	6,9
	B13Z	3 315	1 860	69,2	1 828	436	23,9	923	50,5	89	4,9	119	6,5	78	4,3	183	10,0
LK Donnersbergkreis																	
VG Alsenz-Obermoschel																	
Alsenz	L16W	1 249	841	67,3	815	300	36,8	260	31,9	53	6,5	71	8,7			131	16,1
	L16L	1 249	841	67,3	833	320	38,4	237	28,5	36	4,3	46	5,5	119	14,3	75	9,0
	L11L	1 319	766	58,1	758	338	44,6	231	30,5	80	10,6	37	4,9			72	9,5
	B13Z	1 264	658	61,7	642	236	36,8	219	34,1	30	4,7	30	4,7	39	6,1	88	13,7
Finkenbach-Gersweiler	L16W	241	201	83,4	193	86	44,6	56	29,0	6	3,1	10	5,2			35	18,1
	L16L	241	201	83,4	197	98	49,7	31	15,7	3	1,5	11	5,6	35	17,8	19	9,6
	L11L	263	182	69,2	175	88	50,3	41	23,4	12	6,9	11	6,3			23	13,1
	B13Z	259	166	75,1	163	66	40,5	51	31,3	8	4,9	11	6,7	6	3,7	21	12,9
Gaugrehweiler	L16W	426	287	67,4	279	108	38,7	86	30,8	25	9,0	20	7,2			40	14,3
	L16L	426	287	67,4	281	121	43,1	63	22,4	10	3,6	25	8,9	40	14,2	22	7,8
	L11L	452	292	64,6	287	138	48,1	58	20,2	39	13,6	16	5,6			36	12,5
	B13Z	444	251	66,2	248	85	34,3	64	25,8	24	9,7	24	9,7	10	4,0	41	16,5
Kalkofen	L16W	148	124	83,8	117	40	34,2	53	45,3	3	2,6	10	8,5			11	9,4
	L16L	148	124	83,8	123	48	39,0	41	33,3	5	4,1	6	4,9	16	13,0	7	5,7
	L11L	155	98	63,2	94	35	37,2	39	41,5	11	11,7	2	2,1			7	7,4
	B13Z	147	104	81,9	98	33	33,7	38	38,8	8	8,2	3	3,1	3	3,1	13	13,3
Mannweiler-Cölln	L16W	328	253	77,1	244	102	41,8	65	26,6	24	9,8	26	10,7			27	11,1
	L16L	328	253	77,1	247	106	42,9	53	21,5	19	7,7	24	9,7	23	9,3	22	8,9
	L11L	344	238	69,2	236	85	36,0	60	25,4	43	18,2	17	7,2			31	13,1
	B13Z	352	228	75,5	223	67	30,0	67	30,0	27	12,1	14	6,3	10	4,5	38	17,0
Münsterappel	L16W	388	288	74,2	281	134	47,7	96	34,2	9	3,2	12	4,3			30	10,7
	L16L	388	288	74,2	283	139	49,1	76	26,9	5	1,8	14	4,9	35	12,4	14	4,9
	L11L	408	227	55,6	223	113	50,7	67	30,0	17	7,6	6	2,7			20	9,0
	B13Z	395	209	65,7	205	77	37,6	82	40,0	6	2,9	6	2,9	6	2,9	28	13,7
Niederhausen an der Appel	L16W	194	153	78,9	143	56	39,2	38	26,6	10	7,0	11	7,7			28	19,6
	L16L	194	153	78,9	148	52	35,1	28	18,9	9	6,1	13	8,8	33	22,3	13	8,8
	L11L	210	138	65,7	129	52	40,3	38	29,5	16	12,4	3	2,3			20	15,5
	B13Z	204	137	77,8	136	38	27,9	44	32,4	9	6,6	6	4,4	12	8,8	27	19,9
Niedermoschel	L16W	387	321	82,9	306	118	38,6	110	35,9	12	3,9	21	6,9			45	14,7
	L16L	387	321	82,9	317	124	39,1	92	29,0	6	1,9	16	5,0	67	21,1	12	3,8
	L11L	397	286	72,0	279	124	44,4	98	35,1	23	8,2	16	5,7			18	6,5
	B13Z	392	262	76,4	256	96	37,5	83	32,4	13	5,1	16	6,3	28	10,9	20	7,8
Oberhausen an der Appel	L16W	125	97	77,6	92	25	27,2	43	46,7	4	4,3	6	6,5			14	15,2
	L16L	125	97	77,6	97	28	28,9	34	35,1	1	1,0	4	4,1	20	20,6	10	10,3
	L11L	128	92	71,9	90	28	31,1	32	35,6	12	13,3	6	6,7			12	13,3
	B13Z	128	74	69,8	73	17	23,3	26	35,6	2	2,7	9	12,3	5	6,8	14	19,2
Obermoschel, St.	L16W	859	596	69,4	571	235	41,2	197	34,5	49	8,6	20	3,5			70	12,3
	L16L	859	596	69,4	590	250	42,4	179	30,3	30	5,1	13	2,2	82	13,9	36	6,1
	L11L	892	559	62,7	553	238	43,0	174	31,5	74	13,4	14	2,5			53	9,6
	B13Z	912	493	64,3	480	149	31,0	164	34,2	42	8,8	13	2,7	32	6,7	80	16,7
Oberndorf	L16W	213	178	83,6	169	64	37,9	62	36,7	13	7,7	5	3,0			25	14,8
	L16L	213	178	83,6	178	62	34,8	48	27,0	8	4,5	12	6,7	36	20,2	12	6,7
	L11L	216	156	72,2	152	57	37,5	52	34,2	21	13,8	5	3,3			17	11,2
	B13Z	223	152	75,6	150	40	26,7	58	38,7	11	7,3	9	6,0	9	6,0	23	15,3
Schiersfeld	L16W	197	149	75,6	146	59	40,4	39	26,7	13	8,9	11	7,5			24	16,4
	L16L	197	149	75,6	146	62	42,5	35	24,0	11	7,5	10	6,8	19	13,0	9	6,2
	L11L	189	136	72,0	131	58	44,3	25	19,1	25	19,1	7	5,3			16	12,2
	B13Z	202	128	72,3	124	48	38,7	29	23,4	10	8,1	8	6,5	4	3,2	25	20,2

T14 Landtagswahlergebnisse - Ergebnisse der Ortsgemeinden

(Landtagswahl einschließlich Briefwahl und Bundestagswahl ohne Briefwahl)

Gemeinde	Wahl	Wahlberechtigte	Wähler	Wahlbeteiligung	Gültige Stimmen	Von den gültigen Stimmen entfielen auf											
						SPD		CDU		GRÜNE		FDP		AfD		Sonstige	
						Anzahl	%	Anzahl	%	Anz.	%	Anz.	%	Anz.	%	Anz.	%
Sitters	L16W	87	62	71,3	59	28	47,5	16	27,1	5	8,5	1	1,7			9	15,3
	L16L	87	62	71,3	59	25	42,4	9	15,3	9	15,3	2	3,4	9	15,3	5	8,5
	L11L	92	59	64,1	54	13	24,1	13	24,1	15	27,8	2	3,7			11	20,4
	B13Z	89	56	67,5	54	8	14,8	13	24,1	11	20,4	4	7,4	2	3,7	16	29,6
Unkenbach	L16W	185	141	76,2	134	55	41,0	41	30,6	2	1,5	12	9,0			24	17,9
	L16L	185	141	76,2	139	57	41,0	41	29,5	0	0,0	1	0,7	23	16,5	17	12,2
	L11L	191	113	59,2	103	53	51,5	33	32,0	5	4,9	2	1,9			10	9,7
	B13Z	193	113	68,9	110	44	40,0	36	32,7	1	0,9	3	2,7	8	7,3	18	16,4
Waldgrehweiler	L16W	174	124	71,3	119	56	47,1	27	22,7	8	6,7	9	7,6			19	16,0
	L16L	174	124	71,3	120	63	52,5	22	18,3	6	5,0	6	5,0	18	15,0	5	4,2
	L11L	189	125	66,1	120	65	54,2	31	25,8	7	5,8	4	3,3			13	10,8
	B13Z	183	102	67,1	101	40	39,6	36	35,6	3	3,0	5	5,0	3	3,0	14	13,9
Winterborn	L16W	139	111	79,9	108	41	38,0	30	27,8	12	11,1	5	4,6			20	18,5
	L16L	139	111	79,9	110	50	45,5	24	21,8	6	5,5	3	2,7	15	13,6	12	10,9
	L11L	146	95	65,1	91	35	38,5	33	36,3	11	12,1	5	5,5			7	7,7
	B13Z	135	91	74,6	89	33	37,1	27	30,3	8	9,0	5	5,6	2	2,2	14	15,7
VG Eisenberg (Pfalz)																	
Eisenberg (Pfalz), St.	L16W	6 475	4 192	64,7	4 026	1 755	43,6	980	24,3	217	5,4	223	5,5			851	21,1
	L16L	6 475	4 192	64,7	4 125	1 697	41,1	864	20,9	163	4,0	212	5,1	701	17,0	488	11,8
	L11L	6 546	3 818	58,3	3 720	1 768	47,5	921	24,8	470	12,6	98	2,6			463	12,4
	B13Z	6 508	3 057	60,9	3 004	1 094	36,4	1 013	33,7	176	5,9	115	3,8	149	5,0	457	15,2
Kerzenheim	L16W	1 735	1 303	75,1	1 260	622	49,4	295	23,4	74	5,9	58	4,6			211	16,7
	L16L	1 735	1 303	75,1	1 286	590	45,9	287	22,3	58	4,5	40	3,1	195	15,2	116	9,0
	L11L	1 736	1 183	68,1	1 147	567	49,4	258	22,5	146	12,7	30	2,6			146	12,7
	B13Z	1 740	879	69,9	861	335	38,9	275	31,9	49	5,7	31	3,6	45	5,2	126	14,6
Ramsen	L16W	1 448	1 026	70,9	991	461	46,5	267	26,9	57	5,8	49	4,9			157	15,8
	L16L	1 448	1 026	70,9	1 011	434	42,9	244	24,1	47	4,6	34	3,4	167	16,5	85	8,4
	L11L	1 494	919	61,5	901	390	43,3	288	32,0	113	12,5	21	2,3			89	9,9
	B13Z	1 482	724	64,5	707	194	27,4	286	40,5	56	7,9	21	3,0	38	5,4	112	15,8
VG Göllheim																	
Albisheim (Pfrimm)	L16W	1 324	893	67,4	864	227	26,3	262	30,3	131	15,2	47	5,4			197	22,8
	L16L	1 324	893	67,4	878	292	33,3	238	27,1	49	5,6	46	5,2	136	15,5	117	13,3
	L11L	1 332	811	60,9	797	314	39,4	224	28,1	102	12,8	30	3,8			127	15,9
	B13Z	1 331	652	62,7	643	177	27,5	252	39,2	38	5,9	22	3,4	45	7,0	109	17,0
Biedesheim	L16W	490	364	74,3	354	130	36,7	98	27,7	24	6,8	30	8,5			72	20,3
	L16L	490	364	74,3	358	137	38,3	82	22,9	12	3,4	17	4,7	75	20,9	35	9,8
	L11L	519	345	66,5	342	156	45,6	96	28,1	36	10,5	12	3,5			42	12,3
	B13Z	504	310	75,2	302	105	34,8	100	33,1	13	4,3	11	3,6	10	3,3	63	20,9
Bubenheim	L16W	340	282	82,9	274	48	17,5	92	33,6	16	5,8	22	8,0			96	35,0
	L16L	340	282	82,9	277	81	29,2	85	30,7	10	3,6	6	2,2	42	15,2	53	19,1
	L11L	357	265	74,2	260	77	29,6	83	31,9	30	11,5	3	1,2			67	25,8
	B13Z	351	208	78,8	206	58	28,2	80	38,8	10	4,9	9	4,4	5	2,4	44	21,4
Dreisen	L16W	777	582	74,9	574	187	32,6	164	28,6	52	9,1	22	3,8			149	26,0
	L16L	777	582	74,9	578	238	41,2	135	23,4	30	5,2	18	3,1	87	15,1	70	12,1
	L11L	769	519	67,5	509	198	38,9	161	31,6	71	13,9	12	2,4			67	13,2
	B13Z	782	388	67,8	378	120	31,7	151	39,9	21	5,6	11	2,9	12	3,2	63	16,7
Einselthum	L16W	639	510	79,8	491	191	38,9	125	25,5	31	6,3	39	7,9			105	21,4
	L16L	639	510	79,8	505	209	41,4	115	22,8	16	3,2	29	5,7	72	14,3	64	12,7
	L11L	661	470	71,1	463	202	43,6	127	27,4	49	10,6	16	3,5			69	14,9
	B13Z	654	388	77,4	381	133	34,9	137	36,0	15	3,9	21	5,5	21	5,5	54	14,2
Göllheim	L16W	2 931	1 951	66,6	1 885	635	33,7	609	32,3	140	7,4	108	5,7			393	20,8
	L16L	2 931	1 951	66,6	1 920	674	35,1	510	26,6	94	4,9	120	6,3	364	19,0	158	8,2
	L11L	2 964	1 717	57,9	1 685	703	41,7	533	31,6	222	13,2	47	2,8			180	10,7
	B13Z	2 954	1 315	57,6	1 295	400	30,9	544	42,0	89	6,9	63	4,9	53	4,1	146	11,3
Immesheim	L16W	110	90	81,8	88	19	21,6	36	40,9	8	9,1	6	6,8			19	21,6
	L16L	110	90	81,8	87	27	31,0	32	36,8	3	3,4	9	10,3	6	6,9	10	11,5
	L11L	118	94	79,7	91	20	22,0	42	46,2	6	6,6	5	5,5			18	19,8
	B13Z	114	81	84,4	79	19	24,1	35	44,3	4	5,1	6	7,6	4	5,1	11	13,9

T14 Landtagswahlergebnisse - Ergebnisse der Ortsgemeinden

(Landtagswahl einschließlich Briefwahl und Bundestagswahl ohne Briefwahl)

Gemeinde	Wahl	Wahlberechtigte	Wähler	Wahlbeteiligung	Gültige Stimmen	Von den gültigen Stimmen entfielen auf											
						SPD		CDU		GRÜNE		FDP		AfD		Sonstige	
						Anzahl	%	Anzahl	%	Anz.	%	Anz.	%	Anz.	%	Anz.	%
Lautersheim	L16W	502	371	73,9	358	132	36,9	121	33,8	19	5,3	15	4,2			71	19,8
	L16L	502	371	73,9	366	147	40,2	105	28,7	7	1,9	17	4,6	59	16,1	31	8,5
	L11L	519	336	64,7	332	128	38,6	92	27,7	36	10,8	13	3,9			63	19,0
	B13Z	512	271	71,1	268	81	30,2	113	42,2	15	5,6	5	1,9	15	5,6	39	14,6
Ottersheim	L16W	313	223	71,2	213	53	24,9	83	39,0	15	7,0	6	2,8			56	26,3
	L16L	313	223	71,2	223	60	26,9	78	35,0	12	5,4	6	2,7	44	19,7	23	10,3
	L11L	306	213	69,6	211	61	28,9	82	38,9	23	10,9	3	1,4			42	19,9
	B13Z	310	159	68,2	158	33	20,9	75	47,5	12	7,6	4	2,5	11	7,0	23	14,6
Rüssingen	L16W	413	313	75,8	305	96	31,5	75	24,6	42	13,8	18	5,9			74	24,3
	L16L	413	313	75,8	309	120	38,8	61	19,7	29	9,4	20	6,5	46	14,9	33	10,7
	L11L	394	290	73,6	280	112	40,0	64	22,9	51	18,2	9	3,2			44	15,7
	B13Z	402	228	71,5	224	70	31,3	75	33,5	28	12,5	6	2,7	16	7,1	29	12,9
Standenbühl	L16W	162	108	66,7	102	24	23,5	41	40,2	5	4,9	8	7,8			24	23,5
	L16L	162	108	66,7	107	31	29,0	33	30,8	2	1,9	10	9,3	17	15,9	14	13,1
	L11L	171	108	63,2	107	31	29,0	37	34,6	11	10,3	3	2,8			25	23,4
	B13Z	165	110	74,8	108	24	22,2	49	45,4	8	7,4	7	6,5	6	5,6	14	13,0
Weitersweiler	L16W	388	281	72,4	270	69	25,6	109	40,4	25	9,3	21	7,8			46	17,0
	L16L	388	281	72,4	277	87	31,4	90	32,5	12	4,3	19	6,9	41	14,8	28	10,1
	L11L	390	257	65,9	249	71	28,5	92	36,9	54	21,7	1	0,4			31	12,4
	B13Z	389	226	72,7	223	47	21,1	106	47,5	16	7,2	7	3,1	12	5,4	35	15,7
Zellertal	L16W	995	760	76,4	739	246	33,3	209	28,3	76	10,3	49	6,6			159	21,5
	L16L	995	760	76,4	747	300	40,2	190	25,4	32	4,3	49	6,6	92	12,3	84	11,2
	L11L	991	695	70,1	673	292	43,4	165	24,5	97	14,4	33	4,9			86	12,8
	B13Z	1 001	576	73,3	563	179	31,8	219	38,9	52	9,2	20	3,6	21	3,7	72	12,8
VG Kirchheimbolanden																	
Bennhausen	L16W	141	109	77,3	106	41	38,7	31	29,2	16	15,1	5	4,7			13	12,3
	L16L	141	109	77,3	108	39	36,1	25	23,1	17	15,7	3	2,8	18	16,7	6	5,6
	L11L	125	101	80,8	101	41	40,6	26	25,7	29	28,7	2	2,0			3	3,0
	B13Z	131	74	73,3	73	27	37,0	20	27,4	15	20,5	2	2,7	3	4,1	6	8,2
Bischheim	L16W	571	395	69,2	381	131	34,4	151	39,6	20	5,2	24	6,3			55	14,4
	L16L	571	395	69,2	389	135	34,7	127	32,6	14	3,6	17	4,4	69	17,7	27	6,9
	L11L	543	304	56,0	302	103	34,1	110	36,4	42	13,9	11	3,6			36	11,9
	B13Z	547	292	63,5	288	93	32,3	119	41,3	12	4,2	15	5,2	12	4,2	37	12,8
Bolanden	L16W	1 812	1 329	73,3	1 286	398	30,9	460	35,8	115	8,9	70	5,4			243	18,9
	L16L	1 812	1 329	73,3	1 311	485	37,0	356	27,2	75	5,7	67	5,1	213	16,2	115	8,8
	L11L	1 770	1 199	67,7	1 183	454	38,4	318	26,9	180	15,2	36	3,0			195	16,5
	B13Z	1 816	1 035	70,9	1 022	339	33,2	383	37,5	85	8,3	32	3,1	38	3,7	145	14,2
Dannenfels	L16W	699	488	69,8	477	144	30,2	183	38,4	38	8,0	45	9,4			67	14,0
	L16L	699	488	69,8	480	182	37,9	127	26,5	27	5,6	39	8,1	72	15,0	33	6,9
	L11L	725	431	59,4	424	166	39,2	117	27,6	75	17,7	16	3,8			50	11,8
	B13Z	718	366	64,7	362	119	32,9	124	34,3	24	6,6	12	3,3	18	5,0	65	18,0
Gauersheim	L16W	501	369	73,7	351	124	35,3	113	32,2	29	8,3	19	5,4			66	18,8
	L16L	501	369	73,7	361	135	37,4	91	25,2	17	4,7	14	3,9	61	16,9	43	11,9
	L11L	493	343	69,6	339	154	45,4	72	21,2	38	11,2	7	2,1			68	20,1
	B13Z	500	293	72,3	287	114	39,7	90	31,4	14	4,9	8	2,8	14	4,9	47	16,4
Ilbesheim	L16W	464	346	74,6	334	112	33,5	114	34,1	30	9,0	16	4,8			62	18,6
	L16L	464	346	74,6	343	121	35,3	101	29,4	21	6,1	14	4,1	59	17,2	27	7,9
	L11L	455	257	56,5	249	91	36,5	91	36,5	32	12,9	5	2,0			30	12,0
	B13Z	469	259	63,5	253	65	25,7	119	47,0	21	8,3	9	3,6	13	5,1	26	10,3
Jakobsweiler	L16W	195	139	71,3	132	51	38,6	36	27,3	16	12,1	7	5,3			22	16,7
	L16L	195	139	71,3	137	50	36,5	31	22,6	9	6,6	6	4,4	22	16,1	19	13,9
	L11L	194	120	61,9	119	47	39,5	36	30,3	19	16,0	4	3,4			13	10,9
	B13Z	195	99	58,6	99	22	22,2	39	39,4	10	10,1	4	4,0	4	4,0	20	20,2
Kirchheimbolanden, St.	L16W	5 624	3 465	61,6	3 347	1 037	31,0	1 210	36,2	370	11,1	227	6,8			503	15,0
	L16L	5 624	3 465	61,6	3 416	1 241	36,3	923	27,0	193	5,6	227	6,6	528	15,5	304	8,9
	L11L	5 690	3 003	52,8	2 940	1 114	37,9	925	31,5	470	16,0	109	3,7			322	11,0
	B13Z	5 669	2 375	52,5	2 328	643	27,6	983	42,2	159	6,8	107	4,6	108	4,6	328	14,1
Kriegsfeld	L16W	867	679	78,3	645	281	43,6	196	30,4	33	5,1	33	5,1			102	15,8
	L16L	867	679	78,3	670	299	44,6	154	23,0	16	2,4	34	5,1	107	16,0	60	9,0
	L11L	885	576	65,1	562	266	47,3	149	26,5	51	9,1	15	2,7			81	14,4
	B13Z	878	477	67,6	461	159	34,5	162	35,1	23	5,0	26	5,6	25	5,4	66	14,3

T14 Landtagswahlergebnisse - Ergebnisse der Ortsgemeinden

(Landtagswahl einschließlich Briefwahl und Bundestagswahl ohne Briefwahl)

Gemeinde	Wahl	Wahlberechtigte	Wähler	Wahlbeteiligung	Gültige Stimmen	Von den gültigen Stimmen entfielen auf											
						SPD		CDU		GRÜNE		FDP		AfD		Sonstige	
						Anzahl	%	Anzahl	%	Anz.	%	Anz.	%	Anz.	%	Anz.	%
Marnheim	L16W	1 286	871	67,7	842	277	32,9	262	31,1	58	6,9	45	5,3			200	23,8
	L16L	1 286	871	67,7	860	304	35,3	212	24,7	35	4,1	42	4,9	157	18,3	110	12,8
	L11L	1 284	746	58,1	733	300	40,9	223	30,4	88	12,0	14	1,9			108	14,7
	B13Z	1 304	608	57,3	598	175	29,3	235	39,3	29	4,8	23	3,8	32	5,4	104	17,4
Morschheim	L16W	590	426	72,2	400	144	36,0	115	28,8	22	5,5	35	8,8			84	21,0
	L16L	590	426	72,2	421	165	39,2	99	23,5	9	2,1	27	6,4	83	19,7	38	9,0
	L11L	585	366	62,6	363	145	39,9	77	21,2	61	16,8	15	4,1			65	17,9
	B13Z	584	336	71,3	330	100	30,3	102	30,9	23	7,0	19	5,8	15	4,5	71	21,5
Mörsfeld	L16W	384	288	75,0	278	139	50,0	60	21,6	14	5,0	19	6,8			46	16,5
	L16L	384	288	75,0	282	144	51,1	53	18,8	5	1,8	17	6,0	42	14,9	21	7,4
	L11L	424	270	63,7	262	124	47,3	43	16,4	52	19,8	7	2,7			36	13,7
	B13Z	392	211	66,8	207	89	43,0	63	30,4	13	6,3	3	1,4	10	4,8	29	14,0
Oberwiesen	L16W	394	307	77,9	299	114	38,1	77	25,8	15	5,0	14	4,7			79	26,4
	L16L	394	307	77,9	303	126	41,6	57	18,8	10	3,3	17	5,6	50	16,5	43	14,2
	L11L	408	249	61,0	241	106	44,0	65	27,0	27	11,2	4	1,7			39	16,2
	B13Z	399	210	61,6	203	77	37,9	64	31,5	19	9,4	8	3,9	7	3,4	28	13,8
Orbis	L16W	550	414	75,3	400	161	40,3	127	31,8	29	7,3	19	4,8			64	16,0
	L16L	550	414	75,3	398	167	42,0	112	28,1	14	3,5	11	2,8	57	14,3	37	9,3
	L11L	567	366	64,6	361	165	45,7	81	22,4	59	16,3	14	3,9			42	11,6
	B13Z	558	304	73,1	300	102	34,0	108	36,0	25	8,3	12	4,0	19	6,3	34	11,3
Rittersheim	L16W	154	116	75,3	107	28	26,2	42	39,3	3	2,8	16	15,0			18	16,8
	L16L	154	116	75,3	110	34	30,9	35	31,8	2	1,8	11	10,0	20	18,2	8	7,3
	L11L	161	105	65,2	103	26	25,2	37	35,9	19	18,4	4	3,9			17	16,5
	B13Z	155	92	72,4	91	20	22,0	43	47,3	2	2,2	2	2,2	8	8,8	16	17,6
Stetten	L16W	478	366	76,6	355	97	27,3	147	41,4	30	8,5	28	7,9			53	14,9
	L16L	478	366	76,6	365	120	32,9	128	35,1	14	3,8	17	4,7	54	14,8	32	8,8
	L11L	473	306	64,7	299	99	33,1	123	41,1	33	11,0	14	4,7			30	10,0
	B13Z	472	244	64,0	238	56	23,5	127	53,4	10	4,2	12	5,0	7	2,9	26	10,9
VG Rockenhausen																	
Bayerfeld-Steckweiler	L16W	324	228	70,4	217	87	40,1	59	27,2	16	7,4	21	9,7			34	15,7
	L16L	324	228	70,4	224	93	41,5	48	21,4	13	5,8	16	7,1	38	17,0	16	7,1
	L11L	356	204	57,3	200	79	39,5	50	25,0	31	15,5	10	5,0			30	15,0
	B13Z	343	194	66,2	188	58	30,9	69	36,7	14	7,4	12	6,4	8	4,3	27	14,4
Bisterschied	L16W	194	161	83,0	150	53	35,3	42	28,0	14	9,3	12	8,0			29	19,3
	L16L	194	161	83,0	154	51	33,1	33	21,4	12	7,8	8	5,2	32	20,8	18	11,7
	L11L	198	141	71,2	137	43	31,4	45	32,8	15	10,9	6	4,4			28	20,4
	B13Z	198	126	73,7	121	34	28,1	29	24,0	8	6,6	10	8,3	13	10,7	27	22,3
Dielkirchen	L16W	434	300	69,1	289	127	43,9	84	29,1	12	4,2	24	8,3			42	14,5
	L16L	434	300	69,1	292	135	46,2	63	21,6	8	2,7	20	6,8	42	14,4	24	8,2
	L11L	459	271	59,0	264	119	45,1	66	25,0	34	12,9	18	6,8			27	10,2
	B13Z	434	220	59,5	209	85	40,7	57	27,3	9	4,3	21	10,0	11	5,3	26	12,4
Dörrmoschel	L16W	112	72	64,3	70	25	35,7	20	28,6	6	8,6	11	15,7			8	11,4
	L16L	112	72	64,3	72	25	34,7	17	23,6	5	6,9	12	16,7	11	15,3	2	2,8
	L11L	117	77	65,8	77	19	24,7	22	28,6	18	23,4	10	13,0			8	10,4
	B13Z	117	52	54,7	51	10	19,6	16	31,4	5	9,8	10	19,6	6	11,8	4	7,8
Gehrweiler	L16W	272	217	79,8	202	111	55,0	32	15,8	12	5,9	23	11,4			24	11,9
	L16L	272	217	79,8	209	117	56,0	31	14,8	9	4,3	12	5,7	26	12,4	14	6,7
	L11L	299	207	69,2	199	126	63,3	26	13,1	20	10,1	7	3,5			20	10,1
	B13Z	285	176	73,0	159	93	58,5	27	17,0	5	3,1	3	1,9	12	7,5	19	11,9
Gerbach	L16W	419	327	78,0	322	129	40,1	112	34,8	27	8,4	29	9,0			25	7,8
	L16L	419	327	78,0	320	143	44,7	82	25,6	20	6,3	30	9,4	32	10,0	13	4,1
	L11L	432	318	73,6	313	126	40,3	106	33,9	41	13,1	23	7,3			17	5,4
	B13Z	440	252	72,4	244	89	36,5	86	35,2	18	7,4	23	9,4	8	3,3	20	8,2
Gundersweiler	L16W	421	333	79,1	327	160	48,9	67	20,5	22	6,7	26	8,0			52	15,9
	L16L	421	333	79,1	328	158	48,2	55	16,8	20	6,1	20	6,1	51	15,5	24	7,3
	L11L	405	286	70,6	277	126	45,5	45	16,2	48	17,3	16	5,8			42	15,2
	B13Z	420	277	74,5	269	109	40,5	72	26,8	28	10,4	14	5,2	13	4,8	33	12,3
Imsweiler	L16W	437	323	73,9	306	120	39,2	80	26,1	15	4,9	32	10,5			59	19,3
	L16L	437	323	73,9	314	123	39,2	72	22,9	9	2,9	24	7,6	47	15,0	39	12,4
	L11L	456	292	64,0	288	103	35,8	83	28,8	46	16,0	24	8,3			32	11,1
	B13Z	451	263	69,9	252	78	31,0	96	38,1	17	6,7	17	6,7	9	3,6	35	13,9

T14 Landtagswahlergebnisse - Ergebnisse der Ortsgemeinden

(Landtagswahl einschließlich Briefwahl und Bundestagswahl ohne Briefwahl)

Gemeinde	Wahl	Wahlberechtigte	Wähler	Wahlbeteiligung	Gültige Stimmen	Von den gültigen Stimmen entfielen auf												
						SPD		CDU		GRÜNE		FDP		AfD		Sonstige		
						Anzahl	%	Anzahl	%	Anz.	%	Anz.	%	Anz.	%	Anz.	%	
Katzenbach	L16W	405	274	67,7	262	116	44,3	65	24,8	19	7,3	25	9,5			37	14,1	
	L16L	405	274	67,7	269	121	45,0	54	20,1	13	4,8	20	7,4	42	15,6	19	7,1	
	L11L	420	253	60,2	249	108	43,4	57	22,9	31	12,4	21	8,4			32	12,9	
	B13Z	400	214	67,1	211	80	37,9	70	33,2	14	6,6	9	4,3	2	0,9	36	17,1	
Ransweiler	L16W	217	178	82,0	172	65	37,8	31	18,0	15	8,7	30	17,4			31	18,0	
	L16L	217	178	82,0	177	69	39,0	27	15,3	11	6,2	20	11,3	32	18,1	18	10,2	
	L11L	227	174	76,7	170	77	45,3	25	14,7	20	11,8	23	13,5			25	14,7	
	B13Z	226	144	75,8	142	50	35,2	38	26,8	15	10,6	10	7,0	4	2,8	25	17,6	
Rathskirchen	L16W	143	103	72,0	99	36	36,4	32	32,3	7	7,1	8	8,1			16	16,2	
	L16L	143	103	72,0	99	41	41,4	28	28,3	4	4,0	5	5,1	4	4,0	17	17,2	
	L11L	152	107	70,4	104	45	43,3	29	27,9	12	11,5	5	4,8			13	12,5	
	B13Z	144	89	73,0	84	30	35,7	30	35,7	4	4,8	1	1,2	5	6,0	14	16,7	
Reichsthal	L16W	73	58	79,5	54	26	48,1	15	27,8	3	5,6	2	3,7			8	14,8	
	L16L	73	58	79,5	55	25	45,5	11	20,0	2	3,6	2	3,6	7	12,7	8	14,5	
	L11L	79	69	87,3	62	22	35,5	14	22,6	7	11,3	6	9,7			13	21,0	
	B13Z	76	51	78,5	47	13	27,7	14	29,8	1	2,1	4	8,5	2	4,3	13	27,7	
Rockenhausen, St.	L16W	4 215	2 757	65,4	2 658	1 135	42,7	798	30,0	179	6,7	222	8,4			324	12,2	
	L16L	4 215	2 757	65,4	2 713	1 172	43,2	715	26,4	125	4,6	195	7,2	311	11,5	195	7,2	
	L11L	4 357	2 565	58,9	2 508	1 111	44,3	739	29,5	299	11,9	105	4,2			254	10,1	
	B13Z	4 360	1 933	57,8	1 879	733	39,0	631	33,6	125	6,7	114	6,1	55	2,9	221	11,8	
Ruppertsecken	L16W	288	209	72,6	206	85	41,3	68	33,0	20	9,7	6	2,9			27	13,1	
	L16L	288	209	72,6	207	91	44,0	61	29,5	12	5,8	6	2,9	25	12,1	12	5,8	
	L11L	307	212	69,1	211	83	39,3	68	32,2	30	14,2	5	2,4			25	11,8	
	B13Z	312	184	67,6	182	78	42,9	54	29,7	12	6,6	5	2,7	12	6,6	21	11,5	
Sankt Alban	L16W	245	192	78,4	186	67	36,0	61	32,8	22	11,8	16	8,6			20	10,8	
	L16L	245	192	78,4	187	69	36,9	62	33,2	16	8,6	9	4,8	15	8,0	16	8,6	
	L11L	251	195	77,7	190	68	35,8	60	31,6	30	15,8	7	3,7			25	13,2	
	B13Z	238	164	80,4	158	46	29,1	66	41,8	20	12,7	4	2,5	4	2,5	18	11,4	
Schönborn	L16W	110	88	80,0	87	19	21,8	39	44,8	10	11,5	12	13,8			7	8,0	
	L16L	110	88	80,0	87	33	37,9	29	33,3	8	9,2	10	11,5	6	6,9	1	1,1	
	L11L	113	86	76,1	86	26	30,2	24	27,9	14	16,3	18	20,9			4	4,7	
	B13Z	106	78	85,7	76	15	19,7	35	46,1	10	13,2	10	13,2	2	2,6	4	5,3	
Seelen	L16W	120	99	82,5	91	39	42,9	23	25,3	7	7,7	8	8,8			14	15,4	
	L16L	120	99	82,5	97	36	37,1	21	21,6	8	8,2	9	9,3	14	14,4	9	9,3	
	L11L	131	96	73,3	95	42	44,2	20	21,1	9	9,5	7	7,4			17	17,9	
	B13Z	121	89	84,0	85	27	31,8	24	28,2	10	11,8	3	3,5	6	7,1	15	17,6	
Stahlberg	L16W	133	98	73,7	95	38	40,0	30	31,6	10	10,5	10	10,5			7	7,4	
	L16L	133	98	73,7	97	39	40,2	29	29,9	11	11,3	5	5,2	10	10,3	3	3,1	
	L11L	140	105	75,0	102	36	35,3	25	24,5	22	21,6	8	7,8			11	10,8	
	B13Z	137	80	71,4	76	36	47,4	26	34,2	5	6,6	4	5,3	0	0,0	5	6,6	
Teschenmoschel	L16W	99	80	80,8	80	26	32,5	35	43,8	7	8,8	2	2,5			10	12,5	
	L16L	99	80	80,8	80	24	30,0	31	38,8	6	7,5	2	2,5	8	10,0	9	11,3	
	L11L	101	76	75,2	76	19	25,0	26	34,2	11	14,5	2	2,6			18	23,7	
	B13Z	102	67	77,0	67	14	20,9	25	37,3	5	7,5	2	3,0	5	7,5	16	23,9	
Würzweiler	L16W	159	122	76,7	119	48	40,3	45	37,8	4	3,4	9	7,6			13	10,9	
	L16L	159	122	76,7	120	44	36,7	39	32,5	3	2,5	9	7,5	10	8,3	15	12,5	
	L11L	173	120	69,4	118	38	32,2	37	31,4	14	11,9	10	8,5			19	16,1	
	B13Z	165	107	76,4	101	43	42,6	28	27,7	5	5,0	8	7,9	7	6,9	10	9,9	
VG Winnweiler	Börrstadt	L16W	726	514	70,8	486	110	22,6	232	47,7	27	5,6	37	7,6			80	16,5
	L16L	726	514	70,8	494	120	24,3	199	40,3	17	3,4	25	5,1	87	17,6	46	9,3	
	L11L	716	453	63,3	441	127	28,8	215	48,8	44	10,0	13	2,9			42	9,5	
	B13Z	742	397	67,7	384	74	19,3	188	49,0	25	6,5	14	3,6	17	4,4	66	17,2	
Breunigweiler	L16W	356	279	78,4	272	104	38,2	80	29,4	15	5,5	16	5,9			57	21,0	
	L16L	356	279	78,4	277	105	37,9	61	22,0	17	6,1	14	5,1	42	15,2	38	13,7	
	L11L	368	238	64,7	233	95	40,8	64	27,5	37	15,9	3	1,3			34	14,6	
	B13Z	367	230	74,0	227	74	32,6	73	32,2	19	8,4	6	2,6	12	5,3	43	18,9	
Falkenstein	L16W	157	112	71,3	109	28	25,7	50	45,9	5	4,6	10	9,2			16	14,7	
	L16L	157	112	71,3	109	28	25,7	38	34,9	7	6,4	6	5,5	13	11,9	17	15,6	
	L11L	207	146	70,5	141	42	29,8	54	38,3	25	17,7	6	4,3			14	9,9	
	B13Z	170	104	75,9	102	17	16,7	41	40,2	11	10,8	5	4,9	3	2,9	25	24,5	

T14 Landtagswahlergebnisse - Ergebnisse der Ortsgemeinden

(Landtagswahl einschließlich Briefwahl und Bundestagswahl ohne Briefwahl)

Gemeinde	Wahl	Wahlberechtigte	Wähler	Wahlbeteiligung	Gültige Stimmen	Von den gültigen Stimmen entfielen auf											
						SPD		CDU		GRÜNE		FDP		AfD		Sonstige	
						Anzahl	%	Anzahl	%	Anz.	%	Anz.	%	Anz.	%	Anz.	%
Gonbach	L16W	384	315	82,0	308	124	40,3	102	33,1	21	6,8	16	5,2			45	14,6
	L16L	384	315	82,0	311	141	45,3	76	24,4	25	8,0	15	4,8	36	11,6	18	5,8
	L11L	398	311	78,1	302	131	43,4	82	27,2	45	14,9	10	3,3			34	11,3
	B13Z	394	237	77,5	233	78	33,5	83	35,6	19	8,2	4	1,7	16	6,9	33	14,2
Höringen	L16W	548	434	79,2	421	179	42,5	130	30,9	32	7,6	26	6,2			54	12,8
	L16L	548	434	79,2	426	172	40,4	107	25,1	21	4,9	17	4,0	71	16,7	38	8,9
	L11L	580	371	64,0	360	155	43,1	101	28,1	55	15,3	11	3,1			38	10,6
	B13Z	552	332	72,5	331	115	34,7	118	35,6	29	8,8	16	4,8	12	3,6	41	12,4
Imsbach	L16W	702	519	73,9	505	172	34,1	164	32,5	32	6,3	26	5,1			111	22,0
	L16L	702	519	73,9	510	168	32,9	151	29,6	21	4,1	18	3,5	77	15,1	75	14,7
	L11L	743	488	65,7	469	190	40,5	129	27,5	68	14,5	16	3,4			66	14,1
	B13Z	700	429	71,5	413	142	34,4	141	34,1	33	8,0	24	5,8	12	2,9	61	14,8
Lohnsfeld	L16W	725	485	66,9	464	152	32,8	184	39,7	21	4,5	33	7,1			74	15,9
	L16L	725	485	66,9	475	166	34,9	151	31,8	13	2,7	24	5,1	75	15,8	46	9,7
	L11L	733	424	57,8	406	153	37,7	127	31,3	47	11,6	9	2,2			70	17,2
	B13Z	741	370	63,6	358	95	26,5	151	42,2	21	5,9	17	4,7	10	2,8	64	17,9
Münchweiler an der Alsenz	L16W	980	720	73,5	692	291	42,1	206	29,8	48	6,9	57	8,2			90	13,0
	L16L	980	720	73,5	710	299	42,1	178	25,1	38	5,4	35	4,9	94	13,2	66	9,3
	L11L	974	633	65,0	619	280	45,2	163	26,3	89	14,4	23	3,7			64	10,3
	B13Z	976	579	71,7	570	182	31,9	203	35,6	37	6,5	25	4,4	38	6,7	85	14,9
Schweisweiler	L16W	256	175	68,4	166	36	21,7	80	48,2	4	2,4	14	8,4			32	19,3
	L16L	256	175	68,4	171	38	22,2	69	40,4	3	1,8	12	7,0	35	20,5	14	8,2
	L11L	291	164	56,4	159	43	27,0	73	45,9	12	7,5	4	2,5			27	17,0
	B13Z	268	148	63,5	147	26	17,7	83	56,5	2	1,4	6	4,1	7	4,8	23	15,6
Sippersfeld	L16W	891	670	75,2	643	245	38,1	165	25,7	35	5,4	44	6,8			154	24,0
	L16L	891	670	75,2	658	264	40,1	157	23,9	17	2,6	33	5,0	107	16,3	80	12,2
	L11L	933	623	66,8	604	253	41,9	134	22,2	86	14,2	16	2,6			115	19,0
	B13Z	925	520	68,7	513	165	32,2	174	33,9	29	5,7	22	4,3	18	3,5	105	20,5
Steinbach am Donnersberg	L16W	587	430	73,3	413	181	43,8	116	28,1	26	6,3	25	6,1			65	15,7
	L16L	587	430	73,3	420	191	45,5	94	22,4	17	4,0	20	4,8	67	16,0	31	7,4
	L11L	588	388	66,0	379	181	47,8	81	21,4	77	20,3	6	1,6			34	9,0
	B13Z	592	370	71,7	364	158	43,4	106	29,1	22	6,0	19	5,2	8	2,2	51	14,0
Wartenberg-Rohrbach	L16W	367	264	71,9	247	80	32,4	82	33,2	15	6,1	24	9,7			46	18,6
	L16L	367	264	71,9	258	89	34,5	66	25,6	13	5,0	22	8,5	47	18,2	21	8,1
	L11L	377	236	62,6	230	85	37,0	62	27,0	34	14,8	14	6,1			35	15,2
	B13Z	370	220	71,9	215	62	28,8	85	39,5	20	9,3	15	7,0	10	4,7	23	10,7
Winnweiler	L16W	3 634	2 533	69,7	2 447	866	35,4	790	32,3	173	7,1	266	10,9			352	14,4
	L16L	3 634	2 533	69,7	2 505	907	36,2	666	26,6	132	5,3	181	7,2	384	15,3	235	9,4
	L11L	3 634	2 260	62,2	2 229	838	37,6	644	28,9	369	16,6	130	5,8			248	11,1
	B13Z	3 616	1 833	64,9	1 800	469	26,1	711	39,5	153	8,5	97	5,4	88	4,9	282	15,7

LK Eifelkreis Bitburg-Prüm

VG Arzfeld

Arzfeld	L16W	1 000	678	67,8	667	239	35,8	278	41,7	35	5,2	36	5,4	27	4,0	52	7,8
	L16L	1 000	678	67,8	671	231	34,4	303	45,2	25	3,7	23	3,4	42	6,3	47	7,0
	L11L	1 010	595	58,9	586	183	31,2	251	42,8	50	8,5	16	2,7			86	14,7
	B13Z	1 004	525	64,3	515	120	23,3	300	58,3	19	3,7	19	3,7	13	2,5	44	8,5
Dackscheid	L16W	113	75	66,4	70	24	34,3	26	37,1	2	2,9	8	11,4	3	4,3	7	10,0
	L16L	113	75	66,4	70	23	32,9	27	38,6	1	1,4	6	8,6	5	7,1	8	11,4
	L11L	122	76	62,3	74	25	33,8	25	33,8	12	16,2	4	5,4			8	10,8
	B13Z	115	77	74,0	74	10	13,5	46	62,2	4	5,4	7	9,5	0	0,0	7	9,5
Dahren	L16W	223	163	73,1	156	37	23,7	83	53,2	7	4,5	11	7,1	5	3,2	13	8,3
	L16L	223	163	73,1	159	40	25,2	86	54,1	4	2,5	10	6,3	9	5,7	10	6,3
	L11L	234	159	67,9	154	37	24,0	78	50,6	13	8,4	7	4,5			19	12,3
	B13Z	222	127	68,3	122	10	8,2	91	74,6	5	4,1	4	3,3	3	2,5	9	7,4
Daleiden	L16W	590	395	66,9	390	154	39,5	150	38,5	17	4,4	24	6,2	16	4,1	29	7,4
	L16L	590	395	66,9	386	150	38,9	148	38,3	8	2,1	29	7,5	23	6,0	28	7,3
	L11L	647	372	57,5	358	129	36,0	127	35,5	37	10,3	14	3,9			51	14,2
	B13Z	617	317	65,2	304	67	22,0	167	54,9	18	5,9	16	5,3	2	0,7	34	11,2

T14 Landtagswahlergebnisse - Ergebnisse der Ortsgemeinden

(Landtagswahl einschließlich Briefwahl und Bundestagswahl ohne Briefwahl)

Gemeinde	Wahl	Wahlberechtigte	Wähler	Wahlbeteiligung	Gültige Stimmen	Von den gültigen Stimmen entfielen auf											
						SPD		CDU		GRÜNE		FDP		AfD		Sonstige	
						Anzahl	%	Anzahl	%	Anz.	%	Anz.	%	Anz.	%	Anz.	%
Dasburg	L16W	151	125	82,8	121	47	38,8	58	47,9	5	4,1	1	0,8	7	5,8	3	2,5
	L16L	151	125	82,8	124	41	33,1	60	48,4	4	3,2	6	4,8	9	7,3	4	3,2
	L11L	164	118	72,0	117	48	41,0	46	39,3	8	6,8	4	3,4			11	9,4
	B13Z	159	114	82,6	113	23	20,4	68	60,2	7	6,2	5	4,4	3	2,7	7	6,2
Eilscheid	L16W	32	29	90,6	26	12	46,2	7	26,9	5	19,2	0	0,0	1	3,8	1	3,8
	L16L	32	29	90,6	27	13	48,1	6	22,2	4	14,8	0	0,0	2	7,4	2	7,4
	L11L	33	26	78,8	26	11	42,3	8	30,8	2	7,7	0	0,0			5	19,2
	B13Z	34	25	83,3	22	9	40,9	8	36,4	0	0,0	1	4,5	2	9,1	2	9,1
Eschfeld	L16W	136	111	81,6	106	30	28,3	47	44,3	8	7,5	9	8,5	3	2,8	9	8,5
	L16L	136	111	81,6	110	39	35,5	51	46,4	3	2,7	7	6,4	4	3,6	6	5,5
	L11L	126	96	76,2	93	11	11,8	50	53,8	14	15,1	2	2,2			16	17,2
	B13Z	133	105	84,0	105	14	13,3	68	64,8	4	3,8	7	6,7	4	3,8	8	7,6
Euscheid	L16W	98	77	78,6	75	19	25,3	26	34,7	8	10,7	11	14,7	5	6,7	6	8,0
	L16L	98	77	78,6	76	22	28,9	22	28,9	7	9,2	13	17,1	6	7,9	6	7,9
	L11L	93	67	72,0	64	12	18,8	20	31,3	15	23,4	7	10,9			10	15,6
	B13Z	101	72	75,0	69	6	8,7	35	50,7	8	11,6	6	8,7	1	1,4	13	18,8
Großkampfenberg	L16W	126	109	86,5	107	33	30,8	37	34,6	19	17,8	9	8,4	5	4,7	4	3,7
	L16L	126	109	86,5	107	32	29,9	38	35,5	17	15,9	8	7,5	6	5,6	6	5,6
	L11L	122	100	82,0	98	19	19,4	44	44,9	28	28,6	2	2,0			5	5,1
	B13Z	126	92	86,0	92	10	10,9	62	67,4	10	10,9	3	3,3	0	0,0	7	7,6
Hargarten	L16W	71	55	77,5	55	25	45,5	13	23,6	9	16,4	4	7,3	2	3,6	2	3,6
	L16L	71	55	77,5	55	24	43,6	17	30,9	7	12,7	2	3,6	3	5,5	2	3,6
	L11L	76	46	60,5	43	7	16,3	13	30,2	12	27,9	1	2,3			10	23,3
	B13Z	72	40	63,5	40	7	17,5	21	52,5	3	7,5	4	10,0	0	0,0	5	12,5
Harspelt	L16W	61	53	86,9	52	18	34,6	24	46,2	3	5,8	5	9,6	1	1,9	1	1,9
	L16L	61	53	86,9	52	11	21,2	29	55,8	5	9,6	4	7,7	0	0,0	3	5,8
	L11L	61	52	85,2	52	10	19,2	28	53,8	7	13,5	0	0,0			7	13,5
	B13Z	63	51	96,2	49	12	24,5	32	65,3	3	6,1	0	0,0	0	0,0	2	4,1
Herzfeld	L16W	32	26	81,3	26	2	7,7	12	46,2	1	3,8	6	23,1	0	0,0	5	19,2
	L16L	32	26	81,3	26	0	0,0	12	46,2	3	11,5	7	26,9	0	0,0	4	15,4
	L11L	28	22	78,6	22	0	0,0	8	36,4	2	9,1	5	22,7			7	31,8
	B13Z	30	19	90,5	18	0	0,0	10	55,6	0	0,0	2	11,1	0	0,0	6	33,3
Irrhausen	L16W	169	120	71,0	116	41	35,3	39	33,6	15	12,9	7	6,0	8	6,9	6	5,2
	L16L	169	120	71,0	119	43	36,1	45	37,8	9	7,6	8	6,7	10	8,4	4	3,4
	L11L	167	103	61,7	102	36	35,3	32	31,4	9	8,8	2	2,0			23	22,5
	B13Z	163	102	71,3	101	20	19,8	56	55,4	4	4,0	5	5,0	5	5,0	11	10,9
Jucken	L16W	130	100	76,9	98	36	36,7	31	31,6	3	3,1	11	11,2	9	9,2	8	8,2
	L16L	130	100	76,9	100	38	38,0	34	34,0	2	2,0	9	9,0	9	9,0	8	8,0
	L11L	139	99	71,2	98	25	25,5	31	31,6	10	10,2	10	10,2			22	22,4
	B13Z	144	85	71,4	85	27	31,8	46	54,1	1	1,2	7	8,2	2	2,4	2	2,4
Kesfeld	L16W	65	55	84,6	55	13	23,6	30	54,5	1	1,8	3	5,5	1	1,8	7	12,7
	L16L	65	55	84,6	54	15	27,8	30	55,6	2	3,7	2	3,7	1	1,9	4	7,4
	L11L	71	52	73,2	48	17	35,4	21	43,8	2	4,2	3	6,3			5	10,4
	B13Z	70	52	85,2	51	9	17,6	34	66,7	4	7,8	3	5,9	0	0,0	1	2,0
Kickeshausen	L16W	33	26	78,8	24	6	25,0	7	29,2	4	16,7	2	8,3	2	8,3	3	12,5
	L16L	33	26	78,8	26	8	30,8	8	30,8	5	19,2	1	3,8	1	3,8	3	11,5
	L11L	28	25	89,3	25	2	8,0	7	28,0	6	24,0	2	8,0			8	32,0
	B13Z	31	21	72,4	21	1	4,8	13	61,9	4	19,0	2	9,5	0	0,0	1	4,8
Kinzenburg	L16W	43	31	72,1	31	12	38,7	8	25,8	2	6,5	3	9,7	4	12,9	2	6,5
	L16L	43	31	72,1	31	12	38,7	10	32,3	1	3,2	3	9,7	4	12,9	1	3,2
	L11L	42	35	83,3	33	9	27,3	17	51,5	2	6,1	1	3,0			4	12,1
	B13Z	43	32	84,2	32	5	15,6	19	59,4	1	3,1	0	0,0	3	9,4	4	12,5
Krautscheid	L16W	187	137	73,3	135	42	31,1	55	40,7	9	6,7	9	6,7	10	7,4	10	7,4
	L16L	187	137	73,3	136	37	27,2	58	42,6	9	6,6	10	7,4	9	6,6	13	9,6
	L11L	195	135	69,2	130	38	29,2	58	44,6	22	16,9	4	3,1			8	6,2
	B13Z	189	104	67,5	103	25	24,3	60	58,3	6	5,8	3	2,9	3	2,9	6	5,8
Lambertsberg	L16W	301	216	71,8	212	105	49,5	55	25,9	18	8,5	8	3,8	7	3,3	19	9,0
	L16L	301	216	71,8	213	84	39,4	73	34,3	13	6,1	11	5,2	14	6,6	18	8,5
	L11L	297	200	67,3	196	67	34,2	51	26,0	25	12,8	6	3,1			47	24,0
	B13Z	292	194	72,4	193	54	28,0	89	46,1	14	7,3	10	5,2	4	2,1	22	11,4

T14 Landtagswahlergebnisse - Ergebnisse der Ortsgemeinden

(Landtagswahl einschließlich Briefwahl und Bundestagswahl ohne Briefwahl)

Gemeinde	Wahl	Wahl- berech- tigte	Wähler	Wahl- beteili- gung	Gültige Stim- men	Von den gültigen Stimmen entfielen auf											
						SPD		CDU		GRÜNE		FDP		AfD		Sonstige	
						Anzahl	%	Anzahl	%	Anz.	%	Anz.	%	Anz.	%	Anz.	%
Lascheid	L16W	67	47	70,1	47	18	38,3	11	23,4	5	10,6	2	4,3	7	14,9	4	8,5
	L16L	67	47	70,1	47	15	31,9	12	25,5	3	6,4	2	4,3	7	14,9	8	17,0
	L11L	63	47	74,6	46	16	34,8	12	26,1	3	6,5	2	4,3			13	28,3
	B13Z	66	42	64,6	42	12	28,6	12	28,6	4	9,5	1	2,4	2	4,8	11	26,2
Lauperath	L16W	92	84	91,3	83	35	42,2	27	32,5	3	3,6	4	4,8	10	12,0	4	4,8
	L16L	92	84	91,3	83	30	36,1	30	36,1	3	3,6	4	4,8	10	12,0	6	7,2
	L11L	87	71	81,6	68	16	23,5	28	41,2	11	16,2	3	4,4			10	14,7
	B13Z	89	51	79,7	50	6	12,0	31	62,0	1	2,0	8	16,0	1	2,0	3	6,0
Leidenborn	L16W	122	109	89,3	106	38	35,8	43	40,6	2	1,9	13	12,3	5	4,7	5	4,7
	L16L	122	109	89,3	108	27	25,0	51	47,2	6	5,6	14	13,0	6	5,6	4	3,7
	L11L	111	90	81,1	89	17	19,1	40	44,9	8	9,0	3	3,4			21	23,6
	B13Z	113	76	81,7	71	5	7,0	56	78,9	0	0,0	3	4,2	1	1,4	6	8,5
Lichtenborn	L16W	243	163	67,1	156	58	37,2	50	32,1	10	6,4	8	5,1	14	9,0	16	10,3
	L16L	243	163	67,1	162	50	30,9	56	34,6	16	9,9	4	2,5	13	8,0	23	14,2
	L11L	260	163	62,7	156	40	25,6	47	30,1	40	25,6	8	5,1			21	13,5
	B13Z	244	153	70,5	150	31	20,7	73	48,7	19	12,7	11	7,3	2	1,3	14	9,3
Lierfeld	L16W	64	52	81,3	51	29	56,9	15	29,4	2	3,9	2	3,9	2	3,9	1	2,0
	L16L	64	52	81,3	50	18	36,0	17	34,0	5	10,0	3	6,0	6	12,0	1	2,0
	L11L	58	49	84,5	48	14	29,2	19	39,6	11	22,9	0	0,0			4	8,3
	B13Z	58	41	80,4	41	7	17,1	24	58,5	2	4,9	2	4,9	3	7,3	3	7,3
Lünebach	L16W	445	296	66,5	285	129	45,3	65	22,8	32	11,2	33	11,6	9	3,2	17	6,0
	L16L	445	296	66,5	290	127	43,8	77	26,6	21	7,2	29	10,0	16	5,5	20	6,9
	L11L	448	265	59,2	255	79	31,0	99	38,8	30	11,8	14	5,5			33	12,9
	B13Z	455	276	69,0	272	62	22,8	133	48,9	18	6,6	19	7,0	10	3,7	30	11,0
Lützkampen	L16W	260	190	73,1	181	67	37,0	56	30,9	16	8,8	20	11,0	10	5,5	12	6,6
	L16L	260	190	73,1	185	73	39,5	65	35,1	14	7,6	13	7,0	12	6,5	8	4,3
	L11L	287	180	62,7	178	55	30,9	52	29,2	22	12,4	16	9,0			33	18,5
	B13Z	272	159	68,5	153	43	28,1	74	48,4	14	9,2	7	4,6	4	2,6	11	7,2
Manderscheid	L16W	44	37	84,1	37	12	32,4	21	56,8	2	5,4	1	2,7	0	0,0	1	2,7
	L16L	44	37	84,1	37	10	27,0	22	59,5	1	2,7	3	8,1	1	2,7	0	0,0
	L11L	51	41	80,4	39	10	25,6	18	46,2	3	7,7	1	2,6			7	17,9
	B13Z	51	30	68,2	28	7	25,0	14	50,0	3	10,7	3	10,7	1	3,6	0	0,0
Mauel	L16W	50	45	90,0	45	13	28,9	18	40,0	8	17,8	3	6,7	1	2,2	2	4,4
	L16L	50	45	90,0	44	9	20,5	22	50,0	7	15,9	2	4,5	2	4,5	2	4,5
	L11L	53	40	75,5	39	8	20,5	12	30,8	11	28,2	1	2,6			7	17,9
	B13Z	55	36	75,0	35	5	14,3	17	48,6	5	14,3	2	5,7	2	5,7	4	11,4
Merlscheid	L16W	30	25	83,3	25	10	40,0	11	44,0	2	8,0	0	0,0	1	4,0	1	4,0
	L16L	30	25	83,3	25	8	32,0	11	44,0	0	0,0	4	16,0	1	4,0	1	4,0
	L11L	33	23	69,7	20	9	45,0	4	20,0	2	10,0	4	20,0			1	5,0
	B13Z	31	22	75,9	22	5	22,7	10	45,5	0	0,0	5	22,7	1	4,5	1	4,5
Niederpierscheid	L16W	30	19	63,3	17	4	23,5	10	58,8	0	0,0	3	17,6	0	0,0	0	0,0
	L16L	30	19	63,3	19	3	15,8	11	57,9	1	5,3	4	21,1	0	0,0	0	0,0
	L11L	30	24	80,0	20	4	20,0	12	60,0	0	0,0	1	5,0			3	15,0
	B13Z	33	22	75,9	22	3	13,6	17	77,3	0	0,0	2	9,1	0	0,0	0	0,0
Oberpierscheid	L16W	273	195	71,4	189	109	57,7	50	26,5	11	5,8	7	3,7	7	3,7	5	2,6
	L16L	273	195	71,4	193	86	44,6	77	39,9	10	5,2	5	2,6	9	4,7	6	3,1
	L11L	265	186	70,2	180	72	40,0	58	32,2	26	14,4	5	2,8			19	10,6
	B13Z	267	202	78,3	196	46	23,5	116	59,2	9	4,6	8	4,1	5	2,6	12	6,1
Olmscheid	L16W	111	88	79,3	87	29	33,3	33	37,9	9	10,3	7	8,0	4	4,6	5	5,7
	L16L	111	88	79,3	87	31	35,6	36	41,4	6	6,9	4	4,6	5	5,7	5	5,7
	L11L	109	79	72,5	75	17	22,7	36	48,0	11	14,7	1	1,3			10	13,3
	B13Z	108	75	78,9	74	19	25,7	39	52,7	7	9,5	5	6,8	1	1,4	3	4,1
Pintesfeld	L16W	37	31	83,8	31	13	41,9	11	35,5	2	6,5	2	6,5	1	3,2	2	6,5
	L16L	37	31	83,8	31	10	32,3	13	41,9	1	3,2	3	9,7	1	3,2	3	9,7
	L11L	35	24	68,6	24	7	29,2	11	45,8	1	4,2	1	4,2			4	16,7
	B13Z	32	24	82,8	24	2	8,3	17	70,8	0	0,0	2	8,3	0	0,0	3	12,5
Plütscheid	L16W	233	177	76,0	172	87	50,6	52	30,2	8	4,7	6	3,5	8	4,7	11	6,4
	L16L	233	177	76,0	174	67	38,5	69	39,7	13	7,5	5	2,9	9	5,2	11	6,3
	L11L	245	151	61,6	147	47	32,0	54	36,7	16	10,9	3	2,0			27	18,4
	B13Z	239	147	71,7	143	31	21,7	76	53,1	8	5,6	12	8,4	1	0,7	15	10,5

T14 Landtagswahlergebnisse - Ergebnisse der Ortsgemeinden

(Landtagswahl einschließlich Briefwahl und Bundestagswahl ohne Briefwahl)

Gemeinde	Wahl	Wahlberechtigte	Wähler	Wahlbeteiligung	Gültige Stimmen	Von den gültigen Stimmen entfielen auf											
						SPD		CDU		GRÜNE		FDP		AfD		Sonstige	
						Anzahl	%	Anzahl	%	Anz.	%	Anz.	%	Anz.	%	Anz.	%
Preisched	L16W	112	79	70,5	77	22	28,6	36	46,8	1	1,3	6	7,8	9	11,7	3	3,9
	L16L	112	79	70,5	75	24	32,0	32	42,7	3	4,0	5	6,7	7	9,3	4	5,3
	L11L	124	86	69,4	85	28	32,9	35	41,2	5	5,9	3	3,5			14	16,5
	B13Z	117	77	70,6	77	12	15,6	53	68,8	3	3,9	1	1,3	0	0,0	8	10,4
Reiff	L16W	39	29	74,4	28	4	14,3	18	64,3	2	7,1	3	10,7	0	0,0	1	3,6
	L16L	39	29	74,4	28	5	17,9	13	46,4	2	7,1	6	21,4	2	7,1	0	0,0
	L11L	38	36	94,7	36	4	11,1	21	58,3	5	13,9	1	2,8			5	13,9
	B13Z	36	32	91,4	32	3	9,4	18	56,3	2	6,3	6	18,8	1	3,1	2	6,3
Reipeldingen	L16W	51	34	66,7	32	16	50,0	10	31,3	3	9,4	0	0,0	0	0,0	3	9,4
	L16L	51	34	66,7	32	15	46,9	10	31,3	1	3,1	2	6,3	0	0,0	4	12,5
	L11L	53	34	64,2	33	16	48,5	8	24,2	7	21,2	1	3,0			1	3,0
	B13Z	56	32	66,7	31	11	35,5	18	58,1	0	0,0	1	3,2	0	0,0	1	3,2
Roscheid	L16W	53	38	71,7	38	9	23,7	15	39,5	4	10,5	4	10,5	0	0,0	6	15,8
	L16L	53	38	71,7	37	11	29,7	15	40,5	3	8,1	2	5,4	1	2,7	5	13,5
	L11L	52	43	82,7	41	8	19,5	10	24,4	6	14,6	2	4,9			15	36,6
	B13Z	52	28	70,0	27	2	7,4	10	37,0	2	7,4	5	18,5	1	3,7	7	25,9
Sengerich	L16W	14	11	78,6	11	1	9,1	4	36,4	1	9,1	2	18,2	0	0,0	3	27,3
	L16L	14	11	78,6	11	4	36,4	4	36,4	0	0,0	0	0,0	0	0,0	3	27,3
	L11L	17	13	76,5	13	6	46,2	4	30,8	0	0,0	0	0,0			3	23,1
	B13Z	14	9	75,0	9	3	33,3	6	66,7	0	0,0	0	0,0	0	0,0	0	0,0
Sevenig (Our)	L16W	40	37	92,5	36	4	11,1	22	61,1	4	11,1	1	2,8	2	5,6	3	8,3
	L16L	40	37	92,5	36	8	22,2	14	38,9	5	13,9	4	11,1	2	5,6	3	8,3
	L11L	38	35	92,1	34	9	26,5	15	44,1	5	14,7	2	5,9			3	8,8
	B13Z	40	33	91,7	33	5	15,2	19	57,6	3	9,1	5	15,2	0	0,0	1	3,0
Strickscheid	L16W	23	18	78,3	17	3	17,6	13	76,5	1	5,9	0	0,0	0	0,0	0	0,0
	L16L	23	18	78,3	17	5	29,4	11	64,7	0	0,0	1	5,9	0	0,0	0	0,0
	L11L	29	16	55,2	16	2	12,5	12	75,0	0	0,0	1	6,3			1	6,3
	B13Z	29	22	81,5	22	0	0,0	20	90,9	0	0,0	1	4,5	0	0,0	1	4,5
Üttfeld	L16W	332	253	76,2	249	87	34,9	84	33,7	37	14,9	14	5,6	7	2,8	20	8,0
	L16L	332	253	76,2	252	90	35,7	86	34,1	29	11,5	20	7,9	9	3,6	18	7,1
	L11L	350	226	64,6	215	57	26,5	73	34,0	43	20,0	5	2,3			37	17,2
	B13Z	344	231	76,7	226	37	16,4	114	50,4	31	13,7	15	6,6	9	4,0	20	8,8
Waxweiler	L16W	820	520	63,4	507	183	36,1	209	41,2	33	6,5	23	4,5	34	6,7	25	4,9
	L16L	820	520	63,4	506	172	34,0	212	41,9	23	4,5	37	7,3	37	7,3	25	4,9
	L11L	858	518	60,4	493	164	33,3	207	42,0	37	7,5	23	4,7			62	12,6
	B13Z	861	468	65,5	459	84	18,3	278	60,6	16	3,5	19	4,1	24	5,2	38	8,3
VG Bitburger Land																	
Badem	L16W	928	634	68,3	628	268	42,7	190	30,3	34	5,4	21	3,3	67	10,7	48	7,6
	L16L	928	634	68,3	630	230	36,5	219	34,8	22	3,5	32	5,1	75	11,9	52	8,3
	L11L	856	490	57,2	475	122	25,7	182	38,3	49	10,3	25	5,3			97	20,4
	B13Z	907	525	65,6	510	132	25,9	252	49,4	24	4,7	26	5,1	20	3,9	56	11,0
Balesfeld	L16W	144	81	56,3	79	32	40,5	21	26,6	8	10,1	2	2,5	11	13,9	5	6,3
	L16L	144	81	56,3	80	37	46,3	22	27,5	5	6,3	1	1,3	11	13,8	4	5,0
	L11L	165	88	53,3	87	27	31,0	32	36,8	9	10,3	4	4,6			15	17,2
	B13Z	156	77	55,8	75	14	18,7	44	58,7	4	5,3	4	5,3	3	4,0	6	8,0
Baustert	L16W	370	276	74,6	268	108	40,3	101	37,7	17	6,3	17	6,3	15	5,6	10	3,7
	L16L	370	276	74,6	269	69	25,7	126	46,8	15	5,6	19	7,1	21	7,8	19	7,1
	L11L	388	262	67,5	256	44	17,2	107	41,8	37	14,5	16	6,3			52	20,3
	B13Z	380	206	67,8	199	27	13,6	129	64,8	10	5,0	11	5,5	9	4,5	13	6,5
Bettingen	L16W	758	530	69,9	520	260	50,0	118	22,7	64	12,3	14	2,7	41	7,9	23	4,4
	L16L	758	530	69,9	525	231	44,0	135	25,7	55	10,5	22	4,2	46	8,8	36	6,9
	L11L	799	503	63,0	484	170	35,1	122	25,2	98	20,2	17	3,5			77	15,9
	B13Z	766	467	70,3	461	143	31,0	173	37,5	42	9,1	23	5,0	14	3,0	66	14,3
Bickendorf	L16W	389	280	72,0	273	117	42,9	74	27,1	21	7,7	14	5,1	30	11,0	17	6,2
	L16L	389	280	72,0	276	111	40,2	86	31,2	13	4,7	13	4,7	34	12,3	19	6,9
	L11L	386	242	62,7	235	66	28,1	64	27,2	37	15,7	17	7,2			51	21,7
	B13Z	370	176	66,2	172	45	26,2	66	38,4	14	8,1	17	9,9	8	4,7	22	12,8
Biersdorf am See	L16W	410	252	61,5	242	98	40,5	69	28,5	41	16,9	13	5,4	15	6,2	6	2,5
	L16L	410	252	61,5	248	94	37,9	91	36,7	20	8,1	16	6,5	19	7,7	8	3,2
	L11L	430	235	54,7	225	53	23,6	91	40,4	20	8,9	10	4,4			51	22,7
	B13Z	415	187	54,8	178	35	19,7	96	53,9	12	6,7	17	9,6	7	3,9	11	6,2

T14 Landtagswahlergebnisse - Ergebnisse der Ortsgemeinden

(Landtagswahl einschließlich Briefwahl und Bundestagswahl ohne Briefwahl)

Gemeinde	Wahl	Wahlberechtigte	Wähler	Wahlbeteiligung	Gültige Stimmen	Von den gültigen Stimmen entfielen auf											
						SPD		CDU		GRÜNE		FDP		AfD		Sonstige	
						Anzahl	%	Anzahl	%	Anz.	%	Anz.	%	Anz.	%	Anz.	%
Birtlingen	L16W	36	21	58,3	21	6	28,6	6	28,6	3	14,3	1	4,8	5	23,8	0	0,0
	L16L	36	21	58,3	21	4	19,0	2	9,5	4	19,0	5	23,8	5	23,8	1	4,8
	L11L	52	25	48,1	23	3	13,0	5	21,7	8	34,8	1	4,3			6	26,1
	B13Z	50	19	41,3	18	2	11,1	8	44,4	1	5,6	1	5,6	5	27,8	1	5,6
Brecht	L16W	192	157	81,8	155	71	45,8	61	39,4	10	6,5	3	1,9	2	1,3	8	5,2
	L16L	192	157	81,8	156	70	44,9	60	38,5	6	3,8	7	4,5	7	4,5	6	3,8
	L11L	187	125	66,8	124	36	29,0	44	35,5	15	12,1	1	0,8			28	22,6
	B13Z	185	146	83,9	142	27	19,0	86	60,6	7	4,9	12	8,5	2	1,4	8	5,6
Brimingen	L16W	73	54	74,0	52	23	44,2	23	44,2	2	3,8	1	1,9	1	1,9	2	3,8
	L16L	73	54	74,0	51	11	21,6	29	56,9	2	3,9	5	9,8	1	2,0	3	5,9
	L11L	55	37	67,3	36	5	13,9	22	61,1	2	5,6	1	2,8			6	16,7
	B13Z	72	41	70,7	41	3	7,3	31	75,6	3	7,3	2	4,9	2	4,9	0	0,0
Burbach	L16W	524	352	67,2	347	151	43,5	113	32,6	17	4,9	12	3,5	29	8,4	25	7,2
	L16L	524	352	67,2	350	142	40,6	111	31,7	12	3,4	24	6,9	34	9,7	27	7,7
	L11L	529	309	58,4	297	90	30,3	97	32,7	34	11,4	14	4,7			62	20,9
	B13Z	540	324	71,1	319	91	28,5	159	49,8	9	2,8	16	5,0	12	3,8	32	10,0
Dahlem	L16W	227	166	73,1	162	73	45,1	53	32,7	10	6,2	5	3,1	8	4,9	13	8,0
	L16L	227	166	73,1	164	65	39,6	63	38,4	9	5,5	5	3,0	11	6,7	11	6,7
	L11L	208	154	74,0	152	51	33,6	48	31,6	13	8,6	4	2,6			36	23,7
	B13Z	219	134	75,3	130	34	26,2	67	51,5	6	4,6	1	0,8	4	3,1	18	13,8
Dockendorf	L16W	160	138	86,3	132	56	42,4	48	36,4	12	9,1	2	1,5	11	8,3	3	2,3
	L16L	160	138	86,3	138	54	39,1	53	38,4	5	3,6	7	5,1	13	9,4	6	4,3
	L11L	150	119	79,3	114	37	32,5	40	35,1	12	10,5	10	8,8			15	13,2
	B13Z	150	92	79,3	92	25	27,2	44	47,8	4	4,3	7	7,6	2	2,2	10	10,9
Dudeldorf	L16W	741	514	69,4	504	223	44,2	169	33,5	20	4,0	17	3,4	40	7,9	35	6,9
	L16L	741	514	69,4	500	193	38,6	182	36,4	15	3,0	23	4,6	56	11,2	31	6,2
	L11L	798	466	58,4	455	150	33,0	151	33,2	51	11,2	12	2,6			91	20,0
	B13Z	781	415	65,4	401	114	28,4	183	45,6	21	5,2	19	4,7	21	5,2	43	10,7
Echtershausen	L16W	86	70	81,4	69	47	68,1	13	18,8	2	2,9	5	7,2	1	1,4	1	1,4
	L16L	86	70	81,4	70	38	54,3	24	34,3	3	4,3	1	1,4	1	1,4	3	4,3
	L11L	83	64	77,1	63	20	31,7	14	22,2	10	15,9	3	4,8			16	25,4
	B13Z	88	60	75,0	55	20	36,4	29	52,7	1	1,8	3	5,5	0	0,0	2	3,6
Ehlenz	L16W	315	227	72,1	224	128	57,1	49	21,9	11	4,9	3	1,3	27	12,1	6	2,7
	L16L	315	227	72,1	222	92	41,4	67	30,2	9	4,1	10	4,5	31	14,0	13	5,9
	L11L	341	202	59,2	197	50	25,4	68	34,5	28	14,2	9	4,6			42	21,3
	B13Z	332	209	68,5	207	45	21,7	112	54,1	14	6,8	10	4,8	11	5,3	15	7,2
Enzen	L16W	33	26	78,8	26	12	46,2	10	38,5	1	3,8	1	3,8	0	0,0	2	7,7
	L16L	33	26	78,8	26	12	46,2	10	38,5	0	0,0	2	7,7	1	3,8	1	3,8
	L11L	30	20	66,7	19	2	10,5	8	42,1	5	26,3	1	5,3			3	15,8
	B13Z	31	18	72,0	18	4	22,2	14	77,8	0	0,0	0	0,0	0	0,0	0	0,0
Eßlingen	L16W	74	52	70,3	51	10	19,6	24	47,1	5	9,8	3	5,9	2	3,9	7	13,7
	L16L	74	52	70,3	51	10	19,6	20	39,2	3	5,9	7	13,7	5	9,8	6	11,8
	L11L	79	47	59,5	47	9	19,1	16	34,0	8	17,0	2	4,3			12	25,5
	B13Z	73	45	73,8	45	10	22,2	19	42,2	6	13,3	5	11,1	1	2,2	4	8,9
Etteldorf	L16W	23	21	91,3	21	7	33,3	11	52,4	3	14,3	0	0,0	0	0,0	0	0,0
	L16L	23	21	91,3	21	9	42,9	11	52,4	0	0,0	0	0,0	1	4,8	0	0,0
	L11L	24	22	91,7	21	10	47,6	7	33,3	2	9,5	1	4,8			1	4,8
	B13Z	25	17	89,5	17	2	11,8	11	64,7	1	5,9	1	5,9	0	0,0	2	11,8
Feilsdorf	L16W	29	20	69,0	20	10	50,0	6	30,0	0	0,0	3	15,0	0	0,0	1	5,0
	L16L	29	20	69,0	20	13	65,0	6	30,0	0	0,0	1	5,0	0	0,0	0	0,0
	L11L	26	19	73,1	17	6	35,3	7	41,2	1	5,9	1	5,9			2	11,8
	B13Z	31	21	77,8	17	4	23,5	11	64,7	2	11,8	0	0,0	0	0,0	0	0,0
Fließem	L16W	559	393	70,3	385	159	41,3	129	33,5	28	7,3	17	4,4	28	7,3	24	6,2
	L16L	559	393	70,3	388	151	38,9	144	37,1	15	3,9	19	4,9	36	9,3	23	5,9
	L11L	569	353	62,0	342	96	28,1	111	32,5	58	17,0	8	2,3			69	20,2
	B13Z	571	350	69,6	345	88	25,5	166	48,1	28	8,1	13	3,8	12	3,5	38	11,0
Gindorf	L16W	240	181	75,4	179	59	33,0	68	38,0	15	8,4	6	3,4	19	10,6	12	6,7
	L16L	240	181	75,4	180	57	31,7	67	37,2	10	5,6	10	5,6	23	12,8	13	7,2
	L11L	252	187	74,2	179	59	33,0	56	31,3	25	14,0	9	5,0			30	16,8
	B13Z	248	154	77,0	154	39	25,3	74	48,1	7	4,5	8	5,2	4	2,6	22	14,3

T14 Landtagswahlergebnisse - Ergebnisse der Ortsgemeinden

(Landtagswahl einschließlich Briefwahl und Bundestagswahl ohne Briefwahl)

Gemeinde	Wahl	Wahlberechtigte	Wähler	Wahlbeteiligung	Gültige Stimmen	Von den gültigen Stimmen entfielen auf											
						SPD		CDU		GRÜNE		FDP		AfD		Sonstige	
						Anzahl	%	Anzahl	%	Anz.	%	Anz.	%	Anz.	%	Anz.	%
Gondorf	L16W	215	167	77,7	162	65	40,1	55	34,0	7	4,3	2	1,2	14	8,6	19	11,7
	L16L	215	167	77,7	164	59	36,0	62	37,8	3	1,8	3	1,8	20	12,2	17	10,4
	L11L	212	158	74,5	152	49	32,2	49	32,2	17	11,2	6	3,9			31	20,4
	B13Z	223	150	78,9	146	33	22,6	71	48,6	8	5,5	7	4,8	9	6,2	18	12,3
Gransdorf	L16W	253	200	79,1	198	69	34,8	73	36,9	4	2,0	16	8,1	6	3,0	30	15,2
	L16L	253	200	79,1	198	80	40,4	67	33,8	3	1,5	20	10,1	8	4,0	20	10,1
	L11L	248	184	74,2	180	46	25,6	65	36,1	26	14,4	11	6,1			32	17,8
	B13Z	255	178	77,4	171	45	26,3	81	47,4	5	2,9	18	10,5	4	2,3	18	10,5
Halsdorf	L16W	79	61	77,2	61	24	39,3	15	24,6	9	14,8	1	1,6	5	8,2	7	11,5
	L16L	79	61	77,2	61	22	36,1	18	29,5	9	14,8	0	0,0	6	9,8	6	9,8
	L11L	81	56	69,1	54	10	18,5	19	35,2	16	29,6	0	0,0			9	16,7
	B13Z	82	53	73,6	53	17	32,1	24	45,3	5	9,4	1	1,9	2	3,8	4	7,5
Hamm	L16W	19	12	63,2	12	8	66,7	2	16,7	0	0,0	1	8,3	1	8,3	0	0,0
	L16L	19	12	63,2	12	5	41,7	3	25,0	0	0,0	1	8,3	2	16,7	1	8,3
	L11L	20	16	80,0	15	4	26,7	6	40,0	1	6,7	3	20,0			1	6,7
	B13Z	17	12	75,0	12	1	8,3	6	50,0	0	0,0	3	25,0	0	0,0	2	16,7
Heilenbach	L16W	94	63	67,0	62	34	54,8	9	14,5	6	9,7	10	16,1	1	1,6	2	3,2
	L16L	94	63	67,0	63	31	49,2	11	17,5	7	11,1	5	7,9	2	3,2	7	11,1
	L11L	87	58	66,7	58	19	32,8	19	32,8	10	17,2	2	3,4			8	13,8
	B13Z	94	65	72,2	65	17	26,2	28	43,1	2	3,1	3	4,6	5	7,7	10	15,4
Hisel																	
Zusammenlegung der Ortsgemeinden Hisel und Brimingen zu einem gemeinsamen Stimmbezirk auf Beschluss des zuständigen Kreiswahlleiters																	
Hütterscheid	L16W	139	99	71,2	99	45	45,5	33	33,3	4	4,0	4	4,0	10	10,1	3	3,0
	L16L	139	99	71,2	99	39	39,4	31	31,3	2	2,0	4	4,0	16	16,2	7	7,1
	L11L	152	92	60,5	90	37	41,1	32	35,6	11	12,2	1	1,1			9	10,0
	B13Z	149	92	73,6	92	23	25,0	44	47,8	5	5,4	5	5,4	4	4,3	11	12,0
Hüttingen an der Kyll	L16W	274	182	66,4	178	86	48,3	41	23,0	14	7,9	2	1,1	26	14,6	9	5,1
	L16L	274	182	66,4	178	88	49,4	42	23,6	8	4,5	1	0,6	26	14,6	13	7,3
	L11L	275	155	56,4	149	74	49,7	32	21,5	15	10,1	6	4,0			22	14,8
	B13Z	272	153	61,7	153	61	39,9	60	39,2	9	5,9	4	2,6	10	6,5	9	5,9
Idenheim	L16W	364	277	76,1	273	145	53,1	62	22,7	10	3,7	11	4,0	32	11,7	13	4,8
	L16L	364	277	76,1	272	144	52,9	61	22,4	7	2,6	11	4,0	35	12,9	14	5,1
	L11L	366	250	68,3	245	92	37,6	70	28,6	31	12,7	11	4,5			41	16,7
	B13Z	361	221	73,9	218	67	30,7	95	43,6	11	5,0	9	4,1	9	4,1	27	12,4
Idesheim	L16W	333	267	80,2	257	98	38,1	102	39,7	8	3,1	12	4,7	26	10,1	11	4,3
	L16L	333	267	80,2	262	107	40,8	82	31,3	8	3,1	14	5,3	32	12,2	19	7,3
	L11L	329	228	69,3	219	100	45,7	79	36,1	9	4,1	10	4,6			21	9,6
	B13Z	323	200	72,7	195	43	22,1	103	52,8	7	3,6	11	5,6	7	3,6	24	12,3
Ingendorf	L16W	170	126	74,1	126	30	23,8	36	28,6	30	23,8	11	8,7	14	11,1	5	4,0
	L16L	170	126	74,1	125	46	36,8	35	28,0	9	7,2	9	7,2	17	13,6	9	7,2
	L11L	180	118	65,6	110	29	26,4	34	30,9	29	26,4	3	2,7			15	13,6
	B13Z	178	103	71,5	102	22	21,6	46	45,1	10	9,8	3	2,9	9	8,8	12	11,8
Kyllburg, St.	L16W	680	453	66,6	442	161	36,4	157	35,5	34	7,7	22	5,0	32	7,2	36	8,1
	L16L	680	453	66,6	445	165	37,1	155	34,8	19	4,3	27	6,1	48	10,8	31	7,0
	L11L	732	434	59,3	419	149	35,6	144	34,4	46	11,0	22	5,3			58	13,8
	B13Z	718	335	62,3	322	83	25,8	127	39,4	15	4,7	21	6,5	25	7,8	51	15,8
Kyllburgweiler	L16W	69	52	75,4	51	19	37,3	19	37,3	1	2,0	2	3,9	2	3,9	8	15,7
	L16L	69	52	75,4	52	18	34,6	15	28,8	1	1,9	6	11,5	5	9,6	7	13,5
	L11L	81	58	71,6	58	18	31,0	24	41,4	3	5,2	1	1,7			12	20,7
	B13Z	83	53	72,6	53	13	24,5	30	56,6	1	1,9	4	7,5	1	1,9	4	7,5
Ließem	L16W	64	47	73,4	45	21	46,7	12	26,7	2	4,4	4	8,9	2	4,4	4	8,9
	L16L	64	47	73,4	45	22	48,9	12	26,7	2	4,4	5	11,1	1	2,2	3	6,7
	L11L	67	46	68,7	40	20	50,0	4	10,0	4	10,0	3	7,5			9	22,5
	B13Z	69	33	64,7	33	6	18,2	16	48,5	4	12,1	1	3,0	3	9,1	3	9,1
Malberg	L16W	463	300	64,8	291	107	36,8	88	30,2	22	7,6	14	4,8	42	14,4	18	6,2
	L16L	463	300	64,8	295	119	40,3	85	28,8	11	3,7	14	4,7	44	14,9	22	7,5
	L11L	534	298	55,8	284	93	32,7	101	35,6	35	12,3	9	3,2			46	16,2
	B13Z	502	267	61,5	259	72	27,8	113	43,6	15	5,8	13	5,0	12	4,6	34	13,1

T14 Landtagswahlergebnisse - Ergebnisse der Ortsgemeinden

(Landtagswahl einschließlich Briefwahl und Bundestagswahl ohne Briefwahl)

Gemeinde	Wahl	Wahlberechtigte	Wähler	Wahlbeteiligung	Gültige Stimmen	Von den gültigen Stimmen entfielen auf											
						SPD		CDU		GRÜNE		FDP		AfD		Sonstige	
						Anzahl	%	Anzahl	%	Anz.	%	Anz.	%	Anz.	%	Anz.	%
Malbergweich	L16W	276	217	78,6	208	97	46,6	55	26,4	4	1,9	14	6,7	20	9,6	18	8,7
	L16L	276	217	78,6	216	72	33,3	73	33,8	8	3,7	22	10,2	23	10,6	18	8,3
	L11L	288	191	66,3	186	50	26,9	55	29,6	19	10,2	14	7,5			48	25,8
	B13Z	290	192	73,6	189	39	20,6	89	47,1	14	7,4	12	6,3	11	5,8	24	12,7
Meckel	L16W	301	236	78,4	231	89	38,5	95	41,1	20	8,7	9	3,9	4	1,7	14	6,1
	L16L	301	236	78,4	234	89	38,0	95	40,6	11	4,7	8	3,4	9	3,8	22	9,4
	L11L	289	221	76,5	214	45	21,0	86	40,2	40	18,7	9	4,2			34	15,9
	B13Z	293	200	83,0	194	35	18,0	108	55,7	18	9,3	4	2,1	7	3,6	22	11,3
Messerich	L16W	412	335	81,3	332	157	47,3	102	30,7	25	7,5	17	5,1	14	4,2	17	5,1
	L16L	412	335	81,3	333	128	38,4	116	34,8	29	8,7	15	4,5	22	6,6	23	6,9
	L11L	400	299	74,8	295	86	29,2	97	32,9	43	14,6	5	1,7			64	21,7
	B13Z	408	251	78,2	249	64	25,7	123	49,4	16	6,4	15	6,0	4	1,6	27	10,8
Metterich	L16W	395	283	71,6	272	122	44,9	79	29,0	13	4,8	14	5,1	26	9,6	18	6,6
	L16L	395	283	71,6	276	110	39,9	94	34,1	13	4,7	14	5,1	27	9,8	18	6,5
	L11L	376	248	66,0	244	74	30,3	97	39,8	38	15,6	8	3,3			27	11,1
	B13Z	391	252	74,3	246	65	26,4	137	55,7	12	4,9	9	3,7	8	3,3	15	6,1
Mülbach	L16W	88	61	69,3	58	23	39,7	19	32,8	2	3,4	5	8,6	1	1,7	8	13,8
	L16L	88	61	69,3	57	17	29,8	21	36,8	2	3,5	4	7,0	1	1,8	12	21,1
	L11L	92	61	66,3	60	16	26,7	27	45,0	4	6,7	0	0,0			13	21,7
	B13Z	94	61	67,8	61	7	11,5	40	65,6	0	0,0	4	6,6	1	1,6	9	14,8
Nattenheim	L16W	421	290	68,9	284	125	44,0	75	26,4	33	11,6	16	5,6	23	8,1	12	4,2
	L16L	421	290	68,9	286	126	44,1	80	28,0	23	8,0	22	7,7	27	9,4	8	2,8
	L11L	410	250	61,0	246	78	31,7	70	28,5	45	18,3	8	3,3			45	18,3
	B13Z	413	238	67,0	235	47	20,0	119	50,6	21	8,9	20	8,5	8	3,4	20	8,5
Neidenbach	L16W	680	481	70,7	468	199	42,5	139	29,7	23	4,9	14	3,0	56	12,0	37	7,9
	L16L	680	481	70,7	473	179	37,8	158	33,4	16	3,4	18	3,8	68	14,4	34	7,2
	L11L	698	438	62,8	425	134	31,5	152	35,8	36	8,5	15	3,5			88	20,7
	B13Z	687	410	71,2	401	95	23,7	213	53,1	20	5,0	18	4,5	10	2,5	45	11,2
Neuheilenbach	L16W	180	112	62,2	108	30	27,8	39	36,1	11	10,2	7	6,5	9	8,3	12	11,1
	L16L	180	112	62,2	108	39	36,1	36	33,3	8	7,4	4	3,7	12	11,1	9	8,3
	L11L	191	101	52,9	96	37	38,5	37	38,5	11	11,5	3	3,1			8	8,3
	B13Z	183	110	64,7	107	29	27,1	53	49,5	10	9,3	5	4,7	2	1,9	8	7,5
Niederstedem	L16W	188	148	78,7	144	55	38,2	46	31,9	10	6,9	6	4,2	16	11,1	11	7,6
	L16L	188	148	78,7	143	41	28,7	51	35,7	13	9,1	9	6,3	15	10,5	14	9,8
	L11L	184	121	65,8	117	27	23,1	41	35,0	12	10,3	2	1,7			35	29,9
	B13Z	191	116	74,8	115	11	9,6	71	61,7	7	6,1	7	6,1	7	6,1	12	10,4
Niederweiler	L16W	70	56	80,0	54	24	44,4	18	33,3	6	11,1	0	0,0	3	5,6	3	5,6
	L16L	70	56	80,0	55	14	25,5	16	29,1	14	25,5	3	5,5	5	9,1	3	5,5
	L11L	78	61	78,2	59	13	22,0	20	33,9	14	23,7	1	1,7			11	18,6
	B13Z	73	46	70,8	45	8	17,8	19	42,2	12	26,7	1	2,2	1	2,2	4	8,9
Oberkail	L16W	475	361	76,0	353	153	43,3	96	27,2	19	5,4	14	4,0	22	6,2	49	13,9
	L16L	475	361	76,0	356	152	42,7	97	27,2	12	3,4	23	6,5	27	7,6	45	12,6
	L11L	503	360	71,6	354	127	35,9	105	29,7	30	8,5	16	4,5			76	21,5
	B13Z	498	331	78,3	322	95	29,5	143	44,4	13	4,0	25	7,8	8	2,5	38	11,8
Oberstedem	L16W	62	56	90,3	51	23	45,1	14	27,5	2	3,9	2	3,9	4	7,8	6	11,8
	L16L	62	56	90,3	54	19	35,2	22	40,7	1	1,9	2	3,7	4	7,4	6	11,1
	L11L	59	52	88,1	51	9	17,6	19	37,3	6	11,8	1	2,0			16	31,4
	B13Z	58	42	89,4	42	6	14,3	29	69,0	0	0,0	2	4,8	0	0,0	5	11,9
Oberweiler	L16W	128	110	85,9	108	79	73,1	16	14,8	1	0,9	2	1,9	7	6,5	3	2,8
	L16L	128	110	85,9	108	43	39,8	30	27,8	1	0,9	5	4,6	21	19,4	8	7,4
	L11L	122	76	62,3	74	26	35,1	24	32,4	4	5,4	3	4,1			17	23,0
	B13Z	127	88	79,3	85	28	32,9	37	43,5	2	2,4	4	4,7	5	5,9	9	10,6
Oberweis	L16W	456	318	69,7	314	165	52,5	86	27,4	13	4,1	17	5,4	26	8,3	7	2,2
	L16L	456	318	69,7	313	120	38,3	106	33,9	20	6,4	17	5,4	34	10,9	16	5,1
	L11L	430	286	66,5	280	68	24,3	90	32,1	54	19,3	19	6,8			49	17,5
	B13Z	440	254	68,6	251	57	22,7	103	41,0	24	9,6	22	8,8	12	4,8	33	13,1
Olsdorf	L16W	76	60	78,9	59	25	42,4	11	18,6	7	11,9	5	8,5	8	13,6	3	5,1
	L16L	76	60	78,9	60	25	41,7	17	28,3	4	6,7	3	5,0	11	18,3	0	0,0
	L11L	74	54	73,0	52	12	23,1	12	23,1	7	13,5	5	9,6			16	30,8
	B13Z	77	44	69,8	43	8	18,6	17	39,5	6	14,0	3	7,0	1	2,3	8	18,6

T14 Landtagswahlergebnisse - Ergebnisse der Ortsgemeinden

(Landtagswahl einschließlich Briefwahl und Bundestagswahl ohne Briefwahl)

Gemeinde	Wahl	Wahlberechtigte	Wähler	Wahlbeteiligung	Gültige Stimmen	Von den gültigen Stimmen entfielen auf											
						SPD		CDU		GRÜNE		FDP		AfD		Sonstige	
						Anzahl	%	Anzahl	%	Anz.	%	Anz.	%	Anz.	%	Anz.	%
Orsfeld	L16W	133	92	69,2	88	18	20,5	34	38,6	8	9,1	5	5,7	13	14,8	10	11,4
	L16L	133	92	69,2	90	25	27,8	32	35,6	5	5,6	5	5,6	14	15,6	9	10,0
	L11L	127	82	64,6	80	17	21,3	34	42,5	7	8,8	3	3,8			19	23,8
	B13Z	126	71	67,6	68	12	17,6	31	45,6	4	5,9	5	7,4	3	4,4	13	19,1
Pickließem	L16W	236	187	79,2	183	54	29,5	67	36,6	11	6,0	7	3,8	13	7,1	31	16,9
	L16L	236	187	79,2	184	59	32,1	71	38,6	10	5,4	12	6,5	15	8,2	17	9,2
	L11L	230	182	79,1	176	45	25,6	56	31,8	24	13,6	5	2,8			46	26,1
	B13Z	240	162	76,4	160	21	13,1	100	62,5	13	8,1	8	5,0	2	1,3	16	10,0
Rittersdorf	L16W	1 150	758	65,9	741	311	42,0	234	31,6	54	7,3	48	6,5	58	7,8	36	4,9
	L16L	1 150	758	65,9	748	265	35,4	275	36,8	48	6,4	53	7,1	67	9,0	40	5,3
	L11L	1 128	652	57,8	635	181	28,5	221	34,8	65	10,2	28	4,4			140	22,0
	B13Z	1 136	599	62,8	587	132	22,5	328	55,9	30	5,1	28	4,8	17	2,9	52	8,9
Röhl	L16W	333	266	79,9	257	108	42,0	86	33,5	18	7,0	12	4,7	12	4,7	21	8,2
	L16L	333	266	79,9	265	102	38,5	97	36,6	14	5,3	18	6,8	14	5,3	20	7,5
	L11L	374	241	64,4	234	58	24,8	96	41,0	33	14,1	2	0,9			45	19,2
	B13Z	330	218	78,1	217	47	21,7	111	51,2	9	4,1	11	5,1	8	3,7	31	14,3
Sankt Thomas	L16W	201	149	74,1	143	56	39,2	58	40,6	8	5,6	6	4,2	4	2,8	11	7,7
	L16L	201	149	74,1	146	53	36,3	68	46,6	4	2,7	6	4,1	5	3,4	10	6,8
	L11L	259	151	58,3	141	45	31,9	47	33,3	20	14,2	7	5,0			22	15,6
	B13Z	207	126	72,8	123	28	22,8	61	49,6	5	4,1	5	4,1	8	6,5	16	13,0
Scharbillig	L16W	64	51	79,7	51	18	35,3	15	29,4	3	5,9	6	11,8	7	13,7	2	3,9
	L16L	64	51	79,7	51	11	21,6	26	51,0	0	0,0	6	11,8	7	13,7	1	2,0
	L11L	60	49	81,7	47	7	14,9	16	34,0	14	29,8	1	2,1			9	19,1
	B13Z	65	41	75,9	41	7	17,1	22	53,7	2	4,9	7	17,1	3	7,3	0	0,0
Schleid	L16W	271	213	78,6	205	81	39,5	77	37,6	16	7,8	11	5,4	12	5,9	8	3,9
	L16L	271	213	78,6	210	64	30,5	94	44,8	10	4,8	16	7,6	20	9,5	6	2,9
	L11L	291	191	65,6	182	43	23,6	77	42,3	17	9,3	13	7,1			32	17,6
	B13Z	288	174	71,9	170	36	21,2	88	51,8	10	5,9	13	7,6	11	6,5	12	7,1
Seffern	L16W	256	171	66,8	169	75	44,4	43	25,4	10	5,9	9	5,3	23	13,6	9	5,3
	L16L	256	171	66,8	171	62	36,3	52	30,4	4	2,3	10	5,8	24	14,0	19	11,1
	L11L	271	157	57,9	150	48	32,0	48	32,0	12	8,0	8	5,3			34	22,7
	B13Z	272	138	62,7	137	37	27,0	57	41,6	9	6,6	3	2,2	7	5,1	24	17,5
Sefferweich	L16W	180	131	72,8	125	55	44,0	34	27,2	5	4,0	9	7,2	13	10,4	9	7,2
	L16L	180	131	72,8	129	38	29,5	48	37,2	7	5,4	10	7,8	11	8,5	15	11,6
	L11L	183	104	56,8	101	23	22,8	35	34,7	19	18,8	7	6,9			17	16,8
	B13Z	172	91	61,5	89	18	20,2	48	53,9	2	2,2	6	6,7	5	5,6	10	11,2
Seinsfeld	L16W	131	92	70,2	91	25	27,5	46	50,5	6	6,6	6	6,6	4	4,4	4	4,4
	L16L	131	92	70,2	88	27	30,7	36	40,9	0	0,0	14	15,9	9	10,2	2	2,3
	L11L	142	99	69,7	91	23	25,3	38	41,8	5	5,5	3	3,3			22	24,2
	B13Z	132	91	72,2	89	12	13,5	50	56,2	2	2,2	7	7,9	9	10,1	9	10,1
Steinborn	L16W	165	119	72,1	119	49	41,2	42	35,3	6	5,0	5	4,2	7	5,9	10	8,4
	L16L	165	119	72,1	119	49	41,2	44	37,0	4	3,4	6	5,0	9	7,6	7	5,9
	L11L	168	119	70,8	117	37	31,6	49	41,9	9	7,7	6	5,1			16	13,7
	B13Z	154	107	79,3	106	24	22,6	64	60,4	4	3,8	4	3,8	3	2,8	7	6,6
Stockem	L16W	61	49	80,3	45	27	60,0	14	31,1	1	2,2	1	2,2	1	2,2	1	2,2
	L16L	61	49	80,3	44	20	45,5	14	31,8	3	6,8	2	4,5	4	9,1	1	2,3
	L11L	69	48	69,6	46	13	28,3	17	37,0	6	13,0	0	0,0			10	21,7
	B13Z	67	38	71,7	37	8	21,6	17	45,9	3	8,1	2	5,4	1	2,7	6	16,2
Sülm	L16W	318	233	73,3	225	85	37,8	80	35,6	12	5,3	13	5,8	14	6,2	21	9,3
	L16L	318	233	73,3	228	64	28,1	98	43,0	11	4,8	15	6,6	14	6,1	26	11,4
	L11L	352	233	66,2	226	55	24,3	98	43,4	27	11,9	11	4,9			35	15,5
	B13Z	337	203	72,0	196	34	17,3	118	60,2	11	5,6	9	4,6	4	2,0	20	10,2
Trimport	L16W	223	178	79,8	173	80	46,2	40	23,1	14	8,1	6	3,5	16	9,2	17	9,8
	L16L	223	178	79,8	177	72	40,7	55	31,1	11	6,2	7	4,0	18	10,2	14	7,9
	L11L	241	145	60,2	143	44	30,8	44	30,8	28	19,6	4	2,8			23	16,1
	B13Z	230	138	69,7	137	35	25,5	74	54,0	9	6,6	7	5,1	4	2,9	8	5,8
Usch	L16W	48	35	72,9	35	10	28,6	12	34,3	6	17,1	2	5,7	2	5,7	3	8,6
	L16L	48	35	72,9	35	9	25,7	11	31,4	6	17,1	2	5,7	5	14,3	2	5,7
	L11L	55	39	70,9	37	4	10,8	7	18,9	10	27,0	0	0,0			16	43,2
	B13Z	51	35	68,6	35	9	25,7	13	37,1	1	2,9	1	2,9	2	5,7	9	25,7

T14 Landtagswahlergebnisse - Ergebnisse der Ortsgemeinden

(Landtagswahl einschließlich Briefwahl und Bundestagswahl ohne Briefwahl)

Gemeinde	Wahl	Wahlberechtigte		Wahlbeteiligung	Gültige Stimmen	Von den gültigen Stimmen entfielen auf											
		Anzahl	%			SPD		CDU		GRÜNE		FDP		AfD		Sonstige	
						Anzahl	%	Anz.	%	Anz.	%	Anz.	%	Anz.	%	Anz.	%
Wettlingen	L16W	40	38	95,0	35	14	40,0	13	37,1	2	5,7	1	2,9	3	8,6	2	5,7
	L16L	40	38	95,0	38	15	39,5	16	42,1	1	2,6	0	0,0	4	10,5	2	5,3
	L11L	45	44	97,8	42	9	21,4	20	47,6	4	9,5	1	2,4			8	19,0
	B13Z	40	35	94,6	34	9	26,5	17	50,0	4	11,8	1	2,9	0	0,0	3	8,8
Wiersdorf	L16W	206	156	75,7	154	59	38,3	48	31,2	21	13,6	9	5,8	9	5,8	8	5,2
	L16L	206	156	75,7	155	44	28,4	60	38,7	23	14,8	11	7,1	13	8,4	4	2,6
	L11L	189	131	69,3	127	21	16,5	48	37,8	27	21,3	15	11,8			16	12,6
	B13Z	198	137	77,0	135	20	14,8	76	56,3	15	11,1	13	9,6	5	3,7	6	4,4
Wilsecker	L16W	137	111	81,0	107	36	33,6	32	29,9	9	8,4	7	6,5	14	13,1	9	8,4
	L16L	137	111	81,0	108	40	37,0	32	29,6	4	3,7	5	4,6	15	13,9	12	11,1
	L11L	150	103	68,7	103	21	20,4	35	34,0	22	21,4	3	2,9			22	21,4
	B13Z	141	80	71,4	78	12	15,4	37	47,4	4	5,1	4	5,1	7	9,0	14	17,9
Wißmannsdorf	L16W	608	417	68,6	410	160	39,0	138	33,7	31	7,6	23	5,6	34	8,3	24	5,9
	L16L	608	417	68,6	414	157	37,9	145	35,0	32	7,7	18	4,3	39	9,4	23	5,6
	L11L	620	441	71,1	428	116	27,1	157	36,7	52	12,1	14	3,3			89	20,8
	B13Z	628	402	71,9	398	98	24,6	211	53,0	22	5,5	19	4,8	11	2,8	37	9,3
Wolsfeld	L16W	693	504	72,7	494	189	38,3	189	38,3	31	6,3	23	4,7	30	6,1	32	6,5
	L16L	693	504	72,7	497	199	40,0	183	36,8	18	3,6	25	5,0	39	7,8	33	6,6
	L11L	601	384	63,9	368	100	27,2	133	36,1	53	14,4	16	4,3			66	17,9
	B13Z	632	355	66,6	350	77	22,0	185	52,9	23	6,6	16	4,6	18	5,1	31	8,9
Zendscheid	L16W	104	70	67,3	67	26	38,8	24	35,8	4	6,0	4	6,0	5	7,5	4	6,0
	L16L	104	70	67,3	68	31	45,6	21	30,9	2	2,9	4	5,9	5	7,4	5	7,4
	L11L	111	66	59,5	62	18	29,0	26	41,9	8	12,9	1	1,6			9	14,5
	B13Z	104	56	63,6	56	13	23,2	37	66,1	0	0,0	3	5,4	0	0,0	3	5,4
VG Prüm																	
Auw bei Prüm	L16W	479	345	72,0	337	73	21,7	181	53,7	24	7,1	27	8,0	22	6,5	10	3,0
	L16L	479	345	72,0	343	91	26,5	182	53,1	12	3,5	17	5,0	26	7,6	15	4,4
	L11L	488	331	67,8	320	79	24,7	163	50,9	25	7,8	14	4,4			39	12,2
	B13Z	479	300	74,4	288	48	16,7	196	68,1	9	3,1	21	7,3	5	1,7	9	3,1
Bleialf	L16W	916	632	69,0	616	231	37,5	175	28,4	29	4,7	106	17,2	45	7,3	30	4,9
	L16L	916	632	69,0	622	244	39,2	212	34,1	23	3,7	52	8,4	50	8,0	41	6,6
	L11L	913	568	62,2	553	187	33,8	176	31,8	71	12,8	25	4,5			94	17,0
	B13Z	907	413	63,3	408	100	24,5	206	50,5	19	4,7	36	8,8	10	2,5	37	9,1
Brandscheid	L16W	254	211	83,1	208	23	11,1	63	30,3	5	2,4	102	49,0	8	3,8	7	3,4
	L16L	254	211	83,1	208	52	25,0	90	43,3	5	2,4	37	17,8	16	7,7	8	3,8
	L11L	260	165	63,5	155	29	18,7	74	47,7	20	12,9	10	6,5			22	14,2
	B13Z	245	156	76,8	150	20	13,3	97	64,7	4	2,7	14	9,3	9	6,0	6	4,0
Buchet	L16W	182	134	73,6	131	49	37,4	34	26,0	6	4,6	15	11,5	19	14,5	8	6,1
	L16L	182	134	73,6	131	54	41,2	38	29,0	5	3,8	10	7,6	18	13,7	6	4,6
	L11L	207	124	59,9	120	34	28,3	35	29,2	13	10,8	3	2,5			35	29,2
	B13Z	194	123	69,5	121	35	28,9	42	34,7	11	9,1	8	6,6	3	2,5	22	18,2
Büdesheim	L16W	470	358	76,2	347	153	44,1	90	25,9	20	5,8	26	7,5	31	8,9	27	7,8
	L16L	470	358	76,2	351	146	41,6	101	28,8	20	5,7	23	6,6	36	10,3	25	7,1
	L11L	479	312	65,1	304	129	42,4	76	25,0	41	13,5	7	2,3			51	16,8
	B13Z	467	293	71,5	288	78	27,1	136	47,2	20	6,9	13	4,5	10	3,5	31	10,8
Dingdorf	L16W	72	53	73,6	53	7	13,2	37	69,8	1	1,9	2	3,8	4	7,5	2	3,8
	L16L	72	53	73,6	53	9	17,0	31	58,5	2	3,8	5	9,4	4	7,5	2	3,8
	L11L	73	45	61,6	45	7	15,6	23	51,1	4	8,9	3	6,7			8	17,8
	B13Z	75	47	70,1	47	4	8,5	31	66,0	2	4,3	5	10,6	0	0,0	5	10,6
Feuerscheid	L16W	257	209	81,3	206	73	35,4	83	40,3	7	3,4	13	6,3	16	7,8	14	6,8
	L16L	257	209	81,3	208	77	37,0	84	40,4	4	1,9	14	6,7	18	8,7	11	5,3
	L11L	259	189	73,0	186	51	27,4	68	36,6	13	7,0	9	4,8			45	24,2
	B13Z	265	179	75,5	174	32	18,4	105	60,3	6	3,4	11	6,3	7	4,0	13	7,5
Fleringen	L16W	283	196	69,3	188	45	23,9	104	55,3	13	6,9	8	4,3	11	5,9	7	3,7
	L16L	283	196	69,3	191	59	30,9	94	49,2	7	3,7	12	6,3	11	5,8	8	4,2
	L11L	282	178	63,1	173	34	19,7	94	54,3	22	12,7	5	2,9			18	10,4
	B13Z	280	171	69,5	169	18	10,7	119	70,4	13	7,7	3	1,8	1	0,6	15	8,9
Giesdorf	L16W	85	67	78,8	65	11	16,9	33	50,8	7	10,8	12	18,5	1	1,5	1	1,5
	L16L	85	67	78,8	64	11	17,2	33	51,6	7	10,9	9	14,1	3	4,7	1	1,6
	L11L	96	57	59,4	57	9	15,8	23	40,4	7	12,3	7	12,3			11	19,3
	B13Z	90	51	73,9	49	3	6,1	31	63,3	2	4,1	6	12,2	0	0,0	7	14,3

T14 Landtagswahlergebnisse - Ergebnisse der Ortsgemeinden

(Landtagswahl einschließlich Briefwahl und Bundestagswahl ohne Briefwahl)

Gemeinde	Wahl	Wahlberechtigte	Wähler	Wahlbeteiligung	Gültige Stimmen	Von den gültigen Stimmen entfielen auf											
						SPD		CDU		GRÜNE		FDP		AfD		Sonstige	
						Anzahl	%	Anzahl	%	Anz.	%	Anz.	%	Anz.	%	Anz.	%
Gondensbrett	L16W	355	231	65,1	224	72	32,1	90	40,2	9	4,0	22	9,8	17	7,6	14	6,3
	L16L	355	231	65,1	225	74	32,9	92	40,9	11	4,9	12	5,3	27	12,0	9	4,0
	L11L	383	225	58,7	207	43	20,8	91	44,0	28	13,5	5	2,4			40	19,3
	B13Z	364	169	59,9	166	31	18,7	94	56,6	13	7,8	7	4,2	6	3,6	15	9,0
Großlangenfeld	L16W	94	59	62,8	59	21	35,6	24	40,7	2	3,4	6	10,2	3	5,1	3	5,1
	L16L	94	59	62,8	57	25	43,9	21	36,8	2	3,5	3	5,3	3	5,3	3	5,3
	L11L	100	58	58,0	55	24	43,6	24	43,6	4	7,3	1	1,8			2	3,6
	B13Z	90	53	60,9	49	8	16,3	31	63,3	1	2,0	5	10,2	1	2,0	3	6,1
Habscheid	L16W	440	305	69,3	297	70	23,6	139	46,8	29	9,8	32	10,8	16	5,4	11	3,7
	L16L	440	305	69,3	300	73	24,3	145	48,3	20	6,7	32	10,7	18	6,0	12	4,0
	L11L	459	289	63,0	281	66	23,5	123	43,8	42	14,9	22	7,8			28	10,0
	B13Z	455	287	71,6	285	30	10,5	198	69,5	7	2,5	30	10,5	6	2,1	14	4,9
Heckhuscheid	L16W	120	96	80,0	96	23	24,0	50	52,1	4	4,2	13	13,5	3	3,1	3	3,1
	L16L	120	96	80,0	96	18	18,8	59	61,5	4	4,2	8	8,3	3	3,1	4	4,2
	L11L	120	83	69,2	82	14	17,1	44	53,7	7	8,5	5	6,1			12	14,6
	B13Z	115	72	72,0	72	4	5,6	59	81,9	2	2,8	7	9,7	0	0,0	0	0,0
Heisdorf	L16W	75	51	68,0	50	14	28,0	23	46,0	6	12,0	4	8,0	3	6,0	0	0,0
	L16L	75	51	68,0	49	16	32,7	22	44,9	0	0,0	6	12,2	4	8,2	1	2,0
	L11L	78	52	66,7	49	11	22,4	21	42,9	5	10,2	0	0,0			12	24,5
	B13Z	78	37	68,5	33	6	18,2	21	63,6	2	6,1	2	6,1	0	0,0	2	6,1
Hersdorf	L16W	306	228	74,5	222	63	28,4	91	41,0	19	8,6	16	7,2	13	5,9	20	9,0
	L16L	306	228	74,5	224	71	31,7	91	40,6	12	5,4	14	6,3	18	8,0	18	8,0
	L11L	323	227	70,3	223	55	24,7	97	43,5	46	20,6	3	1,3			22	9,9
	B13Z	313	211	75,9	208	42	20,2	112	53,8	15	7,2	13	6,3	9	4,3	17	8,2
Kleinlangenfeld	L16W	120	96	80,0	93	16	17,2	40	43,0	10	10,8	4	4,3	18	19,4	5	5,4
	L16L	120	96	80,0	94	23	24,5	41	43,6	7	7,4	2	2,1	15	16,0	6	6,4
	L11L	119	73	61,3	66	15	22,7	30	45,5	10	15,2	1	1,5			10	15,2
	B13Z	119	79	69,9	76	11	14,5	50	65,8	6	7,9	0	0,0	1	1,3	8	10,5
Lasel	L16W	245	198	80,8	195	69	35,4	87	44,6	14	7,2	5	2,6	10	5,1	10	5,1
	L16L	245	198	80,8	197	74	37,6	89	45,2	10	5,1	6	3,0	8	4,1	10	5,1
	L11L	256	180	70,3	169	52	30,8	69	40,8	20	11,8	5	3,0			23	13,6
	B13Z	244	168	83,2	166	31	18,7	103	62,0	6	3,6	10	6,0	3	1,8	13	7,8
Masthorn	L16W	47	35	74,5	34	6	17,6	15	44,1	3	8,8	7	20,6	2	5,9	1	2,9
	L16L	47	35	74,5	34	5	14,7	16	47,1	2	5,9	5	14,7	4	11,8	2	5,9
	L11L	45	33	73,3	33	4	12,1	18	54,5	7	21,2	1	3,0			3	9,1
	B13Z	47	33	75,0	33	2	6,1	23	69,7	2	6,1	4	12,1	0	0,0	2	6,1
Matzerath	L16W	45	41	91,1	39	6	15,4	19	48,7	5	12,8	2	5,1	4	10,3	3	7,7
	L16L	45	41	91,1	41	10	24,4	21	51,2	2	4,9	2	4,9	4	9,8	2	4,9
	L11L	48	36	75,0	35	6	17,1	19	54,3	5	14,3	0	0,0			5	14,3
	B13Z	47	35	81,4	34	5	14,7	21	61,8	1	2,9	1	2,9	4	11,8	2	5,9
Mützenich	L16W	87	65	74,7	61	18	29,5	18	29,5	5	8,2	10	16,4	7	11,5	3	4,9
	L16L	87	65	74,7	62	25	40,3	19	30,6	0	0,0	7	11,3	7	11,3	4	6,5
	L11L	92	68	73,9	65	17	26,2	21	32,3	10	15,4	1	1,5			16	24,6
	B13Z	88	58	76,3	56	12	21,4	24	42,9	4	7,1	5	8,9	1	1,8	10	17,9
Neuendorf	L16W	77	53	68,8	50	16	32,0	19	38,0	0	0,0	8	16,0	6	12,0	1	2,0
	L16L	77	53	68,8	52	19	36,5	19	36,5	1	1,9	5	9,6	6	11,5	2	3,8
	L11L	79	49	62,0	46	15	32,6	18	39,1	1	2,2	3	6,5			9	19,6
	B13Z	83	48	66,7	47	6	12,8	27	57,4	0	0,0	3	6,4	5	10,6	6	12,8
Niederlauch	L16W	31	23	74,2	22	3	13,6	11	50,0	5	22,7	0	0,0	2	9,1	1	4,5
	L16L	31	23	74,2	22	7	31,8	11	50,0	2	9,1	0	0,0	2	9,1	0	0,0
	L11L	40	23	57,5	23	10	43,5	11	47,8	0	0,0	0	0,0			2	8,7
	B13Z	34	30	88,2	28	12	42,9	11	39,3	0	0,0	1	3,6	0	0,0	4	14,3
Nimshuscheid	L16W	206	142	68,9	133	56	42,1	40	30,1	18	13,5	6	4,5	4	3,0	9	6,8
	L16L	206	142	68,9	138	59	42,8	49	35,5	11	8,0	6	4,3	5	3,6	8	5,8
	L11L	217	131	60,4	127	47	37,0	35	27,6	21	16,5	5	3,9			19	15,0
	B13Z	211	124	66,7	120	44	36,7	48	40,0	9	7,5	7	5,8	3	2,5	9	7,5
Nimsreuland	L16W	73	59	80,8	57	18	31,6	12	21,1	6	10,5	7	12,3	4	7,0	10	17,5
	L16L	73	59	80,8	59	28	47,5	12	20,3	2	3,4	6	10,2	4	6,8	7	11,9
	L11L	79	58	73,4	55	15	27,3	12	21,8	9	16,4	7	12,7			12	21,8
	B13Z	78	59	78,7	59	5	8,5	31	52,5	5	8,5	13	22,0	0	0,0	5	8,5

T14 Landtagswahlergebnisse - Ergebnisse der Ortsgemeinden

(Landtagswahl einschließlich Briefwahl und Bundestagswahl ohne Briefwahl)

Gemeinde	Wahl	Wahl- berech- tigte	Wähler	Wahl- beteili- gung	Gültige Stim- men	Von den gültigen Stimmen entfielen auf											
						SPD		CDU		GRÜNE		FDP		AfD		Sonstige	
						Anzahl	%	Anz.	%	Anz.	%	Anz.	%	Anz.	%	Anz.	%
Oberlascheid	L16W	95	68	71,6	62	17	27,4	17	27,4	5	8,1	13	21,0	5	8,1	5	8,1
	L16L	95	68	71,6	66	17	25,8	22	33,3	4	6,1	6	9,1	13	19,7	4	6,1
	L11L	101	75	74,3	72	17	23,6	22	30,6	10	13,9	7	9,7			16	22,2
	B13Z	98	62	69,7	58	5	8,6	35	60,3	4	6,9	5	8,6	0	0,0	9	15,5
Oberlauch	L16W	51	43	84,3	41	3	7,3	31	75,6	4	9,8	1	2,4	2	4,9	0	0,0
	L16L	51	43	84,3	43	3	7,0	29	67,4	3	7,0	3	7,0	5	11,6	0	0,0
	L11L	51	41	80,4	40	0	0,0	28	70,0	7	17,5	5	12,5			0	0,0
	B13Z	51	34	81,0	34	2	5,9	25	73,5	2	5,9	4	11,8	0	0,0	1	2,9
Olzheim	L16W	417	309	74,1	299	89	29,8	129	43,1	15	5,0	25	8,4	26	8,7	15	5,0
	L16L	417	309	74,1	304	92	30,3	133	43,8	13	4,3	17	5,6	30	9,9	19	6,3
	L11L	409	251	61,4	244	84	34,4	92	37,7	26	10,7	9	3,7			33	13,5
	B13Z	418	216	64,7	215	51	23,7	134	62,3	8	3,7	8	3,7	4	1,9	10	4,7
Orlenbach	L16W	169	116	68,6	111	38	34,2	27	24,3	1	0,9	19	17,1	11	9,9	15	13,5
	L16L	169	116	68,6	113	34	30,1	42	37,2	1	0,9	12	10,6	11	9,7	13	11,5
	L11L	159	87	54,7	83	33	39,8	24	28,9	8	9,6	7	8,4			11	13,3
	B13Z	160	86	66,2	82	17	20,7	40	48,8	2	2,4	7	8,5	4	4,9	12	14,6
Pittenbach	L16W	84	68	81,0	63	23	36,5	23	36,5	5	7,9	5	7,9	5	7,9	2	3,2
	L16L	84	68	81,0	65	23	35,4	23	35,4	7	10,8	3	4,6	8	12,3	1	1,5
	L11L	80	57	71,3	55	19	34,5	21	38,2	4	7,3	3	5,5			8	14,5
	B13Z	81	53	75,7	52	11	21,2	30	57,7	3	5,8	1	1,9	4	7,7	3	5,8
Pronsfeld	L16W	712	522	73,3	502	192	38,2	186	37,1	28	5,6	37	7,4	36	7,2	23	4,6
	L16L	712	522	73,3	512	196	38,3	201	39,3	17	3,3	34	6,6	38	7,4	26	5,1
	L11L	762	465	61,0	454	150	33,0	164	36,1	54	11,9	21	4,6			65	14,3
	B13Z	748	400	68,3	394	105	26,6	214	54,3	21	5,3	19	4,8	8	2,0	27	6,9
Prüm, St.	L16W	4 105	2 667	65,0	2 591	901	34,8	931	35,9	185	7,1	193	7,4	189	7,3	192	7,4
	L16L	4 105	2 667	65,0	2 627	872	33,2	1 048	39,9	119	4,5	182	6,9	220	8,4	186	7,1
	L11L	4 178	2 383	57,0	2 311	673	29,1	912	39,5	282	12,2	99	4,3			345	14,9
	B13Z	4 140	1 719	56,6	1 696	443	26,1	844	49,8	103	6,1	74	4,4	74	4,4	158	9,3
Rommersheim	L16W	507	387	76,3	382	132	34,6	149	39,0	33	8,6	27	7,1	21	5,5	20	5,2
	L16L	507	387	76,3	384	121	31,5	177	46,1	22	5,7	20	5,2	27	7,0	17	4,4
	L11L	520	373	71,7	360	73	20,3	147	40,8	60	16,7	10	2,8			70	19,4
	B13Z	515	298	71,6	291	35	12,0	180	61,9	27	9,3	15	5,2	9	3,1	25	8,6
Roth bei Prüm	L16W	328	205	62,5	202	37	18,3	112	55,4	3	1,5	11	5,4	18	8,9	21	10,4
	L16L	328	205	62,5	203	31	15,3	121	59,6	3	1,5	11	5,4	21	10,3	16	7,9
	L11L	322	183	56,8	178	33	18,5	98	55,1	11	6,2	10	5,6			26	14,6
	B13Z	325	193	66,3	192	30	15,6	129	67,2	1	0,5	7	3,6	8	4,2	17	8,9
Schönecken	L16W	1 180	784	66,4	767	290	37,8	249	32,5	59	7,7	60	7,8	42	5,5	67	8,7
	L16L	1 180	784	66,4	769	260	33,8	290	37,7	45	5,9	48	6,2	60	7,8	66	8,6
	L11L	1 217	685	56,3	675	195	28,9	246	36,4	87	12,9	25	3,7			122	18,1
	B13Z	1 236	566	59,7	557	139	25,0	267	47,9	38	6,8	31	5,6	16	2,9	66	11,8
Schwirzheim	L16W	341	262	76,8	254	91	35,8	112	44,1	20	7,9	15	5,9	5	2,0	11	4,3
	L16L	341	262	76,8	260	99	38,1	121	46,5	10	3,8	12	4,6	6	2,3	12	4,6
	L11L	347	247	71,2	242	64	26,4	108	44,6	45	18,6	5	2,1			20	8,3
	B13Z	345	211	74,3	209	45	21,5	123	58,9	13	6,2	6	2,9	6	2,9	16	7,7
Seiwerath	L16W	105	82	78,1	78	22	28,2	26	33,3	5	6,4	10	12,8	8	10,3	7	9,0
	L16L	105	82	78,1	82	20	24,4	36	43,9	6	7,3	4	4,9	11	13,4	5	6,1
	L11L	109	77	70,6	77	17	22,1	23	29,9	8	10,4	5	6,5			24	31,2
	B13Z	106	60	68,2	60	13	21,7	25	41,7	4	6,7	5	8,3	1	1,7	12	20,0
Sellerich	L16W	243	191	78,6	185	49	26,5	70	37,8	8	4,3	18	9,7	13	7,0	27	14,6
	L16L	243	191	78,6	190	46	24,2	83	43,7	13	6,8	4	2,1	21	11,1	23	12,1
	L11L	245	163	66,5	155	42	27,1	67	43,2	18	11,6	2	1,3			26	16,8
	B13Z	243	109	63,4	109	12	11,0	69	63,3	9	8,3	9	8,3	0	0,0	10	9,2
Wallersheim	L16W	585	420	71,8	407	126	31,0	148	36,4	22	5,4	35	8,6	32	7,9	44	10,8
	L16L	585	420	71,8	410	113	27,6	174	42,4	19	4,6	30	7,3	43	10,5	31	7,6
	L11L	560	334	59,6	322	79	24,5	148	46,0	37	11,5	17	5,3			41	12,7
	B13Z	568	351	70,6	343	70	20,4	191	55,7	22	6,4	23	6,7	11	3,2	26	7,6
Wutzerath	L16W	344	225	65,4	217	78	35,9	72	33,2	15	6,9	11	5,1	25	11,5	16	7,4
	L16L	344	225	65,4	223	80	35,9	85	38,1	9	4,0	3	1,3	29	13,0	17	7,6
	L11L	325	172	52,9	168	71	42,3	67	39,9	16	9,5	1	0,6			13	7,7
	B13Z	324	187	66,3	186	44	23,7	109	58,6	7	3,8	9	4,8	4	2,2	13	7,0

T14 Landtagswahlergebnisse - Ergebnisse der Ortsgemeinden

(Landtagswahl einschließlich Briefwahl und Bundestagswahl ohne Briefwahl)

Gemeinde	Wahl	Wahlberechtigte	Wähler	Wahlbeteiligung	Gültige Stimmen	Von den gültigen Stimmen entfielen auf											
						SPD		CDU		GRÜNE		FDP		AfD		Sonstige	
						Anzahl	%	Anzahl	%	Anz.	%	Anz.	%	Anz.	%	Anz.	%
Wawern	L16W	235	171	72,8	168	54	32,1	72	42,9	14	8,3	8	4,8	10	6,0	10	6,0
	L16L	235	171	72,8	168	60	35,7	70	41,7	5	3,0	9	5,4	18	10,7	6	3,6
	L11L	242	157	64,9	153	51	33,3	63	41,2	13	8,5	3	2,0			23	15,0
	B13Z	245	131	60,6	130	32	24,6	69	53,1	6	4,6	11	8,5	3	2,3	9	6,9
Weinsheim	L16W	773	572	74,0	554	193	34,8	222	40,1	34	6,1	33	6,0	31	5,6	41	7,4
	L16L	773	572	74,0	563	202	35,9	222	39,4	31	5,5	34	6,0	37	6,6	37	6,6
	L11L	803	519	64,6	500	136	27,2	201	40,2	73	14,6	17	3,4			73	14,6
	B13Z	793	488	72,7	478	113	23,6	265	55,4	27	5,6	25	5,2	11	2,3	37	7,7
Winringen	L16W	55	48	87,3	48	5	10,4	26	54,2	1	2,1	12	25,0	2	4,2	2	4,2
	L16L	55	48	87,3	46	4	8,7	32	69,6	2	4,3	3	6,5	2	4,3	3	6,5
	L11L	48	42	87,5	40	6	15,0	22	55,0	1	2,5	3	7,5			8	20,0
	B13Z	51	36	81,8	34	4	11,8	20	58,8	1	2,9	6	17,6	0	0,0	3	8,8
Winterscheid	L16W	121	85	70,2	83	23	27,7	30	36,1	9	10,8	12	14,5	6	7,2	3	3,6
	L16L	121	85	70,2	85	28	32,9	35	41,2	8	9,4	4	4,7	6	7,1	4	4,7
	L11L	120	91	75,8	87	22	25,3	43	49,4	12	13,8	1	1,1			9	10,3
	B13Z	126	95	81,2	93	15	16,1	61	65,6	6	6,5	6	6,5	2	2,2	3	3,2
Winterspelt	L16W	624	433	69,4	421	113	26,8	167	39,7	32	7,6	40	9,5	49	11,6	20	4,8
	L16L	624	433	69,4	425	134	31,5	169	39,8	16	3,8	31	7,3	54	12,7	21	4,9
	L11L	635	365	57,5	354	104	29,4	129	36,4	55	15,5	18	5,1			48	13,6
	B13Z	645	365	66,4	361	66	18,3	228	63,2	13	3,6	23	6,4	9	2,5	22	6,1
VG Speicher																	
Auw an der Kyll	L16W	108	85	78,7	80	32	40,0	30	37,5	3	3,8	5	6,3	10	12,5	0	0,0
	L16L	108	85	78,7	85	31	36,5	30	35,3	6	7,1	6	7,1	12	14,1	0	0,0
	L11L	115	86	74,8	83	27	32,5	29	34,9	14	16,9	5	6,0			8	9,6
	B13Z	109	77	76,2	77	18	23,4	37	48,1	8	10,4	3	3,9	6	7,8	5	6,5
Beilingen	L16W	304	229	75,3	223	82	36,8	93	41,7	6	2,7	11	4,9	18	8,1	13	5,8
	L16L	304	229	75,3	225	67	29,8	104	46,2	8	3,6	6	2,7	22	9,8	18	8,0
	L11L	298	193	64,8	187	53	28,3	82	43,9	4	2,1	3	1,6			45	24,1
	B13Z	296	186	73,2	180	32	17,8	109	60,6	11	6,1	9	5,0	8	4,4	11	6,1
Herforst	L16W	913	595	65,2	577	248	43,0	191	33,1	21	3,6	20	3,5	64	11,1	33	5,7
	L16L	913	595	65,2	592	226	38,2	216	36,5	23	3,9	21	3,5	66	11,1	40	6,8
	L11L	903	492	54,5	471	141	29,9	176	37,4	69	14,6	14	3,0			71	15,1
	B13Z	890	469	64,6	465	123	26,5	211	45,4	35	7,5	14	3,0	18	3,9	64	13,8
Hosten	L16W	153	112	73,2	108	44	40,7	39	36,1	6	5,6	2	1,9	9	8,3	8	7,4
	L16L	153	112	73,2	111	54	48,6	39	35,1	2	1,8	3	2,7	8	7,2	5	4,5
	L11L	151	110	72,8	109	34	31,2	39	35,8	13	11,9	1	0,9			22	20,2
	B13Z	152	97	72,9	97	24	24,7	53	54,6	6	6,2	1	1,0	2	2,1	11	11,3
Orenhofen	L16W	1 034	774	74,9	754	298	39,5	240	31,8	40	5,3	36	4,8	82	10,9	58	7,7
	L16L	1 034	774	74,9	763	298	39,1	250	32,8	30	3,9	30	3,9	100	13,1	55	7,2
	L11L	1 049	667	63,6	659	245	37,2	251	38,1	76	11,5	23	3,5			64	9,7
	B13Z	1 205	476	53,7	463	151	32,6	218	47,1	21	4,5	12	2,6	29	6,3	32	6,9
Philippsheim	L16W	84	70	83,3	70	37	52,9	17	24,3	3	4,3	5	7,1	6	8,6	2	2,9
	L16L	84	70	83,3	68	32	47,1	18	26,5	4	5,9	2	2,9	11	16,2	1	1,5
	L11L	90	66	73,3	64	30	46,9	9	14,1	11	17,2	0	0,0			14	21,9
	B13Z	86	63	80,8	61	24	39,3	22	36,1	3	4,9	3	4,9	5	8,2	4	6,6
Preist	L16W	591	464	78,5	453	204	45,0	155	34,2	24	5,3	14	3,1	31	6,8	25	5,5
	L16L	591	464	78,5	457	183	40,0	183	40,0	12	2,6	15	3,3	43	9,4	21	4,6
	L11L	563	411	73,0	398	126	31,7	160	40,2	43	10,8	11	2,8			58	14,6
	B13Z	572	341	74,1	337	73	21,7	176	52,2	23	6,8	8	2,4	20	5,9	37	11,0
Spangdahlem	L16W	627	447	71,3	431	133	30,9	197	45,7	15	3,5	15	3,5	33	7,7	38	8,8
	L16L	627	447	71,3	438	135	30,8	208	47,5	7	1,6	9	2,1	42	9,6	37	8,4
	L11L	625	372	59,5	364	105	28,8	176	48,4	24	6,6	7	1,9			52	14,3
	B13Z	625	377	67,9	367	51	13,9	222	60,5	15	4,1	10	2,7	34	9,3	35	9,5
Speicher, St.	L16W	2 455	1 605	65,4	1 576	598	37,9	475	30,1	88	5,6	113	7,2	175	11,1	127	8,1
	L16L	2 455	1 605	65,4	1 584	556	35,1	525	33,1	59	3,7	118	7,4	212	13,4	114	7,2
	L11L	2 464	1 422	57,7	1 391	404	29,0	466	33,5	178	12,8	81	5,8			262	18,8
	B13Z	2 472	1 082	58,6	1 063	302	28,4	450	42,3	57	5,4	87	8,2	62	5,8	105	9,9

T14 Landtagswahlergebnisse - Ergebnisse der Ortsgemeinden

(Landtagswahl einschließlich Briefwahl und Bundestagswahl ohne Briefwahl)

Gemeinde	Wahl	Wahlberechtigte	Wähler	Wahlbeteiligung	Gültige Stimmen	Von den gültigen Stimmen entfielen auf											
						SPD		CDU		GRÜNE		FDP		AfD		Sonstige	
						Anzahl	%	Anzahl	%	Anz.	%	Anz.	%	Anz.	%	Anz.	%
VG Südeifel																	
Affler	L16W	26	21	80,8	20	9	45,0	11	55,0	0	0,0	0	0,0	0	0,0	0	0,0
	L16L	26	21	80,8	21	8	38,1	12	57,1	0	0,0	1	4,8	0	0,0	0	0,0
	L11L	32	23	71,9	23	5	21,7	11	47,8	0	0,0	2	8,7			5	21,7
	B13Z	28	22	78,6	21	4	19,0	14	66,7	0	0,0	2	9,5	0	0,0	1	4,8
Alsdorf	L16W	337	258	76,6	255	88	34,5	111	43,5	18	7,1	6	2,4	16	6,3	16	6,3
	L16L	337	258	76,6	257	102	39,7	91	35,4	14	5,4	15	5,8	15	5,8	20	7,8
	L11L	329	237	72,0	234	86	36,8	70	29,9	18	7,7	10	4,3			50	21,4
	B13Z	341	238	78,0	234	64	27,4	109	46,6	16	6,8	10	4,3	10	4,3	25	10,7
Altscheid	L16W	59	46	78,0	46	27	58,7	15	32,6	2	4,3	0	0,0	0	0,0	2	4,3
	L16L	59	46	78,0	44	19	43,2	20	45,5	1	2,3	0	0,0	2	4,5	2	4,5
	L11L	64	44	68,8	44	17	38,6	20	45,5	1	2,3	1	2,3			5	11,4
	B13Z	64	43	69,4	43	10	23,3	28	65,1	2	4,7	1	2,3	0	0,0	2	4,7
Ammeldingen an der Our	L16W	18	15	83,3	12	0	0,0	10	83,3	0	0,0	2	16,7	0	0,0	0	0,0
	L16L	18	15	83,3	14	2	14,3	10	71,4	0	0,0	2	14,3	0	0,0	0	0,0
	L11L	18	15	83,3	15	1	6,7	10	66,7	0	0,0	1	6,7			3	20,0
	B13Z	17	15	88,2	15	0	0,0	12	80,0	0	0,0	1	6,7	0	0,0	2	13,3
Ammeldingen bei Neuerburg	L16W	207	129	62,3	126	44	34,9	50	39,7	15	11,9	3	2,4	8	6,3	6	4,8
	L16L	207	129	62,3	128	52	40,6	51	39,8	8	6,3	2	1,6	10	7,8	5	3,9
	L11L	207	133	64,3	129	49	38,0	42	32,6	22	17,1	5	3,9			11	8,5
	B13Z	210	113	60,8	113	30	26,5	55	48,7	6	5,3	5	4,4	3	2,7	14	12,4
Bauler	L16W	52	34	65,4	33	15	45,5	14	42,4	0	0,0	3	9,1	0	0,0	1	3,0
	L16L	52	34	65,4	34	15	44,1	11	32,4	1	2,9	5	14,7	0	0,0	2	5,9
	L11L	47	28	59,6	26	11	42,3	8	30,8	1	3,8	4	15,4			2	7,7
	B13Z	50	32	69,6	32	7	21,9	16	50,0	1	3,1	3	9,4	0	0,0	5	15,6
Berkoth	L16W	70	53	75,7	50	13	26,0	22	44,0	5	10,0	7	14,0	1	2,0	2	4,0
	L16L	70	53	75,7	50	17	34,0	21	42,0	5	10,0	3	6,0	0	0,0	4	8,0
	L11L	75	53	70,7	48	20	41,7	19	39,6	6	12,5	2	4,2			1	2,1
	B13Z	70	53	79,1	52	19	36,5	24	46,2	4	7,7	3	5,8	1	1,9	1	1,9
Berscheid	L16W	46	41	89,1	40	5	12,5	24	60,0	3	7,5	3	7,5	1	2,5	4	10,0
	L16L	46	41	89,1	40	6	15,0	25	62,5	3	7,5	1	2,5	2	5,0	3	7,5
	L11L	48	42	87,5	41	3	7,3	19	46,3	8	19,5	3	7,3			8	19,5
	B13Z	50	45	90,0	45	9	20,0	25	55,6	3	6,7	5	11,1	0	0,0	3	6,7
Biesdorf	L16W	157	122	77,7	120	46	38,3	47	39,2	11	9,2	6	5,0	3	2,5	7	5,8
	L16L	157	122	77,7	121	45	37,2	49	40,5	9	7,4	6	5,0	3	2,5	9	7,4
	L11L	161	113	70,2	109	33	30,3	45	41,3	18	16,5	2	1,8			11	10,1
	B13Z	158	96	69,1	94	20	21,3	51	54,3	14	14,9	3	3,2	2	2,1	4	4,3
Bollendorf	L16W	1 008	734	72,8	718	248	34,5	288	40,1	52	7,2	42	5,8	59	8,2	29	4,0
	L16L	1 008	734	72,8	722	271	37,5	291	40,3	38	5,3	40	5,5	59	8,2	23	3,2
	L11L	1 083	719	66,4	692	226	32,7	290	41,9	72	10,4	19	2,7			85	12,3
	B13Z	1 057	595	70,2	591	145	24,5	302	51,1	42	7,1	30	5,1	23	3,9	49	8,3
Burg	L16W	14	14	100,0	14	2	14,3	8	57,1	1	7,1	1	7,1	0	0,0	2	14,3
	L16L	14	14	100,0	14	2	14,3	11	78,6	0	0,0	0	0,0	1	7,1	0	0,0
	L11L	16	16	100,0	16	2	12,5	9	56,3	1	6,3	2	12,5			2	12,5
	B13Z	14	10	100,0	9	0	0,0	9	100,0	0	0,0	0	0,0	0	0,0	0	0,0
Dauwelshausen	L16W	57	41	71,9	36	13	36,1	11	30,6	9	25,0	3	8,3	0	0,0	0	0,0
	L16L	57	41	71,9	39	15	38,5	12	30,8	8	20,5	3	7,7	1	2,6	0	0,0
	L11L	61	43	70,5	43	15	34,9	11	25,6	9	20,9	1	2,3			7	16,3
	B13Z	57	38	71,7	37	8	21,6	16	43,2	6	16,2	2	5,4	0	0,0	5	13,5
Echternacherbrück	L16W	348	236	67,8	230	62	27,0	101	43,9	25	10,9	18	7,8	7	3,0	17	7,4
	L16L	348	236	67,8	226	77	34,1	96	42,5	15	6,6	13	5,8	9	4,0	16	7,1
	L11L	366	236	64,5	231	74	32,0	76	32,9	43	18,6	9	3,9			29	12,6
	B13Z	354	197	67,5	191	44	23,0	93	48,7	19	9,9	11	5,8	6	3,1	18	9,4
Eisenach	L16W	265	201	75,8	193	69	35,8	65	33,7	11	5,7	11	5,7	22	11,4	15	7,8
	L16L	265	201	75,8	198	64	32,3	60	30,3	17	8,6	14	7,1	27	13,6	16	8,1
	L11L	285	185	64,9	179	40	22,3	62	34,6	34	19,0	9	5,0			34	19,0
	B13Z	278	193	77,5	189	34	18,0	93	49,2	21	11,1	8	4,2	8	4,2	25	13,2
Emmelbaum	L16W	58	47	81,0	47	22	46,8	16	34,0	5	10,6	0	0,0	3	6,4	1	2,1
	L16L	58	47	81,0	47	28	59,6	11	23,4	3	6,4	2	4,3	2	4,3	1	2,1
	L11L	56	44	78,6	42	21	50,0	13	31,0	5	11,9	1	2,4			2	4,8
	B13Z	56	50	90,9	50	20	40,0	21	42,0	3	6,0	2	4,0	0	0,0	4	8,0

T14 Landtagswahlergebnisse - Ergebnisse der Ortsgemeinden

(Landtagswahl einschließlich Briefwahl und Bundestagswahl ohne Briefwahl)

Gemeinde	Wahl	Wahl-berechtig-te	Wähler	Wahl-beteili-gung	Gültige Stim-men	Von den gültigen Stimmen entfielen auf											
						SPD		CDU		GRÜNE		FDP		AfD		Sonstige	
						Anzahl	%	Anzahl	%	Anz.	%	Anz.	%	Anz.	%	Anz.	%
Erzen	L16W	278	218	78,4	209	91	43,5	76	36,4	9	4,3	18	8,6	9	4,3	6	2,9
	L16L	278	218	78,4	211	89	42,2	77	36,5	6	2,8	19	9,0	11	5,2	9	4,3
	L11L	294	218	74,1	211	76	36,0	74	35,1	25	11,8	8	3,8			28	13,3
	B13Z	289	193	78,8	186	47	25,3	92	49,5	12	6,5	15	8,1	7	3,8	13	7,0
Ferschweiler	L16W	670	469	70,0	463	232	50,1	129	27,9	35	7,6	19	4,1	34	7,3	14	3,0
	L16L	670	469	70,0	465	226	48,6	129	27,7	25	5,4	20	4,3	43	9,2	22	4,7
	L11L	636	406	63,8	393	163	41,5	97	24,7	57	14,5	15	3,8			61	15,5
	B13Z	658	375	67,4	373	130	34,9	149	39,9	35	9,4	9	2,4	26	7,0	24	6,4
Fischbach-Oberraden	L16W	46	34	73,9	33	17	51,5	10	30,3	0	0,0	1	3,0	1	3,0	4	12,1
	L16L	46	34	73,9	34	12	35,3	13	38,2	2	5,9	0	0,0	5	14,7	2	5,9
	L11L	45	33	73,3	32	12	37,5	12	37,5	3	9,4	0	0,0			5	15,6
	B13Z	43	30	73,2	30	5	16,7	14	46,7	4	13,3	0	0,0	3	10,0	4	13,3
Geichlingen	L16W	294	217	73,8	214	90	42,1	91	42,5	10	4,7	6	2,8	10	4,7	7	3,3
	L16L	294	217	73,8	215	85	39,5	90	41,9	11	5,1	7	3,3	12	5,6	10	4,7
	L11L	300	211	70,3	209	70	33,5	85	40,7	21	10,0	1	0,5			32	15,3
	B13Z	304	205	80,4	199	41	20,6	119	59,8	8	4,0	14	7,0	2	1,0	15	7,5
Gemünd	L16W	23	17	73,9	16	0	0,0	11	68,8	4	25,0	0	0,0	0	0,0	1	6,3
	L16L	23	17	73,9	16	2	12,5	11	68,8	2	12,5	0	0,0	0	0,0	1	6,3
	L11L	28	24	85,7	24	4	16,7	14	58,3	4	16,7	0	0,0			2	8,3
	B13Z	25	11	61,1	11	3	27,3	6	54,5	0	0,0	0	0,0	0	0,0	2	18,2
Gentingen	L16W	45	36	80,0	34	12	35,3	13	38,2	1	2,9	6	17,6	1	2,9	1	2,9
	L16L	45	36	80,0	34	12	35,3	12	35,3	1	2,9	6	17,6	1	2,9	2	5,9
	L11L	44	32	72,7	31	11	35,5	10	32,3	5	16,1	3	9,7			2	6,5
	B13Z	46	34	75,6	34	11	32,4	13	38,2	1	2,9	7	20,6	0	0,0	2	5,9
Gilzem	L16W	322	250	77,6	246	89	36,2	81	32,9	24	9,8	15	6,1	13	5,3	24	9,8
	L16L	322	250	77,6	246	88	35,8	92	37,4	16	6,5	13	5,3	19	7,7	18	7,3
	L11L	335	227	67,8	223	47	21,1	80	35,9	38	17,0	8	3,6			50	22,4
	B13Z	340	220	76,7	218	38	17,4	129	59,2	12	5,5	11	5,0	8	3,7	20	9,2
Heilbach	L16W	108	79	73,1	78	16	20,5	15	19,2	31	39,7	5	6,4	6	7,7	5	6,4
	L16L	108	79	73,1	78	32	41,0	16	20,5	13	16,7	6	7,7	6	7,7	5	6,4
	L11L	106	71	67,0	71	20	28,2	14	19,7	19	26,8	6	8,5			12	16,9
	B13Z	112	54	70,1	52	4	7,7	23	44,2	6	11,5	9	17,3	1	1,9	9	17,3
Herbstmühle	L16W	17	12	70,6	9	3	33,3	4	44,4	0	0,0	0	0,0	1	11,1	1	11,1
	L16L	17	12	70,6	12	4	33,3	6	50,0	0	0,0	0	0,0	1	8,3	1	8,3
	L11L	24	19	79,2	16	9	56,3	7	43,8	0	0,0	0	0,0			0	0,0
	B13Z	20	14	77,8	13	2	15,4	8	61,5	1	7,7	0	0,0	1	7,7	1	7,7
Holsthum	L16W	448	350	78,1	343	133	38,8	115	33,5	24	7,0	20	5,8	22	6,4	29	8,5
	L16L	448	350	78,1	346	139	40,2	113	32,7	19	5,5	21	6,1	33	9,5	21	6,1
	L11L	442	278	62,9	274	91	33,2	89	32,5	32	11,7	12	4,4			50	18,2
	B13Z	451	271	72,7	266	57	21,4	137	51,5	16	6,0	11	4,1	11	4,1	34	12,8
Hommerdingen	L16W	39	33	84,6	32	15	46,9	12	37,5	3	9,4	2	6,3	0	0,0	0	0,0
	L16L	39	33	84,6	33	15	45,5	13	39,4	2	6,1	1	3,0	1	3,0	1	3,0
	L11L	40	30	75,0	30	6	20,0	10	33,3	9	30,0	3	10,0			2	6,7
	B13Z	35	23	76,7	23	4	17,4	11	47,8	6	26,1	2	8,7	0	0,0	0	0,0
Hütten	L16W	34	25	73,5	25	3	12,0	14	56,0	3	12,0	0	0,0	2	8,0	3	12,0
	L16L	34	25	73,5	24	7	29,2	8	33,3	3	12,5	0	0,0	3	12,5	3	12,5
	L11L	41	30	73,2	30	6	20,0	12	40,0	9	30,0	0	0,0			3	10,0
	B13Z	39	20	74,1	20	5	25,0	9	45,0	5	25,0	0	0,0	0	0,0	1	5,0
Hüttingen bei Lahr	L16W	108	79	73,1	73	26	35,6	33	45,2	1	1,4	6	8,2	4	5,5	3	4,1
	L16L	108	79	73,1	74	26	35,1	28	37,8	3	4,1	7	9,5	5	6,8	5	6,8
	L11L	111	70	63,1	67	22	32,8	28	41,8	5	7,5	2	3,0			10	14,9
	B13Z	112	73	70,2	70	11	15,7	41	58,6	2	2,9	5	7,1	6	8,6	5	7,1
Irrel	L16W	1 098	819	74,6	804	238	29,6	319	39,7	57	7,1	59	7,3	54	6,7	77	9,6
	L16L	1 098	819	74,6	797	248	31,1	305	38,3	45	5,6	61	7,7	70	8,8	68	8,5
	L11L	1 046	668	63,9	654	190	29,1	244	37,3	93	14,2	24	3,7			103	15,7
	B13Z	1 085	614	72,6	600	120	20,0	330	55,0	39	6,5	42	7,0	21	3,5	48	8,0
Karlsruhausen	L16W	276	212	76,8	201	67	33,3	83	41,3	24	11,9	6	3,0	15	7,5	6	3,0
	L16L	276	212	76,8	206	82	39,8	76	36,9	15	7,3	7	3,4	17	8,3	9	4,4
	L11L	281	179	63,7	175	57	32,6	71	40,6	18	10,3	5	2,9			24	13,7
	B13Z	281	194	74,3	188	49	26,1	102	54,3	14	7,4	8	4,3	1	0,5	14	7,4

T14 Landtagswahlergebnisse - Ergebnisse der Ortsgemeinden

(Landtagswahl einschließlich Briefwahl und Bundestagswahl ohne Briefwahl)

Gemeinde	Wahl	Wahl- berech- tigte	Wähler	Wahl- beteili- gung	Gültige Stim- men	Von den gültigen Stimmen entfielen auf											
						SPD		CDU		GRÜNE		FDP		AfD		Sonstige	
						Anzahl	%	Anzahl	%	Anz.	%	Anz.	%	Anz.	%	Anz.	%
Kaschenbach	L16W	38	36	94,7	31	2	6,5	26	83,9	0	0,0	1	3,2	2	6,5	0	0,0
	L16L	38	36	94,7	33	3	9,1	21	63,6	0	0,0	3	9,1	4	12,1	2	6,1
	L11L	41	35	85,4	34	2	5,9	13	38,2	3	8,8	12	35,3			4	11,8
	B13Z	40	30	90,9	30	1	3,3	20	66,7	1	3,3	4	13,3	3	10,0	1	3,3
Keppeshausen	L16W	3	3	100,0	3	0	0,0	3	100,0	0	0,0	0	0,0	0	0,0	0	0,0
	L16L	3	3	100,0	3	0	0,0	3	100,0	0	0,0	0	0,0	0	0,0	0	0,0
	L11L	8	7	87,5	7	0	0,0	5	71,4	2	28,6	0	0,0			0	0,0
	B13Z	5	3	100,0	3	0	0,0	3	100,0	0	0,0	0	0,0	0	0,0	0	0,0
Körperich	L16W	789	549	69,6	543	241	44,4	176	32,4	41	7,6	29	5,3	29	5,3	27	5,0
	L16L	789	549	69,6	545	236	43,3	188	34,5	29	5,3	38	7,0	34	6,2	20	3,7
	L11L	833	514	61,7	500	184	36,8	156	31,2	70	14,0	19	3,8			71	14,2
	B13Z	810	453	65,7	438	114	26,0	221	50,5	34	7,8	38	8,7	12	2,7	19	4,3
Koxhausen	L16W	74	52	70,3	51	15	29,4	26	51,0	0	0,0	1	2,0	6	11,8	3	5,9
	L16L	74	52	70,3	51	12	23,5	27	52,9	0	0,0	3	5,9	6	11,8	3	5,9
	L11L	81	52	64,2	50	10	20,0	21	42,0	4	8,0	2	4,0			13	26,0
	B13Z	79	37	52,9	36	1	2,8	30	83,3	0	0,0	2	5,6	0	0,0	3	8,3
Kruchten	L16W	280	200	71,4	193	75	38,9	73	37,8	8	4,1	13	6,7	11	5,7	13	6,7
	L16L	280	200	71,4	195	82	42,1	66	33,8	6	3,1	16	8,2	15	7,7	10	5,1
	L11L	275	167	60,7	164	54	32,9	48	29,3	20	12,2	4	2,4			38	23,2
	B13Z	288	178	68,7	169	37	21,9	89	52,7	9	5,3	9	5,3	5	3,0	20	11,8
Lahr	L16W	162	124	76,5	121	49	40,5	44	36,4	8	6,6	11	9,1	5	4,1	4	3,3
	L16L	162	124	76,5	122	49	40,2	37	30,3	8	6,6	13	10,7	9	7,4	6	4,9
	L11L	156	112	71,8	111	35	31,5	35	31,5	24	21,6	3	2,7			14	12,6
	B13Z	150	100	78,7	98	17	17,3	46	46,9	11	11,2	5	5,1	2	2,0	17	17,3
Leimbach	L16W	47	33	70,2	33	14	42,4	13	39,4	0	0,0	0	0,0	3	9,1	3	9,1
	L16L	47	33	70,2	33	17	51,5	9	27,3	1	3,0	1	3,0	2	6,1	3	9,1
	L11L	44	33	75,0	33	10	30,3	13	39,4	5	15,2	2	6,1			3	9,1
	B13Z	43	29	69,0	29	7	24,1	19	65,5	1	3,4	1	3,4	0	0,0	1	3,4
Menningen	L16W	121	94	77,7	93	23	24,7	34	36,6	10	10,8	2	2,2	9	9,7	15	16,1
	L16L	121	94	77,7	93	40	43,0	19	20,4	8	8,6	7	7,5	9	9,7	10	10,8
	L11L	124	91	73,4	85	30	35,3	21	24,7	13	15,3	4	4,7			17	20,0
	B13Z	121	75	78,9	74	31	41,9	30	40,5	6	8,1	0	0,0	0	0,0	7	9,5
Mettendorf	L16W	838	604	72,1	594	247	41,6	211	35,5	44	7,4	23	3,9	23	3,9	46	7,7
	L16L	838	604	72,1	599	232	38,7	213	35,6	36	6,0	45	7,5	29	4,8	44	7,3
	L11L	860	544	63,3	534	169	31,6	168	31,5	72	13,5	21	3,9			104	19,5
	B13Z	828	446	66,5	442	105	23,8	234	52,9	29	6,6	16	3,6	13	2,9	45	10,2
Minden	L16W	152	114	75,0	108	32	29,6	44	40,7	7	6,5	4	3,7	10	9,3	11	10,2
	L16L	152	114	75,0	109	30	27,5	44	40,4	6	5,5	5	4,6	11	10,1	13	11,9
	L11L	155	104	67,1	102	25	24,5	42	41,2	12	11,8	0	0,0			23	22,5
	B13Z	150	84	71,8	83	14	16,9	50	60,2	5	6,0	3	3,6	2	2,4	9	10,8
Muxerath	L16W	42	32	76,2	29	7	24,1	16	55,2	2	6,9	1	3,4	1	3,4	2	6,9
	L16L	42	32	76,2	32	8	25,0	14	43,8	0	0,0	5	15,6	2	6,3	3	9,4
	L11L	49	27	55,1	26	1	3,8	14	53,8	5	19,2	3	11,5			3	11,5
	B13Z	43	26	74,3	26	4	15,4	19	73,1	0	0,0	1	3,8	1	3,8	1	3,8
Nasingen	L16W	33	27	81,8	27	14	51,9	8	29,6	3	11,1	2	7,4	0	0,0	0	0,0
	L16L	33	27	81,8	25	13	52,0	6	24,0	2	8,0	1	4,0	0	0,0	3	12,0
	L11L	37	26	70,3	26	10	38,5	8	30,8	3	11,5	2	7,7			3	11,5
	B13Z	33	25	78,1	25	5	20,0	11	44,0	5	20,0	2	8,0	0	0,0	2	8,0
Neuerburg, St.	L16W	1 052	699	66,4	673	272	40,4	245	36,4	42	6,2	44	6,5	44	6,5	26	3,9
	L16L	1 052	699	66,4	682	258	37,8	269	39,4	29	4,3	48	7,0	51	7,5	27	4,0
	L11L	1 121	650	58,0	638	221	34,6	244	38,2	70	11,0	38	6,0			65	10,2
	B13Z	1 103	532	60,8	521	129	24,8	259	49,7	34	6,5	31	6,0	21	4,0	47	9,0
Niedergeckler	L16W	39	32	82,1	30	11	36,7	11	36,7	2	6,7	0	0,0	2	6,7	4	13,3
	L16L	39	32	82,1	32	16	50,0	9	28,1	1	3,1	2	6,3	3	9,4	1	3,1
	L11L	38	27	71,1	27	3	11,1	14	51,9	5	18,5	0	0,0			5	18,5
	B13Z	43	27	67,5	26	4	15,4	14	53,8	2	7,7	0	0,0	2	7,7	4	15,4
Niederraden	L16W	34	30	88,2	30	8	26,7	15	50,0	3	10,0	3	10,0	0	0,0	1	3,3
	L16L	34	30	88,2	30	8	26,7	17	56,7	1	3,3	2	6,7	0	0,0	2	6,7
	L11L	33	25	75,8	24	4	16,7	15	62,5	2	8,3	1	4,2			2	8,3
	B13Z	38	26	78,8	26	2	7,7	20	76,9	0	0,0	3	11,5	0	0,0	1	3,8

T14 Landtagswahlergebnisse - Ergebnisse der Ortsgemeinden

(Landtagswahl einschließlich Briefwahl und Bundestagswahl ohne Briefwahl)

Gemeinde	Wahl	Wahlberechtigte	Wähler	Wahlbeteiligung	Gültige Stimmen	Von den gültigen Stimmen entfielen auf											
						SPD		CDU		GRÜNE		FDP		AfD		Sonstige	
						Anzahl	%	Anzahl	%	Anz.	%	Anz.	%	Anz.	%	Anz.	%
Niederweis	L16W	166	138	83,1	134	30	22,4	65	48,5	12	9,0	8	6,0	8	6,0	11	8,2
	L16L	166	138	83,1	134	43	32,1	55	41,0	9	6,7	7	5,2	9	6,7	11	8,2
	L11L	165	121	73,3	120	28	23,3	48	40,0	7	5,8	4	3,3			33	27,5
	B13Z	167	114	79,2	111	17	15,3	64	57,7	5	4,5	7	6,3	4	3,6	14	12,6
Niehl	L16W	62	51	82,3	48	11	22,9	21	43,8	3	6,3	3	6,3	2	4,2	8	16,7
	L16L	62	51	82,3	51	15	29,4	17	33,3	4	7,8	4	7,8	2	3,9	9	17,6
	L11L	60	42	70,0	41	18	43,9	13	31,7	6	14,6	1	2,4			3	7,3
	B13Z	61	34	66,7	32	5	15,6	19	59,4	1	3,1	1	3,1	0	0,0	6	18,8
Nusbaum	L16W	326	236	72,4	235	77	32,8	87	37,0	19	8,1	17	7,2	23	9,8	12	5,1
	L16L	326	236	72,4	234	67	28,6	98	41,9	12	5,1	17	7,3	27	11,5	13	5,6
	L11L	360	224	62,2	221	64	29,0	84	38,0	25	11,3	8	3,6			40	18,1
	B13Z	352	220	71,7	218	45	20,6	121	55,5	10	4,6	16	7,3	6	2,8	20	9,2
Obergeckler	L16W	108	81	75,0	75	25	33,3	23	30,7	7	9,3	4	5,3	7	9,3	9	12,0
	L16L	108	81	75,0	81	33	40,7	22	27,2	6	7,4	2	2,5	10	12,3	8	9,9
	L11L	116	64	55,2	64	28	43,8	15	23,4	11	17,2	1	1,6			9	14,1
	B13Z	106	69	69,7	68	16	23,5	34	50,0	8	11,8	4	5,9	1	1,5	5	7,4
Peffingen	L16W	165	112	67,9	108	32	29,6	39	36,1	18	16,7	3	2,8	5	4,6	11	10,2
	L16L	165	112	67,9	109	36	33,0	37	33,9	14	12,8	4	3,7	5	4,6	13	11,9
	L11L	179	102	57,0	101	30	29,7	34	33,7	13	12,9	0	0,0			24	23,8
	B13Z	169	102	67,1	100	18	18,0	43	43,0	7	7,0	5	5,0	8	8,0	19	19,0
Plascheid	L16W	61	52	85,2	52	22	42,3	20	38,5	3	5,8	4	7,7	2	3,8	1	1,9
	L16L	61	52	85,2	52	15	28,8	24	46,2	3	5,8	5	9,6	4	7,7	1	1,9
	L11L	70	53	75,7	50	10	20,0	15	30,0	8	16,0	5	10,0			12	24,0
	B13Z	64	48	77,4	48	5	10,4	33	68,8	2	4,2	4	8,3	0	0,0	4	8,3
Prümzurley	L16W	375	279	74,4	273	103	37,7	79	28,9	18	6,6	18	6,6	33	12,1	22	8,1
	L16L	375	279	74,4	273	105	38,5	74	27,1	14	5,1	20	7,3	36	13,2	24	8,8
	L11L	367	250	68,1	247	77	31,2	67	27,1	36	14,6	12	4,9			55	22,3
	B13Z	381	189	66,3	187	49	26,2	71	38,0	13	7,0	13	7,0	11	5,9	30	16,0
Rodershausen	L16W	108	77	71,3	74	22	29,7	28	37,8	7	9,5	10	13,5	6	8,1	1	1,4
	L16L	108	77	71,3	76	18	23,7	28	36,8	8	10,5	10	13,2	7	9,2	5	6,6
	L11L	117	74	63,2	73	17	23,3	22	30,1	13	17,8	7	9,6			14	19,2
	B13Z	112	79	78,2	78	11	14,1	45	57,7	5	6,4	9	11,5	2	2,6	6	7,7
Roth an der Our	L16W	107	85	79,4	82	37	45,1	22	26,8	8	9,8	5	6,1	6	7,3	4	4,9
	L16L	107	85	79,4	84	38	45,2	19	22,6	4	4,8	10	11,9	7	8,3	6	7,1
	L11L	121	90	74,4	88	31	35,2	23	26,1	8	9,1	6	6,8			20	22,7
	B13Z	116	61	74,4	61	22	36,1	17	27,9	1	1,6	12	19,7	1	1,6	8	13,1
Schankweiler	L16W	136	98	72,1	96	37	38,5	31	32,3	8	8,3	4	4,2	8	8,3	8	8,3
	L16L	136	98	72,1	97	43	44,3	27	27,8	4	4,1	6	6,2	9	9,3	8	8,2
	L11L	142	96	67,6	91	36	39,6	30	33,0	10	11,0	8	8,8			7	7,7
	B13Z	144	86	67,2	84	20	23,8	36	42,9	6	7,1	9	10,7	5	6,0	8	9,5
Scheitenkorb	L16W	28	23	82,1	23	11	47,8	7	30,4	0	0,0	0	0,0	2	8,7	3	13,0
	L16L	28	23	82,1	23	8	34,8	9	39,1	1	4,3	0	0,0	2	8,7	3	13,0
	L11L	29	15	51,7	14	2	14,3	6	42,9	1	7,1	0	0,0			5	35,7
	B13Z	30	13	72,2	13	1	7,7	10	76,9	0	0,0	0	0,0	0	0,0	2	15,4
Scheuern	L16W	33	29	87,9	27	5	18,5	13	48,1	3	11,1	3	11,1	3	11,1	0	0,0
	L16L	33	29	87,9	27	7	25,9	11	40,7	2	7,4	2	7,4	3	11,1	2	7,4
	L11L	43	31	72,1	31	3	9,7	17	54,8	3	9,7	5	16,1			3	9,7
	B13Z	40	29	82,9	29	0	0,0	18	62,1	0	0,0	6	20,7	0	0,0	5	17,2
Sevenig bei Neuerburg	L16W	35	28	80,0	27	3	11,1	18	66,7	2	7,4	1	3,7	1	3,7	2	7,4
	L16L	35	28	80,0	27	5	18,5	16	59,3	1	3,7	2	7,4	1	3,7	2	7,4
	L11L	39	26	66,7	25	5	20,0	14	56,0	1	4,0	1	4,0			4	16,0
	B13Z	35	26	74,3	26	4	15,4	14	53,8	3	11,5	0	0,0	1	3,8	4	15,4
Sinspelt	L16W	307	210	68,4	203	90	44,3	56	27,6	9	4,4	14	6,9	13	6,4	21	10,3
	L16L	307	210	68,4	210	93	44,3	63	30,0	5	2,4	14	6,7	16	7,6	19	9,0
	L11L	345	213	61,7	208	66	31,7	75	36,1	21	10,1	13	6,3			33	15,9
	B13Z	316	171	68,7	169	53	31,4	81	47,9	9	5,3	10	5,9	5	3,0	11	6,5
Übereisenbach	L16W	41	35	85,4	34	9	26,5	17	50,0	4	11,8	3	8,8	1	2,9	0	0,0
	L16L	41	35	85,4	35	12	34,3	19	54,3	1	2,9	2	5,7	1	2,9	0	0,0
	L11L	47	35	74,5	35	13	37,1	15	42,9	4	11,4	0	0,0			3	8,6
	B13Z	46	35	92,1	33	7	21,2	15	45,5	4	12,1	3	9,1	1	3,0	3	9,1

T14 Landtagswahlergebnisse - Ergebnisse der Ortsgemeinden

(Landtagswahl einschließlich Briefwahl und Bundestagswahl ohne Briefwahl)

Gemeinde	Wahl	Wahl- berech- tigte	Wähler	Wahl- beteili- gung	Gültige Stim- men	Von den gültigen Stimmen entfielen auf											
						SPD		CDU		GRÜNE		FDP		AfD		Sonstige	
						Anzahl	%	Anzahl	%	Anz.	%	Anz.	%	Anz.	%	Anz.	%
Uppershausen	L16W	53	44	83,0	43	14	32,6	16	37,2	3	7,0	4	9,3	0	0,0	6	14,0
	L16L	53	44	83,0	44	11	25,0	12	27,3	4	9,1	6	13,6	4	9,1	7	15,9
	L11L	59	49	83,1	47	15	31,9	15	31,9	6	12,8	5	10,6			6	12,8
	B13Z	58	32	72,7	31	6	19,4	17	54,8	3	9,7	2	6,5	0	0,0	3	9,7
Utscheid	L16W	357	237	66,4	228	76	33,3	99	43,4	16	7,0	11	4,8	12	5,3	14	6,1
	L16L	357	237	66,4	228	100	43,9	84	36,8	9	3,9	10	4,4	18	7,9	7	3,1
	L11L	399	217	54,4	205	56	27,3	89	43,4	25	12,2	8	3,9			27	13,2
	B13Z	387	194	59,3	190	32	16,8	113	59,5	14	7,4	18	9,5	2	1,1	11	5,8
Waldhof-Falkenstein	L16W	24	21	87,5	20	9	45,0	5	25,0	1	5,0	0	0,0	2	10,0	3	15,0
	L16L	24	21	87,5	21	10	47,6	6	28,6	0	0,0	0	0,0	2	9,5	3	14,3
	L11L	29	24	82,8	23	4	17,4	12	52,2	6	26,1	0	0,0			1	4,3
	B13Z	26	18	78,3	17	3	17,6	13	76,5	0	0,0	0	0,0	0	0,0	1	5,9
Wallendorf	L16W	209	134	64,1	130	48	36,9	54	41,5	6	4,6	3	2,3	11	8,5	8	6,2
	L16L	209	134	64,1	130	47	36,2	51	39,2	7	5,4	6	4,6	13	10,0	6	4,6
	L11L	234	147	62,8	145	49	33,8	45	31,0	21	14,5	2	1,4			28	19,3
	B13Z	219	124	68,1	123	36	29,3	55	44,7	12	9,8	5	4,1	1	0,8	14	11,4
Weidingen	L16W	136	92	67,6	90	41	45,6	31	34,4	2	2,2	4	4,4	7	7,8	5	5,6
	L16L	136	92	67,6	91	42	46,2	26	28,6	4	4,4	5	5,5	10	11,0	4	4,4
	L11L	135	98	72,6	94	24	25,5	31	33,0	11	11,7	4	4,3			24	25,5
	B13Z	129	97	79,5	97	19	19,6	58	59,8	2	2,1	8	8,2	2	2,1	8	8,2
Zweifelscheid	L16W	36	30	83,3	29	15	51,7	10	34,5	2	6,9	1	3,4	0	0,0	1	3,4
	L16L	36	30	83,3	29	10	34,5	13	44,8	3	10,3	0	0,0	1	3,4	2	6,9
	L11L	38	28	73,7	28	6	21,4	9	32,1	4	14,3	3	10,7			6	21,4
	B13Z	37	26	78,8	26	4	15,4	19	73,1	0	0,0	2	7,7	0	0,0	1	3,8
LK Germersheim																	
VG Bellheim																	
Bellheim	L16W	6 720	4 863	72,4	4 764	1 309	27,5	1 467	30,8	200	4,2	671	14,1	819	17,2	298	6,3
	L16L	6 720	4 863	72,4	4 787	1 489	31,1	1 360	28,4	181	3,8	362	7,6	904	18,9	491	10,3
	L11L	6 551	4 109	62,7	4 020	1 439	35,8	1 381	34,4	429	10,7	254	6,3			517	12,9
	B13Z	6 667	3 053	62,9	2 983	742	24,9	1 298	43,5	165	5,5	167	5,6	165	5,5	446	15,0
Knittelsheim	L16W	791	599	75,7	588	145	24,7	226	38,4	17	2,9	60	10,2	97	16,5	43	7,3
	L16L	791	599	75,7	586	178	30,4	203	34,6	20	3,4	40	6,8	90	15,4	55	9,4
	L11L	786	550	70,0	540	186	34,4	210	38,9	53	9,8	26	4,8			65	12,0
	B13Z	792	434	73,1	427	93	21,8	218	51,1	18	4,2	28	6,6	18	4,2	52	12,2
Ottersheim bei Landau	L16W	1 472	1 217	82,7	1 189	310	26,1	432	36,3	53	4,5	135	11,4	165	13,9	94	7,9
	L16L	1 472	1 217	82,7	1 198	348	29,0	383	32,0	57	4,8	80	6,7	207	17,3	123	10,3
	L11L	1 492	1 042	69,8	1 022	293	28,7	445	43,5	107	10,5	43	4,2			134	13,1
	B13Z	1 484	895	76,8	871	190	21,8	409	47,0	60	6,9	38	4,4	62	7,1	112	12,9
Zeiskam	L16W	1 662	1 266	76,2	1 242	411	33,1	390	31,4	41	3,3	125	10,1	203	16,3	72	5,8
	L16L	1 662	1 266	76,2	1 244	433	34,8	354	28,5	52	4,2	96	7,7	226	18,2	83	6,7
	L11L	1 637	1 105	67,5	1 082	417	38,5	332	30,7	123	11,4	60	5,5			150	13,9
	B13Z	1 657	826	67,7	805	231	28,7	327	40,6	56	7,0	38	4,7	39	4,8	114	14,2
VG Hagenbach																	
Berg (Pfalz)	L16W	1 613	1 246	77,2	1 231	362	29,4	429	34,8	90	7,3	71	5,8	186	15,1	93	7,6
	L16L	1 613	1 246	77,2	1 231	369	30,0	382	31,0	90	7,3	74	6,0	208	16,9	108	8,8
	L11L	1 635	1 093	66,9	1 079	368	34,1	401	37,2	161	14,9	32	3,0			117	10,8
	B13Z	1 634	926	73,2	914	248	27,1	424	46,4	72	7,9	27	3,0	38	4,2	105	11,5
Hagenbach, St.	L16W	4 014	2 878	71,7	2 826	808	28,6	1 095	38,7	151	5,3	172	6,1	413	14,6	187	6,6
	L16L	4 014	2 878	71,7	2 835	890	31,4	977	34,5	121	4,3	173	6,1	469	16,5	205	7,2
	L11L	3 916	2 442	62,4	2 403	796	33,1	1 001	41,7	315	13,1	70	2,9			221	9,2
	B13Z	4 029	2 001	66,6	1 967	566	28,8	867	44,1	140	7,1	85	4,3	111	5,6	198	10,1
Neuburg am Rhein	L16W	2 097	1 623	77,4	1 590	669	42,1	412	25,9	54	3,4	113	7,1	233	14,7	109	6,9
	L16L	2 097	1 623	77,4	1 599	679	42,5	367	23,0	59	3,7	105	6,6	272	17,0	117	7,3
	L11L	2 090	1 380	66,0	1 358	724	53,3	342	25,2	130	9,6	51	3,8			111	8,2
	B13Z	2 097	1 161	68,3	1 137	462	40,6	374	32,9	62	5,5	74	6,5	58	5,1	107	9,4
Scheibenhardt	L16W	526	396	75,3	395	111	28,1	166	42,0	20	5,1	27	6,8	57	14,4	14	3,5
	L16L	526	396	75,3	395	129	32,7	145	36,7	17	4,3	21	5,3	64	16,2	19	4,8
	L11L	544	364	66,9	355	155	43,7	114	32,1	40	11,3	9	2,5			37	10,4
	B13Z	538	311	73,9	303	69	22,8	151	49,8	12	4,0	18	5,9	23	7,6	30	9,9

T14 Landtagswahlergebnisse - Ergebnisse der Ortsgemeinden

(Landtagswahl einschließlich Briefwahl und Bundestagswahl ohne Briefwahl)

Gemeinde	Wahl	Wahl- berech- tigte	Wähler	Wahl- beteili- gung	Gültige Stim- men	Von den gültigen Stimmen entfielen auf											
						SPD		CDU		GRÜNE		FDP		AfD		Sonstige	
						Anzahl	%	Anzahl	%	Anz.	%	Anz.	%	Anz.	%	Anz.	%
VG Jockgrim																	
Hatzenbühl	L16W	2 175	1 687	77,6	1 672	386	23,1	632	37,8	79	4,7	166	9,9	304	18,2	105	6,3
	L16L	2 175	1 687	77,6	1 673	466	27,9	558	33,4	62	3,7	129	7,7	332	19,8	126	7,5
	L11L	2 141	1 399	65,3	1 376	487	35,4	555	40,3	116	8,4	65	4,7			153	11,1
	B13Z	2 157	1 059	68,4	1 043	199	19,1	530	50,8	54	5,2	63	6,0	45	4,3	152	14,6
Jockgrim	L16W	5 618	4 177	74,4	4 100	1 268	30,9	1 387	33,8	278	6,8	255	6,2	648	15,8	264	6,4
	L16L	5 618	4 177	74,4	4 114	1 391	33,8	1 174	28,5	265	6,4	262	6,4	712	17,3	310	7,5
	L11L	5 334	3 452	64,7	3 394	1 339	39,5	1 124	33,1	554	16,3	79	2,3			298	8,8
	B13Z	5 544	2 902	69,3	2 854	758	26,6	1 256	44,0	214	7,5	138	4,8	168	5,9	320	11,2
Neupotz	L16W	1 458	1 154	79,1	1 138	279	24,5	576	50,6	43	3,8	81	7,1	114	10,0	45	4,0
	L16L	1 458	1 154	79,1	1 142	341	29,9	493	43,2	37	3,2	60	5,3	147	12,9	64	5,6
	L11L	1 440	1 040	72,2	1 027	344	33,5	473	46,1	92	9,0	34	3,3			84	8,2
	B13Z	1 466	786	74,5	780	149	19,1	427	54,7	55	7,1	43	5,5	35	4,5	71	9,1
Rheinzabern	L16W	3 760	2 914	77,5	2 879	1 131	39,3	942	32,7	150	5,2	167	5,8	354	12,3	135	4,7
	L16L	3 760	2 914	77,5	2 879	1 121	38,9	806	28,0	158	5,5	203	7,1	421	14,6	170	5,9
	L11L	3 726	2 478	66,5	2 441	1 010	41,4	715	29,3	429	17,6	106	4,3			181	7,4
	B13Z	3 800	1 955	69,5	1 928	539	28,0	807	41,9	149	7,7	112	5,8	96	5,0	225	11,7
VG Kandel																	
Erlenbach bei Kandel	L16W	562	436	77,6	425	151	35,5	101	23,8	24	5,6	59	13,9	75	17,6	15	3,5
	L16L	562	436	77,6	429	156	36,4	101	23,5	17	4,0	46	10,7	80	18,6	29	6,8
	L11L	578	378	65,4	369	159	43,1	72	19,5	65	17,6	31	8,4			42	11,4
	B13Z	568	286	67,1	283	82	29,0	92	32,5	17	6,0	28	9,9	14	4,9	50	17,7
Freckenfeld	L16W	1 276	950	74,5	933	389	41,7	207	22,2	57	6,1	90	9,6	165	17,7	25	2,7
	L16L	1 276	950	74,5	935	370	39,6	210	22,5	54	5,8	53	5,7	169	18,1	79	8,4
	L11L	1 300	901	69,3	885	420	47,5	218	24,6	138	15,6	29	3,3			80	9,0
	B13Z	1 273	731	69,9	715	245	34,3	249	34,8	47	6,6	40	5,6	38	5,3	96	13,4
Kandel, St.	L16W	6 393	4 723	73,9	4 638	1 853	40,0	1 161	25,0	353	7,6	518	11,2	599	12,9	154	3,3
	L16L	6 393	4 723	73,9	4 668	1 824	39,1	1 196	25,6	306	6,6	375	8,0	563	12,1	404	8,7
	L11L	6 372	4 198	65,9	4 116	1 754	42,6	1 127	27,4	707	17,2	177	4,3			351	8,5
	B13Z	6 488	3 390	67,1	3 339	1 008	30,2	1 261	37,8	318	9,5	196	5,9	159	4,8	397	11,9
Minfeld	L16W	1 282	992	77,4	975	389	39,9	273	28,0	65	6,7	101	10,4	117	12,0	30	3,1
	L16L	1 282	992	77,4	977	375	38,4	276	28,2	51	5,2	66	6,8	125	12,8	84	8,6
	L11L	1 254	896	71,5	891	364	40,9	268	30,1	119	13,4	51	5,7			89	10,0
	B13Z	1 279	754	76,8	743	222	29,9	283	38,1	57	7,7	60	8,1	39	5,2	82	11,0
Steinweiler	L16W	1 594	1 269	79,6	1 248	447	35,8	363	29,1	74	5,9	139	11,1	179	14,3	46	3,7
	L16L	1 594	1 269	79,6	1 257	433	34,4	348	27,7	58	4,6	103	8,2	205	16,3	110	8,8
	L11L	1 480	1 035	69,9	1 017	362	35,6	317	31,2	190	18,7	55	5,4			93	9,1
	B13Z	1 573	951	73,7	935	222	23,7	422	45,1	66	7,1	64	6,8	45	4,8	116	12,4
Vollmersweiler	L16W	166	137	82,5	134	57	42,5	34	25,4	5	3,7	13	9,7	21	15,7	4	3,0
	L16L	166	137	82,5	134	49	36,6	35	26,1	6	4,5	11	8,2	25	18,7	8	6,0
	L11L	188	132	70,2	131	64	48,9	25	19,1	20	15,3	8	6,1			14	10,7
	B13Z	175	109	70,3	107	28	26,2	39	36,4	12	11,2	6	5,6	11	10,3	11	10,3
Winden	L16W	815	658	80,7	647	289	44,7	144	22,3	40	6,2	69	10,7	82	12,7	23	3,6
	L16L	815	658	80,7	650	279	42,9	144	22,2	33	5,1	48	7,4	89	13,7	57	8,8
	L11L	833	594	71,3	575	250	43,5	129	22,4	115	20,0	26	4,5			55	9,6
	B13Z	842	492	73,0	481	121	25,2	190	39,5	46	9,6	33	6,9	33	6,9	58	12,1
VG Lingenfeld																	
Freisbach	L16W	842	641	76,1	627	186	29,7	164	26,2	50	8,0	46	7,3	155	24,7	26	4,1
	L16L	842	641	76,1	631	188	29,8	154	24,4	45	7,1	43	6,8	142	22,5	59	9,4
	L11L	808	510	63,1	507	186	36,7	143	28,2	77	15,2	30	5,9			71	14,0
	B13Z	807	460	72,9	452	109	24,1	173	38,3	32	7,1	36	8,0	32	7,1	70	15,5
Lingenfeld	L16W	4 301	3 107	72,2	3 045	917	30,1	910	29,9	196	6,4	171	5,6	702	23,1	149	4,9
	L16L	4 301	3 107	72,2	3 059	990	32,4	784	25,6	153	5,0	170	5,6	691	22,6	271	8,9
	L11L	4 200	2 547	60,6	2 506	919	36,7	771	30,8	389	15,5	68	2,7			359	14,3
	B13Z	4 236	2 144	65,8	2 106	518	24,6	855	40,6	146	6,9	96	4,6	163	7,7	328	15,6
Lustadt	L16W	2 307	1 727	74,9	1 699	670	39,4	446	26,3	69	4,1	67	3,9	369	21,7	78	4,6
	L16L	2 307	1 727	74,9	1 711	695	40,6	342	20,0	55	3,2	90	5,3	378	22,1	151	8,8
	L11L	2 285	1 455	63,7	1 424	684	48,0	355	24,9	162	11,4	64	4,5			159	11,2
	B13Z	2 301	1 152	66,0	1 128	372	33,0	419	37,1	62	5,5	66	5,9	60	5,3	149	13,2

T14 Landtagswahlergebnisse - Ergebnisse der Ortsgemeinden

(Landtagswahl einschließlich Briefwahl und Bundestagswahl ohne Briefwahl)

Gemeinde	Wahl	Wahlberechtigte	Wähler	Wahlbeteiligung	Gültige Stimmen	Von den gültigen Stimmen entfielen auf											
						SPD		CDU		GRÜNE		FDP		AfD		Sonstige	
						Anzahl	%	Anzahl	%	Anz.	%	Anz.	%	Anz.	%	Anz.	%
Schwegenheim	L16W	2 199	1 718	78,1	1 680	603	35,9	510	30,4	99	5,9	108	6,4	294	17,5	66	3,9
	L16L	2 199	1 718	78,1	1 696	643	37,9	439	25,9	72	4,2	117	6,9	280	16,5	145	8,5
	L11L	2 199	1 512	68,8	1 493	615	41,2	459	30,7	180	12,1	50	3,3			189	12,7
	B13Z	2 190	1 133	70,1	1 125	355	31,6	459	40,8	61	5,4	60	5,3	72	6,4		118
Weingarten (Pfalz)	L16W	1 219	920	75,5	899	288	32,0	294	32,7	69	7,7	42	4,7	166	18,5	40	4,4
	L16L	1 219	920	75,5	907	326	35,9	253	27,9	54	6,0	52	5,7	157	17,3	65	7,2
	L11L	1 191	789	66,2	774	288	37,2	252	32,6	111	14,3	40	5,2			83	10,7
	B13Z	1 213	686	71,2	675	172	25,5	290	43,0	38	5,6	39	5,8	43	6,4	93	13,8
Westheim (Pfalz)	L16W	1 345	1 028	76,4	1 006	401	39,9	231	23,0	50	5,0	55	5,5	204	20,3	65	6,5
	L16L	1 345	1 028	76,4	1 015	392	38,6	205	20,2	42	4,1	59	5,8	195	19,2	122	12,0
	L11L	1 360	906	66,6	887	435	49,0	211	23,8	94	10,6	34	3,8			113	12,7
	B13Z	1 348	725	70,3	709	216	30,5	254	35,8	40	5,6	35	4,9	43	6,1	121	17,1
VG Rülzheim																	
Hördt	L16W	2 001	1 500	75,0	1 473	377	25,6	595	40,4	54	3,7	92	6,2	260	17,7	95	6,4
	L16L	2 001	1 500	75,0	1 478	424	28,7	501	33,9	52	3,5	66	4,5	298	20,2	137	9,3
	L11L	1 971	1 248	63,3	1 216	390	32,1	483	39,7	137	11,3	47	3,9			159	13,1
	B13Z	1 984	1 023	67,0	994	219	22,0	481	48,4	50	5,0	45	4,5	57	5,7	142	14,3
Kuhardt	L16W	1 474	1 145	77,7	1 125	261	23,2	547	48,6	25	2,2	77	6,8	161	14,3	54	4,8
	L16L	1 474	1 145	77,7	1 130	315	27,9	446	39,5	31	2,7	59	5,2	197	17,4	82	7,3
	L11L	1 526	1 034	67,8	1 005	332	33,0	447	44,5	95	9,5	29	2,9			102	10,1
	B13Z	1 474	782	70,6	762	162	21,3	414	54,3	33	4,3	45	5,9	31	4,1	77	10,1
Leimersheim	L16W	2 088	1 672	80,1	1 644	367	22,3	744	45,3	86	5,2	101	6,1	253	15,4	93	5,7
	L16L	2 088	1 672	80,1	1 645	470	28,6	580	35,3	77	4,7	99	6,0	285	17,3	134	8,1
	L11L	2 102	1 435	68,3	1 401	435	31,0	614	43,8	204	14,6	27	1,9			121	8,6
	B13Z	2 108	1 150	74,0	1 132	226	20,0	570	50,4	91	8,0	56	4,9	76	6,7	113	10,0
Rülzheim	L16W	6 257	4 517	72,2	4 458	899	20,2	2 057	46,1	137	3,1	249	5,6	796	17,9	320	7,2
	L16L	6 257	4 517	72,2	4 462	1 269	28,4	1 435	32,2	146	3,3	266	6,0	971	21,8	375	8,4
	L11L	6 398	3 903	61,0	3 815	1 234	32,3	1 485	38,9	391	10,2	128	3,4			577	15,1
	B13Z	6 340	2 873	63,1	2 817	583	20,7	1 331	47,2	154	5,5	107	3,8	174	6,2	468	16,6
LK Kaiserslautern																	
VG Bruchmühlbach-Miesau																	
Bruchmühlbach-Miesau	L16W	5 611	3 526	62,8	3 368	1 412	41,9	1 128	33,5	147	4,4	191	5,7			490	14,5
	L16L	5 611	3 526	62,8	3 432	1 390	40,5	877	25,6	115	3,4	170	5,0	567	16,5	313	9,1
	L11L	5 668	3 196	56,4	3 122	1 442	46,2	936	30,0	324	10,4	84	2,7			336	10,8
	B13Z	5 662	3 071	63,1	2 983	994	33,3	1 143	38,3	134	4,5	108	3,6	132	4,4	472	15,8
Gerhardsbrunn	L16W	141	122	86,5	120	31	25,8	69	57,5	4	3,3	5	4,2			11	9,2
	L16L	141	122	86,5	122	35	28,7	47	38,5	10	8,2	6	4,9	17	13,9	7	5,7
	L11L	133	105	78,9	104	21	20,2	50	48,1	21	20,2	7	6,7			5	4,8
	B13Z	140	107	85,6	105	23	21,9	61	58,1	9	8,6	5	4,8	0	0,0	7	6,7
Lambsborn	L16W	602	440	73,1	428	235	54,9	97	22,7	17	4,0	17	4,0			62	14,5
	L16L	602	440	73,1	434	236	54,4	78	18,0	20	4,6	15	3,5	48	11,1	37	8,5
	L11L	614	428	69,7	414	256	61,8	64	15,5	45	10,9	12	2,9			37	8,9
	B13Z	602	324	71,4	322	154	47,8	73	22,7	25	7,8	14	4,3	18	5,6	38	11,8
Langwieden	L16W	221	173	78,3	163	69	42,3	50	30,7	6	3,7	6	3,7			32	19,6
	L16L	221	173	78,3	166	50	30,1	47	28,3	6	3,6	7	4,2	28	16,9	28	16,9
	L11L	213	144	67,6	135	59	43,7	34	25,2	11	8,1	7	5,2			24	17,8
	B13Z	225	156	78,0	148	40	27,0	63	42,6	4	2,7	6	4,1	12	8,1	23	15,5
Martinshöhe	L16W	1 300	867	66,7	829	341	41,1	323	39,0	18	2,2	35	4,2			112	13,5
	L16L	1 300	867	66,7	841	308	36,6	276	32,8	25	3,0	27	3,2	126	15,0	79	9,4
	L11L	1 363	791	58,0	762	279	36,6	298	39,1	75	9,8	20	2,6			90	11,8
	B13Z	1 344	721	64,1	706	226	32,0	306	43,3	14	2,0	13	1,8	46	6,5	101	14,3
VG Enkenbach-Alsenborn																	
Enkenbach-Alsenborn	L16W	5 406	3 931	72,7	3 860	1 448	37,5	1 139	29,5	208	5,4	364	9,4	407	10,5	294	7,6
	L16L	5 406	3 931	72,7	3 876	1 467	37,8	1 173	30,3	212	5,5	229	5,9	487	12,6	308	7,9
	L11L	5 376	3 487	64,9	3 439	1 343	39,1	1 104	32,1	470	13,7	140	4,1			382	11,1
	B13Z	5 365	2 812	68,7	2 759	828	30,0	1 153	41,8	182	6,6	148	5,4	120	4,3	328	11,9

T14 Landtagswahlergebnisse - Ergebnisse der Ortsgemeinden

(Landtagswahl einschließlich Briefwahl und Bundestagswahl ohne Briefwahl)

Gemeinde	Wahl	Wahlberechtigte	Wähler	Wahlbeteiligung	Gültige Stimmen	Von den gültigen Stimmen entfielen auf											
						SPD		CDU		GRÜNE		FDP		AfD		Sonstige	
						Anzahl	%	Anzahl	%	Anz.	%	Anz.	%	Anz.	%	Anz.	%
Fischbach	L16W	626	470	75,1	463	145	31,3	153	33,0	22	4,8	23	5,0	54	11,7	66	14,3
	L16L	626	470	75,1	461	173	37,5	122	26,5	24	5,2	25	5,4	61	13,2	56	12,1
	L11L	640	433	67,7	418	160	38,3	133	31,8	56	13,4	14	3,3			55	13,2
	B13Z	654	395	73,0	387	124	32,0	153	39,5	21	5,4	21	5,4	12	3,1	56	14,5
Frankenstein	L16W	775	581	75,0	570	145	25,4	113	19,8	28	4,9	17	3,0	95	16,7	172	30,2
	L16L	775	581	75,0	570	188	33,0	88	15,4	22	3,9	21	3,7	117	20,5	134	23,5
	L11L	795	533	67,0	511	179	35,0	88	17,2	49	9,6	15	2,9			180	35,2
	B13Z	767	380	67,4	373	115	30,8	93	24,9	19	5,1	16	4,3	18	4,8	112	30,0
Hochspeyer	L16W	3 547	2 552	71,9	2 498	896	35,9	786	31,5	132	5,3	112	4,5	303	12,1	269	10,8
	L16L	3 547	2 552	71,9	2 512	997	39,7	639	25,4	146	5,8	132	5,3	343	13,7	255	10,2
	L11L	3 589	2 275	63,4	2 223	964	43,4	633	28,5	315	14,2	57	2,6			254	11,4
	B13Z	3 618	1 707	64,4	1 674	550	32,9	634	37,9	126	7,5	46	2,7	79	4,7	239	14,3
Mehlingen	L16W	2 983	2 177	73,0	2 128	863	40,6	571	26,8	95	4,5	146	6,9	266	12,5	187	8,8
	L16L	2 983	2 177	73,0	2 138	812	38,0	557	26,1	111	5,2	144	6,7	315	14,7	199	9,3
	L11L	2 935	1 847	62,9	1 807	741	41,0	517	28,6	253	14,0	77	4,3			219	12,1
	B13Z	2 925	1 644	70,1	1 609	449	27,9	665	41,3	100	6,2	82	5,1	68	4,2	245	15,2
Neuhemsbach	L16W	665	507	76,2	498	192	38,6	135	27,1	32	6,4	40	8,0	52	10,4	47	9,4
	L16L	665	507	76,2	500	192	38,4	142	28,4	28	5,6	34	6,8	58	11,6	46	9,2
	L11L	677	463	68,4	458	192	41,9	135	29,5	68	14,8	16	3,5			47	10,3
	B13Z	658	375	71,0	369	107	29,0	154	41,7	25	6,8	26	7,0	20	5,4	37	10,0
Sembach	L16W	881	589	66,9	577	250	43,3	145	25,1	13	2,3	35	6,1	77	13,3	57	9,9
	L16L	881	589	66,9	577	216	37,4	146	25,3	21	3,6	37	6,4	101	17,5	56	9,7
	L11L	896	535	59,7	521	223	42,8	159	30,5	59	11,3	20	3,8			60	11,5
	B13Z	877	468	63,5	456	157	34,4	176	38,6	26	5,7	21	4,6	23	5,0	53	11,6
Waldleiningen	L16W	317	259	81,7	254	98	38,6	104	40,9	8	3,1	6	2,4	18	7,1	20	7,9
	L16L	317	259	81,7	256	110	43,0	83	32,4	5	2,0	6	2,3	28	10,9	24	9,4
	L11L	336	267	79,5	262	123	46,9	87	33,2	27	10,3	2	0,8			23	8,8
	B13Z	333	135	65,5	129	30	23,3	59	45,7	9	7,0	4	3,1	6	4,7	21	16,3
VG Kaiserslautern-Süd																	
Krickenbach	L16W	966	754	78,1	733	281	38,3	244	33,3	30	4,1	26	3,5	76	10,4	76	10,4
	L16L	966	754	78,1	738	295	40,0	226	30,6	35	4,7	36	4,9	81	11,0	65	8,8
	L11L	997	697	69,9	675	309	45,8	207	30,7	69	10,2	18	2,7			72	10,7
	B13Z	975	535	72,7	524	175	33,4	218	41,6	21	4,0	21	4,0	14	2,7	75	14,3
Linden	L16W	950	713	75,1	691	171	24,7	269	38,9	17	2,5	31	4,5	99	14,3	104	15,1
	L16L	950	713	75,1	700	200	28,6	273	39,0	15	2,1	25	3,6	117	16,7	70	10,0
	L11L	983	645	65,6	617	215	34,8	271	43,9	47	7,6	15	2,4			69	11,2
	B13Z	967	516	71,5	498	103	20,7	251	50,4	19	3,8	24	4,8	27	5,4	74	14,9
Queidersbach	L16W	2 225	1 632	73,3	1 588	425	27,1	626	39,9	50	3,2	104	6,6	223	14,2	140	8,9
	L16L	2 225	1 632	73,3	1 589	497	31,3	603	37,9	29	1,8	77	4,8	239	15,0	144	9,1
	L11L	2 252	1 401	62,2	1 353	423	31,3	614	45,4	105	7,8	48	3,5			163	12,0
	B13Z	2 257	1 148	65,5	1 126	245	21,8	569	50,5	48	4,3	50	4,4	52	4,6	162	14,4
Schopp	L16W	1 158	904	78,1	881	311	35,3	278	31,6	39	4,4	53	6,0	115	13,1	85	9,6
	L16L	1 158	904	78,1	891	337	37,8	262	29,4	35	3,9	55	6,2	129	14,5	73	8,2
	L11L	1 185	801	67,6	781	372	47,6	221	28,3	78	10,0	39	5,0			71	9,1
	B13Z	1 161	626	71,3	615	217	35,3	248	40,3	30	4,9	19	3,1	25	4,1	76	12,4
Stelzenberg	L16W	953	712	74,7	700	224	32,0	202	28,9	33	4,7	79	11,3	81	11,6	81	11,6
	L16L	953	712	74,7	703	240	34,1	191	27,2	30	4,3	79	11,2	103	14,7	60	8,5
	L11L	966	661	68,4	651	269	41,3	182	28,0	99	15,2	32	4,9			69	10,6
	B13Z	964	488	70,2	478	143	29,9	188	39,3	33	6,9	27	5,6	24	5,0	63	13,2
Trippstadt	L16W	2 370	1 737	73,3	1 706	536	31,4	535	31,4	128	7,5	95	5,6	190	11,1	222	13,0
	L16L	2 370	1 737	73,3	1 717	594	34,6	517	30,1	99	5,8	93	5,4	240	14,0	174	10,1
	L11L	2 339	1 564	66,9	1 552	549	35,4	497	32,0	264	17,0	59	3,8			183	11,8
	B13Z	2 394	1 304	71,3	1 284	362	28,2	561	43,7	110	8,6	64	5,0	42	3,3	145	11,3
VG Landstuhl																	
Bann	L16W	1 755	1 359	77,4	1 309	338	25,8	663	50,6	38	2,9	67	5,1			203	15,5
	L16L	1 755	1 359	77,4	1 343	397	29,6	511	38,0	33	2,5	65	4,8	217	16,2	120	8,9
	L11L	1 780	1 230	69,1	1 184	423	35,7	516	43,6	80	6,8	39	3,3			126	10,6
	B13Z	1 757	886	67,5	863	194	22,5	460	53,3	26	3,0	29	3,4	31	3,6	123	14,3

T14 Landtagswahlergebnisse - Ergebnisse der Ortsgemeinden

(Landtagswahl einschließlich Briefwahl und Bundestagswahl ohne Briefwahl)

Gemeinde	Wahl	Wahlberechtigte	Wähler	Wahlbeteiligung	Gültige Stimmen	Von den gültigen Stimmen entfielen auf											
						SPD		CDU		GRÜNE		FDP		AfD		Sonstige	
						Anzahl	%	Anzahl	%	Anz.	%	Anz.	%	Anz.	%	Anz.	%
Hauptstuhl	L16W	908	658	72,5	616	234	38,0	248	40,3	27	4,4	35	5,7			72	11,7
	L16L	908	658	72,5	643	224	34,8	212	33,0	31	4,8	35	5,4	104	16,2	37	5,8
	L11L	953	604	63,4	584	233	39,9	215	36,8	63	10,8	30	5,1			43	7,4
	B13Z	933	539	69,2	520	155	29,8	231	44,4	17	3,3	20	3,8	32	6,2	65	12,5
Kindsbach	L16W	1 841	1 372	74,5	1 326	440	33,2	546	41,2	55	4,1	63	4,8			222	16,7
	L16L	1 841	1 372	74,5	1 340	453	33,8	460	34,3	44	3,3	48	3,6	200	14,9	135	10,1
	L11L	1 905	1 280	67,2	1 244	415	33,4	549	44,1	110	8,8	40	3,2			130	10,5
	B13Z	1 864	1 089	72,0	1 069	276	25,8	528	49,4	46	4,3	44	4,1	45	4,2	130	12,2
Landstuhl, Sickingenstadt, St.	L16W	5 941	3 673	61,8	3 525	1 073	30,4	1 408	39,9	181	5,1	236	6,7			627	17,8
	L16L	5 941	3 673	61,8	3 599	1 112	30,9	1 174	32,6	120	3,3	192	5,3	632	17,6	369	10,3
	L11L	6 282	3 324	52,9	3 245	992	30,6	1 480	45,6	322	9,9	121	3,7			330	10,2
	B13Z	6 148	2 850	56,6	2 804	663	23,6	1 323	47,2	131	4,7	130	4,6	141	5,0	416	14,8
Mittelbrunn	L16W	559	459	82,1	432	127	29,4	210	48,6	25	5,8	17	3,9			53	12,3
	L16L	559	459	82,1	449	119	26,5	182	40,5	20	4,5	10	2,2	86	19,2	32	7,1
	L11L	538	407	75,7	403	112	27,8	175	43,4	50	12,4	16	4,0			50	12,4
	B13Z	530	318	75,9	312	65	20,8	179	57,4	19	6,1	6	1,9	8	2,6	35	11,2
Oberambach	L16W	358	307	85,8	293	132	45,1	114	38,9	4	1,4	10	3,4			33	11,3
	L16L	358	307	85,8	296	130	43,9	91	30,7	3	1,0	9	3,0	37	12,5	26	8,8
	L11L	350	264	75,4	256	134	52,3	74	28,9	19	7,4	8	3,1			21	8,2
	B13Z	361	238	80,1	231	99	42,9	89	38,5	7	3,0	11	4,8	4	1,7	21	9,1
VG Otterbach-Otterberg																	
Frankelbach	L16W	262	202	77,1	190	93	48,9	42	22,1	15	7,9	8	4,2			32	16,8
	L16L	262	202	77,1	200	86	43,0	39	19,5	11	5,5	5	2,5	41	20,5	18	9,0
	L11L	265	186	70,2	183	94	51,4	39	21,3	21	11,5	6	3,3			23	12,6
	B13Z	259	153	74,3	148	66	44,6	38	25,7	9	6,1	11	7,4	8	5,4	16	10,8
Heiligenmoschel	L16W	526	399	75,9	390	213	54,6	60	15,4	16	4,1	21	5,4	44	11,3	36	9,2
	L16L	526	399	75,9	389	206	53,0	58	14,9	16	4,1	23	5,9	54	13,9	32	8,2
	L11L	521	362	69,5	356	181	50,8	68	19,1	62	17,4	11	3,1			34	9,6
	B13Z	519	342	75,8	328	135	41,2	88	26,8	23	7,0	13	4,0	17	5,2	52	15,9
Hirschhorn/Pfalz	L16W	596	423	71,0	404	159	39,4	83	20,5	15	3,7	14	3,5			133	32,9
	L16L	596	423	71,0	412	153	37,1	83	20,1	18	4,4	22	5,3	51	12,4	85	20,6
	L11L	662	396	59,8	388	206	53,1	66	17,0	36	9,3	10	2,6			70	18,0
	B13Z	643	361	68,5	352	123	34,9	112	31,8	8	2,3	8	2,3	15	4,3	86	24,4
Katzweiler	L16W	1 433	1 018	71,0	986	452	45,8	207	21,0	41	4,2	53	5,4			233	23,6
	L16L	1 433	1 018	71,0	998	453	45,4	197	19,7	36	3,6	41	4,1	146	14,6	125	12,5
	L11L	1 360	777	57,1	755	378	50,1	154	20,4	112	14,8	33	4,4			78	10,3
	B13Z	1 383	726	64,6	714	268	37,5	250	35,0	47	6,6	24	3,4	31	4,3	94	13,2
Mehlbach	L16W	869	640	73,6	609	255	41,9	145	23,8	40	6,6	39	6,4			130	21,3
	L16L	869	640	73,6	630	247	39,2	158	25,1	27	4,3	19	3,0	111	17,6	68	10,8
	L11L	918	579	63,1	570	270	47,4	118	20,7	68	11,9	16	2,8			98	17,2
	B13Z	912	478	64,7	472	179	37,9	159	33,7	28	5,9	15	3,2	13	2,8	78	16,5
Niederkirchen	L16W	1 583	1 225	77,4	1 194	504	42,2	247	20,7	43	3,6	60	5,0	179	15,0	161	13,5
	L16L	1 583	1 225	77,4	1 204	498	41,4	268	22,3	50	4,2	60	5,0	192	15,9	136	11,3
	L11L	1 615	1 104	68,4	1 078	532	49,4	247	22,9	97	9,0	39	3,6			163	15,1
	B13Z	1 588	999	73,5	963	313	32,5	328	34,1	49	5,1	39	4,0	59	6,1	175	18,2
Olsbrücken	L16W	854	650	76,1	625	267	42,7	187	29,9	29	4,6	26	4,2			116	18,6
	L16L	854	650	76,1	631	249	39,5	178	28,2	21	3,3	18	2,9	103	16,3	62	9,8
	L11L	909	617	67,9	601	266	44,3	185	30,8	53	8,8	17	2,8			80	13,3
	B13Z	872	525	73,3	511	164	32,1	184	36,0	34	6,7	22	4,3	20	3,9	87	17,0
Otterbach	L16W	3 135	2 278	72,7	2 202	905	41,1	690	31,3	123	5,6	119	5,4			365	16,6
	L16L	3 135	2 278	72,7	2 244	844	37,6	633	28,2	115	5,1	102	4,5	351	15,6	199	8,9
	L11L	3 091	1 941	62,8	1 905	778	40,8	611	32,1	228	12,0	71	3,7			217	11,4
	B13Z	3 144	1 605	67,4	1 580	477	30,2	660	41,8	109	6,9	61	3,9	81	5,1	192	12,2
Otterberg, St.	L16W	4 088	2 966	72,6	2 901	1 139	39,3	714	24,6	205	7,1	189	6,5	385	13,3	269	9,3
	L16L	4 088	2 966	72,6	2 921	1 164	39,8	683	23,4	174	6,0	180	6,2	416	14,2	304	10,4
	L11L	4 038	2 535	62,8	2 475	1 102	44,5	659	26,6	360	14,5	116	4,7			238	9,6
	B13Z	4 065	2 266	69,5	2 212	707	32,0	840	38,0	189	8,5	95	4,3	102	4,6	279	12,6
Schallodenbach	L16W	704	500	71,0	488	143	29,3	176	36,1	8	1,6	39	8,0	67	13,7	55	11,3
	L16L	704	500	71,0	490	145	29,6	178	36,3	9	1,8	33	6,7	80	16,3	45	9,2
	L11L	705	445	63,1	433	141	32,6	186	43,0	32	7,4	9	2,1			65	15,0
	B13Z	706	364	64,2	359	79	22,0	183	51,0	17	4,7	16	4,5	10	2,8	54	15,0

T14 Landtagswahlergebnisse - Ergebnisse der Ortsgemeinden

(Landtagswahl einschließlich Briefwahl und Bundestagswahl ohne Briefwahl)

Gemeinde	Wahl	Wahlberechtigte	Wähler	Wahlbeteiligung	Gültige Stimmen	Von den gültigen Stimmen entfielen auf											
						SPD		CDU		GRÜNE		FDP		AfD		Sonstige	
						Anzahl	%	Anzahl	%	Anz.	%	Anz.	%	Anz.	%	Anz.	%
Schneckenhausen	L16W	493	351	71,2	340	103	30,3	121	35,6	12	3,5	16	4,7	48	14,1	40	11,8
	L16L	493	351	71,2	343	107	31,2	124	36,2	12	3,5	10	2,9	53	15,5	37	10,8
	L11L	493	299	60,6	291	84	28,9	135	46,4	30	10,3	5	1,7			37	12,7
	B13Z	503	265	66,6	257	56	21,8	142	55,3	9	3,5	6	2,3	12	4,7	32	12,5
Sulzbachtal	L16W	365	255	69,9	241	97	40,2	48	19,9	13	5,4	9	3,7			74	30,7
	L16L	365	255	69,9	251	102	40,6	38	15,1	8	3,2	6	2,4	50	19,9	47	18,7
	L11L	383	206	53,8	202	98	48,5	40	19,8	25	12,4	6	3,0			33	16,3
	B13Z	358	204	63,9	198	68	34,3	52	26,3	17	8,6	8	4,0	13	6,6	40	20,2
VG Ramstein-Miesebach																	
Hütschenhausen	L16W	3 068	2 244	73,1	2 151	804	37,4	914	42,5	87	4,0	83	3,9			263	12,2
	L16L	3 068	2 244	73,1	2 193	851	38,8	707	32,2	87	4,0	65	3,0	344	15,7	139	6,3
	L11L	3 070	1 908	62,1	1 864	772	41,4	624	33,5	206	11,1	64	3,4			198	10,6
	B13Z	3 033	1 853	70,1	1 814	594	32,7	741	40,8	96	5,3	68	3,7	106	5,8	209	11,5
Kottweiler-Schwanden	L16W	970	779	80,3	750	252	33,6	284	37,9	45	6,0	26	3,5			143	19,1
	L16L	970	779	80,3	758	291	38,4	241	31,8	21	2,8	22	2,9	94	12,4	89	11,7
	L11L	1 037	706	68,1	681	238	34,9	257	37,7	72	10,6	28	4,1			86	12,6
	B13Z	1 008	636	74,0	608	156	25,7	291	47,9	30	4,9	20	3,3	22	3,6	89	14,6
Niedermohr	L16W	1 127	905	80,3	855	275	32,2	375	43,9	40	4,7	31	3,6			134	15,7
	L16L	1 127	905	80,3	886	343	38,7	281	31,7	33	3,7	27	3,0	114	12,9	88	9,9
	L11L	1 150	784	68,2	760	322	42,4	259	34,1	74	9,7	21	2,8			84	11,1
	B13Z	1 140	731	74,5	709	209	29,5	326	46,0	29	4,1	22	3,1	31	4,4	92	13,0
Ramstein-Miesebach, St.	L16W	5 458	3 856	70,6	3 700	984	26,6	1 921	51,9	157	4,2	134	3,6			504	13,6
	L16L	5 458	3 856	70,6	3 734	1 203	32,2	1 489	39,9	109	2,9	140	3,7	494	13,2	299	8,0
	L11L	5 668	3 357	59,2	3 287	1 110	33,8	1 426	43,4	347	10,6	73	2,2			331	10,1
	B13Z	5 619	2 898	61,9	2 846	688	24,2	1 331	46,8	163	5,7	103	3,6	162	5,7	399	14,0
Steinwenden	L16W	1 922	1 489	77,5	1 436	525	36,6	624	43,5	66	4,6	31	2,2			190	13,2
	L16L	1 922	1 489	77,5	1 462	597	40,8	448	30,6	48	3,3	45	3,1	186	12,7	138	9,4
	L11L	1 957	1 348	68,9	1 311	583	44,5	440	33,6	132	10,1	29	2,2			127	9,7
	B13Z	1 946	1 199	73,8	1 179	394	33,4	509	43,2	46	3,9	40	3,4	51	4,3	139	11,8
VG Weilerbach																	
Erzenhausen	L16W	609	467	76,7	452	210	46,5	112	24,8	30	6,6	25	5,5			75	16,6
	L16L	609	467	76,7	461	190	41,2	95	20,6	30	6,5	23	5,0	88	19,1	35	7,6
	L11L	587	405	69,0	400	176	44,0	96	24,0	67	16,8	16	4,0			45	11,3
	B13Z	611	383	74,7	380	137	36,1	125	32,9	25	6,6	11	2,9	14	3,7	68	17,9
Eulenbis	L16W	365	275	75,3	260	114	43,8	46	17,7	13	5,0	14	5,4			73	28,1
	L16L	365	275	75,3	269	109	40,5	45	16,7	7	2,6	8	3,0	55	20,4	45	16,7
	L11L	389	257	66,1	252	120	47,6	57	22,6	47	18,7	5	2,0			23	9,1
	B13Z	377	228	72,2	225	68	30,2	87	38,7	13	5,8	3	1,3	17	7,6	37	16,4
Kollweiler	L16W	375	267	71,2	262	133	50,8	64	24,4	13	5,0	13	5,0			39	14,9
	L16L	375	267	71,2	261	121	46,4	56	21,5	9	3,4	11	4,2	31	11,9	33	12,6
	L11L	356	257	72,2	251	138	55,0	64	25,5	21	8,4	5	2,0			23	9,2
	B13Z	360	233	77,7	230	73	31,7	91	39,6	7	3,0	10	4,3	5	2,2	44	19,1
Mackebach	L16W	1 553	1 181	76,0	1 154	664	57,5	251	21,8	49	4,2	44	3,8			146	12,7
	L16L	1 553	1 181	76,0	1 160	521	44,9	270	23,3	31	2,7	63	5,4	157	13,5	118	10,2
	L11L	1 573	970	61,7	953	494	51,8	241	25,3	101	10,6	30	3,1			87	9,1
	B13Z	1 555	868	68,1	851	317	37,3	304	35,7	44	5,2	39	4,6	26	3,1	121	14,2
Reichenbach-Steegen	L16W	1 086	866	79,7	833	364	43,7	172	20,6	92	11,0	24	2,9			181	21,7
	L16L	1 086	866	79,7	845	367	43,4	150	17,8	48	5,7	38	4,5	123	14,6	119	14,1
	L11L	1 133	805	71,1	781	386	49,4	160	20,5	114	14,6	14	1,8			107	13,7
	B13Z	1 102	729	77,6	718	219	30,5	218	30,4	41	5,7	13	1,8	23	3,2	204	28,4
Rodenbach	L16W	2 493	1 877	75,3	1 825	867	47,5	490	26,8	125	6,8	91	5,0			252	13,8
	L16L	2 493	1 877	75,3	1 854	786	42,4	461	24,9	86	4,6	87	4,7	256	13,8	178	9,6
	L11L	2 488	1 620	65,1	1 606	746	46,5	405	25,2	204	12,7	70	4,4			181	11,3
	B13Z	2 474	1 366	69,5	1 337	478	35,8	501	37,5	89	6,7	51	3,8	56	4,2	162	12,1
Schwedelbach	L16W	819	642	78,4	627	315	50,2	177	28,2	33	5,3	24	3,8			78	12,4
	L16L	819	642	78,4	633	282	44,5	179	28,3	29	4,6	25	3,9	73	11,5	45	7,1
	L11L	814	538	66,1	531	217	40,9	187	35,2	65	12,2	12	2,3			50	9,4
	B13Z	781	465	72,0	458	120	26,2	201	43,9	20	4,4	25	5,5	19	4,1	73	15,9

T14 Landtagswahlergebnisse - Ergebnisse der Ortsgemeinden

(Landtagswahl einschließlich Briefwahl und Bundestagswahl ohne Briefwahl)

Gemeinde	Wahl	Wahlberechtigte	Wähler	Wahlbeteiligung	Gültige Stimmen	Von den gültigen Stimmen entfielen auf											
						SPD		CDU		GRÜNE		FDP		AfD		Sonstige	
						Anzahl	%	Anzahl	%	Anz.	%	Anz.	%	Anz.	%	Anz.	%
Weilerbach	L16W	3 443	2 464	71,6	2 382	927	38,9	768	32,2	168	7,1	153	6,4			366	15,4
	L16L	3 443	2 464	71,6	2 423	903	37,3	682	28,1	116	4,8	139	5,7	350	14,4	233	9,6
	L11L	3 525	2 123	60,2	2 060	831	40,3	719	34,9	238	11,6	76	3,7			196	9,5
	B13Z	3 477	1 757	65,0	1 731	495	28,6	742	42,9	120	6,9	92	5,3	85	4,9	197	11,4
LK Kusel																	
VG Altenglan																	
Altenglan	L16W	2 285	1 651	72,3	1 621	809	49,9	294	18,1	99	6,1	59	3,6	176	10,9	184	11,4
	L16L	2 285	1 651	72,3	1 625	800	49,2	303	18,6	61	3,8	55	3,4	249	15,3	157	9,7
	L11L	2 401	1 476	61,5	1 436	707	49,2	272	18,9	229	15,9	41	2,9			187	13,0
	B13Z	2 315	1 237	65,2	1 209	533	44,1	326	27,0	69	5,7	39	3,2	48	4,0	194	16,0
Bedesbach	L16W	658	485	73,7	474	212	44,7	111	23,4	38	8,0	15	3,2	52	11,0	46	9,7
	L16L	658	485	73,7	481	217	45,1	118	24,5	13	2,7	9	1,9	83	17,3	41	8,5
	L11L	660	413	62,6	400	185	46,3	105	26,3	65	16,3	4	1,0			41	10,3
	B13Z	656	369	66,7	362	144	39,8	110	30,4	31	8,6	8	2,2	15	4,1	54	14,9
Bosenbach	L16W	578	429	74,2	416	191	45,9	63	15,1	30	7,2	11	2,6	65	15,6	56	13,5
	L16L	578	429	74,2	418	187	44,7	65	15,6	24	5,7	10	2,4	77	18,4	55	13,2
	L11L	639	355	55,6	337	190	56,4	49	14,5	46	13,6	4	1,2			48	14,2
	B13Z	602	370	69,4	361	160	44,3	92	25,5	8	2,2	11	3,0	22	6,1	68	18,8
Elzweiler	L16W	89	58	65,2	56	25	44,6	10	17,9	6	10,7	3	5,4	10	17,9	2	3,6
	L16L	89	58	65,2	58	26	44,8	8	13,8	6	10,3	3	5,2	14	24,1	1	1,7
	L11L	96	58	60,4	56	28	50,0	8	14,3	9	16,1	1	1,8			10	17,9
	B13Z	87	59	71,1	56	27	48,2	9	16,1	2	3,6	0	0,0	5	8,9	13	23,2
Erdesbach	L16W	475	334	70,3	333	162	48,6	64	19,2	21	6,3	10	3,0	32	9,6	44	13,2
	L16L	475	334	70,3	331	151	45,6	71	21,5	13	3,9	15	4,5	44	13,3	37	11,2
	L11L	478	300	62,8	292	144	49,3	64	21,9	35	12,0	5	1,7			44	15,1
	B13Z	494	291	66,0	286	125	43,7	76	26,6	14	4,9	5	1,7	10	3,5	56	19,6
Föckelberg	L16W	301	222	73,8	217	98	45,2	50	23,0	9	4,1	15	6,9	16	7,4	29	13,4
	L16L	301	222	73,8	219	96	43,8	54	24,7	8	3,7	9	4,1	26	11,9	26	11,9
	L11L	314	201	64,0	199	108	54,3	44	22,1	20	10,1	0	0,0			27	13,6
	B13Z	314	204	70,6	199	75	37,7	68	34,2	5	2,5	2	1,0	7	3,5	42	21,1
Horschbach	L16W	204	151	74,0	148	51	34,5	30	20,3	9	6,1	10	6,8	26	17,6	22	14,9
	L16L	204	151	74,0	149	49	32,9	38	25,5	6	4,0	10	6,7	25	16,8	21	14,1
	L11L	222	109	49,1	104	45	43,3	27	26,0	17	16,3	1	1,0			14	13,5
	B13Z	217	130	65,7	124	37	29,8	34	27,4	4	3,2	6	4,8	9	7,3	34	27,4
Neunkirchen am Potzberg	L16W	327	246	75,2	245	108	44,1	51	20,8	15	6,1	14	5,7	26	10,6	31	12,7
	L16L	327	246	75,2	244	105	43,0	49	20,1	14	5,7	15	6,1	38	15,6	23	9,4
	L11L	369	240	65,0	234	104	44,4	67	28,6	21	9,0	7	3,0			35	15,0
	B13Z	335	213	72,0	210	76	36,2	60	28,6	8	3,8	6	2,9	15	7,1	45	21,4
Niederlalen	L16W	252	187	74,2	178	78	43,8	37	20,8	9	5,1	6	3,4	22	12,4	26	14,6
	L16L	252	187	74,2	178	72	40,4	41	23,0	8	4,5	6	3,4	29	16,3	22	12,4
	L11L	265	177	66,8	168	79	47,0	37	22,0	21	12,5	7	4,2			24	14,3
	B13Z	257	155	68,3	150	51	34,0	42	28,0	6	4,0	10	6,7	5	3,3	36	24,0
Niederstauftenbach	L16W	216	171	79,2	162	72	44,4	33	20,4	10	6,2	8	4,9	17	10,5	22	13,6
	L16L	216	171	79,2	166	63	38,0	40	24,1	5	3,0	12	7,2	27	16,3	19	11,4
	L11L	221	134	60,6	127	54	42,5	37	29,1	13	10,2	3	2,4			20	15,7
	B13Z	210	139	73,9	135	43	31,9	43	31,9	5	3,7	6	4,4	6	4,4	32	23,7
Oberstauftenbach	L16W	193	134	69,4	130	55	42,3	28	21,5	6	4,6	6	4,6	19	14,6	16	12,3
	L16L	193	134	69,4	130	49	37,7	30	23,1	6	4,6	4	3,1	22	16,9	19	14,6
	L11L	205	126	61,5	122	44	36,1	34	27,9	14	11,5	3	2,5			27	22,1
	B13Z	192	116	69,5	112	31	27,7	42	37,5	3	2,7	1	0,9	6	5,4	29	25,9
Rammelsbach	L16W	1 282	949	74,0	909	376	41,4	200	22,0	50	5,5	40	4,4	117	12,9	126	13,9
	L16L	1 282	949	74,0	926	369	39,8	204	22,0	42	4,5	37	4,0	181	19,5	93	10,0
	L11L	1 346	821	61,0	783	372	47,5	195	24,9	93	11,9	11	1,4			112	14,3
	B13Z	1 333	751	68,9	732	282	38,5	242	33,1	24	3,3	19	2,6	28	3,8	137	18,7
Rathsweiler	L16W	138	113	81,9	110	42	38,2	42	38,2	3	2,7	3	2,7	5	4,5	15	13,6
	L16L	138	113	81,9	110	42	38,2	36	32,7	6	5,5	5	4,5	9	8,2	12	10,9
	L11L	126	95	75,4	84	29	34,5	30	35,7	17	20,2	4	4,8			4	4,8
	B13Z	133	89	80,9	83	14	16,9	46	55,4	7	8,4	2	2,4	1	1,2	13	15,7

T14 Landtagswahlergebnisse - Ergebnisse der Ortsgemeinden

(Landtagswahl einschließlich Briefwahl und Bundestagswahl ohne Briefwahl)

Gemeinde	Wahl	Wahlberechtigte	Wähler	Wahlbeteiligung	Gültige Stimmen	Von den gültigen Stimmen entfielen auf											
						SPD		CDU		GRÜNE		FDP		AfD		Sonstige	
						Anzahl	%	Anzahl	%	Anz.	%	Anz.	%	Anz.	%	Anz.	%
Rutsweiler am Glan	L16W	265	192	72,5	188	93	49,5	33	17,6	12	6,4	5	2,7	24	12,8	21	11,2
	L16L	265	192	72,5	189	90	47,6	38	20,1	7	3,7	7	3,7	26	13,8	21	11,1
	L11L	275	165	60,0	162	68	42,0	38	23,5	29	17,9	4	2,5			23	14,2
	B13Z	273	165	69,0	160	64	40,0	51	31,9	9	5,6	5	3,1	3	1,9	28	17,5
Ulmet	L16W	569	440	77,3	435	220	50,6	94	21,6	38	8,7	17	3,9	30	6,9	36	8,3
	L16L	569	440	77,3	434	208	47,9	108	24,9	24	5,5	19	4,4	38	8,8	37	8,5
	L11L	615	413	67,2	407	187	45,9	109	26,8	58	14,3	13	3,2			40	9,8
	B13Z	602	381	71,9	378	146	38,6	124	32,8	14	3,7	11	2,9	14	3,7	69	18,3
Welchweiler	L16W	160	115	71,9	113	40	35,4	24	21,2	12	10,6	7	6,2	18	15,9	12	10,6
	L16L	160	115	71,9	114	44	38,6	25	21,9	7	6,1	5	4,4	21	18,4	12	10,5
	L11L	163	104	63,8	101	46	45,5	24	23,8	15	14,9	2	2,0			14	13,9
	B13Z	161	101	68,7	100	37	37,0	29	29,0	5	5,0	1	1,0	6	6,0	22	22,0
VG Glan-Münchweiler																	
Börsborn	L16W	326	237	72,7	232	92	39,7	31	13,4	27	11,6	4	1,7	27	11,6	51	22,0
	L16L	326	237	72,7	232	114	49,1	38	16,4	11	4,7	7	3,0	28	12,1	34	14,7
	L11L	333	211	63,4	205	104	50,7	41	20,0	40	19,5	4	2,0			16	7,8
	B13Z	334	208	71,7	203	77	37,9	66	32,5	13	6,4	5	2,5	6	3,0	36	17,7
Glan-Münchweiler	L16W	998	739	74,0	727	278	38,2	221	30,4	55	7,6	39	5,4	67	9,2	67	9,2
	L16L	998	739	74,0	730	300	41,1	225	30,8	34	4,7	34	4,7	81	11,1	56	7,7
	L11L	986	631	64,0	624	230	36,9	222	35,6	84	13,5	22	3,5			66	10,6
	B13Z	1 003	581	70,9	574	171	29,8	245	42,7	40	7,0	13	2,3	29	5,1	76	13,2
Henschtal	L16W	261	209	80,1	205	74	36,1	36	17,6	24	11,7	7	3,4	26	12,7	38	18,5
	L16L	261	209	80,1	206	85	41,3	41	19,9	13	6,3	8	3,9	29	14,1	30	14,6
	L11L	278	182	65,5	177	75	42,4	32	18,1	40	22,6	5	2,8			25	14,1
	B13Z	280	183	74,1	177	60	33,9	55	31,1	11	6,2	5	2,8	10	5,6	36	20,3
Herschweiler-Petersheim	L16W	1 073	771	71,9	761	306	40,2	115	15,1	45	5,9	32	4,2	127	16,7	136	17,9
	L16L	1 073	771	71,9	762	339	44,5	116	15,2	16	2,1	32	4,2	153	20,1	106	13,9
	L11L	1 126	698	62,0	677	331	48,9	116	17,1	94	13,9	12	1,8			124	18,3
	B13Z	1 106	646	69,1	632	269	42,6	144	22,8	31	4,9	20	3,2	44	7,0	124	19,6
Hüffler	L16W	472	380	80,5	374	105	28,1	31	8,3	13	3,5	4	1,1	29	7,8	192	51,3
	L16L	472	380	80,5	375	162	43,2	47	12,5	8	2,1	12	3,2	41	10,9	105	28,0
	L11L	476	323	67,9	315	172	54,6	52	16,5	39	12,4	12	3,8			40	12,7
	B13Z	466	299	73,5	294	132	44,9	82	27,9	16	5,4	5	1,7	8	2,7	51	17,3
Krottelbach	L16W	571	433	75,8	415	225	54,2	56	13,5	14	3,4	8	1,9	41	9,9	71	17,1
	L16L	571	433	75,8	419	226	53,9	69	16,5	10	2,4	9	2,1	55	13,1	50	11,9
	L11L	602	405	67,3	397	213	53,7	61	15,4	50	12,6	12	3,0			61	15,4
	B13Z	580	365	72,4	357	173	48,5	90	25,2	12	3,4	11	3,1	12	3,4	59	16,5
Langenbach	L16W	365	258	70,7	253	104	41,1	51	20,2	14	5,5	9	3,6	30	11,9	45	17,8
	L16L	365	258	70,7	256	118	46,1	54	21,1	8	3,1	8	3,1	35	13,7	33	12,9
	L11L	370	220	59,5	212	87	41,0	36	17,0	40	18,9	2	0,9			47	22,2
	B13Z	360	224	71,1	218	73	33,5	60	27,5	11	5,0	5	2,3	13	6,0	56	25,7
Matzenbach	L16W	502	373	74,3	364	158	43,4	71	19,5	39	10,7	13	3,6	26	7,1	57	15,7
	L16L	502	373	74,3	367	181	49,3	78	21,3	17	4,6	17	4,6	35	9,5	39	10,6
	L11L	521	348	66,8	346	160	46,2	70	20,2	60	17,3	18	5,2			38	11,0
	B13Z	503	302	69,1	298	131	44,0	94	31,5	23	7,7	10	3,4	10	3,4	30	10,1
Nanzdietschweiler	L16W	976	744	76,2	731	228	31,2	243	33,2	92	12,6	29	4,0	70	9,6	69	9,4
	L16L	976	744	76,2	733	276	37,7	236	32,2	40	5,5	30	4,1	93	12,7	58	7,9
	L11L	980	704	71,8	693	240	34,6	277	40,0	98	14,1	17	2,5			61	8,8
	B13Z	966	624	75,5	614	177	28,8	272	44,3	35	5,7	21	3,4	22	3,6	87	14,2
Quirnbach/Pfalz	L16W	371	293	79,0	290	135	46,6	60	20,7	18	6,2	19	6,6	23	7,9	35	12,1
	L16L	371	293	79,0	290	138	47,6	70	24,1	11	3,8	10	3,4	36	12,4	25	8,6
	L11L	394	244	61,9	240	113	47,1	59	24,6	35	14,6	5	2,1			28	11,7
	B13Z	382	247	70,6	243	105	43,2	69	28,4	13	5,3	13	5,3	8	3,3	35	14,4
Rehweiler	L16W	350	279	79,7	274	131	47,8	47	17,2	25	9,1	13	4,7	21	7,7	37	13,5
	L16L	350	279	79,7	276	140	50,7	49	17,8	18	6,5	14	5,1	32	11,6	23	8,3
	L11L	346	235	67,9	230	120	52,2	31	13,5	50	21,7	8	3,5			21	9,1
	B13Z	335	229	76,1	226	91	40,3	50	22,1	18	8,0	6	2,7	13	5,8	48	21,2
Steinbach am Glan	L16W	692	471	68,1	459	208	45,3	62	13,5	32	7,0	13	2,8	72	15,7	72	15,7
	L16L	692	471	68,1	465	207	44,5	68	14,6	18	3,9	14	3,0	91	19,6	67	14,4
	L11L	731	406	55,5	402	185	46,0	56	13,9	68	16,9	8	2,0			85	21,1
	B13Z	714	411	65,0	407	174	42,8	82	20,1	24	5,9	14	3,4	19	4,7	94	23,1

T14 Landtagswahlergebnisse - Ergebnisse der Ortsgemeinden

(Landtagswahl einschließlich Briefwahl und Bundestagswahl ohne Briefwahl)

Gemeinde	Wahl	Wahlberechtigte	Wähler	Wahlbeteiligung	Gültige Stimmen	Von den gültigen Stimmen entfielen auf											
						SPD		CDU		GRÜNE		FDP		AfD		Sonstige	
						Anzahl	%	Anzahl	%	Anz.	%	Anz.	%	Anz.	%	Anz.	%
Wahnwegen	L16W	588	434	73,8	427	185	43,3	59	13,8	35	8,2	11	2,6	42	9,8	95	22,2
	L16L	588	434	73,8	430	212	49,3	71	16,5	16	3,7	14	3,3	54	12,6	63	14,7
	L11L	599	370	61,8	360	204	56,7	48	13,3	60	16,7	7	1,9			41	11,4
	B13Z	588	339	70,2	332	154	46,4	78	23,5	24	7,2	9	2,7	5	1,5	62	18,7
VG Kusel																	
Albessen	L16W	114	82	71,9	80	22	27,5	24	30,0	14	17,5	5	6,3	10	12,5	5	6,3
	L16L	114	82	71,9	82	29	35,4	23	28,0	9	11,0	6	7,3	11	13,4	4	4,9
	L11L	127	90	70,9	87	26	29,9	22	25,3	20	23,0	3	3,4			16	18,4
	B13Z	117	82	82,0	82	23	28,0	37	45,1	5	6,1	5	6,1	0	0,0	12	14,6
Blaubach	L16W	343	263	76,7	258	130	50,4	64	24,8	32	12,4	4	1,6	15	5,8	13	5,0
	L16L	343	263	76,7	262	121	46,2	63	24,0	27	10,3	11	4,2	23	8,8	17	6,5
	L11L	360	246	68,3	243	107	44,0	53	21,8	50	20,6	7	2,9			26	10,7
	B13Z	345	208	71,0	203	72	35,5	64	31,5	25	12,3	8	3,9	7	3,4	27	13,3
Denneweiler-Fronhbach	L16W	231	200	86,6	198	74	37,4	36	18,2	27	13,6	11	5,6	30	15,2	20	10,1
	L16L	231	200	86,6	195	70	35,9	37	19,0	24	12,3	13	6,7	29	14,9	22	11,3
	L11L	233	169	72,5	166	62	37,3	31	18,7	50	30,1	3	1,8			20	12,0
	B13Z	239	167	82,7	163	49	30,1	52	31,9	17	10,4	8	4,9	4	2,5	33	20,2
Ehweiler	L16W	140	110	78,6	107	42	39,3	22	20,6	7	6,5	6	5,6	19	17,8	11	10,3
	L16L	140	110	78,6	108	33	30,6	23	21,3	9	8,3	4	3,7	32	29,6	7	6,5
	L11L	158	96	60,8	94	45	47,9	22	23,4	7	7,4	1	1,1			19	20,2
	B13Z	144	93	71,0	91	34	37,4	34	37,4	5	5,5	1	1,1	6	6,6	11	12,1
Etschberg	L16W	538	417	77,5	415	224	54,0	72	17,3	39	9,4	7	1,7	36	8,7	37	8,9
	L16L	538	417	77,5	415	236	56,9	79	19,0	20	4,8	9	2,2	42	10,1	29	7,0
	L11L	564	390	69,1	384	210	54,7	60	15,6	86	22,4	3	0,8			25	6,5
	B13Z	561	345	71,4	343	160	46,6	80	23,3	31	9,0	4	1,2	16	4,7	52	15,2
Haschbach am Remigiusberg	L16W	585	432	73,8	425	195	45,9	91	21,4	40	9,4	15	3,5	40	9,4	44	10,4
	L16L	585	432	73,8	425	187	44,0	100	23,5	32	7,5	16	3,8	51	12,0	39	9,2
	L11L	582	379	65,1	373	188	50,4	74	19,8	54	14,5	5	1,3			52	13,9
	B13Z	597	375	70,5	369	165	44,7	108	29,3	25	6,8	7	1,9	8	2,2	56	15,2
Herchweiler	L16W	383	262	68,4	258	106	41,1	27	10,5	12	4,7	5	1,9	36	14,0	72	27,9
	L16L	383	262	68,4	256	108	42,2	33	12,9	11	4,3	7	2,7	45	17,6	52	20,3
	L11L	403	222	55,1	216	95	44,0	34	15,7	23	10,6	5	2,3			59	27,3
	B13Z	392	261	72,1	251	102	40,6	50	19,9	14	5,6	9	3,6	11	4,4	65	25,9
Konken	L16W	620	468	75,5	458	210	45,9	74	16,2	25	5,5	16	3,5	47	10,3	86	18,8
	L16L	620	468	75,5	456	211	46,3	84	18,4	10	2,2	26	5,7	69	15,1	56	12,3
	L11L	615	409	66,5	401	199	49,6	76	19,0	34	8,5	17	4,2			75	18,7
	B13Z	615	386	73,2	381	152	39,9	101	26,5	16	4,2	10	2,6	14	3,7	88	23,1
Körborn	L16W	284	219	77,1	218	103	47,2	50	22,9	16	7,3	11	5,0	19	8,7	19	8,7
	L16L	284	219	77,1	218	89	40,8	55	25,2	9	4,1	19	8,7	27	12,4	19	8,7
	L11L	297	209	70,4	206	94	45,6	53	25,7	33	16,0	9	4,4			17	8,3
	B13Z	292	179	71,0	177	73	41,2	67	37,9	8	4,5	0	0,0	2	1,1	27	15,3
Kusel, St.	L16W	3 895	2 526	64,9	2 472	1 150	46,5	470	19,0	188	7,6	157	6,4	312	12,6	195	7,9
	L16L	3 895	2 526	64,9	2 481	1 000	40,3	527	21,2	151	6,1	163	6,6	430	17,3	210	8,5
	L11L	4 070	2 335	57,4	2 274	1 053	46,3	569	25,0	318	14,0	86	3,8			248	10,9
	B13Z	4 011	1 969	59,4	1 919	736	38,4	629	32,8	117	6,1	65	3,4	68	3,5	304	15,8
Oberalben	L16W	192	161	83,9	155	76	49,0	27	17,4	23	14,8	2	1,3	10	6,5	17	11,0
	L16L	192	161	83,9	154	73	47,4	29	18,8	16	10,4	2	1,3	18	11,7	16	10,4
	L11L	204	144	70,6	142	66	46,5	19	13,4	30	21,1	6	4,2			21	14,8
	B13Z	191	128	79,5	127	50	39,4	31	24,4	13	10,2	7	5,5	8	6,3	18	14,2
Pfeffelbach	L16W	746	552	74,0	538	198	36,8	111	20,6	29	5,4	10	1,9	122	22,7	68	12,6
	L16L	746	552	74,0	544	202	37,1	92	16,9	18	3,3	10	1,8	165	30,3	57	10,5
	L11L	782	470	60,1	454	200	44,1	95	20,9	48	10,6	10	2,2			101	22,2
	B13Z	771	464	67,8	458	168	36,7	130	28,4	27	5,9	9	2,0	41	9,0	83	18,1
Reichweiler	L16W	460	349	75,9	342	159	46,5	64	18,7	31	9,1	12	3,5	41	12,0	35	10,2
	L16L	460	349	75,9	346	170	49,1	69	19,9	11	3,2	12	3,5	55	15,9	29	8,4
	L11L	457	291	63,7	286	138	48,3	42	14,7	52	18,2	2	0,7			52	18,2
	B13Z	456	317	78,5	310	131	42,3	93	30,0	9	2,9	4	1,3	19	6,1	54	17,4
Ruthweiler	L16W	353	272	77,1	269	109	40,5	70	26,0	20	7,4	11	4,1	31	11,5	28	10,4
	L16L	353	272	77,1	268	97	36,2	70	26,1	22	8,2	12	4,5	43	16,0	24	9,0
	L11L	377	262	69,5	256	99	38,7	55	21,5	41	16,0	8	3,1			53	20,7
	B13Z	352	208	69,3	208	72	34,6	51	24,5	20	9,6	15	7,2	10	4,8	40	19,2

T14 Landtagswahlergebnisse - Ergebnisse der Ortsgemeinden

(Landtagswahl einschließlich Briefwahl und Bundestagswahl ohne Briefwahl)

Gemeinde	Wahl	Wahlberechtigte	Wähler	Wahlbeteiligung	Gültige Stimmen	Von den gültigen Stimmen entfielen auf											
						SPD		CDU		GRÜNE		FDP		AfD		Sonstige	
						Anzahl	%	Anzahl	%	Anz.	%	Anz.	%	Anz.	%	Anz.	%
Schellweiler	L16W	415	305	73,5	299	153	51,2	46	15,4	14	4,7	14	4,7	35	11,7	37	12,4
	L16L	415	305	73,5	299	141	47,2	58	19,4	11	3,7	16	5,4	47	15,7	26	8,7
	L11L	437	277	63,4	270	149	55,2	55	20,4	22	8,1	3	1,1			41	15,2
	B13Z	425	275	72,8	265	121	45,7	78	29,4	11	4,2	6	2,3	6	2,3	43	16,2
Selchenbach	L16W	269	199	74,0	192	103	53,6	29	15,1	17	8,9	4	2,1	25	13,0	14	7,3
	L16L	269	199	74,0	192	97	50,5	32	16,7	11	5,7	4	2,1	31	16,1	17	8,9
	L11L	292	181	62,0	176	97	55,1	20	11,4	30	17,0	2	1,1			27	15,3
	B13Z	283	169	67,6	163	63	38,7	33	20,2	13	8,0	5	3,1	9	5,5	40	24,5
Thallichtenberg	L16W	467	351	75,2	346	156	45,1	62	17,9	17	4,9	15	4,3	63	18,2	33	9,5
	L16L	467	351	75,2	348	150	43,1	66	19,0	11	3,2	15	4,3	76	21,8	30	8,6
	L11L	477	317	66,5	312	147	47,1	95	30,4	32	10,3	7	2,2			31	9,9
	B13Z	482	277	67,7	268	105	39,2	83	31,0	13	4,9	9	3,4	16	6,0	42	15,7
Theisbergstegen	L16W	572	457	79,9	446	210	47,1	118	26,5	24	5,4	12	2,7	43	9,6	39	8,7
	L16L	572	457	79,9	452	211	46,7	116	25,7	19	4,2	16	3,5	67	14,8	23	5,1
	L11L	590	403	68,3	390	186	47,7	97	24,9	56	14,4	13	3,3			38	9,7
	B13Z	584	361	73,8	356	149	41,9	113	31,7	22	6,2	19	5,3	15	4,2	38	10,7
VG Lauterecken-Wolfstein																	
Adenbach	L16W	127	92	72,4	91	44	48,4	28	30,8	2	2,2	1	1,1	9	9,9	7	7,7
	L16L	127	92	72,4	92	45	48,9	25	27,2	1	1,1	1	1,1	11	12,0	9	9,8
	L11L	132	95	72,0	93	42	45,2	35	37,6	9	9,7	0	0,0			7	7,5
	B13Z	127	79	73,8	77	18	23,4	30	39,0	5	6,5	4	5,2	7	9,1	13	16,9
Aschbach	L16W	276	205	74,3	200	93	46,5	40	20,0	11	5,5	7	3,5	25	12,5	24	12,0
	L16L	276	205	74,3	200	99	49,5	33	16,5	8	4,0	8	4,0	34	17,0	18	9,0
	L11L	282	175	62,1	171	81	47,4	40	23,4	24	14,0	1	0,6			25	14,6
	B13Z	273	177	71,4	175	73	41,7	57	32,6	10	5,7	3	1,7	6	3,4	26	14,9
Buborn	L16W	113	89	78,8	87	13	14,9	44	50,6	5	5,7	9	10,3	15	17,2	1	1,1
	L16L	113	89	78,8	84	19	22,6	40	47,6	2	2,4	4	4,8	17	20,2	2	2,4
	L11L	118	77	65,3	75	22	29,3	33	44,0	5	6,7	5	6,7			10	13,3
	B13Z	114	66	68,8	64	13	20,3	35	54,7	2	3,1	5	7,8	2	3,1	7	10,9
Cronenberg	L16W	129	96	74,4	94	38	40,4	28	29,8	5	5,3	4	4,3	15	16,0	4	4,3
	L16L	129	96	74,4	95	42	44,2	25	26,3	3	3,2	3	3,2	15	15,8	7	7,4
	L11L	136	101	74,3	98	40	40,8	34	34,7	12	12,2	4	4,1			8	8,2
	B13Z	130	77	71,3	75	26	34,7	27	36,0	5	6,7	5	6,7	3	4,0	9	12,0
Deimberg	L16W	80	60	75,0	58	24	41,4	9	15,5	2	3,4	1	1,7	13	22,4	9	15,5
	L16L	80	60	75,0	58	23	39,7	8	13,8	4	6,9	1	1,7	15	25,9	7	12,1
	L11L	85	55	64,7	55	28	50,9	12	21,8	6	10,9	0	0,0			9	16,4
	B13Z	79	58	80,6	57	20	35,1	21	36,8	4	7,0	0	0,0	2	3,5	10	17,5
Einöllen	L16W	342	231	67,5	223	102	45,7	53	23,8	10	4,5	17	7,6	22	9,9	19	8,5
	L16L	342	231	67,5	229	113	49,3	51	22,3	7	3,1	15	6,6	25	10,9	18	7,9
	L11L	372	227	61,0	221	109	49,3	49	22,2	27	12,2	12	5,4			24	10,9
	B13Z	355	207	68,8	205	91	44,4	65	31,7	8	3,9	12	5,9	3	1,5	26	12,7
Eßweiler	L16W	339	225	66,4	219	87	39,7	48	21,9	7	3,2	10	4,6	39	17,8	28	12,8
	L16L	339	225	66,4	223	89	39,9	42	18,8	8	3,6	13	5,8	45	20,2	26	11,7
	L11L	345	201	58,3	192	99	51,6	40	20,8	20	10,4	8	4,2			25	13,0
	B13Z	336	191	68,5	186	58	31,2	56	30,1	9	4,8	6	3,2	10	5,4	47	25,3
Ginsweiler	L16W	258	188	72,9	185	61	33,0	43	23,2	12	6,5	16	8,6	45	24,3	8	4,3
	L16L	258	188	72,9	185	73	39,5	43	23,2	2	1,1	11	5,9	43	23,2	13	7,0
	L11L	255	167	65,5	164	79	48,2	48	29,3	12	7,3	1	0,6			24	14,6
	B13Z	259	161	70,6	158	64	40,5	47	29,7	7	4,4	7	4,4	9	5,7	24	15,2
Glanbrücken	L16W	398	302	75,9	297	159	53,5	51	17,2	14	4,7	16	5,4	23	7,7	34	11,4
	L16L	398	302	75,9	294	157	53,4	52	17,7	10	3,4	15	5,1	32	10,9	28	9,5
	L11L	396	252	63,6	247	131	53,0	56	22,7	34	13,8	5	2,0			21	8,5
	B13Z	399	234	65,9	228	98	43,0	77	33,8	6	2,6	4	1,8	7	3,1	36	15,8
Grumbach	L16W	375	261	69,6	258	111	43,0	52	20,2	8	3,1	20	7,8	34	13,2	33	12,8
	L16L	375	261	69,6	259	105	40,5	56	21,6	11	4,2	18	6,9	41	15,8	28	10,8
	L11L	392	239	61,0	237	119	50,2	51	21,5	35	14,8	10	4,2			22	9,3
	B13Z	393	245	70,8	240	87	36,3	75	31,3	16	6,7	14	5,8	11	4,6	37	15,4
Hausweiler	L16W	43	31	72,1	30	15	50,0	7	23,3	0	0,0	0	0,0	4	13,3	4	13,3
	L16L	43	31	72,1	31	15	48,4	8	25,8	0	0,0	0	0,0	5	16,1	3	9,7
	L11L	51	35	68,6	35	19	54,3	12	34,3	2	5,7	0	0,0			2	5,7
	B13Z	48	34	73,9	31	11	35,5	13	41,9	0	0,0	0	0,0	1	3,2	6	19,4

T14 Landtagswahlergebnisse - Ergebnisse der Ortsgemeinden

(Landtagswahl einschließlich Briefwahl und Bundestagswahl ohne Briefwahl)

Gemeinde	Wahl	Wahlberechtigte	Wähler	Wahlbeteiligung	Gültige Stimmen	Von den gültigen Stimmen entfielen auf											
						SPD		CDU		GRÜNE		FDP		AfD		Sonstige	
						Anzahl	%	Anzahl	%	Anz.	%	Anz.	%	Anz.	%	Anz.	%
Hefersweiler	L16W	424	285	67,2	280	132	47,1	59	21,1	16	5,7	9	3,2	41	14,6	23	8,2
	L16L	424	285	67,2	282	140	49,6	51	18,1	9	3,2	10	3,5	46	16,3	26	9,2
	L11L	441	242	54,9	240	116	48,3	66	27,5	27	11,3	10	4,2			21	8,8
	B13Z	443	243	61,4	239	104	43,5	66	27,6	14	5,9	9	3,8	13	5,4	33	13,8
Heinzenhausen	L16W	207	151	72,9	145	58	40,0	38	26,2	2	1,4	5	3,4	20	13,8	22	15,2
	L16L	207	151	72,9	148	61	41,2	34	23,0	1	0,7	5	3,4	21	14,2	26	17,6
	L11L	232	154	66,4	149	77	51,7	33	22,1	14	9,4	2	1,3			23	15,4
	B13Z	223	135	69,2	131	43	32,8	60	45,8	4	3,1	3	2,3	4	3,1	17	13,0
Herren-Sulzbach	L16W	131	105	80,2	103	33	32,0	32	31,1	3	2,9	3	2,9	14	13,6	18	17,5
	L16L	131	105	80,2	104	43	41,3	29	27,9	3	2,9	2	1,9	18	17,3	9	8,7
	L11L	136	98	72,1	94	32	34,0	33	35,1	13	13,8	4	4,3			12	12,8
	B13Z	133	103	85,8	100	32	32,0	35	35,0	5	5,0	4	4,0	5	5,0	19	19,0
Hinzheimer	L16W	308	228	74,0	227	116	51,1	28	12,3	11	4,8	17	7,5	25	11,0	30	13,2
	L16L	308	228	74,0	225	109	48,4	32	14,2	12	5,3	16	7,1	28	12,4	28	12,4
	L11L	323	214	66,3	212	115	54,2	40	18,9	22	10,4	8	3,8			27	12,7
	B13Z	317	188	68,1	181	70	38,7	50	27,6	12	6,6	5	2,8	5	2,8	39	21,5
Hohenöllen	L16W	293	221	75,4	213	76	35,7	56	26,3	10	4,7	14	6,6	40	18,8	17	8,0
	L16L	293	221	75,4	216	87	40,3	49	22,7	8	3,7	15	6,9	38	17,6	19	8,8
	L11L	312	188	60,3	185	98	53,0	53	28,6	13	7,0	0	0,0			21	11,4
	B13Z	296	201	77,0	198	75	37,9	64	32,3	10	5,1	5	2,5	9	4,5	35	17,7
Homberg	L16W	183	141	77,0	135	54	40,0	23	17,0	8	5,9	9	6,7	23	17,0	18	13,3
	L16L	183	141	77,0	138	60	43,5	30	21,7	4	2,9	7	5,1	25	18,1	12	8,7
	L11L	183	129	70,5	128	62	48,4	35	27,3	13	10,2	9	7,0			9	7,0
	B13Z	188	128	75,7	126	50	39,7	42	33,3	5	4,0	5	4,0	11	8,7	13	10,3
Hopstädten	L16W	236	181	76,7	179	80	44,7	52	29,1	3	1,7	14	7,8	15	8,4	15	8,4
	L16L	236	181	76,7	180	82	45,6	60	33,3	1	0,6	10	5,6	18	10,0	9	5,0
	L11L	257	179	69,6	178	84	47,2	63	35,4	9	5,1	8	4,5			14	7,9
	B13Z	229	170	80,2	169	63	37,3	67	39,6	8	4,7	12	7,1	6	3,6	13	7,7
Jettenbach	L16W	653	500	76,6	489	256	52,4	83	17,0	40	8,2	14	2,9	39	8,0	57	11,7
	L16L	653	500	76,6	493	251	50,9	85	17,2	25	5,1	23	4,7	50	10,1	59	12,0
	L11L	704	441	62,6	432	195	45,1	87	20,1	86	19,9	11	2,5			53	12,3
	B13Z	681	458	76,3	445	166	37,3	128	28,8	32	7,2	15	3,4	28	6,3	76	17,1
Kappeln	L16W	169	143	84,6	141	64	45,4	40	28,4	4	2,8	7	5,0	12	8,5	14	9,9
	L16L	169	143	84,6	143	62	43,4	42	29,4	6	4,2	10	7,0	14	9,8	9	6,3
	L11L	167	118	70,7	116	58	50,0	38	32,8	12	10,3	1	0,9			7	6,0
	B13Z	162	121	82,9	117	35	29,9	60	51,3	5	4,3	4	3,4	2	1,7	11	9,4
Kirrweiler	L16W	143	106	74,1	102	56	54,9	17	16,7	4	3,9	3	2,9	9	8,8	13	12,7
	L16L	143	106	74,1	104	61	58,7	15	14,4	3	2,9	5	4,8	10	9,6	10	9,6
	L11L	151	107	70,9	105	62	59,0	26	24,8	10	9,5	2	1,9			5	4,8
	B13Z	152	110	77,5	106	48	45,3	30	28,3	3	2,8	6	5,7	4	3,8	15	14,2
Kreimbach-Kaulbach	L16W	648	475	73,3	464	188	40,5	120	25,9	21	4,5	25	5,4	59	12,7	51	11,0
	L16L	648	475	73,3	468	192	41,0	114	24,4	17	3,6	21	4,5	75	16,0	49	10,5
	L11L	676	428	63,3	412	197	47,8	129	31,3	34	8,3	12	2,9			40	9,7
	B13Z	666	403	67,4	387	151	39,0	135	34,9	19	4,9	14	3,6	17	4,4	51	13,2
Langweiler	L16W	214	163	76,2	160	78	48,8	42	26,3	2	1,3	9	5,6	14	8,8	15	9,4
	L16L	214	163	76,2	160	77	48,1	45	28,1	4	2,5	4	2,5	16	10,0	14	8,8
	L11L	221	140	63,3	138	74	53,6	40	29,0	10	7,2	4	2,9			10	7,2
	B13Z	209	139	72,8	134	51	38,1	50	37,3	7	5,2	4	3,0	8	6,0	14	10,4
Lauterecken, St.	L16W	1 690	1 070	63,3	1 041	368	35,4	283	27,2	36	3,5	117	11,2	131	12,6	106	10,2
	L16L	1 690	1 070	63,3	1 046	391	37,4	288	27,5	27	2,6	89	8,5	157	15,0	94	9,0
	L11L	1 713	943	55,0	918	374	40,7	289	31,5	94	10,2	72	7,8			89	9,7
	B13Z	1 738	854	58,7	838	270	32,2	330	39,4	33	3,9	41	4,9	51	6,1	113	13,5
Lohnweiler	L16W	346	247	71,4	241	95	39,4	72	29,9	13	5,4	14	5,8	26	10,8	21	8,7
	L16L	346	247	71,4	243	100	41,2	62	25,5	12	4,9	11	4,5	40	16,5	18	7,4
	L11L	360	243	67,5	240	110	45,8	64	26,7	22	9,2	15	6,3			29	12,1
	B13Z	351	195	67,9	188	56	29,8	66	35,1	12	6,4	12	6,4	17	9,0	25	13,3
Medard	L16W	415	302	72,8	298	118	39,6	80	26,8	19	6,4	23	7,7	40	13,4	18	6,0
	L16L	415	302	72,8	299	128	42,8	77	25,8	10	3,3	18	6,0	48	16,1	18	6,0
	L11L	423	263	62,2	257	131	51,0	78	30,4	18	7,0	13	5,1			17	6,6
	B13Z	422	242	67,0	231	78	33,8	88	38,1	18	7,8	5	2,2	11	4,8	31	13,4

T14 Landtagswahlergebnisse - Ergebnisse der Ortsgemeinden

(Landtagswahl einschließlich Briefwahl und Bundestagswahl ohne Briefwahl)

Gemeinde	Wahl	Wahlberechtigte	Wähler	Wahlbeteiligung	Gültige Stimmen	Von den gültigen Stimmen entfielen auf												
		Anzahl	%	Anzahl		%	SPD		CDU		GRÜNE		FDP		AfD		Sonstige	
							Anz.	%	Anz.	%	Anz.	%	Anz.	%	Anz.	%	Anz.	%
Merzweiler	L16W	142	116	81,7	115	40	34,8	37	32,2	3	2,6	6	5,2	10	8,7	19	16,5	
	L16L	142	116	81,7	116	45	38,8	36	31,0	3	2,6	6	5,2	13	11,2	13	11,2	
	L11L	145	109	75,2	109	49	45,0	36	33,0	7	6,4	8	7,3			9	8,3	
	B13Z	140	97	78,2	96	34	35,4	39	40,6	3	3,1	2	2,1	10	10,4	8	8,3	
Nerzweiler	L16W	98	66	67,3	66	20	30,3	14	21,2	7	10,6	8	12,1	10	15,2	7	10,6	
	L16L	98	66	67,3	66	23	34,8	14	21,2	8	12,1	3	4,5	11	16,7	7	10,6	
	L11L	98	47	48,0	47	21	44,7	9	19,1	14	29,8	1	2,1			2	4,3	
	B13Z	105	56	61,5	56	19	33,9	17	30,4	3	5,4	3	5,4	1	1,8	13	23,2	
Nußbach	L16W	493	362	73,4	356	158	44,4	69	19,4	16	4,5	22	6,2	52	14,6	39	11,0	
	L16L	493	362	73,4	357	162	45,4	76	21,3	9	2,5	11	3,1	53	14,8	46	12,9	
	L11L	516	332	64,3	324	139	42,9	77	23,8	48	14,8	15	4,6			45	13,9	
	B13Z	526	296	68,8	287	112	39,0	80	27,9	19	6,6	19	6,6	10	3,5	47	16,4	
Oberweiler im Tal	L16W	134	100	74,6	99	32	32,3	29	29,3	4	4,0	5	5,1	15	15,2	14	14,1	
	L16L	134	100	74,6	99	36	36,4	29	29,3	2	2,0	6	6,1	18	18,2	8	8,1	
	L11L	133	89	66,9	86	38	44,2	28	32,6	9	10,5	0	0,0			11	12,8	
	B13Z	125	91	78,4	88	21	23,9	33	37,5	4	4,5	4	4,5	3	3,4	23	26,1	
Oberweiler-Tiefenbach	L16W	222	172	77,5	170	63	37,1	52	30,6	5	2,9	4	2,4	16	9,4	30	17,6	
	L16L	222	172	77,5	171	74	43,3	45	26,3	4	2,3	7	4,1	22	12,9	19	11,1	
	L11L	225	161	71,6	161	70	43,5	46	28,6	11	6,8	9	5,6			25	15,5	
	B13Z	229	138	71,9	138	41	29,7	47	34,1	3	2,2	4	2,9	11	8,0	32	23,2	
Odenbach	L16W	697	493	70,7	485	234	48,2	91	18,8	20	4,1	23	4,7	64	13,2	53	10,9	
	L16L	697	493	70,7	489	236	48,3	92	18,8	26	5,3	18	3,7	70	14,3	47	9,6	
	L11L	732	471	64,3	460	235	51,1	96	20,9	65	14,1	12	2,6			52	11,3	
	B13Z	716	403	65,0	401	151	37,7	132	32,9	36	9,0	9	2,2	18	4,5	55	13,7	
Offenbach-Hundheim	L16W	921	671	72,9	658	291	44,2	133	20,2	50	7,6	39	5,9	54	8,2	91	13,8	
	L16L	921	671	72,9	664	300	45,2	142	21,4	39	5,9	35	5,3	66	9,9	82	12,3	
	L11L	956	608	63,6	595	258	43,4	147	24,7	86	14,5	20	3,4			84	14,1	
	B13Z	940	606	74,1	584	208	35,6	175	30,0	34	5,8	16	2,7	33	5,7	118	20,2	
Reipoltskirchen	L16W	313	202	64,5	201	65	32,3	67	33,3	15	7,5	10	5,0	23	11,4	21	10,4	
	L16L	313	202	64,5	201	76	37,8	62	30,8	8	4,0	14	7,0	27	13,4	14	7,0	
	L11L	328	184	56,1	181	80	44,2	68	37,6	14	7,7	11	6,1			8	4,4	
	B13Z	317	135	52,7	129	29	22,5	58	45,0	16	12,4	5	3,9	3	2,3	18	14,0	
Relsberg	L16W	148	116	78,4	115	52	45,2	23	20,0	6	5,2	7	6,1	16	13,9	11	9,6	
	L16L	148	116	78,4	116	53	45,7	21	18,1	6	5,2	6	5,2	18	15,5	12	10,3	
	L11L	144	104	72,2	99	57	57,6	24	24,2	13	13,1	1	1,0			4	4,0	
	B13Z	143	80	70,8	80	28	35,0	22	27,5	6	7,5	3	3,8	3	3,8	18	22,5	
Rothselberg	L16W	548	392	71,5	380	174	45,8	79	20,8	12	3,2	12	3,2	63	16,6	40	10,5	
	L16L	548	392	71,5	384	166	43,2	77	20,1	12	3,1	14	3,6	74	19,3	41	10,7	
	L11L	575	351	61,0	342	153	44,7	94	27,5	44	12,9	7	2,0			44	12,9	
	B13Z	576	319	65,4	313	108	34,5	110	35,1	17	5,4	11	3,5	7	2,2	60	19,2	
Rutweiler an der Lauter	L16W	278	203	73,0	197	77	39,1	45	22,8	9	4,6	7	3,6	29	14,7	30	15,2	
	L16L	278	203	73,0	200	81	40,5	44	22,0	6	3,0	5	2,5	42	21,0	22	11,0	
	L11L	278	169	60,8	167	80	47,9	46	27,5	19	11,4	4	2,4			18	10,8	
	B13Z	282	166	67,5	163	57	35,0	50	30,7	7	4,3	5	3,1	5	3,1	39	23,9	
Sankt Julian	L16W	920	666	72,4	652	330	50,6	82	12,6	29	4,4	13	2,0	66	10,1	132	20,2	
	L16L	920	666	72,4	658	341	51,8	83	12,6	24	3,6	15	2,3	93	14,1	102	15,5	
	L11L	972	620	63,8	609	352	57,8	108	17,7	67	11,0	19	3,1			63	10,3	
	B13Z	938	591	70,6	577	283	49,0	139	24,1	36	6,2	18	3,1	16	2,8	85	14,7	
Unterjeckenbach	L16W	57	50	87,7	47	21	44,7	13	27,7	1	2,1	3	6,4	6	12,8	3	6,4	
	L16L	57	50	87,7	49	26	53,1	13	26,5	1	2,0	1	2,0	6	12,2	2	4,1	
	L11L	60	48	80,0	46	26	56,5	15	32,6	5	10,9	0	0,0			0	0,0	
	B13Z	61	39	72,2	38	18	47,4	14	36,8	1	2,6	1	2,6	2	5,3	2	5,3	
Wiesweiler	L16W	328	221	67,4	216	84	38,9	53	24,5	7	3,2	13	6,0	39	18,1	20	9,3	
	L16L	328	221	67,4	216	84	38,9	51	23,6	5	2,3	11	5,1	37	17,1	28	13,0	
	L11L	336	188	56,0	185	92	49,7	49	26,5	17	9,2	7	3,8			20	10,8	
	B13Z	335	200	65,8	194	69	35,6	73	37,6	7	3,6	7	3,6	12	6,2	26	13,4	
Wolfstein, St.	L16W	1 455	1 009	69,3	996	392	39,4	263	26,4	60	6,0	43	4,3	99	9,9	139	14,0	
	L16L	1 455	1 009	69,3	999	456	45,6	224	22,4	47	4,7	55	5,5	117	11,7	100	10,0	
	L11L	1 556	954	61,3	930	417	44,8	267	28,7	115	12,4	33	3,5			98	10,5	
	B13Z	1 520	717	60,4	696	221	31,8	273	39,2	48	6,9	23	3,3	21	3,0	110	15,8	

T14 Landtagswahlergebnisse - Ergebnisse der Ortsgemeinden

(Landtagswahl einschließlich Briefwahl und Bundestagswahl ohne Briefwahl)

Gemeinde	Wahl	Wahlberechtigte	Wähler	Wahlbeteiligung	Gültige Stimmen	Von den gültigen Stimmen entfielen auf											
						SPD		CDU		GRÜNE		FDP		AfD		Sonstige	
						Anzahl	%	Anzahl	%	Anz.	%	Anz.	%	Anz.	%	Anz.	%
VG Schönenberg-Kübelberg																	
Altenkirchen	L16W	1 092	786	72,0	771	337	43,7	140	18,2	29	3,8	34	4,4	125	16,2	106	13,7
	L16L	1 092	786	72,0	767	350	45,6	130	16,9	21	2,7	27	3,5	144	18,8	95	12,4
	L11L	1 100	657	59,7	642	358	55,8	104	16,2	64	10,0	12	1,9			104	16,2
	B13Z	1 104	646	70,7	632	274	43,4	142	22,5	41	6,5	15	2,4	37	5,9	123	19,5
Brücken (Pfalz)	L16W	1 807	1 330	73,6	1 292	390	30,2	460	35,6	93	7,2	53	4,1	152	11,8	144	11,1
	L16L	1 807	1 330	73,6	1 297	416	32,1	439	33,8	69	5,3	48	3,7	178	13,7	147	11,3
	L11L	1 870	1 210	64,7	1 165	379	32,5	463	39,7	157	13,5	30	2,6			136	11,7
	B13Z	1 829	1 140	74,2	1 116	314	28,1	461	41,3	67	6,0	35	3,1	38	3,4	201	18,0
Dittweiler	L16W	655	472	72,1	466	226	48,5	82	17,6	19	4,1	21	4,5	67	14,4	51	10,9
	L16L	655	472	72,1	467	220	47,1	80	17,1	18	3,9	24	5,1	71	15,2	54	11,6
	L11L	703	435	61,9	429	204	47,6	81	18,9	63	14,7	13	3,0			68	15,9
	B13Z	671	425	73,7	414	176	42,5	101	24,4	14	3,4	15	3,6	30	7,2	78	18,8
Frohnhofen	L16W	428	339	79,2	328	143	43,6	62	18,9	14	4,3	20	6,1	46	14,0	43	13,1
	L16L	428	339	79,2	330	140	42,4	59	17,9	9	2,7	18	5,5	50	15,2	54	16,4
	L11L	443	286	64,6	278	150	54,0	50	18,0	34	12,2	5	1,8			39	14,0
	B13Z	440	280	75,7	272	112	41,2	66	24,3	10	3,7	10	3,7	12	4,4	62	22,8
Gries	L16W	790	584	73,9	563	250	44,4	140	24,9	25	4,4	15	2,7	73	13,0	60	10,7
	L16L	790	584	73,9	567	261	46,0	132	23,3	21	3,7	15	2,6	81	14,3	57	10,1
	L11L	793	503	63,4	494	255	51,6	123	24,9	60	12,1	10	2,0			46	9,3
	B13Z	787	440	71,5	427	171	40,0	153	35,8	20	4,7	9	2,1	19	4,4	55	12,9
Ohmbach	L16W	651	482	74,0	471	173	36,7	132	28,0	38	8,1	14	3,0	68	14,4	46	9,8
	L16L	651	482	74,0	472	182	38,6	113	23,9	23	4,9	17	3,6	85	18,0	52	11,0
	L11L	683	435	63,7	422	170	40,3	123	29,1	62	14,7	10	2,4			57	13,5
	B13Z	672	423	75,0	414	123	29,7	169	40,8	24	5,8	17	4,1	17	4,1	64	15,5
Schönenberg-Kübelberg	L16W	4 399	2 873	65,3	2 804	927	33,1	956	34,1	115	4,1	111	4,0	408	14,6	287	10,2
	L16L	4 399	2 873	65,3	2 826	954	33,8	894	31,6	86	3,0	104	3,7	458	16,2	330	11,7
	L11L	4 461	2 517	56,4	2 442	967	39,6	843	34,5	268	11,0	68	2,8			296	12,1
	B13Z	4 406	2 534	66,9	2 478	663	26,8	1 083	43,7	99	4,0	79	3,2	124	5,0	430	17,4
VG Waldmohr																	
Breitenbach	L16W	1 540	1 058	68,7	1 023	428	41,8	216	21,1	116	11,3	34	3,3	157	15,3	72	7,0
	L16L	1 540	1 058	68,7	1 029	445	43,2	219	21,3	68	6,6	40	3,9	173	16,8	84	8,2
	L11L	1 595	944	59,2	919	440	47,9	218	23,7	151	16,4	14	1,5			96	10,4
	B13Z	1 560	976	74,0	945	310	32,8	294	31,1	92	9,7	24	2,5	46	4,9	179	18,9
Dunzweiler	L16W	735	507	69,0	496	231	46,6	116	23,4	24	4,8	23	4,6	67	13,5	35	7,1
	L16L	735	507	69,0	499	227	45,5	123	24,6	10	2,0	17	3,4	64	12,8	58	11,6
	L11L	780	473	60,6	463	252	54,4	119	25,7	35	7,6	10	2,2			47	10,2
	B13Z	757	423	68,7	415	152	36,6	141	34,0	14	3,4	10	2,4	26	6,3	72	17,3
Waldmohr	L16W	3 995	2 435	61,0	2 369	953	40,2	564	23,8	129	5,4	131	5,5	370	15,6	222	9,4
	L16L	3 995	2 435	61,0	2 391	958	40,1	587	24,6	87	3,6	127	5,3	363	15,2	269	11,3
	L11L	4 017	2 043	50,9	1 989	894	44,9	530	26,6	280	14,1	80	4,0			205	10,3
	B13Z	4 033	2 008	60,8	1 957	637	32,5	683	34,9	102	5,2	92	4,7	140	7,2	303	15,5
LK Mainz-Bingen																	
VG Bodenheim																	
Bodenheim	L16W	5 591	4 559	81,5	4 454	1 647	37,0	1 747	39,2	312	7,0	330	7,4			418	9,4
	L16L	5 591	4 559	81,5	4 515	1 752	38,8	1 615	35,8	246	5,4	222	4,9	370	8,2	310	6,9
	L11L	5 496	3 971	72,3	3 901	1 164	29,8	1 477	37,9	859	22,0	155	4,0			246	6,3
	B13Z	5 551	3 036	77,0	3 004	759	25,3	1 336	44,5	315	10,5	199	6,6	134	4,5	261	8,7
Gau-Bischofsheim	L16W	1 519	1 291	85,0	1 266	432	34,1	589	46,5	79	6,2	90	7,1			76	6,0
	L16L	1 519	1 291	85,0	1 279	467	36,5	456	35,7	63	4,9	110	8,6	135	10,6	48	3,8
	L11L	1 497	1 137	76,0	1 123	330	29,4	428	38,1	233	20,7	54	4,8			78	6,9
	B13Z	1 493	805	80,4	795	185	23,3	362	45,5	85	10,7	61	7,7	42	5,3	60	7,5
Harxheim	L16W	1 723	1 417	82,2	1 360	495	36,4	539	39,6	95	7,0	108	7,9			123	9,0
	L16L	1 723	1 417	82,2	1 389	515	37,1	468	33,7	100	7,2	88	6,3	144	10,4	74	5,3
	L11L	1 674	1 227	73,3	1 209	397	32,8	415	34,3	283	23,4	34	2,8			80	6,6
	B13Z	1 719	1 078	80,8	1 070	300	28,0	447	41,8	130	12,1	81	7,6	40	3,7	72	6,7

T14 Landtagswahlergebnisse - Ergebnisse der Ortsgemeinden

(Landtagswahl einschließlich Briefwahl und Bundestagswahl ohne Briefwahl)

Gemeinde	Wahl	Wahlberechtigte	Wähler	Wahlbeteiligung	Gültige Stimmen	Von den gültigen Stimmen entfielen auf											
						SPD		CDU		GRÜNE		FDP		AfD		Sonstige	
						Anzahl	%	Anzahl	%	Anz.	%	Anz.	%	Anz.	%	Anz.	%
Lörzweiler	L16W	1 709	1 430	83,7	1 396	499	35,7	592	42,4	90	6,4	97	6,9			118	8,5
	L16L	1 709	1 430	83,7	1 421	540	38,0	521	36,7	77	5,4	78	5,5	124	8,7	81	5,7
	L11L	1 647	1 230	74,7	1 214	401	33,0	480	39,5	204	16,8	57	4,7			72	5,9
	B13Z	1 700	1 052	82,7	1 045	241	23,1	500	47,8	101	9,7	74	7,1	40	3,8	89	8,5
Nackenheim	L16W	4 239	3 247	76,6	3 141	1 109	35,3	1 135	36,1	255	8,1	330	10,5			312	9,9
	L16L	4 239	3 247	76,6	3 201	1 244	38,9	1 064	33,2	183	5,7	217	6,8	290	9,1	203	6,3
	L11L	4 070	2 758	67,8	2 707	901	33,3	950	35,1	579	21,4	82	3,0			195	7,2
	B13Z	4 268	2 351	74,8	2 318	629	27,1	954	41,2	234	10,1	137	5,9	111	4,8	253	10,9
VG Gau-Algesheim																	
Appenheim	L16W	1 123	913	81,3	882	382	43,3	277	31,4	74	8,4	94	10,7			55	6,2
	L16L	1 123	913	81,3	900	386	42,9	256	28,4	41	4,6	70	7,8	99	11,0	48	5,3
	L11L	1 149	793	69,0	773	292	37,8	252	32,6	119	15,4	48	6,2			62	8,0
	B13Z	1 131	670	75,8	657	187	28,5	237	36,1	60	9,1	57	8,7	45	6,8	71	10,8
Bubenheim	L16W	689	548	79,5	519	242	46,6	157	30,3	40	7,7	53	10,2			27	5,2
	L16L	689	548	79,5	544	226	41,5	154	28,3	42	7,7	44	8,1	50	9,2	28	5,1
	L11L	667	452	67,8	449	157	35,0	136	30,3	100	22,3	21	4,7			35	7,8
	B13Z	690	422	77,9	419	119	28,4	165	39,4	52	12,4	19	4,5	22	5,3	42	10,0
Engelstadt	L16W	572	453	79,2	437	218	49,9	115	26,3	32	7,3	43	9,8			29	6,6
	L16L	572	453	79,2	449	193	43,0	112	24,9	26	5,8	31	6,9	63	14,0	24	5,3
	L11L	569	368	64,7	363	137	37,7	112	30,9	55	15,2	21	5,8			38	10,5
	B13Z	572	338	74,8	330	90	27,3	133	40,3	26	7,9	24	7,3	20	6,1	37	11,2
Gau-Algesheim, St.	L16W	5 153	4 088	79,3	3 963	1 307	33,0	1 462	36,9	718	18,1	276	7,0			200	5,0
	L16L	5 153	4 088	79,3	4 039	1 540	38,1	1 395	34,5	322	8,0	226	5,6	385	9,5	171	4,2
	L11L	5 150	3 663	71,1	3 600	1 231	34,2	1 321	36,7	690	19,2	142	3,9			216	6,0
	B13Z	5 195	2 779	73,8	2 737	697	25,5	1 196	43,7	292	10,7	165	6,0	133	4,9	254	9,3
Nieder-Hilbersheim	L16W	508	435	85,6	411	176	42,8	114	27,7	31	7,5	50	12,2			40	9,7
	L16L	508	435	85,6	429	149	34,7	109	25,4	23	5,4	29	6,8	85	19,8	34	7,9
	L11L	518	373	72,0	366	148	40,4	111	30,3	45	12,3	21	5,7			41	11,2
	B13Z	509	298	75,8	294	84	28,6	122	41,5	20	6,8	24	8,2	15	5,1	29	9,9
Ober-Hilbersheim	L16W	800	644	80,5	621	279	44,9	201	32,4	48	7,7	65	10,5			28	4,5
	L16L	800	644	80,5	632	258	40,8	198	31,3	35	5,5	55	8,7	56	8,9	30	4,7
	L11L	826	565	68,4	554	204	36,8	165	29,8	109	19,7	34	6,1			42	7,6
	B13Z	822	525	78,0	517	139	26,9	203	39,3	61	11,8	54	10,4	23	4,4	37	7,2
Ockenheim	L16W	1 985	1 545	77,8	1 477	522	35,3	648	43,9	120	8,1	110	7,4			77	5,2
	L16L	1 985	1 545	77,8	1 524	530	34,8	620	40,7	87	5,7	77	5,1	130	8,5	80	5,2
	L11L	1 928	1 347	69,9	1 323	380	28,7	587	44,4	226	17,1	49	3,7			81	6,1
	B13Z	1 967	1 053	74,4	1 037	243	23,4	510	49,2	72	6,9	76	7,3	45	4,3	91	8,8
Schwabenheim an der Selz	L16W	2 000	1 612	80,6	1 548	658	42,5	510	32,9	130	8,4	145	9,4			105	6,8
	L16L	2 000	1 612	80,6	1 590	656	41,3	453	28,5	87	5,5	123	7,7	184	11,6	87	5,5
	L11L	1 992	1 389	69,7	1 366	467	34,2	427	31,3	313	22,9	61	4,5			98	7,2
	B13Z	2 043	1 236	75,4	1 225	344	28,1	490	40,0	146	11,9	75	6,1	56	4,6	114	9,3
VG Heidesheim am Rhein																	
Heidesheim am Rhein	L16W	5 807	4 322	74,4	4 162	1 537	36,9	1 422	34,2	459	11,0	310	7,4			434	10,4
	L16L	5 807	4 322	74,4	4 287	1 716	40,0	1 338	31,2	289	6,7	222	5,2	449	10,5	273	6,4
	L11L	5 633	3 674	65,2	3 610	1 191	33,0	1 166	32,3	817	22,6	129	3,6			307	8,5
	B13Z	5 815	4 502	77,4	4 437	1 214	27,4	1 782	40,2	543	12,2	228	5,1	216	4,9	454	10,2
Wackenheim	L16W	1 887	1 510	80,0	1 466	542	37,0	476	32,5	208	14,2	96	6,5			144	9,8
	L16L	1 887	1 510	80,0	1 502	605	40,3	438	29,2	160	10,7	76	5,1	129	8,6	94	6,3
	L11L	1 917	1 338	69,8	1 322	408	30,9	380	28,7	334	25,3	64	4,8			136	10,3
	B13Z	1 920	1 584	82,5	1 572	450	28,6	592	37,7	213	13,5	78	5,0	67	4,3	172	10,9
VG Nieder-Olm																	
Essenheim	L16W	2 598	2 053	79,0	1 986	828	41,7	634	31,9	163	8,2	146	7,4			215	10,8
	L16L	2 598	2 053	79,0	2 033	880	43,3	549	27,0	134	6,6	153	7,5	201	9,9	116	5,7
	L11L	2 539	1 755	69,1	1 737	668	38,5	478	27,5	393	22,6	76	4,4			122	7,0
	B13Z	2 579	1 463	74,0	1 447	453	31,3	530	36,6	192	13,3	69	4,8	79	5,5	124	8,6
Jugenheim in Rheinhessen	L16W	1 200	971	80,9	946	415	43,9	288	30,4	70	7,4	76	8,0			97	10,3
	L16L	1 200	971	80,9	960	444	46,3	270	28,1	35	3,6	67	7,0	83	8,6	61	6,4
	L11L	1 187	885	74,6	871	388	44,5	215	24,7	154	17,7	42	4,8			72	8,3
	B13Z	1 191	711	77,4	705	247	35,0	228	32,3	57	8,1	60	8,5	36	5,1	77	10,9

T14 Landtagswahlergebnisse - Ergebnisse der Ortsgemeinden

(Landtagswahl einschließlich Briefwahl und Bundestagswahl ohne Briefwahl)

Gemeinde	Wahl	Wahlberechtigte	Wähler	Wahlbeteiligung	Gültige Stimmen	Von den gültigen Stimmen entfielen auf											
						SPD		CDU		GRÜNE		FDP		AfD		Sonstige	
						Anzahl	%	Anzahl	%	Anz.	%	Anz.	%	Anz.	%	Anz.	%
Klein-Winternheim	L16W	2 742	2 248	82,0	2 184	654	29,9	944	43,2	186	8,5	160	7,3			240	11,0
	L16L	2 742	2 248	82,0	2 225	751	33,8	838	37,7	145	6,5	167	7,5	192	8,6	132	5,9
	L11L	2 668	2 005	75,1	1 976	550	27,8	768	38,9	433	21,9	111	5,6			114	5,8
	B13Z	2 745	1 687	81,7	1 670	388	23,2	773	46,3	178	10,7	130	7,8	57	3,4	144	8,6
Nieder-Olm, St.	L16W	6 946	5 492	79,1	5 330	1 965	36,9	1 894	35,5	439	8,2	377	7,1			655	12,3
	L16L	6 946	5 492	79,1	5 445	2 186	40,1	1 720	31,6	308	5,7	370	6,8	536	9,8	325	6,0
	L11L	6 688	4 634	69,3	4 578	1 507	32,9	1 593	34,8	937	20,5	214	4,7			327	7,1
	B13Z	6 743	3 683	74,2	3 637	946	26,0	1 588	43,7	367	10,1	226	6,2	174	4,8	336	9,2
Ober-Olm	L16W	3 300	2 527	76,6	2 462	877	35,6	936	38,0	204	8,3	194	7,9			251	10,2
	L16L	3 300	2 527	76,6	2 500	976	39,0	855	34,2	141	5,6	137	5,5	248	9,9	143	5,7
	L11L	3 297	2 271	68,9	2 225	703	31,6	788	35,4	484	21,8	98	4,4			152	6,8
	B13Z	3 350	1 718	71,6	1 691	442	26,1	702	41,5	176	10,4	112	6,6	97	5,7	162	9,6
Sörgenloch	L16W	938	763	81,3	738	244	33,1	314	42,5	62	8,4	44	6,0			74	10,0
	L16L	938	763	81,3	757	281	37,1	278	36,7	49	6,5	46	6,1	68	9,0	35	4,6
	L11L	891	650	73,0	643	192	29,9	230	35,8	150	23,3	28	4,4			43	6,7
	B13Z	891	535	79,4	534	124	23,2	249	46,6	48	9,0	41	7,7	25	4,7	47	8,8
Stadecken-Eisheim	L16W	3 623	2 992	82,6	2 926	1 131	38,7	1 096	37,5	236	8,1	219	7,5			244	8,3
	L16L	3 623	2 992	82,6	2 971	1 244	41,9	904	30,4	177	6,0	214	7,2	265	8,9	167	5,6
	L11L	3 593	2 602	72,4	2 568	952	37,1	761	29,6	534	20,8	154	6,0			167	6,5
	B13Z	3 609	2 193	79,2	2 168	618	28,5	824	38,0	261	12,0	161	7,4	108	5,0	196	9,0
Zornheim	L16W	2 902	2 401	82,7	2 318	820	35,4	936	40,4	183	7,9	148	6,4			231	10,0
	L16L	2 902	2 401	82,7	2 373	927	39,1	822	34,6	118	5,0	134	5,6	236	9,9	136	5,7
	L11L	2 847	2 077	73,0	2 038	691	33,9	728	35,7	392	19,2	85	4,2			142	7,0
	B13Z	2 861	1 550	74,6	1 524	381	25,0	662	43,4	156	10,2	94	6,2	94	6,2	137	9,0
VG Rhein-Nahe																	
Bacharach, St.	L16W	1 477	1 128	76,4	1 095	480	43,8	356	32,5	49	4,5	103	9,4			107	9,8
	L16L	1 477	1 128	76,4	1 109	430	38,8	332	29,9	48	4,3	72	6,5	128	11,5	99	8,9
	L11L	1 580	1 095	69,3	1 069	428	40,0	337	31,5	159	14,9	72	6,7			73	6,8
	B13Z	1 512	872	72,5	848	235	27,7	353	41,6	67	7,9	55	6,5	42	5,0	96	11,3
Breitscheid	L16W	111	89	80,2	86	41	47,7	36	41,9	5	5,8	1	1,2			3	3,5
	L16L	111	89	80,2	88	38	43,2	32	36,4	3	3,4	4	4,5	8	9,1	3	3,4
	L11L	113	76	67,3	74	28	37,8	28	37,8	11	14,9	1	1,4			6	8,1
	B13Z	113	83	78,3	79	18	22,8	32	40,5	4	5,1	9	11,4	4	5,1	12	15,2
Manubach	L16W	254	194	76,4	185	109	58,9	39	21,1	13	7,0	15	8,1			9	4,9
	L16L	254	194	76,4	192	101	52,6	39	20,3	11	5,7	11	5,7	15	7,8	15	7,8
	L11L	276	197	71,4	195	92	47,2	48	24,6	39	20,0	3	1,5			13	6,7
	B13Z	267	177	79,0	175	49	28,0	72	41,1	20	11,4	10	5,7	6	3,4	18	10,3
Münster-Sarmsheim	L16W	2 267	1 649	72,7	1 599	701	43,8	539	33,7	99	6,2	115	7,2			145	9,1
	L16L	2 267	1 649	72,7	1 626	630	38,7	533	32,8	90	5,5	92	5,7	161	9,9	120	7,4
	L11L	2 253	1 467	65,1	1 436	489	34,1	541	37,7	256	17,8	33	2,3			117	8,1
	B13Z	2 273	1 097	66,2	1 086	270	24,9	440	40,5	105	9,7	65	6,0	67	6,2	139	12,8
Niederheimbach	L16W	595	456	76,6	448	185	41,3	178	39,7	17	3,8	28	6,3			40	8,9
	L16L	595	456	76,6	452	174	38,5	163	36,1	13	2,9	21	4,6	42	9,3	39	8,6
	L11L	616	428	69,5	418	166	39,7	163	39,0	49	11,7	12	2,9			28	6,7
	B13Z	595	323	71,6	314	90	28,7	123	39,2	15	4,8	21	6,7	29	9,2	36	11,5
Oberdiebach	L16W	670	551	82,2	531	271	51,0	164	30,9	30	5,6	44	8,3			22	4,1
	L16L	670	551	82,2	544	265	48,7	154	28,3	16	2,9	38	7,0	53	9,7	18	3,3
	L11L	734	561	76,4	552	242	43,8	174	31,5	79	14,3	23	4,2			34	6,2
	B13Z	686	438	80,5	428	146	34,1	169	39,5	36	8,4	21	4,9	22	5,1	34	7,9
Oberheimbach	L16W	451	354	78,5	339	161	47,5	134	39,5	13	3,8	20	5,9			11	3,2
	L16L	451	354	78,5	350	143	40,9	137	39,1	11	3,1	9	2,6	39	11,1	11	3,1
	L11L	497	359	72,2	351	140	39,9	136	38,7	46	13,1	7	2,0			22	6,3
	B13Z	474	309	77,4	302	73	24,2	163	54,0	19	6,3	14	4,6	9	3,0	24	7,9
Trechtingshausen	L16W	776	613	79,0	585	305	52,1	189	32,3	18	3,1	30	5,1			43	7,4
	L16L	776	613	79,0	603	277	45,9	174	28,9	14	2,3	25	4,1	75	12,4	38	6,3
	L11L	815	581	71,3	574	276	48,1	176	30,7	72	12,5	11	1,9			39	6,8
	B13Z	791	435	75,8	430	163	37,9	170	39,5	16	3,7	11	2,6	17	4,0	53	12,3
Waldalgesheim	L16W	3 173	2 534	79,9	2 453	952	38,8	935	38,1	175	7,1	204	8,3			187	7,6
	L16L	3 173	2 534	79,9	2 516	910	36,2	866	34,4	145	5,8	138	5,5	310	12,3	147	5,8
	L11L	3 180	2 323	73,1	2 293	769	33,5	806	35,2	410	17,9	117	5,1			191	8,3
	B13Z	3 232	1 919	76,9	1 885	520	27,6	761	40,4	186	9,9	118	6,3	97	5,1	203	10,8

T14 Landtagswahlergebnisse - Ergebnisse der Ortsgemeinden

(Landtagswahl einschließlich Briefwahl und Bundestagswahl ohne Briefwahl)

Gemeinde	Wahl	Wahlberechtigte		Wahlbeteiligung	Gültige Stimmen	Von den gültigen Stimmen entfielen auf											
		Wähler				SPD		CDU		GRÜNE		FDP		AfD		Sonstige	
		Anzahl	%	Anzahl	%	Anz.	%	Anz.	%	Anz.	%	Anz.	%	Anz.	%	Anz.	%
Weiler bei Bingen	L16W	2 051	1 652	80,5	1 602	679	42,4	601	37,5	86	5,2	141	8,8			95	5,9
	L16L	2 051	1 652	80,5	1 634	656	40,1	575	35,2	71	4,3	104	6,4	143	8,8	85	5,2
	L11L	2 080	1 590	76,4	1 561	577	37,0	553	35,4	282	18,1	75	4,8			74	4,7
	B13Z	2 099	1 114	76,8	1 102	321	29,1	457	41,5	113	10,3	49	4,4	62	5,6	100	9,1
VG Rhein-Selz																	
Dalheim	L16W	805	648	80,5	629	194	30,8	296	47,1	46	7,3	53	8,4			40	6,4
	L16L	805	648	80,5	640	211	33,0	216	33,8	32	5,0	49	7,7	86	13,4	46	7,2
	L11L	799	578	72,3	562	223	39,7	193	34,3	75	13,3	16	2,8			55	9,8
	B13Z	802	459	77,1	452	112	24,8	200	44,2	33	7,3	32	7,1	24	5,3	51	11,3
Dexheim	L16W	1 163	887	76,3	855	326	38,1	338	39,5	61	7,1	104	12,2			26	3,0
	L16L	1 163	887	76,3	881	326	37,0	281	31,9	52	5,9	56	6,4	120	13,6	46	5,2
	L11L	1 126	719	63,9	710	261	36,8	230	32,4	127	17,9	38	5,4			54	7,6
	B13Z	1 145	641	74,1	634	179	28,2	284	44,8	37	5,8	41	6,5	40	6,3	53	8,4
Dienheim	L16W	1 648	1 326	80,5	1 270	549	43,2	454	35,7	116	9,1	93	7,3			58	4,6
	L16L	1 648	1 326	80,5	1 304	558	42,8	377	28,9	81	6,2	66	5,1	141	10,8	81	6,2
	L11L	1 624	1 173	72,2	1 150	483	42,0	318	27,7	221	19,2	29	2,5			99	8,6
	B13Z	1 635	859	74,4	832	268	32,2	310	37,3	86	10,3	31	3,7	41	4,9	96	11,5
Dolgesheim	L16W	759	647	85,2	631	256	40,6	270	42,8	38	6,0	37	5,9			30	4,8
	L16L	759	647	85,2	642	280	43,6	186	29,0	24	3,7	32	5,0	77	12,0	43	6,7
	L11L	742	546	73,6	536	237	44,2	158	29,5	73	13,6	20	3,7			48	9,0
	B13Z	732	438	77,5	436	156	35,8	166	38,1	36	8,3	20	4,6	15	3,4	43	9,9
Dorn-Dürkheim	L16W	721	579	80,3	561	165	29,4	308	54,9	22	3,9	42	7,5			24	4,3
	L16L	721	579	80,3	572	185	32,3	199	34,8	17	3,0	29	5,1	101	17,7	41	7,2
	L11L	720	500	69,4	496	181	36,5	178	35,9	78	15,7	13	2,6			46	9,3
	B13Z	697	422	76,4	417	117	28,1	184	44,1	28	6,7	14	3,4	30	7,2	44	10,6
Eimsheim	L16W	423	339	80,1	326	104	31,9	151	46,3	25	7,7	28	8,6			18	5,5
	L16L	423	339	80,1	338	114	33,7	113	33,4	22	6,5	27	8,0	45	13,3	17	5,0
	L11L	409	290	70,9	285	99	34,7	100	35,1	57	20,0	10	3,5			19	6,7
	B13Z	419	269	81,3	267	66	24,7	110	41,2	19	7,1	11	4,1	18	6,7	43	16,1
Friesenheim	L16W	562	452	80,4	437	135	30,9	186	42,6	39	8,9	39	8,9			38	8,7
	L16L	562	452	80,4	443	148	33,4	135	30,5	21	4,7	25	5,6	61	13,8	53	12,0
	L11L	523	370	70,7	362	149	41,2	98	27,1	74	20,4	10	2,8			31	8,6
	B13Z	543	312	74,5	302	67	22,2	126	41,7	29	9,6	25	8,3	17	5,6	38	12,6
Guntersblum	L16W	2 970	2 204	74,2	2 135	663	31,1	1 084	50,8	147	6,9	154	7,2			87	4,1
	L16L	2 970	2 204	74,2	2 185	760	34,8	729	33,4	137	6,3	127	5,8	295	13,5	137	6,3
	L11L	2 955	1 970	66,7	1 937	633	32,7	667	34,4	418	21,6	54	2,8			165	8,5
	B13Z	2 961	1 515	69,7	1 490	390	26,2	620	41,6	159	10,7	65	4,4	95	6,4	161	10,8
Hahnheim	L16W	1 195	941	78,7	910	409	44,9	297	32,6	68	7,5	90	9,9			46	5,1
	L16L	1 195	941	78,7	932	371	39,8	256	27,5	63	6,8	70	7,5	117	12,6	55	5,9
	L11L	1 225	824	67,3	814	286	35,1	251	30,8	167	20,5	41	5,0			69	8,5
	B13Z	1 212	699	73,1	686	198	28,9	283	41,3	60	8,7	42	6,1	30	4,4	73	10,6
Hillesheim	L16W	470	376	80,0	366	153	41,8	162	44,3	14	3,8	28	7,7			9	2,5
	L16L	470	376	80,0	371	143	38,5	115	31,0	11	3,0	29	7,8	53	14,3	20	5,4
	L11L	484	360	74,4	351	159	45,3	111	31,6	39	11,1	15	4,3			27	7,7
	B13Z	488	336	80,0	327	117	35,8	119	36,4	18	5,5	17	5,2	18	5,5	38	11,6
Köngernheim	L16W	1 067	872	81,7	835	300	35,9	328	39,3	73	8,7	92	11,0			42	5,0
	L16L	1 067	872	81,7	861	293	34,0	269	31,2	46	5,3	73	8,5	118	13,7	62	7,2
	L11L	1 084	760	70,1	745	254	34,1	245	32,9	142	19,1	37	5,0			67	9,0
	B13Z	1 080	592	77,4	586	149	25,4	237	40,4	53	9,0	42	7,2	43	7,3	62	10,6
Ludwigshöhe	L16W	450	365	81,1	353	95	26,9	196	55,5	17	4,8	38	10,8			7	2,0
	L16L	450	365	81,1	362	99	27,3	134	37,0	15	4,1	20	5,5	70	19,3	24	6,6
	L11L	442	300	67,9	292	85	29,1	123	42,1	52	17,8	6	2,1			26	8,9
	B13Z	444	251	73,6	248	56	22,6	119	48,0	12	4,8	12	4,8	22	8,9	27	10,9
Mommenheim	L16W	2 368	1 845	77,9	1 773	675	38,1	659	37,2	145	8,2	210	11,8			84	4,7
	L16L	2 368	1 845	77,9	1 824	679	37,2	563	30,9	107	5,9	139	7,6	224	12,3	112	6,1
	L11L	2 334	1 530	65,6	1 505	555	36,9	485	32,2	299	19,9	58	3,9			108	7,2
	B13Z	2 381	1 306	71,8	1 296	310	23,9	540	41,7	136	10,5	91	7,0	72	5,6	147	11,3
Nierstein, St.	L16W	5 949	4 588	77,1	4 453	1 788	40,2	1 530	34,4	450	10,1	490	11,0			195	4,4
	L16L	5 949	4 588	77,1	4 543	1 736	38,2	1 350	29,7	350	7,7	318	7,0	506	11,1	283	6,2
	L11L	5 799	3 805	65,6	3 748	1 300	34,7	1 230	32,8	724	19,3	200	5,3			294	7,8
	B13Z	5 848	2 941	68,2	2 900	788	27,2	1 107	38,2	339	11,7	176	6,1	180	6,2	310	10,7

T14 Landtagswahlergebnisse - Ergebnisse der Ortsgemeinden

(Landtagswahl einschließlich Briefwahl und Bundestagswahl ohne Briefwahl)

Gemeinde	Wahl	Wahlberechtigte	Wähler	Wahlbeteiligung	Gültige Stimmen	Von den gültigen Stimmen entfielen auf											
						SPD		CDU		GRÜNE		FDP		AfD		Sonstige	
						Anzahl	%	Anzahl	%	Anz.	%	Anz.	%	Anz.	%	Anz.	%
Oppenheim, St.	L16W	5 440	4 139	76,1	4 030	1 891	46,9	1 068	26,5	492	12,2	367	9,1			212	5,3
	L16L	5 440	4 139	76,1	4 088	1 813	44,3	986	24,1	335	8,2	246	6,0	447	10,9	261	6,4
	L11L	5 326	3 531	66,3	3 479	1 489	42,8	870	25,0	755	21,7	100	2,9			265	7,6
	B13Z	5 423	2 604	69,2	2 566	821	32,0	870	33,9	320	12,5	103	4,0	143	5,6	309	12,0
Selzen	L16W	1 164	944	81,1	923	361	39,1	380	41,2	65	7,0	78	8,5			39	4,2
	L16L	1 164	944	81,1	943	357	37,9	302	32,0	50	5,3	62	6,6	113	12,0	59	6,3
	L11L	1 235	904	73,2	883	331	37,5	265	30,0	137	15,5	41	4,6			109	12,3
	B13Z	1 203	690	77,0	675	194	28,7	263	39,0	65	9,6	39	5,8	40	5,9	74	11,0
Uelversheim	L16W	856	706	82,5	687	252	36,7	276	40,2	49	7,1	77	11,2			33	4,8
	L16L	856	706	82,5	698	266	38,1	218	31,2	40	5,7	55	7,9	79	11,3	40	5,7
	L11L	858	661	77,0	647	237	36,6	200	30,9	126	19,5	16	2,5			68	10,5
	B13Z	849	508	79,5	499	133	26,7	223	44,7	52	10,4	17	3,4	22	4,4	52	10,4
Udenheim	L16W	2 173	1 675	77,1	1 612	671	41,6	556	34,5	124	7,7	163	10,1			98	6,1
	L16L	2 173	1 675	77,1	1 655	628	37,9	486	29,4	97	5,9	125	7,6	189	11,4	130	7,9
	L11L	2 041	1 389	68,1	1 367	565	41,3	355	26,0	269	19,7	75	5,5			103	7,5
	B13Z	2 106	1 119	72,1	1 106	336	30,4	420	38,0	103	9,3	79	7,1	56	5,1	112	10,1
Weinolsheim	L16W	547	439	80,3	412	124	30,1	190	46,1	23	5,6	57	13,8			18	4,4
	L16L	547	439	80,3	430	133	30,9	158	36,7	10	2,3	28	6,5	67	15,6	34	7,9
	L11L	552	392	71,0	389	117	30,1	148	38,0	66	17,0	25	6,4			33	8,5
	B13Z	548	295	74,7	287	74	25,8	125	43,6	18	6,3	26	9,1	11	3,8	33	11,5
Wintersheim	L16W	242	204	84,3	197	58	29,4	103	52,3	1	0,5	23	11,7			12	6,1
	L16L	242	204	84,3	201	65	32,3	77	38,3	2	1,0	16	8,0	24	11,9	17	8,5
	L11L	243	191	78,6	186	70	37,6	69	37,1	11	5,9	15	8,1			21	11,3
	B13Z	238	164	86,8	154	35	22,7	70	45,5	8	5,2	14	9,1	11	7,1	16	10,4
VG Sprendlingen-Gensingen																	
Aspishheim	L16W	732	547	74,7	530	239	45,1	164	30,9	34	6,4	68	12,8			25	4,7
	L16L	732	547	74,7	540	214	39,6	142	26,3	34	6,3	68	12,6	54	10,0	28	5,2
	L11L	742	498	67,1	487	187	38,4	139	28,5	84	17,2	38	7,8			39	8,0
	B13Z	728	438	73,7	426	137	32,2	158	37,1	24	5,6	46	10,8	18	4,2	43	10,1
Badenheim	L16W	440	356	80,9	348	122	35,1	150	43,1	14	4,0	37	10,6			25	7,2
	L16L	440	356	80,9	353	110	31,2	135	38,2	12	3,4	35	9,9	35	9,9	26	7,4
	L11L	455	327	71,9	320	89	27,8	144	45,0	38	11,9	27	8,4			22	6,9
	B13Z	447	294	79,2	291	63	21,6	139	47,8	16	5,5	30	10,3	15	5,2	28	9,6
Gensingen	L16W	2 860	2 017	70,5	1 956	882	45,1	610	31,2	125	6,4	176	9,0			163	8,3
	L16L	2 860	2 017	70,5	1 991	854	42,9	547	27,5	86	4,3	127	6,4	241	12,1	136	6,8
	L11L	2 748	1 720	62,6	1 691	696	41,2	545	32,2	243	14,4	78	4,6			129	7,6
	B13Z	2 807	1 641	69,4	1 623	484	29,8	657	40,5	124	7,6	81	5,0	86	5,3	191	11,8
Grolsheim	L16W	982	718	73,1	695	305	43,9	223	32,1	43	6,2	60	8,6			64	9,2
	L16L	982	718	73,1	711	272	38,3	223	31,4	22	3,1	33	4,6	105	14,8	56	7,9
	L11L	910	531	58,4	516	212	41,1	149	28,9	71	13,8	28	5,4			56	10,9
	B13Z	957	557	68,9	552	156	28,3	233	42,2	31	5,6	31	5,6	37	6,7	64	11,6
Horweiler	L16W	579	447	77,2	435	192	44,1	154	35,4	25	5,7	41	9,4			23	5,3
	L16L	579	447	77,2	441	174	39,5	143	32,4	21	4,8	37	8,4	44	10,0	22	5,0
	L11L	581	375	64,5	373	164	44,0	118	31,6	55	14,7	19	5,1			17	4,6
	B13Z	576	364	76,0	360	112	31,1	142	39,4	21	5,8	33	9,2	26	7,2	26	7,2
Sankt Johann	L16W	622	443	71,2	430	204	47,4	116	27,0	36	8,4	38	8,8			36	8,4
	L16L	622	443	71,2	437	184	42,1	99	22,7	28	6,4	31	7,1	76	17,4	19	4,3
	L11L	608	393	64,6	389	173	44,5	100	25,7	83	21,3	12	3,1			21	5,4
	B13Z	619	360	68,4	356	124	34,8	125	35,1	28	7,9	19	5,3	34	9,6	26	7,3
Sprendlingen	L16W	3 013	2 064	68,5	1 991	966	48,5	601	30,2	148	7,4	156	7,8			120	6,0
	L16L	3 013	2 064	68,5	2 038	913	44,8	556	27,3	122	6,0	107	5,3	238	11,7	102	5,0
	L11L	2 960	1 745	59,0	1 713	740	43,2	513	29,9	288	16,8	67	3,9			105	6,1
	B13Z	3 027	1 530	61,7	1 507	493	32,7	556	36,9	141	9,4	82	5,4	91	6,0	144	9,6
Welgesheim	L16W	453	362	79,9	352	170	48,3	122	34,7	11	3,1	20	5,7			29	8,2
	L16L	453	362	79,9	362	157	43,4	119	32,9	7	1,9	10	2,8	46	12,7	23	6,4
	L11L	472	325	68,9	322	148	46,0	119	37,0	31	9,6	11	3,4			13	4,0
	B13Z	448	285	78,9	281	77	27,4	116	41,3	18	6,4	16	5,7	13	4,6	41	14,6
Wolfsheim	L16W	603	503	83,4	482	230	47,7	176	36,5	26	5,4	30	6,2			20	4,1
	L16L	603	503	83,4	499	222	44,5	173	34,7	12	2,4	32	6,4	41	8,2	19	3,8
	L11L	609	443	72,7	439	208	47,4	137	31,2	52	11,8	31	7,1			11	2,5
	B13Z	587	350	78,8	345	110	31,9	143	41,4	27	7,8	30	8,7	13	3,8	22	6,4

T14 Landtagswahlergebnisse - Ergebnisse der Ortsgemeinden

(Landtagswahl einschließlich Briefwahl und Bundestagswahl ohne Briefwahl)

Gemeinde	Wahl	Wahl- berech- tigte	Wähler	Wahl- beteili- gung	Gültige Stim- men	Von den gültigen Stimmen entfielen auf											
						SPD		CDU		GRÜNE		FDP		AfD		Sonstige	
						Anzahl	%	Anzahl	%	Anz.	%	Anz.	%	Anz.	%	Anz.	%
Zotzenheim	L16W	501	380	75,8	367	187	51,0	108	29,4	22	6,0	26	7,1			24	6,5
	L16L	501	380	75,8	378	168	44,4	108	28,6	21	5,6	19	5,0	39	10,3	23	6,1
	L11L	509	353	69,4	345	135	39,1	115	33,3	59	17,1	14	4,1			22	6,4
	B13Z	509	337	73,4	331	112	33,8	138	41,7	25	7,6	15	4,5	13	3,9	28	8,5
LK Mayen-Koblenz																	
VG Maifeld																	
Einig	L16W	123	95	77,2	91	28	30,8	46	50,5	7	7,7	5	5,5			5	5,5
	L16L	123	95	77,2	93	29	31,2	41	44,1	3	3,2	6	6,5	9	9,7	5	5,4
	L11L	126	92	73,0	90	26	28,9	32	35,6	19	21,1	5	5,6			8	8,9
	B13Z	122	79	76,7	77	16	20,8	48	62,3	6	7,8	3	3,9	3	3,9	1	1,3
Gappenach	L16W	256	174	68,0	164	52	31,7	84	51,2	7	4,3	14	8,5			7	4,3
	L16L	256	174	68,0	169	48	28,4	78	46,2	4	2,4	8	4,7	20	11,8	11	6,5
	L11L	270	178	65,9	174	43	24,7	86	49,4	27	15,5	6	3,4			12	6,9
	B13Z	246	154	71,3	151	31	20,5	81	53,6	6	4,0	11	7,3	7	4,6	15	9,9
Gering	L16W	344	234	68,0	223	76	34,1	96	43,0	16	7,2	18	8,1			17	7,6
	L16L	344	234	68,0	231	76	32,9	89	38,5	6	2,6	19	8,2	18	7,8	23	10,0
	L11L	332	200	60,2	198	66	33,3	84	42,4	23	11,6	7	3,5			18	9,1
	B13Z	327	202	70,1	198	45	22,7	104	52,5	10	5,1	11	5,6	9	4,5	19	9,6
Gierschnach	L16W	212	140	66,0	136	49	36,0	56	41,2	7	5,1	15	11,0			9	6,6
	L16L	212	140	66,0	140	52	37,1	48	34,3	6	4,3	12	8,6	17	12,1	5	3,6
	L11L	204	121	59,3	120	39	32,5	39	32,5	29	24,2	4	3,3			9	7,5
	B13Z	206	124	72,5	122	29	23,8	62	50,8	10	8,2	3	2,5	5	4,1	13	10,7
Kalt	L16W	360	285	79,2	276	88	31,9	130	47,1	23	8,3	10	3,6			25	9,1
	L16L	360	285	79,2	281	86	30,6	124	44,1	16	5,7	9	3,2	29	10,3	17	6,0
	L11L	368	255	69,3	248	72	29,0	103	41,5	40	16,1	7	2,8			26	10,5
	B13Z	368	231	79,7	227	42	18,5	111	48,9	21	9,3	16	7,0	16	7,0	21	9,3
Kerben	L16W	372	271	72,8	262	97	37,0	107	40,8	19	7,3	14	5,3			25	9,5
	L16L	372	271	72,8	269	95	35,3	105	39,0	13	4,8	13	4,8	33	12,3	10	3,7
	L11L	361	231	64,0	228	91	39,9	85	37,3	29	12,7	7	3,1			16	7,0
	B13Z	362	212	68,8	210	62	29,5	99	47,1	10	4,8	7	3,3	14	6,7	18	8,6
Kollig	L16W	416	332	79,8	323	90	27,9	163	50,5	15	4,6	28	8,7			27	8,4
	L16L	416	332	79,8	331	91	27,5	155	46,8	14	4,2	23	6,9	33	10,0	15	4,5
	L11L	400	277	69,3	275	104	37,8	118	42,9	33	12,0	8	2,9			12	4,4
	B13Z	418	256	76,0	254	62	24,4	138	54,3	10	3,9	18	7,1	7	2,8	19	7,5
Lonnig	L16W	938	698	74,4	687	269	39,2	276	40,2	47	6,8	33	4,8			62	9,0
	L16L	938	698	74,4	695	253	36,4	250	36,0	46	6,6	42	6,0	55	7,9	49	7,1
	L11L	913	580	63,5	573	168	29,3	236	41,2	126	22,0	18	3,1			25	4,4
	B13Z	917	517	71,4	508	123	24,2	248	48,8	42	8,3	24	4,7	37	7,3	34	6,7
Mertloch	L16W	1 078	785	72,8	766	277	36,2	303	39,6	52	6,8	67	8,7			67	8,7
	L16L	1 078	785	72,8	779	283	36,3	282	36,2	35	4,5	55	7,1	78	10,0	46	5,9
	L11L	1 081	653	60,4	639	218	34,1	227	35,5	113	17,7	29	4,5			52	8,1
	B13Z	1 106	582	65,1	574	159	27,7	252	43,9	51	8,9	39	6,8	32	5,6	41	7,1
Münstermaifeld, St.	L16W	2 762	1 982	71,8	1 918	643	33,5	810	42,2	157	8,2	116	6,0			192	10,0
	L16L	2 762	1 982	71,8	1 954	669	34,2	760	38,9	96	4,9	87	4,5	167	8,5	175	9,0
	L11L	2 756	1 649	59,8	1 620	503	31,0	657	40,6	247	15,2	66	4,1			147	9,1
	B13Z	2 760	1 488	68,5	1 467	357	24,3	691	47,1	92	6,3	77	5,2	72	4,9	178	12,1
Naunheim	L16W	350	247	70,6	238	84	35,3	108	45,4	10	4,2	17	7,1			19	8,0
	L16L	350	247	70,6	243	80	32,9	103	42,4	14	5,8	11	4,5	23	9,5	12	4,9
	L11L	349	222	63,6	213	51	23,9	103	48,4	37	17,4	10	4,7			12	5,6
	B13Z	352	200	69,9	196	34	17,3	113	57,7	12	6,1	5	2,6	11	5,6	21	10,7
Ochtendung	L16W	4 272	2 869	67,2	2 795	1 140	40,8	1 015	36,3	164	5,9	207	7,4			269	9,6
	L16L	4 272	2 869	67,2	2 827	1 102	39,0	929	32,9	112	4,0	178	6,3	317	11,2	189	6,7
	L11L	4 175	2 333	55,9	2 283	927	40,6	794	34,8	278	12,2	94	4,1			190	8,3
	B13Z	4 265	2 225	64,2	2 185	676	30,9	932	42,7	124	5,7	119	5,4	114	5,2	220	10,1
Pillig	L16W	394	286	72,6	273	84	30,8	135	49,5	15	5,5	10	3,7			29	10,6
	L16L	394	286	72,6	281	87	31,0	115	40,9	17	6,0	16	5,7	34	12,1	12	4,3
	L11L	409	256	62,6	247	71	28,7	110	44,5	25	10,1	15	6,1			26	10,5
	B13Z	410	246	69,3	241	57	23,7	123	51,0	12	5,0	14	5,8	11	4,6	24	10,0

T14 Landtagswahlergebnisse - Ergebnisse der Ortsgemeinden

(Landtagswahl einschließlich Briefwahl und Bundestagswahl ohne Briefwahl)

Gemeinde	Wahl	Wahlberechtigte	Wähler	Wahlbeteiligung	Gültige Stimmen	Von den gültigen Stimmen entfielen auf											
						SPD		CDU		GRÜNE		FDP		AfD		Sonstige	
						Anzahl	%	Anzahl	%	Anz.	%	Anz.	%	Anz.	%	Anz.	%
Polch, St.	L16W	5 246	3 339	63,6	3 185	1 064	33,4	1 374	43,1	155	4,9	243	7,6			349	11,0
	L16L	5 246	3 339	63,6	3 284	1 048	31,9	1 260	38,4	117	3,6	195	5,9	379	11,5	285	8,7
	L11L	5 079	2 717	53,5	2 659	877	33,0	1 104	41,5	360	13,5	101	3,8			217	8,2
	B13Z	5 170	2 491	60,0	2 463	597	24,2	1 209	49,1	175	7,1	111	4,5	125	5,1	246	10,0
Rüber	L16W	732	525	71,7	508	189	37,2	207	40,7	37	7,3	31	6,1			44	8,7
	L16L	732	525	71,7	520	184	35,4	191	36,7	31	6,0	23	4,4	50	9,6	41	7,9
	L11L	744	492	66,1	492	149	30,3	186	37,8	105	21,3	16	3,3			36	7,3
	B13Z	731	432	72,2	428	120	28,0	187	43,7	26	6,1	25	5,8	24	5,6	46	10,7
Trimbs	L16W	495	401	81,0	382	138	36,1	140	36,6	47	12,3	16	4,2			41	10,7
	L16L	495	401	81,0	391	154	39,4	127	32,5	29	7,4	13	3,3	37	9,5	31	7,9
	L11L	501	357	71,3	352	135	38,4	133	37,8	41	11,6	9	2,6			34	9,7
	B13Z	508	305	75,7	297	100	33,7	117	39,4	17	5,7	9	3,0	18	6,1	36	12,1
Welling	L16W	748	574	76,7	559	208	37,2	250	44,7	36	6,4	27	4,8			38	6,8
	L16L	748	574	76,7	570	211	37,0	232	40,7	22	3,9	18	3,2	63	11,1	24	4,2
	L11L	751	508	67,6	497	178	35,8	202	40,6	66	13,3	18	3,6			33	6,6
	B13Z	744	440	70,7	436	131	30,0	212	48,6	26	6,0	22	5,0	14	3,2	31	7,1
Wierschem	L16W	263	200	76,0	189	57	30,2	89	47,1	18	9,5	13	6,9			12	6,3
	L16L	263	200	76,0	198	66	33,3	76	38,4	15	7,6	15	7,6	18	9,1	8	4,0
	L11L	278	193	69,4	191	66	34,6	78	40,8	31	16,2	6	3,1			10	5,2
	B13Z	270	177	76,0	175	44	25,1	93	53,1	15	8,6	4	2,3	4	2,3	15	8,6
VG Mendig																	
Bell	L16W	1 134	817	72,0	811	278	34,3	326	40,2	72	8,9	43	5,3	76	9,4	16	2,0
	L16L	1 134	817	72,0	811	297	36,6	309	38,1	42	5,2	43	5,3	84	10,4	36	4,4
	L11L	1 172	786	67,1	773	248	32,1	318	41,1	107	13,8	34	4,4			66	8,5
	B13Z	1 151	682	71,6	672	176	26,2	327	48,7	41	6,1	29	4,3	31	4,6	68	10,1
Mendig, St.	L16W	6 953	4 752	68,3	4 677	1 649	35,3	1 776	38,0	358	7,7	217	4,6	525	11,2	152	3,2
	L16L	6 953	4 752	68,3	4 699	1 686	35,9	1 704	36,3	262	5,6	238	5,1	527	11,2	282	6,0
	L11L	6 950	4 002	57,6	3 938	1 440	36,6	1 538	39,1	581	14,8	146	3,7			233	5,9
	B13Z	6 903	3 506	64,5	3 462	1 023	29,5	1 596	46,1	221	6,4	137	4,0	169	4,9	316	9,1
Rieden	L16W	1 043	769	73,7	761	187	24,6	297	39,0	40	5,3	171	22,5	48	6,3	18	2,4
	L16L	1 043	769	73,7	765	237	31,0	326	42,6	24	3,1	79	10,3	66	8,6	33	4,3
	L11L	1 031	689	66,8	677	173	25,6	337	49,8	80	11,8	44	6,5			43	6,4
	B13Z	1 054	670	74,4	656	144	22,0	357	54,4	28	4,3	37	5,6	34	5,2	56	8,5
Thür	L16W	1 210	859	71,0	851	271	31,8	391	45,9	44	5,2	42	4,9	74	8,7	29	3,4
	L16L	1 210	859	71,0	854	303	35,5	356	41,7	28	3,3	37	4,3	78	9,1	52	6,1
	L11L	1 197	766	64,0	755	250	33,1	349	46,2	83	11,0	22	2,9			51	6,8
	B13Z	1 232	721	69,9	713	178	25,0	388	54,4	43	6,0	15	2,1	26	3,6	63	8,8
Volkesfeld	L16W	441	325	73,7	319	87	27,3	153	48,0	13	4,1	30	9,4	31	9,7	5	1,6
	L16L	441	325	73,7	321	101	31,5	143	44,5	9	2,8	20	6,2	36	11,2	12	3,7
	L11L	472	321	68,0	316	87	27,5	152	48,1	46	14,6	12	3,8			19	6,0
	B13Z	443	286	76,1	282	58	20,6	163	57,8	18	6,4	19	6,7	11	3,9	13	4,6
VG Pellenz																	
Kretz	L16W	569	362	63,6	357	139	38,9	143	40,1	21	5,9	11	3,1	31	8,7	12	3,4
	L16L	569	362	63,6	359	155	43,2	132	36,8	12	3,3	8	2,2	27	7,5	25	7,0
	L11L	574	345	60,1	341	138	40,5	128	37,5	37	10,9	8	2,3			30	8,8
	B13Z	581	340	67,6	334	103	30,8	159	47,6	15	4,5	10	3,0	17	5,1	30	9,0
Kruft	L16W	3 107	2 149	69,2	2 099	769	36,6	814	38,8	112	5,3	89	4,2	250	11,9	65	3,1
	L16L	3 107	2 149	69,2	2 110	771	36,5	739	35,0	96	4,5	121	5,7	236	11,2	147	7,0
	L11L	3 118	1 878	60,2	1 847	694	37,6	773	41,9	229	12,4	44	2,4			107	5,8
	B13Z	3 122	1 615	66,0	1 573	439	27,9	748	47,6	85	5,4	55	3,5	92	5,8	154	9,8
Nickenich	L16W	2 916	2 166	74,3	2 131	916	43,0	725	34,0	127	6,0	91	4,3	200	9,4	72	3,4
	L16L	2 916	2 166	74,3	2 151	921	42,8	680	31,6	110	5,1	104	4,8	212	9,9	124	5,8
	L11L	2 945	1 833	62,2	1 810	738	40,8	627	34,6	266	14,7	65	3,6			114	6,3
	B13Z	2 940	1 576	69,8	1 553	530	34,1	610	39,3	110	7,1	73	4,7	95	6,1	135	8,7
Plaidt	L16W	4 543	2 955	65,0	2 898	1 080	37,3	1 127	38,9	144	5,0	119	4,1	341	11,8	87	3,0
	L16L	4 543	2 955	65,0	2 914	1 119	38,4	984	33,8	120	4,1	136	4,7	378	13,0	177	6,1
	L11L	4 519	2 500	55,3	2 455	1 000	40,7	914	37,2	297	12,1	90	3,7			154	6,3
	B13Z	4 523	2 200	61,8	2 159	685	31,7	938	43,4	114	5,3	86	4,0	133	6,2	203	9,4

T14 Landtagswahlergebnisse - Ergebnisse der Ortsgemeinden

(Landtagswahl einschließlich Briefwahl und Bundestagswahl ohne Briefwahl)

Gemeinde	Wahl	Wahlberechtigte	Wähler	Wahlbeteiligung	Gültige Stimmen	Von den gültigen Stimmen entfielen auf											
						SPD		CDU		GRÜNE		FDP		AfD		Sonstige	
						Anzahl	%	Anzahl	%	Anz.	%	Anz.	%	Anz.	%	Anz.	%
Saffig	L16W	1 732	1 159	66,9	1 144	341	29,8	493	43,1	49	4,3	56	4,9	148	12,9	57	5,0
	L16L	1 732	1 159	66,9	1 145	383	33,4	436	38,1	42	3,7	62	5,4	148	12,9	74	6,5
	L11L	1 785	1 089	61,0	1 071	309	28,9	483	45,1	155	14,5	40	3,7			84	7,8
	B13Z	1 774	945	64,3	929	224	24,1	489	52,6	41	4,4	42	4,5	67	7,2	66	7,1
VG Rhein-Mosel																	
Alken	L16W	544	459	84,4	448	122	27,2	217	48,4	29	6,5	28	6,3			52	11,6
	L16L	544	459	84,4	454	144	31,7	199	43,8	26	5,7	23	5,1	31	6,8	31	6,8
	L11L	541	454	83,9	438	119	27,2	199	45,4	61	13,9	21	4,8			38	8,7
	B13Z	543	354	84,7	345	70	20,3	184	53,3	23	6,7	17	4,9	14	4,1	37	10,7
Brey	L16W	1 227	1 006	82,0	984	343	34,9	425	43,2	55	5,6	56	5,7			105	10,7
	L16L	1 227	1 006	82,0	1 002	369	36,8	355	35,4	50	5,0	66	6,6	96	9,6	66	6,6
	L11L	1 232	876	71,1	862	289	33,5	324	37,6	167	19,4	31	3,6			51	5,9
	B13Z	1 233	716	77,6	712	205	28,8	340	47,8	53	7,4	29	4,1	31	4,4	54	7,6
Brodembach	L16W	476	359	75,4	349	93	26,6	178	51,0	21	6,0	19	5,4			38	10,9
	L16L	476	359	75,4	355	108	30,4	160	45,1	11	3,1	18	5,1	37	10,4	21	5,9
	L11L	497	356	71,6	351	97	27,6	167	47,6	44	12,5	20	5,7			23	6,6
	B13Z	485	291	76,8	284	69	24,3	151	53,2	19	6,7	15	5,3	8	2,8	22	7,7
Burgen	L16W	583	451	77,4	443	142	32,1	211	47,6	22	5,0	20	4,5			48	10,8
	L16L	583	451	77,4	451	160	35,5	175	38,8	24	5,3	25	5,5	39	8,6	28	6,2
	L11L	622	403	64,8	396	139	35,1	172	43,4	55	13,9	14	3,5			16	4,0
	B13Z	605	332	74,1	328	77	23,5	175	53,4	25	7,6	14	4,3	10	3,0	27	8,2
Dieblich	L16W	1 954	1 488	76,2	1 457	411	28,2	714	49,0	84	5,8	87	6,0			161	11,1
	L16L	1 954	1 488	76,2	1 474	463	31,4	643	43,6	75	5,1	99	6,7	107	7,3	87	5,9
	L11L	1 895	1 260	66,5	1 245	324	26,0	577	46,3	186	14,9	59	4,7			99	8,0
	B13Z	1 936	1 020	71,3	1 009	211	20,9	529	52,4	72	7,1	75	7,4	39	3,9	83	8,2
Hatzenport	L16W	492	354	72,0	348	113	32,5	159	45,7	18	5,2	24	6,9			34	9,8
	L16L	492	354	72,0	353	116	32,9	138	39,1	20	5,7	20	5,7	32	9,1	27	7,6
	L11L	505	342	67,7	340	108	31,8	141	41,5	35	10,3	18	5,3			38	11,2
	B13Z	511	314	73,5	310	70	22,6	158	51,0	15	4,8	14	4,5	23	7,4	30	9,7
Kobern-Gondorf	L16W	2 491	1 798	72,2	1 751	484	27,6	859	49,1	108	6,2	124	7,1			176	10,1
	L16L	2 491	1 798	72,2	1 786	548	30,7	799	44,7	85	4,8	103	5,8	158	8,8	93	5,2
	L11L	2 523	1 622	64,3	1 596	430	26,9	777	48,7	193	12,1	68	4,3			128	8,0
	B13Z	2 512	1 220	67,7	1 193	234	19,6	662	55,5	72	6,0	55	4,6	57	4,8	113	9,5
Lehmen	L16W	1 078	843	78,2	801	261	32,6	352	43,9	62	7,7	44	5,5			82	10,2
	L16L	1 078	843	78,2	823	305	37,1	312	37,9	40	4,9	28	3,4	84	10,2	54	6,6
	L11L	1 089	754	69,2	747	196	26,2	344	46,1	123	16,5	21	2,8			63	8,4
	B13Z	1 092	562	70,9	551	113	20,5	286	51,9	43	7,8	22	4,0	30	5,4	57	10,3
Löf	L16W	1 202	955	79,5	928	263	28,3	496	53,4	49	5,3	44	4,7			76	8,2
	L16L	1 202	955	79,5	945	307	32,5	422	44,7	42	4,4	56	5,9	64	6,8	54	5,7
	L11L	1 179	803	68,1	791	214	27,1	384	48,5	105	13,3	35	4,4			53	6,7
	B13Z	1 167	718	77,5	710	153	21,5	403	56,8	50	7,0	30	4,2	27	3,8	47	6,6
Macken	L16W	296	246	83,1	244	42	17,2	149	61,1	10	4,1	22	9,0			21	8,6
	L16L	296	246	83,1	246	42	17,1	139	56,5	8	3,3	25	10,2	15	6,1	17	6,9
	L11L	309	240	77,7	236	35	14,8	150	63,6	31	13,1	9	3,8			11	4,7
	B13Z	311	212	82,8	209	29	13,9	131	62,7	10	4,8	7	3,3	15	7,2	17	8,1
Niederfell	L16W	849	512	60,3	497	165	33,2	197	39,6	44	8,9	28	5,6			63	12,7
	L16L	849	512	60,3	502	189	37,6	177	35,3	31	6,2	20	4,0	45	9,0	40	8,0
	L11L	879	464	52,8	447	149	33,3	170	38,0	75	16,8	15	3,4			38	8,5
	B13Z	863	387	55,4	374	120	32,1	166	44,4	26	7,0	15	4,0	16	4,3	31	8,3
Nörtershausen	L16W	907	732	80,7	720	202	28,1	330	45,8	44	6,1	54	7,5			90	12,5
	L16L	907	732	80,7	728	216	29,7	311	42,7	31	4,3	52	7,1	73	10,0	45	6,2
	L11L	909	699	76,9	694	169	24,4	318	45,8	107	15,4	39	5,6			61	8,8
	B13Z	913	569	80,5	567	100	17,6	303	53,4	46	8,1	30	5,3	43	7,6	45	7,9
Oberfell	L16W	904	730	80,8	715	217	30,3	380	53,1	31	4,3	28	3,9			59	8,3
	L16L	904	730	80,8	720	232	32,2	354	49,2	20	2,8	37	5,1	40	5,6	37	5,1
	L11L	898	658	73,3	647	195	30,1	313	48,4	73	11,3	24	3,7			42	6,5
	B13Z	893	579	80,9	576	121	21,0	330	57,3	41	7,1	29	5,0	18	3,1	37	6,4
Rhens, St.	L16W	2 333	1 818	77,9	1 776	514	28,9	968	54,5	77	4,3	86	4,8			131	7,4
	L16L	2 333	1 818	77,9	1 800	640	35,6	721	40,1	65	3,6	128	7,1	134	7,4	112	6,2
	L11L	2 406	1 713	71,2	1 669	540	32,4	719	43,1	231	13,8	71	4,3			108	6,5
	B13Z	2 359	1 146	71,8	1 127	294	26,1	538	47,7	78	6,9	65	5,8	42	3,7	110	9,8

T14 Landtagswahlergebnisse - Ergebnisse der Ortsgemeinden

(Landtagswahl einschließlich Briefwahl und Bundestagswahl ohne Briefwahl)

Gemeinde	Wahl	Wahlberechtigte	Wähler	Wahlbeteiligung	Gültige Stimmen	Von den gültigen Stimmen entfielen auf											
						SPD		CDU		GRÜNE		FDP		AfD		Sonstige	
						Anzahl	%	Anzahl	%	Anz.	%	Anz.	%	Anz.	%	Anz.	%
Spay	L16W	1 587	1 280	80,7	1 260	462	36,7	573	45,5	84	6,7	56	4,4			85	6,7
	L16L	1 587	1 280	80,7	1 275	524	41,1	482	37,8	67	5,3	72	5,6	70	5,5	60	4,7
	L11L	1 583	1 124	71,0	1 099	372	33,8	465	42,3	169	15,4	35	3,2			58	5,3
	B13Z	1 559	871	74,3	858	238	27,7	429	50,0	74	8,6	41	4,8	22	2,6	54	6,3
Waldesch	L16W	1 864	1 441	77,3	1 401	369	26,3	685	48,9	100	7,1	86	6,1			161	11,5
	L16L	1 864	1 441	77,3	1 427	398	27,9	582	40,8	84	5,9	106	7,4	158	11,1	99	6,9
	L11L	1 905	1 251	65,7	1 240	296	23,9	543	43,8	234	18,9	75	6,0			92	7,4
	B13Z	1 913	1 026	74,4	1 018	218	21,4	523	51,4	72	7,1	57	5,6	56	5,5	92	9,0
Winningen	L16W	1 977	1 567	79,3	1 537	508	33,1	585	38,1	118	7,7	157	10,2			169	11,0
	L16L	1 977	1 567	79,3	1 556	580	37,3	523	33,6	73	4,7	169	10,9	107	6,9	104	6,7
	L11L	2 056	1 456	70,8	1 432	415	29,0	542	37,8	243	17,0	133	9,3			99	6,9
	B13Z	2 045	1 189	75,2	1 172	285	24,3	552	47,1	85	7,3	103	8,8	60	5,1	87	7,4
Wolken	L16W	877	706	80,5	688	222	32,3	289	42,0	33	4,8	66	9,6			78	11,3
	L16L	877	706	80,5	699	240	34,3	273	39,1	24	3,4	53	7,6	74	10,6	35	5,0
	L11L	870	599	68,9	591	197	33,3	237	40,1	82	13,9	29	4,9			46	7,8
	B13Z	870	529	78,4	520	152	29,2	259	49,8	22	4,2	30	5,8	27	5,2	30	5,8
VG Vallendar																	
Niederwerth	L16W	1 103	889	80,6	874	270	30,9	318	36,4	40	4,6	37	4,2	60	6,9	149	17,0
	L16L	1 103	889	80,6	877	344	39,2	320	36,5	31	3,5	41	4,7	63	7,2	78	8,9
	L11L	1 099	811	73,8	800	275	34,4	320	40,0	108	13,5	19	2,4			78	9,8
	B13Z	1 122	667	79,8	658	189	28,7	305	46,4	41	6,2	29	4,4	26	4,0	68	10,3
Urbar	L16W	2 457	1 771	72,1	1 752	812	46,3	534	30,5	99	5,7	87	5,0	132	7,5	88	5,0
	L16L	2 457	1 771	72,1	1 752	649	37,0	603	34,4	113	6,4	122	7,0	154	8,8	111	6,3
	L11L	2 461	1 533	62,3	1 521	468	30,8	573	37,7	292	19,2	70	4,6			118	7,8
	B13Z	2 453	1 356	70,9	1 332	338	25,4	631	47,4	121	9,1	56	4,2	71	5,3	115	8,6
Vallendar, St.	L16W	6 562	4 884	74,4	4 825	1 444	29,9	2 155	44,7	269	5,6	338	7,0	327	6,8	292	6,1
	L16L	6 562	4 884	74,4	4 840	1 519	31,4	2 086	43,1	227	4,7	398	8,2	367	7,6	243	5,0
	L11L	6 639	4 526	68,2	4 468	1 196	26,8	2 119	47,4	626	14,0	272	6,1			255	5,7
	B13Z	6 671	3 448	72,2	3 398	795	23,4	1 678	49,4	253	7,4	242	7,1	199	5,9	231	6,8
Weitersburg	L16W	1 843	1 421	77,1	1 404	434	30,9	545	38,8	63	4,5	86	6,1	128	9,1	148	10,5
	L16L	1 843	1 421	77,1	1 410	518	36,7	506	35,9	55	3,9	85	6,0	134	9,5	112	7,9
	L11L	1 847	1 266	68,5	1 239	398	32,1	456	36,8	215	17,4	62	5,0			108	8,7
	B13Z	1 895	1 111	75,7	1 092	287	26,3	511	46,8	55	5,0	59	5,4	69	6,3	111	10,2
VG Vordereifel																	
Acht	L16W	58	48	82,8	44	11	25,0	17	38,6	7	15,9	7	15,9			2	4,5
	L16L	58	48	82,8	47	13	27,7	17	36,2	3	6,4	5	10,6	2	4,3	7	14,9
	L11L	72	49	68,1	49	19	38,8	22	44,9	3	6,1	3	6,1			2	4,1
	B13Z	68	43	74,1	41	7	17,1	19	46,3	5	12,2	2	4,9	6	14,6	2	4,9
Anschau	L16W	233	189	81,1	185	51	27,6	77	41,6	12	6,5	43	23,2			2	1,1
	L16L	233	189	81,1	188	61	32,4	90	47,9	11	5,9	17	9,0	6	3,2	3	1,6
	L11L	224	164	73,2	157	37	23,6	81	51,6	22	14,0	4	2,5			13	8,3
	B13Z	224	149	78,4	148	32	21,6	72	48,6	8	5,4	10	6,8	6	4,1	20	13,5
Arft	L16W	214	152	71,0	146	42	28,8	79	54,1	11	7,5	4	2,7			10	6,8
	L16L	214	152	71,0	152	47	30,9	75	49,3	7	4,6	1	0,7	10	6,6	12	7,9
	L11L	229	156	68,1	151	36	23,8	74	49,0	17	11,3	4	2,6			20	13,2
	B13Z	217	137	73,7	137	27	19,7	79	57,7	9	6,6	9	6,6	4	2,9	9	6,6
Baar	L16W	607	421	69,4	409	79	19,3	252	61,6	18	4,4	31	7,6			29	7,1
	L16L	607	421	69,4	414	77	18,6	240	58,0	18	4,3	27	6,5	29	7,0	23	5,6
	L11L	634	406	64,0	400	76	19,0	230	57,5	45	11,3	22	5,5			27	6,8
	B13Z	610	392	73,8	383	64	16,7	234	61,1	14	3,7	20	5,2	28	7,3	23	6,0
Bermel	L16W	305	228	74,8	219	70	32,0	98	44,7	17	7,8	15	6,8			19	8,7
	L16L	305	228	74,8	225	68	30,2	91	40,4	14	6,2	11	4,9	17	7,6	24	10,7
	L11L	316	199	63,0	196	54	27,6	87	44,4	25	12,8	11	5,6			19	9,7
	B13Z	312	160	62,0	158	46	29,1	79	50,0	9	5,7	5	3,2	2	1,3	17	10,8
Boos	L16W	492	349	70,9	344	100	29,1	185	53,8	13	3,8	26	7,6			20	5,8
	L16L	492	349	70,9	344	107	31,1	166	48,3	11	3,2	28	8,1	11	3,2	21	6,1
	L11L	510	335	65,7	327	81	24,8	163	49,8	55	16,8	12	3,7			16	4,9
	B13Z	508	325	71,0	321	77	24,0	176	54,8	15	4,7	21	6,5	11	3,4	21	6,5

T14 Landtagswahlergebnisse - Ergebnisse der Ortsgemeinden

(Landtagswahl einschließlich Briefwahl und Bundestagswahl ohne Briefwahl)

Gemeinde	Wahl	Wahlberechtigte	Wähler	Wahlbeteiligung	Gültige Stimmen	Von den gültigen Stimmen entfielen auf											
						SPD		CDU		GRÜNE		FDP		AfD		Sonstige	
						Anzahl	%	Anzahl	%	Anz.	%	Anz.	%	Anz.	%	Anz.	%
Ditscheid	L16W	208	161	77,4	155	41	26,5	77	49,7	7	4,5	15	9,7			15	9,7
	L16L	208	161	77,4	159	40	25,2	75	47,2	5	3,1	12	7,5	21	13,2	6	3,8
	L11L	218	151	69,3	150	41	27,3	76	50,7	19	12,7	2	1,3			12	8,0
	B13Z	207	155	79,1	150	28	18,7	87	58,0	6	4,0	5	3,3	13	8,7	11	7,3
Ettringen	L16W	2 208	1 468	66,5	1 411	557	39,5	530	37,6	89	6,3	105	7,4			130	9,2
	L16L	2 208	1 468	66,5	1 443	568	39,4	466	32,3	54	3,7	68	4,7	197	13,7	90	6,2
	L11L	2 248	1 219	54,2	1 196	477	39,9	445	37,2	148	12,4	36	3,0			90	7,5
	B13Z	2 240	1 108	61,0	1 086	386	35,5	454	41,8	58	5,3	47	4,3	47	4,3	94	8,7
Hausten	L16W	334	258	77,2	254	57	22,4	150	59,1	10	3,9	11	4,3			26	10,2
	L16L	334	258	77,2	258	63	24,4	135	52,3	6	2,3	11	4,3	26	10,1	17	6,6
	L11L	328	230	70,1	225	56	24,9	119	52,9	34	15,1	4	1,8			12	5,3
	B13Z	338	234	79,9	234	39	16,7	136	58,1	6	2,6	7	3,0	17	7,3	29	12,4
Herresbach	L16W	404	292	72,3	283	47	16,6	197	69,6	11	3,9	17	6,0			11	3,9
	L16L	404	292	72,3	289	52	18,0	187	64,7	7	2,4	14	4,8	21	7,3	8	2,8
	L11L	384	274	71,4	267	46	17,2	183	68,5	22	8,2	8	3,0			8	3,0
	B13Z	388	248	73,8	244	29	11,9	175	71,7	7	2,9	9	3,7	12	4,9	12	4,9
Hirten	L16W	199	149	74,9	141	39	27,7	57	40,4	7	5,0	20	14,2			18	12,8
	L16L	199	149	74,9	146	38	26,0	61	41,8	4	2,7	13	8,9	20	13,7	10	6,8
	L11L	213	131	61,5	125	39	31,2	55	44,0	19	15,2	6	4,8			6	4,8
	B13Z	211	140	73,7	138	38	27,5	67	48,6	6	4,3	5	3,6	7	5,1	15	10,9
Kehrig	L16W	966	748	77,4	726	271	37,3	305	42,0	56	7,7	40	5,5			54	7,4
	L16L	966	748	77,4	744	253	34,0	288	38,7	40	5,4	36	4,8	88	11,8	39	5,2
	L11L	965	657	68,1	647	233	36,0	272	42,0	87	13,4	21	3,2			34	5,3
	B13Z	946	596	74,9	585	157	26,8	319	54,5	28	4,8	14	2,4	27	4,6	40	6,8
Kirchwald	L16W	749	537	71,7	513	182	35,5	197	38,4	42	8,2	49	9,6			43	8,4
	L16L	749	537	71,7	528	178	33,7	176	33,3	24	4,5	40	7,6	78	14,8	32	6,1
	L11L	779	455	58,4	446	142	31,8	185	41,5	46	10,3	15	3,4			58	13,0
	B13Z	760	497	73,8	487	134	27,5	217	44,6	25	5,1	13	2,7	41	8,4	57	11,7
Kottenheim	L16W	2 257	1 652	73,2	1 612	622	38,6	707	43,9	94	5,8	95	5,9			94	5,8
	L16L	2 257	1 652	73,2	1 631	641	39,3	660	40,5	58	3,6	92	5,6	105	6,4	75	4,6
	L11L	2 251	1 540	68,4	1 517	562	37,0	625	41,2	209	13,8	54	3,6			67	4,4
	B13Z	2 278	1 338	73,7	1 320	413	31,3	635	48,1	76	5,8	47	3,6	60	4,5	89	6,7
Langenfeld	L16W	578	454	78,5	436	127	29,1	254	58,3	10	2,3	23	5,3			22	5,0
	L16L	578	454	78,5	446	137	30,7	229	51,3	10	2,2	22	4,9	30	6,7	18	4,0
	L11L	615	439	71,4	429	110	25,6	221	51,5	53	12,4	25	5,8			20	4,7
	B13Z	599	440	82,7	436	102	23,4	249	57,1	22	5,0	18	4,1	22	5,0	23	5,3
Langscheid	L16W	78	63	80,8	61	14	23,0	38	62,3	3	4,9	3	4,9			3	4,9
	L16L	78	63	80,8	62	17	27,4	36	58,1	1	1,6	4	6,5	1	1,6	3	4,8
	L11L	83	68	81,9	66	12	18,2	33	50,0	11	16,7	4	6,1			6	9,1
	B13Z	85	60	87,0	58	12	20,7	31	53,4	4	6,9	2	3,4	2	3,4	7	12,1
Lind	L16W	43	39	90,7	39	8	20,5	28	71,8	1	2,6	1	2,6			1	2,6
	L16L	43	39	90,7	39	7	17,9	28	71,8	1	2,6	1	2,6	0	0,0	2	5,1
	L11L	36	30	83,3	29	5	17,2	15	51,7	8	27,6	0	0,0			1	3,4
	B13Z	40	33	100,0	33	7	21,2	20	60,6	2	6,1	1	3,0	0	0,0	3	9,1
Luxem	L16W	219	194	88,6	192	51	26,6	113	58,9	11	5,7	11	5,7			6	3,1
	L16L	219	194	88,6	193	59	30,6	102	52,8	12	6,2	8	4,1	7	3,6	5	2,6
	L11L	241	194	80,5	189	45	23,8	115	60,8	22	11,6	1	0,5			6	3,2
	B13Z	233	167	82,7	165	29	17,6	111	67,3	10	6,1	6	3,6	3	1,8	6	3,6
Monreal	L16W	658	517	78,6	500	162	32,4	237	47,4	35	7,0	34	6,8			32	6,4
	L16L	658	517	78,6	511	164	32,1	230	45,0	22	4,3	24	4,7	38	7,4	33	6,5
	L11L	686	462	67,3	453	140	30,9	183	40,4	82	18,1	28	6,2			20	4,4
	B13Z	664	412	77,0	407	102	25,1	210	51,6	33	8,1	16	3,9	16	3,9	30	7,4
Münk	L16W	199	153	76,9	150	41	27,3	86	57,3	9	6,0	7	4,7			7	4,7
	L16L	199	153	76,9	152	49	32,2	82	53,9	4	2,6	3	2,0	12	7,9	2	1,3
	L11L	204	144	70,6	141	36	25,5	80	56,7	17	12,1	1	0,7			7	5,0
	B13Z	200	146	78,5	145	24	16,6	93	64,1	5	3,4	4	2,8	6	4,1	13	9,0
Nachtsheim	L16W	443	352	79,5	344	72	20,9	201	58,4	24	7,0	29	8,4			18	5,2
	L16L	443	352	79,5	348	87	25,0	189	54,3	13	3,7	21	6,0	21	6,0	17	4,9
	L11L	459	344	74,9	340	73	21,5	199	58,5	37	10,9	10	2,9			21	6,2
	B13Z	448	311	78,7	309	57	18,4	205	66,3	10	3,2	14	4,5	3	1,0	20	6,5

T14 Landtagswahlergebnisse - Ergebnisse der Ortsgemeinden

(Landtagswahl einschließlich Briefwahl und Bundestagswahl ohne Briefwahl)

Gemeinde	Wahl	Wahlberechtigte	Wähler	Wahlbeteiligung	Gültige Stimmen	Von den gültigen Stimmen entfielen auf											
						SPD		CDU		GRÜNE		FDP		AfD		Sonstige	
						Anzahl	%	Anzahl	%	Anz.	%	Anz.	%	Anz.	%	Anz.	%
Reudelsterz	L16W	306	223	72,9	213	69	32,4	91	42,7	13	6,1	22	10,3			18	8,5
	L16L	306	223	72,9	219	71	32,4	80	36,5	11	5,0	20	9,1	21	9,6	16	7,3
	L11L	312	199	63,8	193	67	34,7	77	39,9	34	17,6	6	3,1			9	4,7
	B13Z	306	201	73,6	200	49	24,5	100	50,0	11	5,5	6	3,0	13	6,5	21	10,5
Sankt Johann	L16W	719	543	75,5	532	194	36,5	232	43,6	34	6,4	37	7,0			35	6,6
	L16L	719	543	75,5	539	194	36,0	205	38,0	25	4,6	36	6,7	50	9,3	29	5,4
	L11L	721	467	64,8	457	140	30,6	187	40,9	88	19,3	20	4,4			22	4,8
	B13Z	718	459	78,1	452	133	29,4	198	43,8	33	7,3	20	4,4	27	6,0	41	9,1
Siebenbach	L16W	170	129	75,9	123	20	16,3	71	57,7	6	4,9	15	12,2			11	8,9
	L16L	170	129	75,9	129	19	14,7	69	53,5	3	2,3	14	10,9	15	11,6	9	7,0
	L11L	169	117	69,2	116	24	20,7	64	55,2	14	12,1	9	7,8			5	4,3
	B13Z	160	118	78,7	118	22	18,6	73	61,9	5	4,2	7	5,9	3	2,5	8	6,8
Virneburg	L16W	303	233	76,9	225	54	24,0	128	56,9	15	6,7	21	9,3			7	3,1
	L16L	303	233	76,9	233	65	27,9	127	54,5	10	4,3	11	4,7	9	3,9	11	4,7
	L11L	328	234	71,3	229	56	24,5	113	49,3	31	13,5	11	4,8			18	7,9
	B13Z	310	194	73,5	192	37	19,3	104	54,2	17	8,9	16	8,3	8	4,2	10	5,2
Weiler	L16W	377	288	76,4	283	110	38,9	127	44,9	26	9,2	9	3,2			11	3,9
	L16L	377	288	76,4	287	113	39,4	113	39,4	19	6,6	5	1,7	18	6,3	19	6,6
	L11L	401	286	71,3	278	104	37,4	114	41,0	39	14,0	5	1,8			16	5,8
	B13Z	389	255	77,0	248	74	29,8	129	52,0	17	6,9	2	0,8	6	2,4	20	8,1
Welschenbach	L16W	47	38	80,9	38	12	31,6	19	50,0	5	13,2	1	2,6			1	2,6
	L16L	47	38	80,9	38	12	31,6	17	44,7	4	10,5	2	5,3	3	7,9	0	0,0
	L11L	46	36	78,3	36	6	16,7	17	47,2	10	27,8	1	2,8			2	5,6
	B13Z	47	38	82,6	38	4	10,5	21	55,3	5	13,2	1	2,6	0	0,0	7	18,4
VG Weißenthurm																	
Bassenheim	L16W	2 436	1 812	74,4	1 782	504	28,3	806	45,2	112	6,3	84	4,7	219	12,3	57	3,2
	L16L	2 436	1 812	74,4	1 789	581	32,5	726	40,6	72	4,0	94	5,3	234	13,1	82	4,6
	L11L	2 419	1 537	63,5	1 510	448	29,7	630	41,7	252	16,7	70	4,6			110	7,3
	B13Z	2 433	1 440	71,5	1 416	374	26,4	679	48,0	110	7,8	66	4,7	91	6,4	96	6,8
Kaltenengers	L16W	1 609	1 162	72,2	1 135	305	26,9	539	47,5	62	5,5	49	4,3	114	10,0	66	5,8
	L16L	1 609	1 162	72,2	1 140	354	31,1	491	43,1	42	3,7	56	4,9	108	9,5	89	7,8
	L11L	1 586	996	62,8	980	320	32,7	404	41,2	149	15,2	27	2,8			80	8,2
	B13Z	1 619	938	69,1	910	239	26,3	449	49,3	54	5,9	38	4,2	32	3,5	98	10,8
Kettig	L16W	2 665	1 821	68,3	1 767	502	28,4	740	41,9	107	6,1	127	7,2	208	11,8	83	4,7
	L16L	2 665	1 821	68,3	1 784	579	32,5	656	36,8	73	4,1	136	7,6	214	12,0	126	7,1
	L11L	2 605	1 509	57,9	1 497	517	34,5	636	42,5	150	10,0	72	4,8			122	8,1
	B13Z	2 622	1 160	61,6	1 144	310	27,1	554	48,4	49	4,3	64	5,6	37	3,2	130	11,4
Mülheim-Kärlich, St.	L16W	8 745	6 009	68,7	5 906	1 594	27,0	2 972	50,3	244	4,1	247	4,2	565	9,6	284	4,8
	L16L	8 745	6 009	68,7	5 932	1 892	31,9	2 458	41,4	213	3,6	305	5,1	620	10,5	444	7,5
	L11L	8 541	4 916	57,6	4 832	1 526	31,6	2 219	45,9	578	12,0	161	3,3			348	7,2
	B13Z	8 749	4 526	67,2	4 438	1 156	26,0	2 232	50,3	228	5,1	187	4,2	191	4,3	444	10,0
Sankt Sebastian	L16W	1 967	1 276	64,9	1 247	490	39,3	440	35,3	77	6,2	46	3,7	121	9,7	73	5,9
	L16L	1 967	1 276	64,9	1 253	550	43,9	390	31,1	53	4,2	58	4,6	117	9,3	85	6,8
	L11L	1 884	1 044	55,4	1 022	439	43,0	349	34,1	133	13,0	24	2,3			77	7,5
	B13Z	1 959	1 050	64,6	1 038	355	34,2	445	42,9	52	5,0	30	2,9	50	4,8	106	10,2
Urmitz	L16W	2 780	2 069	74,4	2 039	747	36,6	826	40,5	109	5,3	91	4,5	209	10,3	57	2,8
	L16L	2 780	2 069	74,4	2 051	794	38,7	716	34,9	85	4,1	116	5,7	221	10,8	119	5,8
	L11L	2 791	1 778	63,7	1 753	661	37,7	661	37,7	258	14,7	57	3,3			116	6,6
	B13Z	2 820	1 530	70,8	1 505	448	29,8	664	44,1	84	5,6	78	5,2	71	4,7	160	10,6
Weißenthurm, St.	L16W	5 811	3 049	52,5	2 974	909	30,6	1 051	35,3	128	4,3	175	5,9	571	19,2	140	4,7
	L16L	5 811	3 049	52,5	3 004	1 006	33,5	930	31,0	82	2,7	167	5,6	566	18,8	253	8,4
	L11L	5 658	2 353	41,6	2 288	936	40,9	888	38,8	222	9,7	77	3,4			165	7,2
	B13Z	5 751	2 277	47,8	2 216	652	29,4	1 034	46,7	91	4,1	76	3,4	122	5,5	241	10,9
LK Neuwied																	
VG Asbach																	
Asbach	L16W	5 452	3 716	68,2	3 663	833	22,7	1 670	45,6	236	6,4	219	6,0	352	9,6	353	9,6
	L16L	5 452	3 716	68,2	3 668	1 036	28,2	1 547	42,2	200	5,5	216	5,9	416	11,3	253	6,9
	L11L	5 421	3 341	61,6	3 242	878	27,1	1 586	48,9	426	13,1	124	3,8			228	7,0
	B13Z	5 438	2 730	66,8	2 696	610	22,6	1 329	49,3	177	6,6	128	4,7	177	6,6	275	10,2

T14 Landtagswahlergebnisse - Ergebnisse der Ortsgemeinden

(Landtagswahl einschließlich Briefwahl und Bundestagswahl ohne Briefwahl)

Gemeinde	Wahl	Wahlberechtigte	Wähler	Wahlbeteiligung	Gültige Stimmen	Von den gültigen Stimmen entfielen auf											
						SPD		CDU		GRÜNE		FDP		AfD		Sonstige	
						Anzahl	%	Anzahl	%	Anz.	%	Anz.	%	Anz.	%	Anz.	%
Buchholz (Ww.)	L16W	3 489	2 477	71,0	2 448	631	25,8	1 007	41,1	179	7,3	124	5,1	312	12,7	195	8,0
	L16L	3 489	2 477	71,0	2 450	689	28,1	938	38,3	160	6,5	124	5,1	341	13,9	198	8,1
	L11L	3 443	2 053	59,6	2 022	635	31,4	821	40,6	358	17,7	62	3,1			146	7,2
	B13Z	3 483	1 961	72,3	1 928	489	25,4	937	48,6	121	6,3	70	3,6	99	5,1	212	11,0
Neustadt (Wied)	L16W	4 887	3 403	69,6	3 356	664	19,8	1 615	48,1	280	8,3	194	5,8	356	10,6	247	7,4
	L16L	4 887	3 403	69,6	3 368	804	23,9	1 548	46,0	153	4,5	212	6,3	411	12,2	240	7,1
	L11L	4 930	3 002	60,9	2 952	642	21,7	1 583	53,6	341	11,6	120	4,1			266	9,0
	B13Z	4 935	2 397	67,0	2 374	496	20,9	1 274	53,7	108	4,5	107	4,5	151	6,4	238	10,0
Windhagen	L16W	3 311	2 220	67,0	2 189	532	24,3	966	44,1	149	6,8	170	7,8	232	10,6	140	6,4
	L16L	3 311	2 220	67,0	2 196	627	28,6	844	38,4	124	5,6	176	8,0	271	12,3	154	7,0
	L11L	3 306	1 903	57,6	1 883	555	29,5	771	40,9	339	18,0	88	4,7			130	6,9
	B13Z	3 346	1 774	68,8	1 761	408	23,2	875	49,7	129	7,3	88	5,0	116	6,6	145	8,2
VG Bad Hönningen																	
Bad Hönningen, St.	L16W	4 239	2 953	69,7	2 873	1 089	37,9	1 094	38,1	120	4,2	180	6,3	249	8,7	141	4,9
	L16L	4 239	2 953	69,7	2 885	1 144	39,7	1 031	35,7	90	3,1	169	5,9	272	9,4	179	6,2
	L11L	4 367	2 837	65,0	2 780	1 140	41,0	1 029	37,0	319	11,5	112	4,0			180	6,5
	B13Z	4 289	1 862	63,9	1 831	598	32,7	822	44,9	90	4,9	66	3,6	96	5,2	159	8,7
Hammerstein	L16W	273	198	72,5	197	69	35,0	79	40,1	3	1,5	6	3,0	26	13,2	14	7,1
	L16L	273	198	72,5	197	76	38,6	70	35,5	3	1,5	7	3,6	29	14,7	12	6,1
	L11L	273	184	67,4	178	62	34,8	75	42,1	19	10,7	4	2,2			18	10,1
	B13Z	270	148	70,5	145	39	26,9	75	51,7	6	4,1	5	3,4	6	4,1	14	9,7
Leutesdorf	L16W	1 422	987	69,4	971	315	32,4	420	43,3	51	5,3	40	4,1	87	9,0	58	6,0
	L16L	1 422	987	69,4	975	351	36,0	377	38,7	52	5,3	38	3,9	98	10,1	59	6,1
	L11L	1 479	976	66,0	960	304	31,7	412	42,9	145	15,1	22	2,3			77	8,0
	B13Z	1 455	775	70,1	759	228	30,0	350	46,1	48	6,3	13	1,7	44	5,8	76	10,0
Rheinbrohl	L16W	3 007	2 119	70,5	2 083	781	37,5	795	38,2	93	4,5	97	4,7	237	11,4	80	3,8
	L16L	3 007	2 119	70,5	2 090	856	41,0	700	33,5	86	4,1	90	4,3	251	12,0	107	5,1
	L11L	3 045	2 009	66,0	1 965	828	42,1	671	34,1	279	14,2	56	2,8			131	6,7
	B13Z	3 061	1 311	63,2	1 279	462	36,1	492	38,5	90	7,0	50	3,9	65	5,1	120	9,4
VG Dierdorf																	
Dierdorf, St.	L16W	4 174	2 728	65,4	2 676	836	31,2	917	34,3	109	4,1	210	7,8	389	14,5	215	8,0
	L16L	4 174	2 728	65,4	2 681	817	30,5	882	32,9	107	4,0	231	8,6	417	15,6	227	8,5
	L11L	4 232	2 371	56,0	2 325	877	37,7	855	36,8	265	11,4	137	5,9			191	8,2
	B13Z	4 216	2 017	61,1	1 988	489	24,6	971	48,8	96	4,8	116	5,8	118	5,9	198	10,0
Großmaiseid	L16W	1 803	1 311	72,7	1 291	460	35,6	482	37,3	50	3,9	76	5,9	149	11,5	74	5,7
	L16L	1 803	1 311	72,7	1 292	448	34,7	485	37,5	41	3,2	79	6,1	151	11,7	88	6,8
	L11L	1 854	1 124	60,6	1 105	413	37,4	470	42,5	101	9,1	40	3,6			81	7,3
	B13Z	1 827	879	66,8	872	262	30,0	413	47,4	29	3,3	32	3,7	37	4,2	99	11,4
Isenburg	L16W	516	352	68,2	350	137	39,1	96	27,4	7	2,0	27	7,7	56	16,0	27	7,7
	L16L	516	352	68,2	351	137	39,0	96	27,4	13	3,7	18	5,1	52	14,8	35	10,0
	L11L	516	304	58,9	300	117	39,0	96	32,0	45	15,0	10	3,3			32	10,7
	B13Z	519	287	66,3	286	91	31,8	123	43,0	23	8,0	8	2,8	12	4,2	29	10,1
Kleinmaiseid	L16W	994	712	71,6	700	270	38,6	222	31,7	34	4,9	41	5,9	72	10,3	61	8,7
	L16L	994	712	71,6	702	274	39,0	225	32,1	31	4,4	37	5,3	72	10,3	63	9,0
	L11L	1 024	628	61,3	620	253	40,8	216	34,8	82	13,2	20	3,2			49	7,9
	B13Z	1 027	538	68,1	533	160	30,0	251	47,1	28	5,3	16	3,0	22	4,1	56	10,5
Marienhausen	L16W	384	285	74,2	278	72	25,9	135	48,6	2	0,7	18	6,5	33	11,9	18	6,5
	L16L	384	285	74,2	279	71	25,4	129	46,2	6	2,2	17	6,1	39	14,0	17	6,1
	L11L	408	264	64,7	260	70	26,9	134	51,5	28	10,8	11	4,2			17	6,5
	B13Z	407	244	73,3	241	60	24,9	126	52,3	6	2,5	17	7,1	14	5,8	18	7,5
Stebach	L16W	272	196	72,1	192	60	31,3	57	29,7	14	7,3	21	10,9	27	14,1	13	6,8
	L16L	272	196	72,1	188	62	33,0	59	31,4	11	5,9	19	10,1	21	11,2	16	8,5
	L11L	273	189	69,2	184	63	34,2	57	31,0	35	19,0	13	7,1			16	8,7
	B13Z	259	158	75,6	158	52	32,9	66	41,8	7	4,4	5	3,2	3	1,9	25	15,8
VG Linz am Rhein																	
Dattenberg	L16W	1 218	911	74,8	901	256	28,4	385	42,7	56	6,2	61	6,8	77	8,5	66	7,3
	L16L	1 218	911	74,8	906	305	33,7	349	38,5	45	5,0	46	5,1	81	8,9	80	8,8
	L11L	1 251	828	66,2	820	261	31,8	339	41,3	127	15,5	33	4,0			60	7,3
	B13Z	1 231	601	71,5	594	157	26,4	278	46,8	44	7,4	27	4,5	35	5,9	53	8,9

T14 Landtagswahlergebnisse - Ergebnisse der Ortsgemeinden

(Landtagswahl einschließlich Briefwahl und Bundestagswahl ohne Briefwahl)

Gemeinde	Wahl	Wahlberechtigte	Wähler	Wahlbeteiligung	Gültige Stimmen	Von den gültigen Stimmen entfielen auf											
						SPD		CDU		GRÜNE		FDP		AfD		Sonstige	
						Anzahl	%	Anzahl	%	Anz.	%	Anz.	%	Anz.	%	Anz.	%
Kasbach-Ohlenberg	L16W	1 078	775	71,9	769	216	28,1	349	45,4	32	4,2	49	6,4	57	7,4	66	8,6
	L16L	1 078	775	71,9	770	245	31,8	317	41,2	33	4,3	40	5,2	68	8,8	67	8,7
	L11L	1 074	731	68,1	722	230	31,9	306	42,4	91	12,6	46	6,4			49	6,8
	B13Z	1 053	550	74,4	543	114	21,0	283	52,1	31	5,7	22	4,1	44	8,1	49	9,0
Leubsdorf	L16W	1 299	993	76,4	975	254	26,1	485	49,7	59	6,1	69	7,1	67	6,9	41	4,2
	L16L	1 299	993	76,4	979	280	28,6	461	47,1	61	6,2	55	5,6	81	8,3	41	4,2
	L11L	1 302	928	71,3	908	238	26,2	472	52,0	111	12,2	35	3,9			52	5,7
	B13Z	1 290	680	74,9	673	125	18,6	381	56,6	40	5,9	38	5,6	28	4,2	61	9,1
Linz am Rhein, St.	L16W	4 472	2 959	66,2	2 909	866	29,8	1 207	41,5	156	5,4	261	9,0	249	8,6	170	5,8
	L16L	4 472	2 959	66,2	2 928	976	33,3	1 091	37,3	166	5,7	216	7,4	289	9,9	190	6,5
	L11L	4 575	2 785	60,9	2 743	924	33,7	1 080	39,4	429	15,6	119	4,3			191	7,0
	B13Z	4 541	1 854	61,0	1 828	510	27,9	815	44,6	157	8,6	77	4,2	96	5,3	173	9,5
Ockenfels	L16W	820	583	71,1	575	147	25,6	212	36,9	28	4,9	118	20,5	47	8,2	23	4,0
	L16L	820	583	71,1	577	172	29,8	222	38,5	39	6,8	58	10,1	55	9,5	31	5,4
	L11L	816	530	65,0	507	140	27,6	201	39,6	95	18,7	29	5,7			42	8,3
	B13Z	826	416	71,4	407	98	24,1	199	48,9	34	8,4	21	5,2	20	4,9	35	8,6
Skt. Katharinen (LK Neuwied)	L16W	2 630	1 822	69,3	1 781	430	24,1	814	45,7	72	4,0	123	6,9	203	11,4	139	7,8
	L16L	2 630	1 822	69,3	1 786	488	27,3	740	41,4	72	4,0	117	6,6	229	12,8	140	7,8
	L11L	2 605	1 583	60,8	1 545	431	27,9	701	45,4	218	14,1	52	3,4			143	9,3
	B13Z	2 628	1 392	70,9	1 374	308	22,4	675	49,1	78	5,7	72	5,2	87	6,3	154	11,2
Vettelschoß	L16W	2 731	1 851	67,8	1 836	438	23,9	869	47,3	87	4,7	131	7,1	167	9,1	144	7,8
	L16L	2 731	1 851	67,8	1 836	512	27,9	793	43,2	102	5,6	121	6,6	184	10,0	124	6,8
	L11L	2 679	1 616	60,3	1 588	476	30,0	710	44,7	230	14,5	64	4,0			108	6,8
	B13Z	2 696	1 466	72,6	1 450	307	21,2	733	50,6	79	5,4	78	5,4	107	7,4	146	10,1
VG Puderbach																	
Dernbach	L16W	775	505	65,2	501	165	32,9	182	36,3	18	3,6	27	5,4	70	14,0	39	7,8
	L16L	775	505	65,2	498	167	33,5	180	36,1	14	2,8	30	6,0	71	14,3	36	7,2
	L11L	792	407	51,4	404	158	39,1	130	32,2	62	15,3	22	5,4			32	7,9
	B13Z	789	433	65,8	427	114	26,7	207	48,5	25	5,9	25	5,9	28	6,6	28	6,6
Döttesfeld	L16W	483	296	61,3	289	103	35,6	61	21,1	26	9,0	11	3,8	45	15,6	43	14,9
	L16L	483	296	61,3	292	103	35,3	76	26,0	27	9,2	11	3,8	42	14,4	33	11,3
	L11L	506	297	58,7	290	103	35,5	90	31,0	49	16,9	15	5,2			33	11,4
	B13Z	491	258	66,3	249	71	28,5	102	41,0	19	7,6	3	1,2	15	6,0	39	15,7
Dürrholz	L16W	934	668	71,5	658	250	38,0	149	22,6	30	4,6	29	4,4	98	14,9	102	15,5
	L16L	934	668	71,5	656	259	39,5	161	24,5	26	4,0	35	5,3	93	14,2	82	12,5
	L11L	910	576	63,3	567	237	41,8	175	30,9	79	13,9	27	4,8			49	8,6
	B13Z	905	456	67,1	453	171	37,7	164	36,2	28	6,2	17	3,8	24	5,3	49	10,8
Hanroth	L16W	487	318	65,3	317	101	31,9	89	28,1	10	3,2	12	3,8	55	17,4	50	15,8
	L16L	487	318	65,3	318	106	33,3	90	28,3	7	2,2	15	4,7	57	17,9	43	13,5
	L11L	473	266	56,2	263	117	44,5	77	29,3	38	14,4	4	1,5			27	10,3
	B13Z	486	258	62,8	257	62	24,1	142	55,3	3	1,2	7	2,7	11	4,3	32	12,5
Harschbach	L16W	317	215	67,8	213	86	40,4	67	31,5	7	3,3	7	3,3	21	9,9	25	11,7
	L16L	317	215	67,8	213	94	44,1	61	28,6	4	1,9	10	4,7	26	12,2	18	8,5
	L11L	310	185	59,7	183	88	48,1	56	30,6	19	10,4	7	3,8			13	7,1
	B13Z	328	186	67,6	184	51	27,7	79	42,9	8	4,3	10	5,4	21	11,4	15	8,2
Linkenbach	L16W	403	284	70,5	278	116	41,7	68	24,5	17	6,1	17	6,1	31	11,2	29	10,4
	L16L	403	284	70,5	280	128	45,7	70	25,0	10	3,6	12	4,3	32	11,4	28	10,0
	L11L	378	255	67,5	252	115	45,6	70	27,8	34	13,5	10	4,0			23	9,1
	B13Z	391	247	72,9	243	93	38,3	90	37,0	12	4,9	7	2,9	13	5,3	28	11,5
Niederhofen	L16W	291	208	71,5	207	62	30,0	64	30,9	13	6,3	4	1,9	39	18,8	25	12,1
	L16L	291	208	71,5	208	68	32,7	63	30,3	8	3,8	3	1,4	40	19,2	26	12,5
	L11L	286	169	59,1	166	63	38,0	55	33,1	31	18,7	6	3,6			11	6,6
	B13Z	287	171	71,8	169	43	25,4	76	45,0	10	5,9	9	5,3	9	5,3	22	13,0
Niederwambach	L16W	343	233	67,9	232	50	21,6	29	12,5	6	2,6	14	6,0	17	7,3	116	50,0
	L16L	343	233	67,9	233	74	31,8	50	21,5	10	4,3	14	6,0	32	13,7	53	22,7
	L11L	372	256	68,8	252	112	44,4	54	21,4	39	15,5	15	6,0			32	12,7
	B13Z	372	184	69,7	181	68	37,6	47	26,0	9	5,0	13	7,2	13	7,2	31	17,1
Oberdreis	L16W	696	502	72,1	497	171	34,4	124	24,9	12	2,4	11	2,2	63	12,7	116	23,3
	L16L	696	502	72,1	499	218	43,7	124	24,8	13	2,6	20	4,0	60	12,0	64	12,8
	L11L	706	441	62,5	437	215	49,2	107	24,5	53	12,1	25	5,7			37	8,5
	B13Z	719	418	70,4	412	150	36,4	141	34,2	30	7,3	21	5,1	29	7,0	41	10,0

T14 Landtagswahlergebnisse - Ergebnisse der Ortsgemeinden

(Landtagswahl einschließlich Briefwahl und Bundestagswahl ohne Briefwahl)

Gemeinde	Wahl	Wahlberechtigte	Wähler	Wahlbeteiligung	Gültige Stimmen	Von den gültigen Stimmen entfielen auf											
						SPD		CDU		GRÜNE		FDP		AfD		Sonstige	
						Anzahl	%	Anzahl	%	Anz.	%	Anz.	%	Anz.	%	Anz.	%
Puderbach	L16W	1 820	1 133	62,3	1 110	408	36,8	333	30,0	42	3,8	44	4,0	140	12,6	143	12,9
	L16L	1 820	1 133	62,3	1 110	441	39,7	337	30,4	30	2,7	54	4,9	143	12,9	105	9,5
	L11L	1 858	958	51,6	942	420	44,6	291	30,9	109	11,6	42	4,5			80	8,5
	B13Z	1 850	862	59,2	853	291	34,1	336	39,4	44	5,2	27	3,2	42	4,9	113	13,2
Ratzert	L16W	204	159	77,9	158	54	34,2	33	20,9	9	5,7	5	3,2	13	8,2	44	27,8
	L16L	204	159	77,9	157	73	46,5	33	21,0	10	6,4	8	5,1	17	10,8	16	10,2
	L11L	190	136	71,6	132	70	53,0	21	15,9	24	18,2	4	3,0			13	9,8
	B13Z	193	134	82,2	134	43	32,1	42	31,3	13	9,7	7	5,2	9	6,7	20	14,9
Raubach	L16W	1 458	976	66,9	962	330	34,3	331	34,4	37	3,8	48	5,0	130	13,5	86	8,9
	L16L	1 458	976	66,9	960	341	35,5	325	33,9	25	2,6	46	4,8	158	16,5	65	6,8
	L11L	1 452	862	59,4	853	369	43,3	301	35,3	90	10,6	31	3,6			62	7,3
	B13Z	1 479	732	63,4	723	174	24,1	373	51,6	31	4,3	28	3,9	63	8,7	54	7,5
Rodenbach bei Puderbach	L16W	521	379	72,7	376	124	33,0	82	21,8	23	6,1	22	5,9	64	17,0	61	16,2
	L16L	521	379	72,7	377	133	35,3	78	20,7	20	5,3	26	6,9	68	18,0	52	13,8
	L11L	555	364	65,6	357	143	40,1	86	24,1	64	17,9	15	4,2			49	13,7
	B13Z	535	303	72,3	298	90	30,2	116	38,9	11	3,7	11	3,7	25	8,4	45	15,1
Steimel	L16W	1 000	638	63,8	627	164	26,2	153	24,4	27	4,3	33	5,3	105	16,7	145	23,1
	L16L	1 000	638	63,8	630	177	28,1	174	27,6	32	5,1	37	5,9	123	19,5	87	13,8
	L11L	965	536	55,5	526	186	35,4	165	31,4	84	16,0	24	4,6			67	12,7
	B13Z	974	507	64,3	500	130	26,0	193	38,6	22	4,4	14	2,8	46	9,2	95	19,0
Urbach	L16W	1 145	722	63,1	714	275	38,5	238	33,3	42	5,9	24	3,4	60	8,4	75	10,5
	L16L	1 145	722	63,1	716	284	39,7	235	32,8	36	5,0	33	4,6	65	9,1	63	8,8
	L11L	1 154	660	57,2	652	269	41,3	213	32,7	83	12,7	22	3,4			65	10,0
	B13Z	1 168	640	65,2	625	198	31,7	287	45,9	32	5,1	19	3,0	31	5,0	58	9,3
Woldert	L16W	450	301	66,9	295	86	29,2	86	29,2	9	3,1	24	8,1	40	13,6	50	16,9
	L16L	450	301	66,9	295	93	31,5	78	26,4	8	2,7	33	11,2	50	16,9	33	11,2
	L11L	457	284	62,1	279	114	40,9	96	34,4	31	11,1	18	6,5			20	7,2
	B13Z	443	238	66,3	235	71	30,2	99	42,1	5	2,1	22	9,4	17	7,2	21	8,9
VG Rengsdorf																	
Anhausen	L16W	1 067	760	71,2	758	269	35,5	234	30,9	45	5,9	54	7,1	110	14,5	46	6,1
	L16L	1 067	760	71,2	759	270	35,6	237	31,2	40	5,3	50	6,6	125	16,5	37	4,9
	L11L	1 045	642	61,4	635	222	35,0	210	33,1	126	19,8	30	4,7			47	7,4
	B13Z	1 060	594	70,7	582	182	31,3	223	38,3	55	9,5	26	4,5	24	4,1	72	12,4
Bonefeld	L16W	735	530	72,1	517	240	46,4	151	29,2	23	4,4	21	4,1	55	10,6	27	5,2
	L16L	735	530	72,1	521	211	40,5	156	29,9	25	4,8	22	4,2	73	14,0	34	6,5
	L11L	730	446	61,1	437	163	37,3	135	30,9	74	16,9	23	5,3			42	9,6
	B13Z	738	466	73,3	455	155	34,1	194	42,6	25	5,5	22	4,8	25	5,5	34	7,5
Ehlscheid	L16W	1 112	770	69,2	759	273	36,0	252	33,2	51	6,7	57	7,5	82	10,8	44	5,8
	L16L	1 112	770	69,2	764	268	35,1	255	33,4	46	6,0	54	7,1	91	11,9	50	6,5
	L11L	1 058	642	60,7	626	204	32,6	238	38,0	94	15,0	49	7,8			41	6,5
	B13Z	1 091	520	64,4	515	137	26,6	230	44,7	35	6,8	23	4,5	38	7,4	52	10,1
Hardert	L16W	664	438	66,0	433	161	37,2	134	30,9	27	6,2	40	9,2	47	10,9	24	5,5
	L16L	664	438	66,0	434	159	36,6	142	32,7	22	5,1	35	8,1	46	10,6	30	6,9
	L11L	641	401	62,6	390	160	41,0	125	32,1	48	12,3	31	7,9			26	6,7
	B13Z	636	337	65,9	331	96	29,0	141	42,6	24	7,3	22	6,6	17	5,1	31	9,4
Hümmerich	L16W	609	389	63,9	374	151	40,4	122	32,6	14	3,7	18	4,8	51	13,6	18	4,8
	L16L	609	389	63,9	381	138	36,2	122	32,0	16	4,2	23	6,0	56	14,7	26	6,8
	L11L	599	322	53,8	316	145	45,9	101	32,0	34	10,8	12	3,8			24	7,6
	B13Z	589	339	68,6	335	112	33,4	135	40,3	16	4,8	19	5,7	24	7,2	29	8,7
Kurtscheid	L16W	773	597	77,2	582	167	28,7	279	47,9	32	5,5	33	5,7	40	6,9	31	5,3
	L16L	773	597	77,2	586	149	25,4	285	48,6	23	3,9	42	7,2	53	9,0	34	5,8
	L11L	763	560	73,4	548	139	25,4	269	49,1	84	15,3	20	3,6			36	6,6
	B13Z	772	499	80,6	493	100	20,3	277	56,2	29	5,9	17	3,4	32	6,5	38	7,7
Meinborn	L16W	415	326	78,6	324	137	42,3	95	29,3	15	4,6	14	4,3	32	9,9	31	9,6
	L16L	415	326	78,6	326	136	41,7	91	27,9	18	5,5	13	4,0	34	10,4	34	10,4
	L11L	413	295	71,4	290	117	40,3	77	26,6	64	22,1	12	4,1			20	6,9
	B13Z	412	271	77,7	267	109	40,8	86	32,2	19	7,1	11	4,1	16	6,0	26	9,7
Melsbach	L16W	1 621	1 215	75,0	1 190	457	38,4	402	33,8	51	4,3	105	8,8	93	7,8	82	6,9
	L16L	1 621	1 215	75,0	1 206	455	37,7	395	32,8	53	4,4	113	9,4	106	8,8	84	7,0
	L11L	1 630	1 133	69,5	1 102	418	37,9	382	34,7	150	13,6	62	5,6			90	8,2
	B13Z	1 659	865	73,6	850	258	30,4	350	41,2	58	6,8	39	4,6	52	6,1	93	10,9

T14 Landtagswahlergebnisse - Ergebnisse der Ortsgemeinden

(Landtagswahl einschließlich Briefwahl und Bundestagswahl ohne Briefwahl)

Gemeinde	Wahl	Wahlberechtigte	Wähler	Wahlbeteiligung	Gültige Stimmen	Von den gültigen Stimmen entfielen auf											
						SPD		CDU		GRÜNE		FDP		AfD		Sonstige	
						Anzahl	%	Anzahl	%	Anz.	%	Anz.	%	Anz.	%	Anz.	%
Oberhonnefeld-Gierend	L16W	747	532	71,2	521	253	48,6	122	23,4	21	4,0	40	7,7	67	12,9	18	3,5
	L16L	747	532	71,2	521	199	38,2	146	28,0	21	4,0	42	8,1	83	15,9	30	5,8
	L11L	749	445	59,4	436	169	38,8	133	30,5	75	17,2	22	5,0			37	8,5
	B13Z	751	378	62,7	377	125	33,2	161	42,7	15	4,0	14	3,7	26	6,9	36	9,5
Oberraden	L16W	500	380	76,0	376	198	52,7	84	22,3	13	3,5	30	8,0	35	9,3	16	4,3
	L16L	500	380	76,0	376	160	42,6	101	26,9	17	4,5	38	10,1	37	9,8	23	6,1
	L11L	498	320	64,3	310	130	41,9	75	24,2	52	16,8	33	10,6			20	6,5
	B13Z	489	266	72,9	263	88	33,5	103	39,2	23	8,7	16	6,1	7	2,7	26	9,9
Rengsdorf	L16W	2 049	1 442	70,4	1 426	549	38,5	509	35,7	63	4,4	112	7,9	126	8,8	67	4,7
	L16L	2 049	1 442	70,4	1 427	521	36,5	509	35,7	61	4,3	119	8,3	134	9,4	83	5,8
	L11L	2 020	1 428	70,7	1 394	475	34,1	518	37,2	235	16,9	95	6,8			71	5,1
	B13Z	2 010	1 001	68,5	985	316	32,1	411	41,7	76	7,7	72	7,3	42	4,3	68	6,9
Rüscheid	L16W	612	469	76,6	457	209	45,7	115	25,2	25	5,5	26	5,7	54	11,8	28	6,1
	L16L	612	469	76,6	464	213	45,9	120	25,9	19	4,1	25	5,4	60	12,9	27	5,8
	L11L	628	410	65,3	405	164	40,5	109	26,9	74	18,3	26	6,4			32	7,9
	B13Z	612	383	74,8	377	135	35,8	148	39,3	19	5,0	23	6,1	22	5,8	30	8,0
Straßenhaus	L16W	1 466	1 013	69,1	991	602	60,7	188	19,0	46	4,6	37	3,7	79	8,0	39	3,9
	L16L	1 466	1 013	69,1	1 001	445	44,5	298	29,8	45	4,5	47	4,7	105	10,5	61	6,1
	L11L	1 490	896	60,1	885	331	37,4	266	30,1	162	18,3	46	5,2			80	9,0
	B13Z	1 452	794	67,2	783	248	31,7	313	40,0	48	6,1	39	5,0	43	5,5	92	11,7
Thalhausen	L16W	569	407	71,5	402	182	45,3	106	26,4	14	3,5	21	5,2	48	11,9	31	7,7
	L16L	569	407	71,5	402	189	47,0	102	25,4	8	2,0	22	5,5	54	13,4	27	6,7
	L11L	555	356	64,1	353	168	47,6	95	26,9	49	13,9	14	4,0			27	7,6
	B13Z	541	337	75,2	332	119	35,8	130	39,2	17	5,1	14	4,2	16	4,8	36	10,8
VG Unkel																	
Bruchhausen	L16W	753	572	76,0	566	176	31,1	226	39,9	30	5,3	42	7,4	54	9,5	38	6,7
	L16L	753	572	76,0	566	190	33,6	213	37,6	39	6,9	35	6,2	55	9,7	34	6,0
	L11L	709	473	66,7	463	141	30,5	187	40,4	84	18,1	18	3,9			33	7,1
	B13Z	747	443	76,1	439	97	22,1	236	53,8	27	6,2	10	2,3	26	5,9	43	9,8
Erpel	L16W	1 957	1 442	73,7	1 415	445	31,4	576	40,7	77	5,4	122	8,6	132	9,3	63	4,5
	L16L	1 957	1 442	73,7	1 418	486	34,3	539	38,0	74	5,2	107	7,5	140	9,9	72	5,1
	L11L	1 925	1 304	67,7	1 274	400	31,4	534	41,9	198	15,5	57	4,5			85	6,7
	B13Z	1 951	1 059	74,5	1 053	263	25,0	517	49,1	71	6,7	57	5,4	52	4,9	93	8,8
Rheinbreitbach	L16W	3 326	2 384	71,7	2 363	653	27,6	955	40,4	205	8,7	226	9,6	191	8,1	133	5,6
	L16L	3 326	2 384	71,7	2 369	741	31,3	860	36,3	194	8,2	217	9,2	217	9,2	140	5,9
	L11L	3 271	2 100	64,2	2 081	580	27,9	802	38,5	498	23,9	96	4,6			105	5,0
	B13Z	3 355	1 822	75,4	1 805	487	27,0	784	43,4	180	10,0	133	7,4	74	4,1	147	8,1
Unkel, St.	L16W	3 656	2 561	70,0	2 520	891	35,4	936	37,1	199	7,9	174	6,9	190	7,5	130	5,2
	L16L	3 656	2 561	70,0	2 518	971	38,6	842	33,4	192	7,6	160	6,4	215	8,5	138	5,5
	L11L	3 612	2 292	63,5	2 255	745	33,0	800	35,5	477	21,2	110	4,9			123	5,5
	B13Z	3 712	1 888	71,0	1 862	576	30,9	772	41,5	179	9,6	87	4,7	75	4,0	173	9,3
VG Waldbreitbach																	
Breitscheid	L16W	1 680	1 082	64,4	1 061	271	25,5	473	44,6	50	4,7	66	6,2	109	10,3	92	8,7
	L16L	1 680	1 082	64,4	1 066	294	27,6	442	41,5	43	4,0	69	6,5	116	10,9	102	9,6
	L11L	1 709	975	57,1	958	281	29,3	398	41,5	157	16,4	38	4,0			84	8,8
	B13Z	1 670	922	69,9	915	226	24,7	452	49,4	57	6,2	30	3,3	38	4,2	112	12,2
Datzeroth	L16W	182	141	77,5	138	52	37,7	36	26,1	10	7,2	6	4,3	27	19,6	7	5,1
	L16L	182	141	77,5	140	53	37,9	36	25,7	10	7,1	3	2,1	28	20,0	10	7,1
	L11L	180	118	65,6	116	56	48,3	24	20,7	19	16,4	2	1,7			15	12,9
	B13Z	179	133	85,8	129	38	29,5	58	45,0	9	7,0	3	2,3	10	7,8	11	8,5
Hausen (Wied)	L16W	1 423	907	63,7	879	270	30,7	367	41,8	41	4,7	52	5,9	82	9,3	67	7,6
	L16L	1 423	907	63,7	884	269	30,4	360	40,7	40	4,5	54	6,1	88	10,0	73	8,3
	L11L	1 436	843	58,7	827	276	33,4	342	41,4	118	14,3	34	4,1			57	6,9
	B13Z	1 421	732	65,8	724	192	26,5	369	51,0	41	5,7	24	3,3	33	4,6	65	9,0
Niederbreitbach	L16W	1 215	868	71,4	845	234	27,7	339	40,1	56	6,6	40	4,7	77	9,1	99	11,7
	L16L	1 215	868	71,4	849	277	32,6	320	37,7	47	5,5	36	4,2	90	10,6	79	9,3
	L11L	1 245	767	61,6	753	192	25,5	328	43,6	122	16,2	26	3,5			85	11,3
	B13Z	1 227	668	70,2	658	155	23,6	318	48,3	48	7,3	16	2,4	48	7,3	73	11,1

T14 Landtagswahlergebnisse - Ergebnisse der Ortsgemeinden

(Landtagswahl einschließlich Briefwahl und Bundestagswahl ohne Briefwahl)

Gemeinde	Wahl	Wahlberechtigte	Wähler	Wahlbeteiligung	Gültige Stimmen	Von den gültigen Stimmen entfielen auf											
						SPD		CDU		GRÜNE		FDP		AfD		Sonstige	
						Anzahl	%	Anzahl	%	Anz.	%	Anz.	%	Anz.	%	Anz.	%
Roßbach	L16W	1 187	871	73,4	856	238	27,8	426	49,8	47	5,5	39	4,6	57	6,7	49	5,7
	L16L	1 187	871	73,4	864	263	30,4	390	45,1	45	5,2	44	5,1	68	7,9	54	6,3
	L11L	1 206	782	64,8	762	199	26,1	378	49,6	118	15,5	24	3,1			43	5,6
	B13Z	1 190	708	74,9	701	154	22,0	385	54,9	46	6,6	21	3,0	36	5,1	59	8,4
Waldbreitbach	L16W	1 526	1 071	70,2	1 049	265	25,3	520	49,6	68	6,5	47	4,5	104	9,9	45	4,3
	L16L	1 526	1 071	70,2	1 059	314	29,7	487	46,0	54	5,1	46	4,3	112	10,6	46	4,3
	L11L	1 531	1 037	67,7	1 028	260	25,3	532	51,8	131	12,7	38	3,7			67	6,5
	B13Z	1 582	755	67,8	748	175	23,4	402	53,7	40	5,3	33	4,4	34	4,5	64	8,6
LK Rhein-Hunsrück-Kreis																	
VG Emmelshausen																	
Badenhard	L16W	118	92	78,0	92	37	40,2	25	27,2	5	5,4	13	14,1	10	10,9	2	2,2
	L16L	118	92	78,0	92	39	42,4	23	25,0	4	4,3	11	12,0	13	14,1	2	2,2
	L11L	116	86	74,1	84	25	29,8	24	28,6	19	22,6	5	6,0			11	13,1
	B13Z	118	87	80,6	85	28	32,9	34	40,0	7	8,2	3	3,5	5	5,9	8	9,4
Beulich	L16W	408	289	70,8	276	108	39,1	84	30,4	22	8,0	24	8,7	29	10,5	9	3,3
	L16L	408	289	70,8	285	114	40,0	75	26,3	18	6,3	28	9,8	32	11,2	18	6,3
	L11L	411	260	63,3	258	87	33,7	82	31,8	50	19,4	13	5,0			26	10,1
	B13Z	411	223	67,4	221	62	28,1	86	38,9	27	12,2	9	4,1	10	4,5	27	12,2
Bickenbach	L16W	278	223	80,2	212	68	32,1	90	42,5	5	2,4	14	6,6	26	12,3	9	4,2
	L16L	278	223	80,2	219	74	33,8	76	34,7	6	2,7	17	7,8	33	15,1	13	5,9
	L11L	282	207	73,4	202	54	26,7	94	46,5	20	9,9	9	4,5			25	12,4
	B13Z	282	171	74,0	169	35	20,7	81	47,9	12	7,1	10	5,9	7	4,1	24	14,2
Birkheim	L16W	115	93	80,9	93	28	30,1	39	41,9	8	8,6	6	6,5	7	7,5	5	5,4
	L16L	115	93	80,9	92	32	34,8	38	41,3	5	5,4	6	6,5	6	6,5	5	5,4
	L11L	123	97	78,9	96	24	25,0	45	46,9	13	13,5	4	4,2			10	10,4
	B13Z	115	81	82,7	80	14	17,5	40	50,0	2	2,5	3	3,8	4	5,0	17	21,3
Dörth	L16W	418	320	76,6	309	88	28,5	167	54,0	13	4,2	15	4,9	14	4,5	12	3,9
	L16L	418	320	76,6	317	87	27,4	156	49,2	14	4,4	16	5,0	18	5,7	26	8,2
	L11L	440	300	68,2	288	42	14,6	168	58,3	32	11,1	15	5,2			31	10,8
	B13Z	432	260	76,2	256	35	13,7	158	61,7	17	6,6	18	7,0	5	2,0	23	9,0
Emmelshausen, St.	L16W	3 763	2 661	70,7	2 603	811	31,2	1 195	45,9	116	4,5	167	6,4	218	8,4	96	3,7
	L16L	3 763	2 661	70,7	2 627	828	31,5	1 112	42,3	95	3,6	167	6,4	247	9,4	178	6,8
	L11L	3 816	2 478	64,9	2 436	618	25,4	1 181	48,5	351	14,4	98	4,0			188	7,7
	B13Z	3 810	1 900	66,2	1 876	407	21,7	970	51,7	119	6,3	86	4,6	110	5,9	184	9,8
Gondershausen	L16W	1 017	748	73,5	734	220	30,0	309	42,1	37	5,0	41	5,6	101	13,8	26	3,5
	L16L	1 017	748	73,5	740	237	32,0	292	39,5	21	2,8	34	4,6	112	15,1	44	5,9
	L11L	1 033	645	62,4	631	183	29,0	267	42,3	112	17,7	13	2,1			56	8,9
	B13Z	1 031	614	71,6	601	132	22,0	317	52,7	34	5,7	19	3,2	41	6,8	58	9,7
Halsenbach	L16W	958	738	77,0	724	205	28,3	348	48,1	36	5,0	54	7,5	55	7,6	26	3,6
	L16L	958	738	77,0	728	217	29,8	328	45,1	32	4,4	52	7,1	62	8,5	37	5,1
	L11L	976	677	69,4	669	188	28,1	294	43,9	105	15,7	38	5,7			44	6,6
	B13Z	959	533	72,3	530	106	20,0	302	57,0	37	7,0	22	4,2	23	4,3	40	7,5
Hausbay	L16W	147	123	83,7	118	38	32,2	54	45,8	6	5,1	10	8,5	8	6,8	2	1,7
	L16L	147	123	83,7	121	40	33,1	51	42,1	3	2,5	7	5,8	12	9,9	8	6,6
	L11L	155	122	78,7	120	24	20,0	58	48,3	20	16,7	3	2,5			15	12,5
	B13Z	156	119	87,5	118	25	21,2	58	49,2	6	5,1	7	5,9	7	5,9	15	12,7
Hungenroth	L16W	204	165	80,9	160	37	23,1	83	51,9	1	0,6	17	10,6	21	13,1	1	0,6
	L16L	204	165	80,9	161	37	23,0	79	49,1	3	1,9	17	10,6	20	12,4	5	3,1
	L11L	208	169	81,3	166	50	30,1	74	44,6	11	6,6	18	10,8			13	7,8
	B13Z	205	135	79,4	132	37	28,0	66	50,0	0	0,0	15	11,4	6	4,5	8	6,1
Karbach	L16W	486	381	78,4	375	88	23,5	216	57,6	20	5,3	12	3,2	33	8,8	6	1,6
	L16L	486	381	78,4	375	93	24,8	203	54,1	14	3,7	16	4,3	31	8,3	18	4,8
	L11L	449	333	74,2	320	63	19,7	191	59,7	39	12,2	5	1,6			22	6,9
	B13Z	475	284	74,3	277	42	15,2	176	63,5	17	6,1	7	2,5	13	4,7	22	7,9
Kratzenburg	L16W	315	269	85,4	261	107	41,0	99	37,9	8	3,1	11	4,2	29	11,1	7	2,7
	L16L	315	269	85,4	266	109	41,0	90	33,8	13	4,9	14	5,3	30	11,3	10	3,8
	L11L	313	244	78,0	236	81	34,3	92	39,0	43	18,2	6	2,5			14	5,9
	B13Z	313	186	76,5	182	73	40,1	75	41,2	13	7,1	5	2,7	5	2,7	11	6,0

T14 Landtagswahlergebnisse - Ergebnisse der Ortsgemeinden

(Landtagswahl einschließlich Briefwahl und Bundestagswahl ohne Briefwahl)

Gemeinde	Wahl	Wahlberechtigte	Wähler	Wahlbeteiligung	Gültige Stimmen	Von den gültigen Stimmen entfielen auf											
						SPD		CDU		GRÜNE		FDP		AfD		Sonstige	
						Anzahl	%	Anzahl	%	Anz.	%	Anz.	%	Anz.	%	Anz.	%
Leiningen	L16W	575	439	76,3	430	131	30,5	204	47,4	14	3,3	24	5,6	48	11,2	9	2,1
	L16L	575	439	76,3	435	132	30,3	183	42,1	14	3,2	26	6,0	60	13,8	20	4,6
	L11L	576	413	71,7	411	91	22,1	212	51,6	56	13,6	15	3,6			37	9,0
	B13Z	583	327	70,9	324	61	18,8	190	58,6	13	4,0	19	5,9	11	3,4	30	9,3
Lingerhahn	L16W	379	298	78,6	288	92	31,9	130	45,1	14	4,9	15	5,2	30	10,4	7	2,4
	L16L	379	298	78,6	294	101	34,4	119	40,5	10	3,4	17	5,8	33	11,2	14	4,8
	L11L	376	267	71,0	262	80	30,5	115	43,9	39	14,9	9	3,4			19	7,3
	B13Z	387	242	73,8	238	63	26,5	119	50,0	13	5,5	6	2,5	12	5,0	25	10,5
Maisborn	L16W	102	83	81,4	82	22	26,8	37	45,1	2	2,4	7	8,5	8	9,8	6	7,3
	L16L	102	83	81,4	81	21	25,9	35	43,2	4	4,9	7	8,6	6	7,4	8	9,9
	L11L	101	71	70,3	70	21	30,0	28	40,0	8	11,4	4	5,7			9	12,9
	B13Z	103	64	74,4	63	17	27,0	26	41,3	5	7,9	5	7,9	4	6,3	6	9,5
Mermuth	L16W	200	151	75,5	149	43	28,9	67	45,0	5	3,4	3	2,0	25	16,8	6	4,0
	L16L	200	151	75,5	150	46	30,7	64	42,7	4	2,7	6	4,0	22	14,7	8	5,3
	L11L	218	139	63,8	136	38	27,9	72	52,9	16	11,8	4	2,9			6	4,4
	B13Z	216	134	75,3	133	23	17,3	73	54,9	7	5,3	7	5,3	8	6,0	15	11,3
Morshausen	L16W	292	242	82,9	238	72	30,3	112	47,1	23	9,7	9	3,8	13	5,5	9	3,8
	L16L	292	242	82,9	238	81	34,0	100	42,0	15	6,3	14	5,9	15	6,3	13	5,5
	L11L	293	218	74,4	215	62	28,8	94	43,7	42	19,5	9	4,2			8	3,7
	B13Z	292	197	80,1	195	44	22,6	104	53,3	22	11,3	5	2,6	3	1,5	17	8,7
Mühlpfad	L16W	55	47	85,5	47	6	12,8	27	57,4	1	2,1	3	6,4	10	21,3	0	0,0
	L16L	55	47	85,5	47	7	14,9	29	61,7	0	0,0	3	6,4	8	17,0	0	0,0
	L11L	51	42	82,4	39	3	7,7	29	74,4	3	7,7	2	5,1			2	5,1
	B13Z	52	41	85,4	40	4	10,0	31	77,5	0	0,0	2	5,0	0	0,0	3	7,5
Ney	L16W	292	253	86,6	249	70	28,1	126	50,6	13	5,2	21	8,4	13	5,2	6	2,4
	L16L	292	253	86,6	253	79	31,2	106	41,9	11	4,3	18	7,1	8	3,2	31	12,3
	L11L	310	246	79,4	240	60	25,0	109	45,4	36	15,0	16	6,7			19	7,9
	B13Z	311	214	84,6	210	41	19,5	119	56,7	14	6,7	7	3,3	7	3,3	22	10,5
Niedert	L16W	100	79	79,0	77	33	42,9	22	28,6	6	7,8	7	9,1	7	9,1	2	2,6
	L16L	100	79	79,0	79	33	41,8	23	29,1	6	7,6	7	8,9	7	8,9	3	3,8
	L11L	104	80	76,9	78	24	30,8	27	34,6	19	24,4	3	3,8			5	6,4
	B13Z	97	67	77,0	66	28	42,4	25	37,9	7	10,6	3	4,5	0	0,0	3	4,5
Norath	L16W	369	280	75,9	273	80	29,3	133	48,7	11	4,0	18	6,6	26	9,5	5	1,8
	L16L	369	280	75,9	278	76	27,3	126	45,3	13	4,7	25	9,0	27	9,7	11	4,0
	L11L	366	244	66,7	241	55	22,8	117	48,5	28	11,6	24	10,0			17	7,1
	B13Z	373	234	74,3	232	49	21,1	125	53,9	17	7,3	10	4,3	11	4,7	20	8,6
Pfalzfeld	L16W	504	371	73,6	362	120	33,1	129	35,6	27	7,5	25	6,9	51	14,1	10	2,8
	L16L	504	371	73,6	365	122	33,4	117	32,1	20	5,5	22	6,0	54	14,8	30	8,2
	L11L	508	362	71,3	355	127	35,8	112	31,5	58	16,3	9	2,5			49	13,8
	B13Z	491	292	73,7	287	87	30,3	110	38,3	20	7,0	12	4,2	12	4,2	46	16,0
Schwall	L16W	252	205	81,3	202	61	30,2	91	45,0	12	5,9	19	9,4	14	6,9	5	2,5
	L16L	252	205	81,3	204	55	27,0	87	42,6	9	4,4	23	11,3	18	8,8	12	5,9
	L11L	251	199	79,3	195	40	20,5	89	45,6	36	18,5	13	6,7			17	8,7
	B13Z	260	160	80,0	159	37	23,3	73	45,9	11	6,9	14	8,8	5	3,1	19	11,9
Thörlingen	L16W	111	91	82,0	86	22	25,6	52	60,5	2	2,3	4	4,7	2	2,3	4	4,7
	L16L	111	91	82,0	87	22	25,3	48	55,2	2	2,3	6	6,9	3	3,4	6	6,9
	L11L	108	92	85,2	90	13	14,4	58	64,4	10	11,1	4	4,4			5	5,6
	B13Z	111	78	83,9	77	11	14,3	55	71,4	3	3,9	2	2,6	1	1,3	5	6,5
Utzenhain	L16W	96	82	85,4	80	30	37,5	33	41,3	7	8,8	3	3,8	6	7,5	1	1,3
	L16L	96	82	85,4	80	30	37,5	30	37,5	7	8,8	4	5,0	8	10,0	1	1,3
	L11L	104	78	75,0	75	28	37,3	26	34,7	13	17,3	3	4,0			5	6,7
	B13Z	97	71	77,2	69	23	33,3	33	47,8	4	5,8	4	5,8	1	1,4	4	5,8
VG Kastellaun																	
Alterkülz	L16W	333	273	82,0	271	117	43,2	94	34,7	9	3,3	24	8,9	21	7,7	6	2,2
	L16L	333	273	82,0	271	117	43,2	85	31,4	13	4,8	25	9,2	24	8,9	7	2,6
	L11L	334	237	71,0	237	101	42,6	70	29,5	33	13,9	18	7,6			15	6,3
	B13Z	333	234	80,4	231	87	37,7	66	28,6	16	6,9	22	9,5	9	3,9	31	13,4
Bell (Hunsrück)	L16W	1 158	909	78,5	887	461	52,0	205	23,1	39	4,4	73	8,2	73	8,2	36	4,1
	L16L	1 158	909	78,5	893	472	52,9	176	19,7	41	4,6	68	7,6	79	8,8	57	6,4
	L11L	1 164	865	74,3	843	380	45,1	166	19,7	164	19,5	60	7,1			73	8,7
	B13Z	1 151	740	76,1	719	270	37,6	222	30,9	66	9,2	44	6,1	32	4,5	85	11,8

T14 Landtagswahlergebnisse - Ergebnisse der Ortsgemeinden

(Landtagswahl einschließlich Briefwahl und Bundestagswahl ohne Briefwahl)

Gemeinde	Wahl	Wahlberechtigte	Wähler	Wahlbeteiligung	Gültige Stimmen	Von den gültigen Stimmen entfielen auf											
						SPD		CDU		GRÜNE		FDP		AfD		Sonstige	
						Anzahl	%	Anzahl	%	Anz.	%	Anz.	%	Anz.	%	Anz.	%
Beltheim	L16W	1 583	1 144	72,3	1 116	350	31,4	463	41,5	58	5,2	78	7,0	129	11,6	38	3,4
	L16L	1 583	1 144	72,3	1 129	365	32,3	432	38,3	39	3,5	81	7,2	142	12,6	70	6,2
	L11L	1 598	1 034	64,7	1 005	267	26,6	440	43,8	153	15,2	47	4,7			98	9,8
	B13Z	1 558	953	70,9	938	227	24,2	452	48,2	52	5,5	31	3,3	61	6,5	115	12,3
Braunshorn	L16W	489	397	81,2	389	111	28,5	206	53,0	15	3,9	15	3,9	32	8,2	10	2,6
	L16L	489	397	81,2	390	119	30,5	195	50,0	8	2,1	14	3,6	33	8,5	21	5,4
	L11L	499	368	73,7	355	87	24,5	213	60,0	26	7,3	10	2,8			19	5,4
	B13Z	498	341	78,8	336	63	18,8	200	59,5	9	2,7	18	5,4	22	6,5	24	7,1
Buch	L16W	725	579	79,9	569	213	37,4	238	41,8	24	4,2	34	6,0	47	8,3	13	2,3
	L16L	725	579	79,9	570	217	38,1	219	38,4	27	4,7	29	5,1	47	8,2	31	5,4
	L11L	756	570	75,4	560	226	40,4	197	35,2	74	13,2	30	5,4			33	5,9
	B13Z	755	506	76,8	492	133	27,0	243	49,4	25	5,1	23	4,7	19	3,9	49	10,0
Dommershausen	L16W	916	739	80,7	728	156	21,4	410	56,3	29	4,0	46	6,3	62	8,5	25	3,4
	L16L	916	739	80,7	732	176	24,0	392	53,6	19	2,6	50	6,8	62	8,5	33	4,5
	L11L	956	688	72,0	676	143	21,2	389	57,5	73	10,8	31	4,6			40	5,9
	B13Z	914	573	75,9	561	99	17,6	345	61,5	18	3,2	28	5,0	22	3,9	49	8,7
Gödenroth	L16W	382	301	78,8	296	150	50,7	85	28,7	15	5,1	24	8,1	12	4,1	10	3,4
	L16L	382	301	78,8	296	163	55,1	67	22,6	12	4,1	16	5,4	18	6,1	20	6,8
	L11L	388	301	77,6	296	147	49,7	59	19,9	56	18,9	16	5,4			18	6,1
	B13Z	384	270	79,6	264	108	40,9	74	28,0	23	8,7	19	7,2	9	3,4	31	11,7
Hasselbach	L16W	163	122	74,8	120	56	46,7	30	25,0	7	5,8	9	7,5	16	13,3	2	1,7
	L16L	163	122	74,8	121	63	52,1	26	21,5	3	2,5	8	6,6	16	13,2	5	4,1
	L11L	152	111	73,0	107	51	47,7	25	23,4	16	15,0	2	1,9			13	12,1
	B13Z	156	99	71,7	91	44	48,4	24	26,4	4	4,4	8	8,8	1	1,1	10	11,0
Hollnich	L16W	256	191	74,6	187	85	45,5	57	30,5	11	5,9	15	8,0	9	4,8	10	5,3
	L16L	256	191	74,6	190	77	40,5	56	29,5	15	7,9	15	7,9	13	6,8	14	7,4
	L11L	255	180	70,6	176	46	26,1	54	30,7	41	23,3	14	8,0			21	11,9
	B13Z	247	160	73,4	157	53	33,8	59	37,6	11	7,0	8	5,1	5	3,2	21	13,4
Kastellaun, St.	L16W	4 117	2 470	60,0	2 402	782	32,6	910	37,9	89	3,7	212	8,8	299	12,4	110	4,6
	L16L	4 117	2 470	60,0	2 431	836	34,4	845	34,8	74	3,0	201	8,3	303	12,5	172	7,1
	L11L	4 071	2 049	50,3	2 024	649	32,1	864	42,7	249	12,3	124	6,1			138	6,8
	B13Z	4 057	1 607	50,4	1 577	405	25,7	742	47,1	88	5,6	76	4,8	86	5,5	180	11,4
Korweiler	L16W	72	59	81,9	59	17	28,8	31	52,5	4	6,8	4	6,8	3	5,1	0	0,0
	L16L	72	59	81,9	59	16	27,1	24	40,7	3	5,1	10	16,9	4	6,8	2	3,4
	L11L	68	54	79,4	53	11	20,8	26	49,1	10	18,9	4	7,5			2	3,8
	B13Z	71	47	81,0	47	1	2,1	32	68,1	5	10,6	2	4,3	2	4,3	5	10,6
Lahr	L16W	139	106	76,3	103	20	19,4	58	56,3	3	2,9	10	9,7	11	10,7	1	1,0
	L16L	139	106	76,3	106	20	18,9	56	52,8	1	0,9	9	8,5	14	13,2	6	5,7
	L11L	147	123	83,7	122	23	18,9	87	71,3	6	4,9	3	2,5			3	2,5
	B13Z	148	92	75,4	90	12	13,3	56	62,2	2	2,2	7	7,8	5	5,6	8	8,9
Mastershausen	L16W	806	585	72,6	563	170	30,2	284	50,4	13	2,3	30	5,3	53	9,4	13	2,3
	L16L	806	585	72,6	573	181	31,6	271	47,3	12	2,1	27	4,7	51	8,9	31	5,4
	L11L	866	546	63,0	519	155	29,9	250	48,2	49	9,4	14	2,7			51	9,8
	B13Z	818	504	69,4	489	112	22,9	293	59,9	11	2,2	15	3,1	7	1,4	51	10,4
Michelbach	L16W	137	111	81,0	107	42	39,3	32	29,9	5	4,7	18	16,8	9	8,4	1	0,9
	L16L	137	111	81,0	111	52	46,8	32	28,8	2	1,8	13	11,7	9	8,1	3	2,7
	L11L	140	112	80,0	104	38	36,5	29	27,9	14	13,5	9	8,7			14	13,5
	B13Z	140	104	81,9	99	32	32,3	35	35,4	6	6,1	8	8,1	4	4,0	14	14,1
Mörsdorf	L16W	502	366	72,9	354	108	30,5	178	50,3	17	4,8	24	6,8	24	6,8	3	0,8
	L16L	502	366	72,9	358	117	32,7	169	47,2	14	3,9	21	5,9	26	7,3	11	3,1
	L11L	545	358	65,7	339	71	20,9	204	60,2	35	10,3	20	5,9			9	2,7
	B13Z	515	321	72,8	317	61	19,2	191	60,3	18	5,7	21	6,6	9	2,8	17	5,4
Roth	L16W	190	141	74,2	137	61	44,5	33	24,1	9	6,6	17	12,4	8	5,8	9	6,6
	L16L	190	141	74,2	139	65	46,8	35	25,2	3	2,2	12	8,6	4	2,9	20	14,4
	L11L	196	121	61,7	113	52	46,0	23	20,4	15	13,3	8	7,1			15	13,3
	B13Z	185	122	73,5	116	42	36,2	38	32,8	9	7,8	7	6,0	6	5,2	14	12,1
Spesenroth	L16W	125	102	81,6	97	40	41,2	34	35,1	0	0,0	16	16,5	6	6,2	1	1,0
	L16L	125	102	81,6	100	41	41,0	29	29,0	1	1,0	12	12,0	6	6,0	11	11,0
	L11L	126	99	78,6	97	31	32,0	30	30,9	20	20,6	8	8,2			8	8,2
	B13Z	133	107	86,3	101	27	26,7	50	49,5	6	5,9	8	7,9	5	5,0	5	5,0

T14 Landtagswahlergebnisse - Ergebnisse der Ortsgemeinden

(Landtagswahl einschließlich Briefwahl und Bundestagswahl ohne Briefwahl)

Gemeinde	Wahl	Wahlberechtigte	Wähler	Wahlbeteiligung	Gültige Stimmen	Von den gültigen Stimmen entfielen auf											
						SPD		CDU		GRÜNE		FDP		AfD		Sonstige	
						Anzahl	%	Anzahl	%	Anz.	%	Anz.	%	Anz.	%	Anz.	%
Uhler	L16W	287	216	75,3	208	115	55,3	44	21,2	12	5,8	10	4,8	18	8,7	9	4,3
	L16L	287	216	75,3	212	124	58,5	40	18,9	8	3,8	10	4,7	18	8,5	12	5,7
	L11L	321	213	66,4	209	111	53,1	38	18,2	36	17,2	11	5,3			13	6,2
	B13Z	306	179	69,1	173	64	37,0	56	32,4	17	9,8	12	6,9	3	1,7	21	12,1
Zilshausen	L16W	240	178	74,2	173	58	33,5	85	49,1	6	3,5	11	6,4	12	6,9	1	0,6
	L16L	240	178	74,2	177	69	39,0	73	41,2	3	1,7	15	8,5	13	7,3	4	2,3
	L11L	249	185	74,3	177	35	19,8	110	62,1	20	11,3	4	2,3			8	4,5
	B13Z	239	166	78,7	146	22	15,1	82	56,2	12	8,2	13	8,9	2	1,4	15	10,3
VG Kirchberg (Hunsrück)																	
Bärenbach	L16W	345	224	64,9	205	94	45,9	59	28,8	9	4,4	10	4,9			33	16,1
	L16L	345	224	64,9	215	91	42,3	51	23,7	11	5,1	8	3,7	38	17,7	16	7,4
	L11L	344	183	53,2	173	88	50,9	47	27,2	18	10,4	6	3,5			14	8,1
	B13Z	337	193	61,7	186	65	34,9	64	34,4	10	5,4	9	4,8	9	4,8	29	15,6
Belg	L16W	103	76	73,8	75	51	68,0	9	12,0	3	4,0	9	12,0			3	4,0
	L16L	103	76	73,8	75	46	61,3	11	14,7	3	4,0	8	10,7	4	5,3	3	4,0
	L11L	106	72	67,9	72	43	59,7	6	8,3	13	18,1	6	8,3			4	5,6
	B13Z	100	81	83,5	81	30	37,0	19	23,5	5	6,2	8	9,9	2	2,5	17	21,0
Büchenbeuren	L16W	1 201	692	57,6	658	264	40,1	128	19,5	20	3,0	129	19,6			117	17,8
	L16L	1 201	692	57,6	683	268	39,2	113	16,5	20	2,9	73	10,7	146	21,4	63	9,2
	L11L	1 277	562	44,0	540	230	42,6	143	26,5	53	9,8	53	9,8			61	11,3
	B13Z	1 259	607	53,7	593	168	28,3	240	40,5	34	5,7	58	9,8	25	4,2	68	11,5
Dickenschied	L16W	571	418	73,2	409	153	37,4	193	47,2	10	2,4	30	7,3			23	5,6
	L16L	571	418	73,2	413	158	38,3	160	38,7	9	2,2	26	6,3	45	10,9	15	3,6
	L11L	582	384	66,0	377	126	33,4	151	40,1	43	11,4	32	8,5			25	6,6
	B13Z	584	350	69,4	343	87	25,4	189	55,1	19	5,5	24	7,0	8	2,3	16	4,7
Dill	L16W	160	130	81,3	128	64	50,0	28	21,9	12	9,4	12	9,4			12	9,4
	L16L	160	130	81,3	130	72	55,4	24	18,5	6	4,6	9	6,9	12	9,2	7	5,4
	L11L	156	119	76,3	115	58	50,4	17	14,8	13	11,3	23	20,0			4	3,5
	B13Z	156	115	83,9	113	49	43,4	26	23,0	9	8,0	20	17,7	4	3,5	5	4,4
Dillendorf	L16W	466	309	66,3	294	112	38,1	82	27,9	6	2,0	21	7,1			73	24,8
	L16L	466	309	66,3	302	114	37,7	75	24,8	3	1,0	20	6,6	56	18,5	34	11,3
	L11L	469	261	55,7	253	103	40,7	71	28,1	28	11,1	20	7,9			31	12,3
	B13Z	472	248	63,6	238	69	29,0	82	34,5	14	5,9	15	6,3	13	5,5	45	18,9
Gehlweiler	L16W	192	146	76,0	141	73	51,8	32	22,7	7	5,0	14	9,9			15	10,6
	L16L	192	146	76,0	142	79	55,6	26	18,3	3	2,1	7	4,9	20	14,1	7	4,9
	L11L	199	130	65,3	128	56	43,8	33	25,8	17	13,3	8	6,3			14	10,9
	B13Z	193	126	70,4	125	46	36,8	47	37,6	7	5,6	4	3,2	5	4,0	16	12,8
Gemünden	L16W	974	716	73,5	691	272	39,4	265	38,4	31	4,5	44	6,4			79	11,4
	L16L	974	716	73,5	703	275	39,1	238	33,9	24	3,4	50	7,1	64	9,1	52	7,4
	L11L	983	619	63,0	609	219	36,0	228	37,4	73	12,0	35	5,7			54	8,9
	B13Z	973	536	67,3	524	133	25,4	227	43,3	32	6,1	39	7,4	27	5,2	66	12,6
Hahn	L16W	149	99	66,4	97	38	39,2	28	28,9	6	6,2	14	14,4			11	11,3
	L16L	149	99	66,4	97	43	44,3	27	27,8	4	4,1	9	9,3	7	7,2	7	7,2
	L11L	151	89	58,9	86	39	45,3	28	32,6	7	8,1	5	5,8			7	8,1
	B13Z	147	95	66,4	90	27	30,0	36	40,0	4	4,4	9	10,0	3	3,3	11	12,2
Hecken	L16W	100	82	82,0	78	31	39,7	30	38,5	2	2,6	4	5,1			11	14,1
	L16L	100	82	82,0	81	30	37,0	28	34,6	5	6,2	5	6,2	12	14,8	1	1,2
	L11L	105	81	77,1	76	28	36,8	19	25,0	18	23,7	4	5,3			7	9,2
	B13Z	101	69	75,8	68	15	22,1	34	50,0	9	13,2	5	7,4	2	2,9	3	4,4
Heinzenbach	L16W	346	254	73,4	248	89	35,9	94	37,9	9	3,6	19	7,7			37	14,9
	L16L	346	254	73,4	251	98	39,0	80	31,9	8	3,2	18	7,2	26	10,4	21	8,4
	L11L	318	190	59,7	185	88	47,6	51	27,6	17	9,2	11	5,9			18	9,7
	B13Z	340	219	71,8	213	65	30,5	90	42,3	16	7,5	11	5,2	12	5,6	19	8,9
Henau	L16W	114	93	81,6	88	45	51,1	20	22,7	10	11,4	6	6,8			7	8,0
	L16L	114	93	81,6	91	48	52,7	20	22,0	5	5,5	7	7,7	5	5,5	6	6,6
	L11L	122	82	67,2	81	41	50,6	21	25,9	9	11,1	4	4,9			6	7,4
	B13Z	119	68	70,1	68	27	39,7	24	35,3	3	4,4	2	2,9	3	4,4	9	13,2
Hirschfeld (Hunsrück)	L16W	248	190	76,6	186	76	40,9	54	29,0	6	3,2	27	14,5			23	12,4
	L16L	248	190	76,6	189	83	43,9	54	28,6	4	2,1	19	10,1	18	9,5	11	5,8
	L11L	260	177	68,1	176	67	38,1	62	35,2	26	14,8	14	8,0			7	4,0
	B13Z	249	173	74,2	170	55	32,4	78	45,9	14	8,2	11	6,5	4	2,4	8	4,7

T14 Landtagswahlergebnisse - Ergebnisse der Ortsgemeinden

(Landtagswahl einschließlich Briefwahl und Bundestagswahl ohne Briefwahl)

Gemeinde	Wahl	Wahlberechtigte	Wähler	Wahlbeteiligung	Gültige Stimmen	Von den gültigen Stimmen entfielen auf											
						SPD		CDU		GRÜNE		FDP		AfD		Sonstige	
						Anzahl	%	Anzahl	%	Anz.	%	Anz.	%	Anz.	%	Anz.	%
Kappel	L16W	381	285	74,8	275	138	50,2	86	31,3	6	2,2	19	6,9			26	9,5
	L16L	381	285	74,8	282	130	46,1	88	31,2	9	3,2	17	6,0	26	9,2	12	4,3
	L11L	395	237	60,0	231	92	39,8	71	30,7	39	16,9	9	3,9			20	8,7
	B13Z	384	253	74,0	252	89	35,3	86	34,1	21	8,3	20	7,9	14	5,6	22	8,7
Kirchberg (Hunsrück), St.	L16W	2 970	1 849	62,3	1 770	664	37,5	631	35,6	71	4,0	159	9,0			245	13,8
	L16L	2 970	1 849	62,3	1 808	687	38,0	575	31,8	51	2,8	165	9,1	200	11,1	130	7,2
	L11L	2 944	1 613	54,8	1 586	551	34,7	588	37,1	188	11,9	164	10,3			95	6,0
	B13Z	3 010	1 501	58,7	1 473	379	25,7	714	48,5	78	5,3	95	6,4	56	3,8	151	10,3
Kludenbach	L16W	84	62	73,8	60	21	35,0	18	30,0	7	11,7	8	13,3			6	10,0
	L16L	84	62	73,8	60	21	35,0	18	30,0	6	10,0	9	15,0	2	3,3	4	6,7
	L11L	89	63	70,8	60	25	41,7	17	28,3	8	13,3	5	8,3			5	8,3
	B13Z	87	61	77,2	60	15	25,0	24	40,0	5	8,3	6	10,0	4	6,7	6	10,0
Laufersweiler	L16W	655	449	68,5	425	182	42,8	110	25,9	24	5,6	42	9,9			67	15,8
	L16L	655	449	68,5	435	181	41,6	109	25,1	20	4,6	27	6,2	66	15,2	32	7,4
	L11L	669	385	57,5	374	158	42,2	92	24,6	73	19,5	13	3,5			38	10,2
	B13Z	652	378	65,1	364	137	37,6	108	29,7	21	5,8	21	5,8	24	6,6	53	14,6
Lautzenhausen	L16W	239	166	69,5	158	55	34,8	48	30,4	5	3,2	33	20,9			17	10,8
	L16L	239	166	69,5	162	50	30,9	48	29,6	7	4,3	23	14,2	24	14,8	10	6,2
	L11L	241	134	55,6	131	57	43,5	34	26,0	11	8,4	18	13,7			11	8,4
	B13Z	243	139	64,1	136	37	27,2	63	46,3	11	8,1	17	12,5	2	1,5	6	4,4
Lindenschied	L16W	174	118	67,8	114	45	39,5	39	34,2	2	1,8	9	7,9			19	16,7
	L16L	174	118	67,8	118	46	39,0	37	31,4	2	1,7	9	7,6	17	14,4	7	5,9
	L11L	176	91	51,7	89	37	41,6	19	21,3	9	10,1	9	10,1			15	16,9
	B13Z	171	117	72,7	114	28	24,6	48	42,1	6	5,3	11	9,6	2	1,8	19	16,7
Maitzborn	L16W	88	62	70,5	56	22	39,3	17	30,4	2	3,6	9	16,1			6	10,7
	L16L	88	62	70,5	60	28	46,7	16	26,7	0	0,0	8	13,3	2	3,3	6	10,0
	L11L	94	65	69,1	63	25	39,7	16	25,4	9	14,3	6	9,5			7	11,1
	B13Z	85	52	69,3	49	15	30,6	18	36,7	3	6,1	7	14,3	1	2,0	5	10,2
Metzenhausen	L16W	101	85	84,2	82	20	24,4	46	56,1	3	3,7	3	3,7			10	12,2
	L16L	101	85	84,2	83	22	26,5	41	49,4	2	2,4	5	6,0	8	9,6	5	6,0
	L11L	107	78	72,9	77	15	19,5	49	63,6	5	6,5	3	3,9			5	6,5
	B13Z	108	70	74,5	67	9	13,4	42	62,7	2	3,0	5	7,5	2	3,0	7	10,4
Nieder Kostenz	L16W	147	105	71,4	97	35	36,1	35	36,1	5	5,2	6	6,2			16	16,5
	L16L	147	105	71,4	103	35	34,0	32	31,1	4	3,9	5	4,9	17	16,5	10	9,7
	L11L	144	97	67,4	95	31	32,6	33	34,7	12	12,6	9	9,5			10	10,5
	B13Z	148	95	69,3	92	27	29,3	32	34,8	5	5,4	9	9,8	10	10,9	9	9,8
Niedersohren	L16W	373	281	75,3	268	115	42,9	74	27,6	13	4,9	28	10,4			38	14,2
	L16L	373	281	75,3	276	109	39,5	65	23,6	8	2,9	32	11,6	34	12,3	28	10,1
	L11L	359	233	64,9	229	100	43,7	51	22,3	36	15,7	17	7,4			25	10,9
	B13Z	367	232	70,3	224	81	36,2	61	27,2	15	6,7	19	8,5	15	6,7	33	14,7
Niederweiler	L16W	297	197	66,3	191	71	37,2	54	28,3	9	4,7	36	18,8			21	11,0
	L16L	297	197	66,3	195	78	40,0	51	26,2	7	3,6	21	10,8	30	15,4	8	4,1
	L11L	297	145	48,8	139	49	35,3	49	35,3	21	15,1	10	7,2			10	7,2
	B13Z	296	154	58,3	149	40	26,8	66	44,3	5	3,4	12	8,1	9	6,0	17	11,4
Ober Kostenz	L16W	202	150	74,3	145	77	53,1	37	25,5	5	3,4	4	2,8			22	15,2
	L16L	202	150	74,3	147	71	48,3	36	24,5	9	6,1	8	5,4	13	8,8	10	6,8
	L11L	209	129	61,7	126	47	37,3	22	17,5	33	26,2	10	7,9			14	11,1
	B13Z	201	134	74,4	130	53	40,8	40	30,8	13	10,0	6	4,6	6	4,6	12	9,2
Raversbeuren	L16W	103	83	80,6	80	20	25,0	24	30,0	8	10,0	13	16,3			15	18,8
	L16L	103	83	80,6	79	29	36,7	24	30,4	2	2,5	12	15,2	4	5,1	8	10,1
	L11L	111	97	87,4	94	32	34,0	21	22,3	20	21,3	9	9,6			12	12,8
	B13Z	110	86	83,5	83	27	32,5	33	39,8	6	7,2	2	2,4	4	4,8	11	13,3
Reckershausen	L16W	292	207	70,9	201	72	35,8	74	36,8	5	2,5	25	12,4			25	12,4
	L16L	292	207	70,9	202	74	36,6	79	39,1	7	3,5	14	6,9	18	8,9	10	5,0
	L11L	296	195	65,9	188	64	34,0	77	41,0	14	7,4	15	8,0			18	9,6
	B13Z	294	196	73,1	186	47	25,3	94	50,5	6	3,2	23	12,4	4	2,2	12	6,5
Rödelhausen	L16W	114	90	78,9	89	28	31,5	47	52,8	0	0,0	8	9,0			6	6,7
	L16L	114	90	78,9	89	23	25,8	47	52,8	1	1,1	4	4,5	9	10,1	5	5,6
	L11L	118	91	77,1	90	25	27,8	53	58,9	2	2,2	4	4,4			6	6,7
	B13Z	119	72	68,6	71	13	18,3	45	63,4	1	1,4	2	2,8	5	7,0	5	7,0

T14 Landtagswahlergebnisse - Ergebnisse der Ortsgemeinden

(Landtagswahl einschließlich Briefwahl und Bundestagswahl ohne Briefwahl)

Gemeinde	Wahl	Wahlberechtigte	Wähler	Wahlbeteiligung	Gültige Stimmen	Von den gültigen Stimmen entfielen auf											
						SPD		CDU		GRÜNE		FDP		AfD		Sonstige	
						Anzahl	%	Anzahl	%	Anz.	%	Anz.	%	Anz.	%	Anz.	%
Rödern	L16W	153	125	81,7	123	50	40,7	40	32,5	9	7,3	5	4,1			19	15,4
	L16L	153	125	81,7	125	46	36,8	38	30,4	9	7,2	7	5,6	18	14,4	7	5,6
	L11L	154	109	70,8	106	40	37,7	41	38,7	17	16,0	5	4,7			3	2,8
	B13Z	140	94	74,0	93	26	28,0	49	52,7	7	7,5	4	4,3	3	3,2	4	4,3
Rohrbach	L16W	148	110	74,3	110	46	41,8	38	34,5	6	5,5	8	7,3			12	10,9
	L16L	148	110	74,3	108	42	38,9	36	33,3	4	3,7	6	5,6	15	13,9	5	4,6
	L11L	143	91	63,6	90	33	36,7	25	27,8	20	22,2	6	6,7			6	6,7
	B13Z	146	101	74,8	101	25	24,8	44	43,6	9	8,9	10	9,9	2	2,0	11	10,9
Schlierschied	L16W	140	127	90,7	123	55	44,7	30	24,4	10	8,1	13	10,6			15	12,2
	L16L	140	127	90,7	126	68	54,0	24	19,0	4	3,2	11	8,7	12	9,5	7	5,6
	L11L	141	113	80,1	111	49	44,1	28	25,2	20	18,0	6	5,4			8	7,2
	B13Z	146	103	80,5	102	35	34,3	35	34,3	10	9,8	8	7,8	8	7,8	6	5,9
Schwarzen	L16W	103	76	73,8	72	32	44,4	19	26,4	3	4,2	10	13,9			8	11,1
	L16L	103	76	73,8	75	39	52,0	17	22,7	2	2,7	6	8,0	6	8,0	5	6,7
	L11L	106	70	66,0	69	31	44,9	9	13,0	14	20,3	3	4,3			12	17,4
	B13Z	100	66	75,0	62	19	30,6	20	32,3	6	9,7	7	11,3	0	0,0	10	16,1
Sohren	L16W	2 502	1 516	60,6	1 452	532	36,6	517	35,6	29	2,0	168	11,6			206	14,2
	L16L	2 502	1 516	60,6	1 487	512	34,4	489	32,9	20	1,3	104	7,0	230	15,5	132	8,9
	L11L	2 576	1 284	49,8	1 253	514	41,0	491	39,2	96	7,7	57	4,5			95	7,6
	B13Z	2 534	1 301	57,1	1 265	386	30,5	588	46,5	42	3,3	66	5,2	66	5,2	117	9,2
Sohrschied	L16W	84	64	76,2	59	26	44,1	15	25,4	3	5,1	6	10,2			9	15,3
	L16L	84	64	76,2	64	31	48,4	14	21,9	3	4,7	7	10,9	2	3,1	7	10,9
	L11L	76	59	77,6	59	25	42,4	8	13,6	11	18,6	9	15,3			6	10,2
	B13Z	80	57	83,8	57	19	33,3	18	31,6	5	8,8	6	10,5	2	3,5	7	12,3
Todenroth	L16W	76	47	61,8	46	14	30,4	10	21,7	3	6,5	6	13,0			13	28,3
	L16L	76	47	61,8	47	13	27,7	10	21,3	4	8,5	4	8,5	7	14,9	9	19,1
	L11L	79	48	60,8	47	23	48,9	10	21,3	6	12,8	4	8,5			4	8,5
	B13Z	79	52	69,3	50	20	40,0	17	34,0	2	4,0	1	2,0	2	4,0	8	16,0
Unzenberg	L16W	327	250	76,5	243	116	47,7	71	29,2	13	5,3	18	7,4			25	10,3
	L16L	327	250	76,5	245	124	50,6	61	24,9	9	3,7	16	6,5	19	7,8	16	6,5
	L11L	343	226	65,9	217	85	39,2	61	28,1	43	19,8	6	2,8			22	10,1
	B13Z	346	215	71,4	207	70	33,8	89	43,0	8	3,9	11	5,3	10	4,8	19	9,2
Wahlenau	L16W	156	106	67,9	105	46	43,8	19	18,1	1	1,0	16	15,2			23	21,9
	L16L	156	106	67,9	105	52	49,5	16	15,2	1	1,0	17	16,2	11	10,5	8	7,6
	L11L	170	116	68,2	112	38	33,9	28	25,0	23	20,5	11	9,8			12	10,7
	B13Z	170	106	67,9	104	42	40,4	29	27,9	4	3,8	9	8,7	2	1,9	18	17,3
Womrath	L16W	162	122	75,3	119	49	41,2	34	28,6	4	3,4	19	16,0			13	10,9
	L16L	162	122	75,3	121	53	43,8	30	24,8	8	6,6	14	11,6	7	5,8	9	7,4
	L11L	188	134	71,3	128	57	44,5	30	23,4	19	14,8	12	9,4			10	7,8
	B13Z	171	113	74,8	113	39	34,5	41	36,3	5	4,4	12	10,6	5	4,4	11	9,7
Woppenroth	L16W	203	159	78,3	152	76	50,0	51	33,6	0	0,0	15	9,9			10	6,6
	L16L	203	159	78,3	156	80	51,3	48	30,8	1	0,6	13	8,3	10	6,4	4	2,6
	L11L	212	166	78,3	160	77	48,1	41	25,6	12	7,5	14	8,8			16	10,0
	B13Z	203	148	82,2	147	61	41,5	56	38,1	5	3,4	9	6,1	0	0,0	16	10,9
Würrich	L16W	131	95	72,5	88	47	53,4	17	19,3	4	4,5	8	9,1			12	13,6
	L16L	131	95	72,5	93	47	50,5	13	14,0	0	0,0	7	7,5	20	21,5	6	6,5
	L11L	133	76	57,1	76	42	55,3	15	19,7	7	9,2	7	9,2			5	6,6
	B13Z	125	85	72,0	84	31	36,9	20	23,8	4	4,8	8	9,5	1	1,2	20	23,8
VG Rheinböllen																	
Argenthal	L16W	1 297	954	73,6	935	326	34,9	341	36,5	29	3,1	127	13,6	88	9,4	24	2,6
	L16L	1 297	954	73,6	936	352	37,6	318	34,0	22	2,4	92	9,8	94	10,0	58	6,2
	L11L	1 320	860	65,2	823	285	34,6	268	32,6	127	15,4	75	9,1			68	8,3
	B13Z	1 307	803	72,5	786	225	28,6	331	42,1	41	5,2	59	7,5	39	5,0	91	11,6
Benzweiler	L16W	153	134	87,6	129	31	24,0	63	48,8	5	3,9	9	7,0	14	10,9	7	5,4
	L16L	153	134	87,6	132	36	27,3	53	40,2	6	4,5	11	8,3	16	12,1	10	7,6
	L11L	165	124	75,2	121	27	22,3	58	47,9	20	16,5	9	7,4			7	5,8
	B13Z	169	96	68,1	96	16	16,7	49	51,0	5	5,2	10	10,4	1	1,0	15	15,6
Dichtelbach	L16W	510	405	79,4	389	147	37,8	135	34,7	16	4,1	37	9,5	44	11,3	10	2,6
	L16L	510	405	79,4	393	162	41,2	110	28,0	10	2,5	33	8,4	40	10,2	38	9,7
	L11L	519	384	74,0	367	136	37,1	101	27,5	79	21,5	16	4,4			35	9,5
	B13Z	507	331	77,9	323	99	30,7	109	33,7	21	6,5	25	7,7	26	8,0	43	13,3

T14 Landtagswahlergebnisse - Ergebnisse der Ortsgemeinden

(Landtagswahl einschließlich Briefwahl und Bundestagswahl ohne Briefwahl)

Gemeinde	Wahl	Wahlberechtigte	Wähler	Wahlbeteiligung	Gültige Stimmen	Von den gültigen Stimmen entfielen auf											
						SPD		CDU		GRÜNE		FDP		AfD		Sonstige	
						Anzahl	%	Anzahl	%	Anz.	%	Anz.	%	Anz.	%	Anz.	%
Ellern (Hunsrück)	L16W	670	567	84,6	554	222	40,1	203	36,6	34	6,1	39	7,0	43	7,8	13	2,3
	L16L	670	567	84,6	560	252	45,0	150	26,8	24	4,3	45	8,0	50	8,9	39	7,0
	L11L	680	541	79,6	524	200	38,2	128	24,4	116	22,1	31	5,9			49	9,4
	B13Z	668	424	80,6	418	165	39,5	129	30,9	29	6,9	24	5,7	23	5,5	48	11,5
Erbach	L16W	230	190	82,6	187	20	10,7	119	63,6	6	3,2	10	5,3	27	14,4	5	2,7
	L16L	230	190	82,6	187	30	16,0	101	54,0	5	2,7	11	5,9	31	16,6	9	4,8
	L11L	225	188	83,6	176	26	14,8	108	61,4	12	6,8	15	8,5			15	8,5
	B13Z	229	159	83,2	150	21	14,0	97	64,7	5	3,3	4	2,7	16	10,7	7	4,7
Kisselbach	L16W	464	373	80,4	364	73	20,1	219	60,2	15	4,1	14	3,8	36	9,9	7	1,9
	L16L	464	373	80,4	364	82	22,5	201	55,2	14	3,8	15	4,1	39	10,7	13	3,6
	L11L	452	323	71,5	310	61	19,7	186	60,0	33	10,6	13	4,2			17	5,5
	B13Z	477	326	78,7	322	56	17,4	187	58,1	17	5,3	19	5,9	10	3,1	33	10,2
Liebshausen	L16W	379	303	79,9	300	78	26,0	157	52,3	16	5,3	13	4,3	28	9,3	8	2,7
	L16L	379	303	79,9	301	97	32,2	136	45,2	10	3,3	16	5,3	26	8,6	16	5,3
	L11L	375	267	71,2	259	74	28,6	122	47,1	28	10,8	6	2,3			29	11,2
	B13Z	376	249	75,9	246	64	26,0	129	52,4	9	3,7	6	2,4	15	6,1	23	9,3
Mörschbach	L16W	263	212	80,6	201	78	38,8	73	36,3	9	4,5	21	10,4	14	7,0	6	3,0
	L16L	263	212	80,6	207	93	44,9	61	29,5	7	3,4	18	8,7	18	8,7	10	4,8
	L11L	256	197	77,0	193	83	43,0	52	26,9	20	10,4	17	8,8			21	10,9
	B13Z	263	178	81,3	170	60	35,3	60	35,3	10	5,9	7	4,1	12	7,1	21	12,4
Rheinböllen, St.	L16W	3 007	2 088	69,4	2 051	601	29,3	945	46,1	52	2,5	132	6,4	246	12,0	75	3,7
	L16L	3 007	2 088	69,4	2 051	708	34,5	770	37,5	50	2,4	115	5,6	253	12,3	155	7,6
	L11L	2 970	1 862	62,7	1 818	651	35,8	728	40,0	209	11,5	71	3,9			159	8,7
	B13Z	3 008	1 502	63,8	1 479	418	28,3	608	41,1	73	4,9	85	5,7	95	6,4	200	13,5
Riesweiler	L16W	594	475	80,0	463	146	31,5	146	31,5	16	3,5	119	25,7	25	5,4	11	2,4
	L16L	594	475	80,0	468	179	38,2	144	30,8	19	4,1	66	14,1	32	6,8	28	6,0
	L11L	596	467	78,4	457	136	29,8	93	20,4	55	12,0	149	32,6			24	5,3
	B13Z	589	384	77,6	379	106	28,0	137	36,1	20	5,3	59	15,6	10	2,6	47	12,4
Schnorbach	L16W	194	152	78,4	152	46	30,3	64	42,1	5	3,3	13	8,6	22	14,5	2	1,3
	L16L	194	152	78,4	152	48	31,6	57	37,5	8	5,3	10	6,6	24	15,8	5	3,3
	L11L	183	139	76,0	134	38	28,4	63	47,0	14	10,4	10	7,5			9	6,7
	B13Z	189	119	75,3	117	27	23,1	58	49,6	9	7,7	11	9,4	1	0,9	11	9,4
Steinbach	L16W	106	91	85,8	90	19	21,1	42	46,7	14	15,6	1	1,1	12	13,3	2	2,2
	L16L	106	91	85,8	90	30	33,3	34	37,8	7	7,8	3	3,3	14	15,6	2	2,2
	L11L	103	78	75,7	77	20	26,0	31	40,3	15	19,5	2	2,6			9	11,7
	B13Z	105	88	88,0	85	20	23,5	43	50,6	10	11,8	0	0,0	8	9,4	4	4,7
VG Sankt Goar-Oberwesel																	
Damscheid	L16W	504	398	79,0	390	101	25,9	223	57,2	9	2,3	28	7,2	26	6,7	3	0,8
	L16L	504	398	79,0	389	107	27,5	204	52,4	8	2,1	22	5,7	32	8,2	16	4,1
	L11L	518	384	74,1	368	113	30,7	192	52,2	36	9,8	9	2,4			18	4,9
	B13Z	509	312	75,9	305	53	17,4	183	60,0	12	3,9	16	5,2	20	6,6	21	6,9
Laudert	L16W	316	274	86,7	270	77	28,5	128	47,4	12	4,4	14	5,2	28	10,4	11	4,1
	L16L	316	274	86,7	273	85	31,1	119	43,6	11	4,0	9	3,3	30	11,0	19	7,0
	L11L	318	242	76,1	235	51	21,7	118	50,2	40	17,0	2	0,9			24	10,2
	B13Z	315	227	80,5	222	30	13,5	136	61,3	18	8,1	3	1,4	10	4,5	25	11,3
Niederburg	L16W	565	470	83,2	463	118	25,5	268	57,9	11	2,4	28	6,0	32	6,9	6	1,3
	L16L	565	470	83,2	465	150	32,3	228	49,0	7	1,5	22	4,7	37	8,0	21	4,5
	L11L	584	459	78,6	437	161	36,8	194	44,4	39	8,9	23	5,3			20	4,6
	B13Z	578	350	79,5	344	72	20,9	206	59,9	12	3,5	12	3,5	14	4,1	28	8,1
Oberwesel, St.	L16W	2 336	1 835	78,6	1 808	438	24,2	1 020	56,4	69	3,8	104	5,8	137	7,6	40	2,2
	L16L	2 336	1 835	78,6	1 820	519	28,5	879	48,3	58	3,2	126	6,9	156	8,6	82	4,5
	L11L	2 397	1 751	73,0	1 703	438	25,7	916	53,8	187	11,0	73	4,3			89	5,2
	B13Z	2 354	1 177	71,5	1 147	202	17,6	670	58,4	70	6,1	60	5,2	44	3,8	101	8,8
Perscheid	L16W	281	250	89,0	245	48	19,6	148	60,4	17	6,9	9	3,7	19	7,8	4	1,6
	L16L	281	250	89,0	247	63	25,5	135	54,7	7	2,8	12	4,9	19	7,7	11	4,5
	L11L	290	251	86,6	245	50	20,4	145	59,2	22	9,0	9	3,7			19	7,8
	B13Z	279	206	83,4	203	27	13,3	141	69,5	6	3,0	9	4,4	6	3,0	14	6,9
Sankt Goar, St.	L16W	2 199	1 635	74,4	1 605	674	42,0	597	37,2	63	3,9	107	6,7	137	8,5	27	1,7
	L16L	2 199	1 635	74,4	1 617	716	44,3	519	32,1	50	3,1	107	6,6	146	9,0	79	4,9
	L11L	2 264	1 514	66,9	1 489	678	45,5	464	31,2	200	13,4	67	4,5			80	5,4
	B13Z	2 257	1 099	65,6	1 076	400	37,2	371	34,5	71	6,6	62	5,8	59	5,5	113	10,5

T14 Landtagswahlergebnisse - Ergebnisse der Ortsgemeinden

(Landtagswahl einschließlich Briefwahl und Bundestagswahl ohne Briefwahl)

Gemeinde	Wahl	Wahlberechtigte	Wähler	Wahlbeteiligung	Gültige Stimmen	Von den gültigen Stimmen entfielen auf											
						SPD		CDU		GRÜNE		FDP		AfD		Sonstige	
						Anzahl	%	Anzahl	%	Anz.	%	Anz.	%	Anz.	%	Anz.	%
Urbar	L16W	604	500	82,8	490	144	29,4	250	51,0	19	3,9	34	6,9	36	7,3	7	1,4
	L16L	604	500	82,8	491	147	29,9	236	48,1	20	4,1	29	5,9	44	9,0	15	3,1
	L11L	629	481	76,5	473	144	30,4	215	45,5	63	13,3	21	4,4			30	6,3
	B13Z	617	381	77,9	375	76	20,3	208	55,5	22	5,9	25	6,7	11	2,9	33	8,8
Wiebelsheim	L16W	376	291	77,4	286	90	31,5	138	48,3	10	3,5	15	5,2	24	8,4	9	3,1
	L16L	376	291	77,4	287	100	34,8	116	40,4	6	2,1	20	7,0	29	10,1	16	5,6
	L11L	386	292	75,6	287	86	30,0	142	49,5	31	10,8	9	3,1			19	6,6
	B13Z	396	283	79,7	277	58	20,9	174	62,8	13	4,7	6	2,2	4	1,4	22	7,9
VG Simmern / Hunsrück																	
Altweidelbach	L16W	198	149	75,3	148	73	49,3	40	27,0	3	2,0	14	9,5	16	10,8	2	1,4
	L16L	198	149	75,3	149	69	46,3	45	30,2	5	3,4	13	8,7	15	10,1	2	1,3
	L11L	216	151	69,9	146	59	40,4	33	22,6	18	12,3	13	8,9			23	15,8
	B13Z	210	128	74,9	126	54	42,9	42	33,3	7	5,6	6	4,8	4	3,2	13	10,3
Belgweiler	L16W	170	135	79,4	131	70	53,4	27	20,6	11	8,4	7	5,3	15	11,5	1	0,8
	L16L	170	135	79,4	133	80	60,2	27	20,3	8	6,0	0	0,0	15	11,3	3	2,3
	L11L	176	119	67,6	116	62	53,4	19	16,4	21	18,1	6	5,2			8	6,9
	B13Z	167	111	74,5	110	50	45,5	29	26,4	7	6,4	4	3,6	4	3,6	16	14,5
Bergenhausen	L16W	101	61	60,4	61	20	32,8	16	26,2	2	3,3	15	24,6	6	9,8	2	3,3
	L16L	101	61	60,4	61	25	41,0	21	34,4	0	0,0	6	9,8	6	9,8	3	4,9
	L11L	82	48	58,5	47	17	36,2	13	27,7	8	17,0	8	17,0			1	2,1
	B13Z	103	62	62,6	61	19	31,1	21	34,4	2	3,3	5	8,2	1	1,6	13	21,3
Biebern	L16W	246	201	81,7	199	72	36,2	77	38,7	11	5,5	12	6,0	16	8,0	11	5,5
	L16L	246	201	81,7	201	73	36,3	69	34,3	11	5,5	14	7,0	19	9,5	15	7,5
	L11L	254	171	67,3	167	45	26,9	57	34,1	33	19,8	12	7,2			20	12,0
	B13Z	254	170	74,6	169	50	29,6	69	40,8	15	8,9	9	5,3	10	5,9	16	9,5
Bubach	L16W	230	184	80,0	180	95	52,8	53	29,4	8	4,4	8	4,4	4	2,2	12	6,7
	L16L	230	184	80,0	183	97	53,0	48	26,2	6	3,3	14	7,7	7	3,8	11	6,0
	L11L	242	182	75,2	174	81	46,6	43	24,7	32	18,4	12	6,9			6	3,4
	B13Z	232	164	83,2	161	60	37,3	59	36,6	16	9,9	12	7,5	4	2,5	10	6,2
Budenbach	L16W	156	131	84,0	131	44	33,6	52	39,7	5	3,8	16	12,2	10	7,6	4	3,1
	L16L	156	131	84,0	130	45	34,6	47	36,2	8	6,2	14	10,8	10	7,7	6	4,6
	L11L	142	112	78,9	110	27	24,5	51	46,4	8	7,3	15	13,6			9	8,2
	B13Z	153	116	84,1	113	22	19,5	47	41,6	11	9,7	10	8,8	5	4,4	18	15,9
Fronhofen	L16W	179	137	76,5	133	36	27,1	62	46,6	7	5,3	10	7,5	12	9,0	6	4,5
	L16L	179	137	76,5	134	42	31,3	56	41,8	7	5,2	6	4,5	12	9,0	11	8,2
	L11L	177	128	72,3	124	38	30,6	47	37,9	17	13,7	10	8,1			12	9,7
	B13Z	187	129	80,6	125	30	24,0	63	50,4	7	5,6	8	6,4	1	0,8	16	12,8
Holzbach	L16W	414	319	77,1	310	162	52,3	62	20,0	12	3,9	34	11,0	32	10,3	8	2,6
	L16L	414	319	77,1	312	178	57,1	60	19,2	9	2,9	20	6,4	33	10,6	12	3,8
	L11L	426	283	66,4	271	141	52,0	50	18,5	28	10,3	29	10,7			23	8,5
	B13Z	436	274	73,9	269	121	45,0	72	26,8	12	4,5	24	8,9	11	4,1	29	10,8
Horn	L16W	280	225	80,4	219	112	51,1	51	23,3	9	4,1	14	6,4	25	11,4	8	3,7
	L16L	280	225	80,4	224	115	51,3	46	20,5	8	3,6	15	6,7	27	12,1	13	5,8
	L11L	291	215	73,9	210	101	48,1	35	16,7	41	19,5	16	7,6			17	8,1
	B13Z	289	199	79,9	195	91	46,7	57	29,2	14	7,2	14	7,2	5	2,6	14	7,2
Keidelheim	L16W	251	205	81,7	204	82	40,2	71	34,8	11	5,4	31	15,2	5	2,5	4	2,0
	L16L	251	205	81,7	205	83	40,5	72	35,1	8	3,9	27	13,2	5	2,4	10	4,9
	L11L	258	198	76,7	195	71	36,4	60	30,8	36	18,5	22	11,3			6	3,1
	B13Z	254	171	83,8	170	59	34,7	55	32,4	15	8,8	22	12,9	1	0,6	18	10,6
Klosterkumbd	L16W	214	172	80,4	169	67	39,6	54	32,0	4	2,4	13	7,7	21	12,4	10	5,9
	L16L	214	172	80,4	171	75	43,9	44	25,7	7	4,1	12	7,0	24	14,0	9	5,3
	L11L	220	153	69,5	146	46	31,5	34	23,3	40	27,4	11	7,5			15	10,3
	B13Z	218	141	76,2	138	41	29,7	40	29,0	12	8,7	20	14,5	4	2,9	21	15,2
Külz (Hunsrück)	L16W	392	280	71,4	274	133	48,5	71	25,9	18	6,6	24	8,8	17	6,2	11	4,0
	L16L	392	280	71,4	275	140	50,9	64	23,3	12	4,4	20	7,3	22	8,0	17	6,2
	L11L	412	284	68,9	275	110	40,0	51	18,5	72	26,2	21	7,6			21	7,6
	B13Z	387	249	74,1	246	84	34,1	83	33,7	22	8,9	21	8,5	8	3,3	28	11,4
Kümbdchen	L16W	374	285	76,2	280	119	42,5	79	28,2	11	3,9	45	16,1	13	4,6	13	4,6
	L16L	374	285	76,2	281	120	42,7	77	27,4	11	3,9	38	13,5	19	6,8	16	5,7
	L11L	381	251	65,9	245	98	40,0	51	20,8	37	15,1	39	15,9			20	8,2
	B13Z	375	214	71,8	212	77	36,3	64	30,2	16	7,5	21	9,9	14	6,6	20	9,4

T14 Landtagswahlergebnisse - Ergebnisse der Ortsgemeinden

(Landtagswahl einschließlich Briefwahl und Bundestagswahl ohne Briefwahl)

Gemeinde	Wahl	Wahlberechtigte	Wähler	Wahlbeteiligung	Gültige Stimmen	Von den gültigen Stimmen entfielen auf											
						SPD		CDU		GRÜNE		FDP		AfD		Sonstige	
						Anzahl	%	Anzahl	%	Anz.	%	Anz.	%	Anz.	%	Anz.	%
Laubach	L16W	353	286	81,0	282	121	42,9	95	33,7	8	2,8	20	7,1	30	10,6	8	2,8
	L16L	353	286	81,0	285	129	45,3	90	31,6	6	2,1	16	5,6	29	10,2	15	5,3
	L11L	362	262	72,4	254	106	41,7	72	28,3	36	14,2	16	6,3			24	9,4
	B13Z	351	232	77,9	229	88	38,4	93	40,6	10	4,4	11	4,8	14	6,1	13	5,7
Mengerschied	L16W	613	442	72,1	425	200	47,1	114	26,8	21	4,9	40	9,4	41	9,6	9	2,1
	L16L	613	442	72,1	432	199	46,1	114	26,4	11	2,5	29	6,7	50	11,6	29	6,7
	L11L	635	403	63,5	393	189	48,1	101	25,7	49	12,5	12	3,1			42	10,7
	B13Z	638	385	70,3	381	160	42,0	134	35,2	16	4,2	13	3,4	17	4,5	41	10,8
Mutterschied	L16W	363	246	67,8	236	83	35,2	53	22,5	11	4,7	27	11,4	51	21,6	11	4,7
	L16L	363	246	67,8	243	81	33,3	56	23,0	12	4,9	18	7,4	52	21,4	24	9,9
	L11L	361	207	57,3	200	75	37,5	57	28,5	31	15,5	12	6,0			25	12,5
	B13Z	369	192	59,8	190	50	26,3	72	37,9	14	7,4	9	4,7	12	6,3	33	17,4
Nannhausen	L16W	420	316	75,2	307	111	36,2	105	34,2	10	3,3	42	13,7	28	9,1	11	3,6
	L16L	420	316	75,2	311	123	39,5	99	31,8	9	2,9	31	10,0	35	11,3	14	4,5
	L11L	415	274	66,0	270	96	35,6	100	37,0	36	13,3	21	7,8			17	6,3
	B13Z	410	228	69,9	223	69	30,9	95	42,6	9	4,0	13	5,8	8	3,6	29	13,0
Neuerkirch	L16W	237	203	85,7	196	84	42,9	59	30,1	13	6,6	16	8,2	15	7,7	9	4,6
	L16L	237	203	85,7	200	91	45,5	50	25,0	6	3,0	21	10,5	14	7,0	18	9,0
	L11L	241	178	73,9	173	80	46,2	25	14,5	39	22,5	6	3,5			23	13,3
	B13Z	246	170	81,7	165	64	38,8	37	22,4	11	6,7	13	7,9	15	9,1	25	15,2
Niederkumbd	L16W	247	180	72,9	175	76	43,4	56	32,0	3	1,7	27	15,4	10	5,7	3	1,7
	L16L	247	180	72,9	177	86	48,6	51	28,8	4	2,3	18	10,2	12	6,8	6	3,4
	L11L	253	175	69,2	166	65	39,2	42	25,3	22	13,3	17	10,2			20	12,0
	B13Z	244	160	74,8	156	46	29,5	59	37,8	4	2,6	18	11,5	5	3,2	24	15,4
Ohlweiler	L16W	278	211	75,9	205	90	43,9	37	18,0	9	4,4	29	14,1	33	16,1	7	3,4
	L16L	278	211	75,9	209	95	45,5	37	17,7	9	4,3	17	8,1	35	16,7	16	7,7
	L11L	279	195	69,9	189	87	46,0	40	21,2	37	19,6	9	4,8			16	8,5
	B13Z	272	177	76,6	176	66	37,5	46	26,1	17	9,7	13	7,4	12	6,8	22	12,5
Oppertshausen	L16W	91	80	87,9	78	29	37,2	34	43,6	3	3,8	8	10,3	1	1,3	3	3,8
	L16L	91	80	87,9	79	37	46,8	29	36,7	3	3,8	3	3,8	2	2,5	5	6,3
	L11L	101	87	86,1	86	42	48,8	25	29,1	10	11,6	4	4,7			5	5,8
	B13Z	98	68	81,9	67	31	46,3	29	43,3	2	3,0	1	1,5	2	3,0	2	3,0
Pleizenhausen	L16W	196	159	81,1	153	49	32,0	50	32,7	9	5,9	18	11,8	21	13,7	6	3,9
	L16L	196	159	81,1	157	51	32,5	59	37,6	6	3,8	8	5,1	15	9,6	18	11,5
	L11L	200	135	67,5	131	35	26,7	47	35,9	24	18,3	6	4,6			19	14,5
	B13Z	189	126	80,8	121	29	24,0	52	43,0	7	5,8	8	6,6	4	3,3	21	17,4
Ravengiersburg	L16W	254	207	81,5	206	76	36,9	69	33,5	18	8,7	20	9,7	17	8,3	6	2,9
	L16L	254	207	81,5	206	88	42,7	60	29,1	5	2,4	21	10,2	18	8,7	14	6,8
	L11L	258	180	69,8	176	61	34,7	70	39,8	23	13,1	12	6,8			10	5,7
	B13Z	255	142	71,0	140	40	28,6	54	38,6	15	10,7	8	5,7	4	2,9	19	13,6
Rayerschied	L16W	93	78	83,9	76	34	44,7	23	30,3	6	7,9	10	13,2	3	3,9	0	0,0
	L16L	93	78	83,9	76	39	51,3	17	22,4	7	9,2	6	7,9	5	6,6	2	2,6
	L11L	94	75	79,8	72	23	31,9	29	40,3	12	16,7	6	8,3			2	2,8
	B13Z	93	66	79,5	62	20	32,3	25	40,3	4	6,5	8	12,9	1	1,6	4	6,5
Reich	L16W	269	218	81,0	216	88	40,7	76	35,2	10	4,6	15	6,9	24	11,1	3	1,4
	L16L	269	218	81,0	218	97	44,5	73	33,5	8	3,7	10	4,6	21	9,6	9	4,1
	L11L	297	208	70,0	203	68	33,5	68	33,5	33	16,3	12	5,9			22	10,8
	B13Z	270	179	78,2	176	51	29,0	75	42,6	11	6,3	10	5,7	10	5,7	19	10,8
Riegenroth	L16W	158	131	82,9	130	29	22,3	54	41,5	7	5,4	16	12,3	20	15,4	4	3,1
	L16L	158	131	82,9	130	35	26,9	49	37,7	4	3,1	13	10,0	16	12,3	13	10,0
	L11L	151	102	67,5	99	34	34,3	35	35,4	13	13,1	9	9,1			8	8,1
	B13Z	152	99	78,6	99	25	25,3	44	44,4	6	6,1	9	9,1	6	6,1	9	9,1
Sargenroth	L16W	348	279	80,2	271	118	43,5	74	27,3	9	3,3	35	12,9	28	10,3	7	2,6
	L16L	348	279	80,2	272	127	46,7	66	24,3	12	4,4	21	7,7	26	9,6	20	7,4
	L11L	339	237	69,9	228	102	44,7	71	31,1	37	16,2	10	4,4			8	3,5
	B13Z	340	222	74,5	215	70	32,6	92	42,8	10	4,7	16	7,4	0	0,0	27	12,6
Schönborn	L16W	211	152	72,0	149	64	43,0	47	31,5	5	3,4	14	9,4	14	9,4	5	3,4
	L16L	211	152	72,0	151	61	40,4	45	29,8	2	1,3	18	11,9	14	9,3	11	7,3
	L11L	209	145	69,4	142	59	41,5	29	20,4	20	14,1	19	13,4			15	10,6
	B13Z	203	145	76,3	140	44	31,4	59	42,1	5	3,6	13	9,3	0	0,0	19	13,6

T14 Landtagswahlresultate - Ergebnisse der Ortsgemeinden

(Landtagswahl einschließlich Briefwahl und Bundestagswahl ohne Briefwahl)

Gemeinde	Wahl	Wahlberechtigte	Wähler	Wahlbeteiligung	Gültige Stimmen	Von den gültigen Stimmen entfielen auf											
						SPD		CDU		GRÜNE		FDP		AfD		Sonstige	
						Anzahl	%	Anzahl	%	Anz.	%	Anz.	%	Anz.	%	Anz.	%
Simmern/Hunsrück, St.	L16W	5 713	3 467	60,7	3 387	1 058	31,2	1 291	38,1	156	4,6	313	9,2	360	10,6	209	6,2
	L16L	5 713	3 467	60,7	3 413	1 171	34,3	1 203	35,2	113	3,3	254	7,4	380	11,1	292	8,6
	L11L	5 772	2 959	51,3	2 884	999	34,6	1 131	39,2	342	11,9	199	6,9			213	7,4
	B13Z	5 818	2 678	46,0	2 627	695	26,5	1 220	46,4	160	6,1	150	5,7	103	3,9	299	11,4
Tiefenbach	L16W	608	454	74,7	444	171	38,5	130	29,3	21	4,7	57	12,8	62	14,0	3	0,7
	L16L	608	454	74,7	449	182	40,5	115	25,6	16	3,6	40	8,9	75	16,7	21	4,7
	L11L	630	426	67,6	415	183	44,1	94	22,7	48	11,6	49	11,8			41	9,9
	B13Z	603	372	61,7	366	118	32,2	129	35,2	19	5,2	27	7,4	26	7,1	47	12,8
Wahlbach	L16W	145	128	88,3	128	42	32,8	35	27,3	12	9,4	19	14,8	13	10,2	7	5,5
	L16L	145	128	88,3	128	46	35,9	30	23,4	11	8,6	12	9,4	12	9,4	17	13,3
	L11L	137	98	71,5	96	34	35,4	17	17,7	15	15,6	15	15,6			15	15,6
	B13Z	142	98	69,0	97	31	32,0	19	19,6	3	3,1	15	15,5	4	4,1	25	25,8
Wüschheim	L16W	223	182	81,6	178	43	24,2	104	58,4	9	5,1	12	6,7	7	3,9	3	1,7
	L16L	223	182	81,6	180	50	27,8	97	53,9	6	3,3	9	5,0	10	5,6	8	4,4
	L11L	237	156	65,8	153	31	20,3	83	54,2	10	6,5	14	9,2			15	9,8
	B13Z	225	141	62,7	140	27	19,3	88	62,9	8	5,7	6	4,3	2	1,4	9	6,4
LK Rhein-Lahn-Kreis																	
VG Bad Ems																	
Arzbach	L16W	1 379	1 058	76,7	1 042	518	49,7	279	26,8	42	4,0	63	6,0			140	13,4
	L16L	1 379	1 058	76,7	1 051	478	45,5	304	28,9	30	2,9	49	4,7	106	10,1	84	8,0
	L11L	1 420	967	68,1	945	372	39,4	258	27,3	188	19,9	36	3,8			91	9,6
	B13Z	1 387	743	53,6	736	251	34,1	295	40,1	40	5,4	28	3,8	46	6,3	76	10,3
Bad Ems, St.	L16W	6 691	3 841	57,4	3 738	1 684	45,1	961	25,7	186	5,0	249	6,7			658	17,6
	L16L	6 691	3 841	57,4	3 789	1 436	37,9	1 060	28,0	180	4,8	243	6,4	477	12,6	393	10,4
	L11L	6 906	3 243	47,0	3 171	1 303	41,1	1 058	33,4	391	12,3	138	4,4			281	8,9
	B13Z	6 851	2 671	39,0	2 635	808	30,7	990	37,6	178	6,8	116	4,4	207	7,9	336	12,8
Becheln	L16W	557	418	75,0	409	191	46,7	117	28,6	21	5,1	13	3,2			67	16,4
	L16L	557	418	75,0	412	177	43,0	134	32,5	12	2,9	11	2,7	39	9,5	39	9,5
	L11L	575	413	71,8	398	172	43,2	130	32,7	52	13,1	18	4,5			26	6,5
	B13Z	578	309	53,3	303	88	29,0	141	46,5	17	5,6	11	3,6	16	5,3	30	9,9
Dausenau	L16W	1 002	773	77,1	750	366	48,8	182	24,3	25	3,3	49	6,5			128	17,1
	L16L	1 002	773	77,1	762	319	41,9	196	25,7	28	3,7	44	5,8	95	12,5	80	10,5
	L11L	1 034	698	67,5	682	303	44,4	215	31,5	84	12,3	21	3,1			59	8,7
	B13Z	1 012	595	58,8	585	198	33,8	210	35,9	31	5,3	28	4,8	32	5,5	86	14,7
Fachbach	L16W	1 035	752	72,7	736	329	44,7	216	29,3	35	4,8	41	5,6			115	15,6
	L16L	1 035	752	72,7	742	293	39,5	214	28,8	36	4,9	37	5,0	110	14,8	52	7,0
	L11L	1 040	685	65,9	671	258	38,5	225	33,5	109	16,2	27	4,0			52	7,7
	B13Z	1 040	568	54,6	559	156	27,9	258	46,2	40	7,2	25	4,5	29	5,2	51	9,1
Frücht	L16W	486	383	78,8	380	173	45,5	101	26,6	20	5,3	15	3,9			71	18,7
	L16L	486	383	78,8	382	145	38,0	114	29,8	27	7,1	20	5,2	25	6,5	51	13,4
	L11L	487	343	70,4	339	131	38,6	89	26,3	76	22,4	18	5,3			25	7,4
	B13Z	490	262	53,5	261	81	31,0	91	34,9	38	14,6	7	2,7	6	2,3	38	14,6
Kemmenau	L16W	405	303	74,8	294	129	43,9	81	27,6	31	10,5	14	4,8			39	13,3
	L16L	405	303	74,8	299	116	38,8	100	33,4	12	4,0	15	5,0	33	11,0	23	7,7
	L11L	391	264	67,5	256	102	39,8	79	30,9	49	19,1	6	2,3			20	7,8
	B13Z	394	234	59,4	232	66	28,4	90	38,8	20	8,6	11	4,7	19	8,2	26	11,2
Miellen	L16W	317	232	73,2	225	125	55,6	48	21,3	3	1,3	16	7,1			33	14,7
	L16L	317	232	73,2	229	111	48,5	58	25,3	4	1,7	9	3,9	37	16,2	10	4,4
	L11L	341	223	65,4	214	106	49,5	63	29,4	26	12,1	2	0,9			17	7,9
	B13Z	329	184	56,0	181	73	40,3	70	38,7	5	2,8	5	2,8	14	7,7	14	7,7
Nievern	L16W	799	636	79,6	622	313	50,3	191	30,7	14	2,3	33	5,3			71	11,4
	L16L	799	636	79,6	624	257	41,2	233	37,3	12	1,9	30	4,8	53	8,5	39	6,3
	L11L	835	567	67,9	554	226	40,8	199	35,9	69	12,5	16	2,9			44	7,9
	B13Z	828	421	50,9	419	127	30,3	193	46,1	27	6,4	20	4,8	15	3,6	37	8,8
VG Diez																	
Altendiez	L16W	1 772	1 290	72,8	1 270	496	39,1	393	30,9	55	4,3	58	4,6	143	11,3	125	9,8
	L16L	1 772	1 290	72,8	1 273	504	39,6	370	29,1	61	4,8	70	5,5	163	12,8	105	8,2
	L11L	1 822	1 152	63,2	1 135	461	40,6	378	33,3	156	13,7	42	3,7			98	8,6
	B13Z	1 771	966	54,5	944	326	34,5	353	37,4	75	7,9	45	4,8	54	5,7	91	9,6

T14 Landtagswahlergebnisse - Ergebnisse der Ortsgemeinden

(Landtagswahl einschließlich Briefwahl und Bundestagswahl ohne Briefwahl)

Gemeinde	Wahl	Wahlberechtigte	Wähler	Wahlbeteiligung	Gültige Stimmen	Von den gültigen Stimmen entfielen auf											
						SPD		CDU		GRÜNE		FDP		AfD		Sonstige	
						Anzahl	%	Anzahl	%	Anz.	%	Anz.	%	Anz.	%	Anz.	%
Aull	L16W	358	241	67,3	239	84	35,1	66	27,6	9	3,8	22	9,2	44	18,4	14	5,9
	L16L	358	241	67,3	237	87	36,7	59	24,9	8	3,4	21	8,9	44	18,6	18	7,6
	L11L	321	208	64,8	198	87	43,9	56	28,3	31	15,7	9	4,5			15	7,6
	B13Z	353	208	70,5	205	71	34,6	70	34,1	14	6,8	11	5,4	21	10,2	18	8,8
Balduinstein	L16W	450	305	67,8	301	93	30,9	134	44,5	19	6,3	10	3,3	27	9,0	18	6,0
	L16L	450	305	67,8	303	94	31,0	124	40,9	18	5,9	20	6,6	29	9,6	18	5,9
	L11L	460	303	65,9	297	96	32,3	130	43,8	48	16,2	10	3,4			13	4,4
	B13Z	446	254	72,8	251	49	19,5	116	46,2	32	12,7	18	7,2	14	5,6	22	8,8
Birlenbach	L16W	1 163	800	68,8	779	297	38,1	223	28,6	58	7,4	44	5,6	98	12,6	59	7,6
	L16L	1 163	800	68,8	787	316	40,2	203	25,8	41	5,2	55	7,0	112	14,2	60	7,6
	L11L	1 230	737	59,9	722	301	41,7	214	29,6	122	16,9	36	5,0			49	6,8
	B13Z	1 223	682	68,2	677	213	31,5	235	34,7	69	10,2	33	4,9	51	7,5	76	11,2
Charlottenberg	L16W	129	88	68,2	84	29	34,5	24	28,6	9	10,7	1	1,2	13	15,5	8	9,5
	L16L	129	88	68,2	84	37	44,0	22	26,2	4	4,8	4	4,8	12	14,3	5	6,0
	L11L	152	96	63,2	93	40	43,0	27	29,0	13	14,0	6	6,5			7	7,5
	B13Z	138	85	72,0	81	27	33,3	29	35,8	8	9,9	5	6,2	6	7,4	6	7,4
Cramberg	L16W	402	313	77,9	305	116	38,0	90	29,5	13	4,3	8	2,6	44	14,4	34	11,1
	L16L	402	313	77,9	308	124	40,3	77	25,0	14	4,5	8	2,6	58	18,8	27	8,8
	L11L	401	283	70,6	278	113	40,6	73	26,3	38	13,7	13	4,7			41	14,7
	B13Z	414	268	76,8	264	84	31,8	88	33,3	16	6,1	15	5,7	33	12,5	28	10,6
Diez, St.	L16W	7 843	4 511	57,5	4 425	1 419	32,1	1 393	31,5	257	5,8	338	7,6	600	13,6	418	9,4
	L16L	7 843	4 511	57,5	4 444	1 548	34,8	1 214	27,3	256	5,8	362	8,1	688	15,5	376	8,5
	L11L	7 951	3 986	50,1	3 893	1 455	37,4	1 215	31,2	647	16,6	204	5,2			372	9,6
	B13Z	7 963	3 641	56,4	3 577	946	26,4	1 409	39,4	309	8,6	185	5,2	245	6,8	483	13,5
Dörnberg	L16W	360	269	74,7	266	114	42,9	71	26,7	13	4,9	6	2,3	35	13,2	27	10,2
	L16L	360	269	74,7	268	124	46,3	66	24,6	11	4,1	5	1,9	38	14,2	24	9,0
	L11L	377	241	63,9	236	115	48,7	52	22,0	37	15,7	8	3,4			24	10,2
	B13Z	363	202	69,2	198	74	37,4	62	31,3	15	7,6	5	2,5	16	8,1	26	13,1
Eppenrod	L16W	542	391	72,1	381	129	33,9	125	32,8	26	6,8	22	5,8	46	12,1	33	8,7
	L16L	542	391	72,1	382	135	35,3	110	28,8	25	6,5	28	7,3	50	13,1	34	8,9
	L11L	551	342	62,1	337	143	42,4	103	30,6	40	11,9	15	4,5			36	10,7
	B13Z	546	328	72,1	321	104	32,4	134	41,7	20	6,2	14	4,4	21	6,5	28	8,7
Geilnau	L16W	296	264	89,2	260	180	69,2	41	15,8	10	3,8	8	3,1	13	5,0	8	3,1
	L16L	296	264	89,2	262	170	64,9	40	15,3	13	5,0	9	3,4	18	6,9	12	4,6
	L11L	312	249	79,8	246	159	64,6	36	14,6	30	12,2	4	1,6			17	6,9
	B13Z	310	217	82,5	213	130	61,0	44	20,7	13	6,1	3	1,4	9	4,2	14	6,6
Gückingen	L16W	827	575	69,5	567	154	27,2	233	41,1	21	3,7	51	9,0	76	13,4	32	5,6
	L16L	827	575	69,5	570	169	29,6	201	35,3	23	4,0	53	9,3	95	16,7	29	5,1
	L11L	814	480	59,0	472	158	33,5	189	40,0	65	13,8	34	7,2			26	5,5
	B13Z	814	477	72,3	471	119	25,3	225	47,8	24	5,1	33	7,0	37	7,9	33	7,0
Hambach	L16W	356	260	73,0	257	76	29,6	89	34,6	11	4,3	16	6,2	41	16,0	24	9,3
	L16L	356	260	73,0	259	95	36,7	67	25,9	8	3,1	19	7,3	51	19,7	19	7,3
	L11L	371	223	60,1	219	78	35,6	82	37,4	33	15,1	10	4,6			16	7,3
	B13Z	343	203	70,2	199	50	25,1	81	40,7	16	8,0	10	5,0	8	4,0	34	17,1
Heistenbach	L16W	849	587	69,1	576	201	34,9	164	28,5	36	6,3	35	6,1	92	16,0	48	8,3
	L16L	849	587	69,1	577	229	39,7	150	26,0	28	4,9	30	5,2	92	15,9	48	8,3
	L11L	846	489	57,8	470	226	48,1	134	28,5	76	16,2	10	2,1			24	5,1
	B13Z	824	465	69,6	456	158	34,6	175	38,4	35	7,7	26	5,7	26	5,7	36	7,9
Hirschberg	L16W	291	206	70,8	199	81	40,7	51	25,6	12	6,0	13	6,5	25	12,6	17	8,5
	L16L	291	206	70,8	203	83	40,9	47	23,2	10	4,9	20	9,9	24	11,8	19	9,4
	L11L	325	211	64,9	207	104	50,2	53	25,6	21	10,1	13	6,3			16	7,7
	B13Z	322	172	68,5	168	72	42,9	55	32,7	7	4,2	7	4,2	10	6,0	17	10,1
Holzappel	L16W	880	606	68,9	595	241	40,5	216	36,3	17	2,9	33	5,5	64	10,8	24	4,0
	L16L	880	606	68,9	597	263	44,1	182	30,5	19	3,2	37	6,2	70	11,7	26	4,4
	L11L	899	533	59,3	521	244	46,8	176	33,8	45	8,6	22	4,2			34	6,5
	B13Z	891	482	67,1	474	146	30,8	204	43,0	32	6,8	19	4,0	26	5,5	47	9,9
Holzheim	L16W	735	528	71,8	508	172	33,9	163	32,1	23	4,5	33	6,5	63	12,4	54	10,6
	L16L	735	528	71,8	517	197	38,1	142	27,5	17	3,3	42	8,1	80	15,5	39	7,5
	L11L	710	434	61,1	421	174	41,3	128	30,4	59	14,0	10	2,4			50	11,9
	B13Z	720	404	70,8	398	134	33,7	165	41,5	15	3,8	20	5,0	28	7,0	36	9,0

T14 Landtagswahlergebnisse - Ergebnisse der Ortsgemeinden

(Landtagswahl einschließlich Briefwahl und Bundestagswahl ohne Briefwahl)

Gemeinde	Wahl	Wahlberechtigte	Wähler	Wahlbeteiligung	Gültige Stimmen	Von den gültigen Stimmen entfielen auf											
						SPD		CDU		GRÜNE		FDP		AfD		Sonstige	
						Anzahl	%	Anzahl	%	Anz.	%	Anz.	%	Anz.	%	Anz.	%
Horhausen	L16W	238	176	73,9	173	86	49,7	53	30,6	2	1,2	3	1,7	16	9,2	13	7,5
	L16L	238	176	73,9	173	83	48,0	47	27,2	4	2,3	5	2,9	17	9,8	17	9,8
	L11L	255	168	65,9	165	73	44,2	50	30,3	27	16,4	3	1,8			12	7,3
	B13Z	242	136	68,7	132	39	29,5	62	47,0	8	6,1	3	2,3	5	3,8	15	11,4
Isselbach	L16W	301	192	63,8	186	75	40,3	43	23,1	11	5,9	14	7,5	30	16,1	13	7,0
	L16L	301	192	63,8	190	73	38,4	44	23,2	13	6,8	16	8,4	25	13,2	19	10,0
	L11L	331	173	52,3	165	64	38,8	35	21,2	34	20,6	12	7,3			20	12,1
	B13Z	317	176	64,2	173	51	29,5	64	37,0	8	4,6	8	4,6	8	4,6	34	19,7
Langenscheid	L16W	412	315	76,5	312	114	36,5	100	32,1	17	5,4	14	4,5	30	9,6	37	11,9
	L16L	412	315	76,5	312	123	39,4	97	31,1	13	4,2	15	4,8	29	9,3	35	11,2
	L11L	448	314	70,1	311	131	42,1	112	36,0	44	14,1	5	1,6			19	6,1
	B13Z	444	279	76,2	269	87	32,3	115	42,8	17	6,3	7	2,6	14	5,2	29	10,8
Laurenburg	L16W	253	166	65,6	163	59	36,2	50	30,7	5	3,1	8	4,9	31	19,0	10	6,1
	L16L	253	166	65,6	162	53	32,7	47	29,0	3	1,9	12	7,4	35	21,6	12	7,4
	L11L	260	137	52,7	135	63	46,7	35	25,9	23	17,0	6	4,4			8	5,9
	B13Z	253	125	59,8	120	38	31,7	43	35,8	10	8,3	4	3,3	9	7,5	16	13,3
Scheidt	L16W	265	173	65,3	169	79	46,7	40	23,7	7	4,1	12	7,1	15	8,9	16	9,5
	L16L	265	173	65,3	171	79	46,2	36	21,1	11	6,4	14	8,2	18	10,5	13	7,6
	L11L	257	173	67,3	169	81	47,9	34	20,1	32	18,9	5	3,0			17	10,1
	B13Z	260	175	74,8	170	68	40,0	57	33,5	12	7,1	10	5,9	8	4,7	15	8,8
Steinsberg	L16W	189	151	79,9	149	75	50,3	38	25,5	6	4,0	10	6,7	8	5,4	12	8,1
	L16L	189	151	79,9	150	69	46,0	36	24,0	10	6,7	11	7,3	12	8,0	12	8,0
	L11L	204	146	71,6	140	62	44,3	40	28,6	21	15,0	4	2,9			13	9,3
	B13Z	207	145	80,6	140	54	38,6	50	35,7	4	2,9	4	2,9	6	4,3	22	15,7
Wasenbach	L16W	283	229	80,9	227	98	43,2	47	20,7	8	3,5	13	5,7	43	18,9	18	7,9
	L16L	283	229	80,9	228	95	41,7	40	17,5	9	3,9	9	3,9	54	23,7	21	9,2
	L11L	291	195	67,0	191	95	49,7	38	19,9	21	11,0	12	6,3			25	13,1
	B13Z	288	192	82,4	190	82	43,2	59	31,1	11	5,8	7	3,7	17	8,9	14	7,4
VG Hahnstätten																	
Burgschwalbach	L16W	837	586	70,0	571	306	53,6	116	20,3	37	6,5	20	3,5	58	10,2	34	6,0
	L16L	837	586	70,0	576	293	50,9	109	18,9	28	4,9	24	4,2	77	13,4	45	7,8
	L11L	845	553	65,4	544	277	50,9	123	22,6	79	14,5	16	2,9			49	9,0
	B13Z	853	461	69,5	448	167	37,3	134	29,9	52	11,6	10	2,2	12	2,7	73	16,3
Flacht	L16W	837	597	71,3	584	214	36,6	185	31,7	54	9,2	15	2,6	51	8,7	65	11,1
	L16L	837	597	71,3	590	239	40,5	161	27,3	44	7,5	19	3,2	73	12,4	54	9,2
	L11L	875	554	63,3	543	248	45,7	132	24,3	86	15,8	23	4,2			54	9,9
	B13Z	867	544	73,7	532	193	36,3	180	33,8	34	6,4	19	3,6	34	6,4	72	13,5
Hahnstätten	L16W	2 144	1 395	65,1	1 372	526	38,3	424	30,9	79	5,8	80	5,8	132	9,6	131	9,5
	L16L	2 144	1 395	65,1	1 383	562	40,6	381	27,5	65	4,7	94	6,8	164	11,9	117	8,5
	L11L	2 204	1 329	60,3	1 289	555	43,1	365	28,3	182	14,1	68	5,3			119	9,2
	B13Z	2 169	1 067	65,5	1 051	324	30,8	389	37,0	71	6,8	63	6,0	67	6,4	137	13,0
Kaltenholzhausen	L16W	471	312	66,2	307	114	37,1	80	26,1	19	6,2	13	4,2	48	15,6	33	10,7
	L16L	471	312	66,2	312	120	38,5	76	24,4	17	5,4	12	3,8	54	17,3	33	10,6
	L11L	479	280	58,5	271	118	43,5	70	25,8	46	17,0	10	3,7			27	10,0
	B13Z	481	244	64,9	242	72	29,8	97	40,1	11	4,5	10	4,1	19	7,9	33	13,6
Lohrheim	L16W	409	314	76,8	306	141	46,1	81	26,5	23	7,5	13	4,2	31	10,1	17	5,6
	L16L	409	314	76,8	308	138	44,8	76	24,7	20	6,5	20	6,5	42	13,6	12	3,9
	L11L	412	291	70,6	278	128	46,0	67	24,1	37	13,3	32	11,5			14	5,0
	B13Z	403	266	75,8	262	112	42,7	83	31,7	19	7,3	12	4,6	18	6,9	18	6,9
Mudershausen	L16W	338	249	73,7	242	103	42,6	53	21,9	16	6,6	13	5,4	27	11,2	30	12,4
	L16L	338	249	73,7	244	100	41,0	52	21,3	18	7,4	16	6,6	32	13,1	26	10,7
	L11L	331	229	69,2	220	117	53,2	49	22,3	23	10,5	10	4,5			21	9,5
	B13Z	322	192	74,1	187	66	35,3	54	28,9	15	8,0	8	4,3	22	11,8	22	11,8
Netzbach	L16W	287	226	78,7	221	79	35,7	70	31,7	25	11,3	5	2,3	13	5,9	29	13,1
	L16L	287	226	78,7	223	87	39,0	62	27,8	18	8,1	8	3,6	18	8,1	30	13,5
	L11L	281	197	70,1	187	71	38,0	49	26,2	31	16,6	7	3,7			29	15,5
	B13Z	297	190	76,9	189	60	31,7	65	34,4	24	12,7	10	5,3	13	6,9	17	9,0
Niedermeisen	L16W	1 133	791	69,8	779	242	31,1	295	37,9	68	8,7	23	3,0	72	9,2	79	10,1
	L16L	1 133	791	69,8	779	258	33,1	268	34,4	49	6,3	32	4,1	93	11,9	79	10,1
	L11L	1 148	744	64,8	734	261	35,6	277	37,7	105	14,3	23	3,1			68	9,3
	B13Z	1 148	688	73,3	682	187	27,4	318	46,6	36	5,3	28	4,1	39	5,7	74	10,9

T14 Landtagswahlergebnisse - Ergebnisse der Ortsgemeinden

(Landtagswahl einschließlich Briefwahl und Bundestagswahl ohne Briefwahl)

Gemeinde	Wahl	Wahlberechtigte	Wähler	Wahlbeteiligung	Gültige Stimmen	Von den gültigen Stimmen entfielen auf											
						SPD		CDU		GRÜNE		FDP		AfD		Sonstige	
						Anzahl	%	Anzahl	%	Anz.	%	Anz.	%	Anz.	%	Anz.	%
Oberreisen	L16W	608	424	69,7	421	243	57,7	74	17,6	26	6,2	12	2,9	30	7,1	36	8,6
	L16L	608	424	69,7	419	233	55,6	76	18,1	20	4,8	16	3,8	49	11,7	25	6,0
	L11L	607	419	69,0	405	233	57,5	76	18,8	57	14,1	8	2,0			31	7,7
	B13Z	612	374	74,1	370	157	42,4	115	31,1	29	7,8	6	1,6	20	5,4	43	11,6
Schiesheim	L16W	207	133	64,3	131	49	37,4	35	26,7	10	7,6	3	2,3	16	12,2	18	13,7
	L16L	207	133	64,3	132	43	32,6	32	24,2	12	9,1	4	3,0	26	19,7	15	11,4
	L11L	188	108	57,4	102	49	48,0	29	28,4	12	11,8	4	3,9			8	7,8
	B13Z	195	94	63,1	91	33	36,3	25	27,5	5	5,5	4	4,4	12	13,2	12	13,2
VG Katzenelnbogen																	
Allendorf	L16W	510	394	77,3	387	262	67,7	65	16,8	5	1,3	11	2,8	23	5,9	21	5,4
	L16L	510	394	77,3	385	207	53,8	85	22,1	11	2,9	15	3,9	44	11,4	23	6,0
	L11L	507	355	70,0	338	185	54,7	70	20,7	45	13,3	9	2,7			29	8,6
	B13Z	512	323	79,8	316	133	42,1	108	34,2	14	4,4	7	2,2	10	3,2	44	13,9
Berghausen	L16W	245	182	74,3	180	93	51,7	40	22,2	15	8,3	2	1,1	13	7,2	17	9,4
	L16L	245	182	74,3	178	81	45,5	48	27,0	14	7,9	4	2,2	14	7,9	17	9,6
	L11L	253	172	68,0	169	71	42,0	49	29,0	32	18,9	6	3,6			11	6,5
	B13Z	246	170	78,0	170	53	31,2	68	40,0	15	8,8	4	2,4	9	5,3	21	12,4
Berndroth	L16W	320	235	73,4	230	125	54,3	50	21,7	10	4,3	14	6,1	17	7,4	14	6,1
	L16L	320	235	73,4	231	123	53,2	49	21,2	11	4,8	19	8,2	20	8,7	9	3,9
	L11L	317	219	69,1	217	101	46,5	48	22,1	41	18,9	4	1,8			23	10,6
	B13Z	325	208	73,0	203	76	37,4	67	33,0	18	8,9	8	3,9	9	4,4	25	12,3
Biebrich	L16W	276	203	73,6	198	101	51,0	52	26,3	13	6,6	9	4,5	12	6,1	11	5,6
	L16L	276	203	73,6	198	105	53,0	51	25,8	11	5,6	6	3,0	14	7,1	11	5,6
	L11L	292	174	59,6	163	88	54,0	45	27,6	23	14,1	2	1,2			5	3,1
	B13Z	283	182	75,2	179	74	41,3	64	35,8	17	9,5	3	1,7	6	3,4	15	8,4
Bremberg	L16W	237	172	72,6	169	81	47,9	47	27,8	10	5,9	5	3,0	11	6,5	15	8,9
	L16L	237	172	72,6	169	74	43,8	47	27,8	10	5,9	9	5,3	12	7,1	17	10,1
	L11L	233	149	63,9	144	78	54,2	39	27,1	17	11,8	4	2,8			6	4,2
	B13Z	226	158	74,9	156	55	35,3	63	40,4	10	6,4	6	3,8	7	4,5	15	9,6
Dörsdorf	L16W	350	264	75,4	257	120	46,7	73	28,4	10	3,9	10	3,9	19	7,4	25	9,7
	L16L	350	264	75,4	260	107	41,2	75	28,8	9	3,5	11	4,2	35	13,5	23	8,8
	L11L	347	234	67,4	226	91	40,3	64	28,3	37	16,4	11	4,9			23	10,2
	B13Z	349	230	74,2	227	66	29,1	95	41,9	15	6,6	8	3,5	23	10,1	20	8,8
Ebertshausen	L16W	118	91	77,1	89	19	21,3	38	42,7	12	13,5	4	4,5	13	14,6	3	3,4
	L16L	118	91	77,1	91	19	20,9	36	39,6	12	13,2	7	7,7	14	15,4	3	3,3
	L11L	113	73	64,6	69	18	26,1	31	44,9	12	17,4	7	10,1			1	1,4
	B13Z	111	68	70,8	65	13	20,0	29	44,6	7	10,8	7	10,8	2	3,1	7	10,8
Eisighofen	L16W	216	164	75,9	163	63	38,7	43	26,4	7	4,3	3	1,8	25	15,3	22	13,5
	L16L	216	164	75,9	162	53	32,7	46	28,4	7	4,3	6	3,7	29	17,9	21	13,0
	L11L	194	131	67,5	129	43	33,3	46	35,7	16	12,4	4	3,1			20	15,5
	B13Z	198	146	78,5	145	30	20,7	60	41,4	9	6,2	8	5,5	14	9,7	24	16,6
Ergeshausen	L16W	110	80	72,7	79	43	54,4	20	25,3	1	1,3	1	1,3	6	7,6	8	10,1
	L16L	110	80	72,7	80	33	41,3	29	36,3	4	5,0	1	1,3	10	12,5	3	3,8
	L11L	111	74	66,7	73	27	37,0	26	35,6	15	20,5	1	1,4			4	5,5
	B13Z	105	64	69,6	64	19	29,7	24	37,5	5	7,8	4	6,3	3	4,7	9	14,1
Gutenacker	L16W	300	245	81,7	242	149	61,6	52	21,5	9	3,7	2	0,8	11	4,5	19	7,9
	L16L	300	245	81,7	243	121	49,8	64	26,3	8	3,3	6	2,5	21	8,6	23	9,5
	L11L	305	232	76,1	227	119	52,4	54	23,8	28	12,3	5	2,2			21	9,3
	B13Z	298	197	77,6	191	77	40,3	67	35,1	10	5,2	11	5,8	12	6,3	14	7,3
Herold	L16W	332	274	82,5	267	103	38,6	82	30,7	21	7,9	5	1,9	25	9,4	31	11,6
	L16L	332	274	82,5	269	96	35,7	88	32,7	23	8,6	11	4,1	27	10,0	24	8,9
	L11L	336	261	77,7	260	79	30,4	91	35,0	68	26,2	5	1,9			17	6,5
	B13Z	330	244	82,7	238	49	20,6	115	48,3	25	10,5	7	2,9	8	3,4	34	14,3
Katzenelnbogen, St.	L16W	1 630	1 059	65,0	1 045	536	51,3	256	24,5	29	2,8	33	3,2	107	10,2	84	8,0
	L16L	1 630	1 059	65,0	1 044	437	41,9	294	28,2	38	3,6	52	5,0	131	12,5	92	8,8
	L11L	1 706	982	57,6	963	396	41,1	285	29,6	140	14,5	41	4,3			101	10,5
	B13Z	1 711	811	58,8	794	247	31,1	321	40,4	63	7,9	33	4,2	36	4,5	94	11,8
Klingelbach	L16W	559	393	70,3	392	205	52,3	88	22,4	13	3,3	11	2,8	32	8,2	43	11,0
	L16L	559	393	70,3	392	167	42,6	107	27,3	17	4,3	17	4,3	40	10,2	44	11,2
	L11L	569	375	65,9	361	144	39,9	114	31,6	51	14,1	15	4,2			37	10,2
	B13Z	583	342	68,5	340	99	29,1	139	40,9	29	8,5	13	3,8	12	3,5	48	14,1

T14 Landtagswahlergebnisse - Ergebnisse der Ortsgemeinden

(Landtagswahl einschließlich Briefwahl und Bundestagswahl ohne Briefwahl)

Gemeinde	Wahl	Wahlberechtigte	Wähler	Wahlbeteiligung	Gültige Stimmen	Von den gültigen Stimmen entfielen auf											
						SPD		CDU		GRÜNE		FDP		AfD		Sonstige	
						Anzahl	%	Anzahl	%	Anz.	%	Anz.	%	Anz.	%	Anz.	%
Kördorf	L16W	437	313	71,6	309	134	43,4	81	26,2	12	3,9	9	2,9	36	11,7	37	12,0
	L16L	437	313	71,6	312	127	40,7	82	26,3	16	5,1	14	4,5	49	15,7	24	7,7
	L11L	435	274	63,0	273	113	41,4	77	28,2	48	17,6	5	1,8			30	11,0
	B13Z	433	264	69,3	260	86	33,1	117	45,0	13	5,0	7	2,7	10	3,8	27	10,4
Mittelfischbach	L16W	103	79	76,7	79	51	64,6	8	10,1	7	8,9	2	2,5	5	6,3	6	7,6
	L16L	103	79	76,7	78	37	47,4	18	23,1	7	9,0	5	6,4	5	6,4	6	7,7
	L11L	103	77	74,8	74	34	45,9	15	20,3	18	24,3	4	5,4			3	4,1
	B13Z	102	74	78,7	74	21	28,4	23	31,1	13	17,6	8	10,8	5	6,8	4	5,4
Niedertiefenbach	L16W	163	107	65,6	105	52	49,5	23	21,9	0	0,0	5	4,8	10	9,5	15	14,3
	L16L	163	107	65,6	105	48	45,7	22	21,0	0	0,0	6	5,7	19	18,1	10	9,5
	L11L	184	92	50,0	89	40	44,9	21	23,6	12	13,5	1	1,1			15	16,9
	B13Z	176	95	57,2	93	37	39,8	25	26,9	2	2,2	5	5,4	8	8,6	16	17,2
Oberfischbach	L16W	138	105	76,1	104	47	45,2	32	30,8	4	3,8	2	1,9	13	12,5	6	5,8
	L16L	138	105	76,1	103	38	36,9	29	28,2	8	7,8	5	4,9	12	11,7	11	10,7
	L11L	133	104	78,2	101	35	34,7	37	36,6	16	15,8	2	2,0			11	10,9
	B13Z	132	92	78,6	92	17	18,5	44	47,8	12	13,0	3	3,3	4	4,3	12	13,0
Reckenroth	L16W	170	130	76,5	129	64	49,6	19	14,7	6	4,7	2	1,6	20	15,5	18	14,0
	L16L	170	130	76,5	129	60	46,5	18	14,0	4	3,1	4	3,1	30	23,3	13	10,1
	L11L	172	128	74,4	124	55	44,4	33	26,6	20	16,1	1	0,8			15	12,1
	B13Z	174	113	75,8	111	42	37,8	33	29,7	9	8,1	7	6,3	9	8,1	11	9,9
Rettert	L16W	358	282	78,8	270	131	48,5	65	24,1	8	3,0	11	4,1	30	11,1	25	9,3
	L16L	358	282	78,8	268	122	45,5	71	26,5	9	3,4	15	5,6	32	11,9	19	7,1
	L11L	376	248	66,0	241	111	46,1	68	28,2	40	16,6	5	2,1			17	7,1
	B13Z	376	233	72,1	225	79	35,1	87	38,7	12	5,3	14	6,2	15	6,7	18	8,0
Roth	L16W	157	117	74,5	116	66	56,9	29	25,0	0	0,0	3	2,6	11	9,5	7	6,0
	L16L	157	117	74,5	116	59	50,9	25	21,6	7	6,0	6	5,2	13	11,2	6	5,2
	L11L	154	109	70,8	109	43	39,4	38	34,9	20	18,3	0	0,0			8	7,3
	B13Z	150	91	70,0	90	24	26,7	31	34,4	11	12,2	4	4,4	6	6,7	14	15,6
Schönborn	L16W	597	430	72,0	424	237	55,9	105	24,8	18	4,2	11	2,6	27	6,4	26	6,1
	L16L	597	430	72,0	425	194	45,6	111	26,1	28	6,6	19	4,5	42	9,9	31	7,3
	L11L	587	358	61,0	347	160	46,1	98	28,2	64	18,4	10	2,9			15	4,3
	B13Z	599	409	76,9	403	141	35,0	154	38,2	43	10,7	9	2,2	21	5,2	35	8,7
VG Loreley																	
Auel	L16W	170	127	74,7	125	57	45,6	41	32,8	5	4,0	3	2,4			19	15,2
	L16L	170	127	74,7	126	50	39,7	52	41,3	4	3,2	3	2,4	10	7,9	7	5,6
	L11L	161	117	72,7	111	55	49,5	30	27,0	20	18,0	0	0,0			6	5,4
	B13Z	168	91	67,9	89	26	29,2	36	40,4	8	9,0	2	2,2	8	9,0	9	10,1
Bornich	L16W	837	670	80,0	650	335	51,5	227	34,9	12	1,8	6	0,9			70	10,8
	L16L	837	670	80,0	661	275	41,6	225	34,0	28	4,2	30	4,5	46	7,0	57	8,6
	L11L	888	604	68,0	580	308	53,1	141	24,3	75	12,9	21	3,6			35	6,0
	B13Z	874	476	69,8	467	183	39,2	182	39,0	19	4,1	17	3,6	15	3,2	51	10,9
Braubach, St.	L16W	2 354	1 632	69,3	1 597	839	52,5	363	22,7	58	3,6	73	4,6			264	16,5
	L16L	2 354	1 632	69,3	1 611	730	45,3	440	27,3	66	4,1	90	5,6	139	8,6	146	9,1
	L11L	2 434	1 519	62,4	1 476	682	46,2	409	27,7	197	13,3	65	4,4			123	8,3
	B13Z	2 412	1 171	64,2	1 149	439	38,2	424	36,9	65	5,7	50	4,4	55	4,8	116	10,1
Dachsenhausen	L16W	799	660	82,6	646	336	52,0	182	28,2	13	2,0	34	5,3			81	12,5
	L16L	799	660	82,6	651	295	45,3	179	27,5	25	3,8	40	6,1	46	7,1	66	10,1
	L11L	833	650	78,0	634	284	44,8	194	30,6	83	13,1	30	4,7			43	6,8
	B13Z	810	523	80,2	512	153	29,9	227	44,3	34	6,6	21	4,1	28	5,5	49	9,6
Dahlheim	L16W	700	595	85,0	588	309	52,6	223	37,9	8	1,4	22	3,7			26	4,4
	L16L	700	595	85,0	587	263	44,8	233	39,7	11	1,9	24	4,1	24	4,1	32	5,5
	L11L	694	534	76,9	509	243	47,7	191	37,5	47	9,2	8	1,6			20	3,9
	B13Z	697	394	78,2	384	100	26,0	212	55,2	13	3,4	16	4,2	12	3,1	31	8,1
Dörscheid	L16W	311	256	82,3	251	124	49,4	91	36,3	4	1,6	8	3,2			24	9,6
	L16L	311	256	82,3	254	110	43,3	86	33,9	4	1,6	14	5,5	18	7,1	22	8,7
	L11L	321	223	69,5	220	95	43,2	63	28,6	34	15,5	7	3,2			21	9,5
	B13Z	324	183	74,4	181	63	34,8	69	38,1	7	3,9	8	4,4	7	3,9	27	14,9
Filsen	L16W	516	443	85,9	436	303	69,5	77	17,7	4	0,9	11	2,5			41	9,4
	L16L	516	443	85,9	436	230	52,8	112	25,7	19	4,4	11	2,5	24	5,5	40	9,2
	L11L	518	424	81,9	412	197	47,8	124	30,1	58	14,1	7	1,7			26	6,3
	B13Z	512	311	81,8	305	94	30,8	144	47,2	16	5,2	8	2,6	15	4,9	28	9,2

T14 Landtagswahlergebnisse - Ergebnisse der Ortsgemeinden

(Landtagswahl einschließlich Briefwahl und Bundestagswahl ohne Briefwahl)

Gemeinde	Wahl	Wahlberechtigte	Wähler	Wahlbeteiligung	Gültige Stimmen	Von den gültigen Stimmen entfielen auf											
						SPD		CDU		GRÜNE		FDP		AfD		Sonstige	
						Anzahl	%	Anzahl	%	Anz.	%	Anz.	%	Anz.	%	Anz.	%
Kamp-Bornhofen	L16W	1 181	941	79,7	926	617	66,6	196	21,2	9	1,0	26	2,8			78	8,4
	L16L	1 181	941	79,7	928	497	53,6	249	26,8	26	2,8	29	3,1	72	7,8	55	5,9
	L11L	1 239	898	72,5	876	478	54,6	257	29,3	78	8,9	20	2,3			43	4,9
	B13Z	1 196	600	70,2	594	244	41,1	213	35,9	38	6,4	23	3,9	27	4,5	49	8,2
Kaub, St.	L16W	690	519	75,2	510	220	43,1	127	24,9	20	3,9	35	6,9			108	21,2
	L16L	690	519	75,2	513	197	38,4	135	26,3	20	3,9	38	7,4	56	10,9	67	13,1
	L11L	765	550	71,9	532	282	53,0	124	23,3	45	8,5	27	5,1			54	10,2
	B13Z	726	350	68,5	342	107	31,3	132	38,6	30	8,8	18	5,3	15	4,4	40	11,7
Kestert	L16W	471	356	75,6	350	209	59,7	100	28,6	3	0,9	9	2,6			29	8,3
	L16L	471	356	75,6	350	162	46,3	125	35,7	4	1,1	7	2,0	35	10,0	17	4,9
	L11L	531	374	70,4	362	167	46,1	141	39,0	17	4,7	6	1,7			31	8,6
	B13Z	493	214	61,8	207	63	30,4	99	47,8	7	3,4	4	1,9	2	1,0	32	15,5
Lierschied	L16W	382	305	79,8	294	110	37,4	122	41,5	12	4,1	16	5,4			34	11,6
	L16L	382	305	79,8	300	110	36,7	118	39,3	14	4,7	13	4,3	26	8,7	19	6,3
	L11L	396	288	72,7	280	134	47,9	75	26,8	41	14,6	11	3,9			19	6,8
	B13Z	384	219	70,9	214	70	32,7	93	43,5	13	6,1	12	5,6	11	5,1	15	7,0
Lykershausen	L16W	165	140	84,8	138	67	48,6	53	38,4	4	2,9	5	3,6			9	6,5
	L16L	165	140	84,8	139	43	30,9	71	51,1	3	2,2	10	7,2	5	3,6	7	5,0
	L11L	166	135	81,3	132	51	38,6	66	50,0	10	7,6	1	0,8			4	3,0
	B13Z	169	117	80,1	115	20	17,4	69	60,0	7	6,1	4	3,5	2	1,7	13	11,3
Nochern	L16W	422	346	82,0	341	147	43,1	143	41,9	9	2,6	8	2,3			34	10,0
	L16L	422	346	82,0	343	127	37,0	154	44,9	8	2,3	10	2,9	19	5,5	25	7,3
	L11L	419	316	75,4	301	157	52,2	95	31,6	25	8,3	9	3,0			15	5,0
	B13Z	412	270	78,5	264	79	29,9	122	46,2	11	4,2	12	4,5	20	7,6	20	7,6
Osterspai	L16W	979	831	84,9	829	480	57,9	221	26,7	18	2,2	32	3,9			78	9,4
	L16L	979	831	84,9	826	387	46,9	264	32,0	25	3,0	54	6,5	40	4,8	56	6,8
	L11L	989	743	75,1	724	304	42,0	269	37,2	78	10,8	17	2,3			56	7,7
	B13Z	983	511	79,2	503	170	33,8	219	43,5	22	4,4	25	5,0	26	5,2	41	8,2
Patersberg	L16W	324	254	78,4	246	101	41,1	96	39,0	4	1,6	15	6,1			30	12,2
	L16L	324	254	78,4	251	76	30,3	107	42,6	3	1,2	12	4,8	31	12,4	22	8,8
	L11L	336	246	73,2	241	107	44,4	89	36,9	18	7,5	15	6,2			12	5,0
	B13Z	317	162	70,1	157	60	38,2	65	41,4	8	5,1	7	4,5	5	3,2	12	7,6
Prath	L16W	257	212	82,5	206	122	59,2	56	27,2	1	0,5	12	5,8			15	7,3
	L16L	257	212	82,5	210	90	42,9	80	38,1	4	1,9	9	4,3	17	8,1	10	4,8
	L11L	280	214	76,4	205	114	55,6	68	33,2	5	2,4	5	2,4			13	6,3
	B13Z	275	182	78,4	176	73	41,5	71	40,3	5	2,8	6	3,4	2	1,1	19	10,8
Reichenberg	L16W	152	117	77,0	114	64	56,1	35	30,7	2	1,8	3	2,6			10	8,8
	L16L	152	117	77,0	114	58	50,9	39	34,2	2	1,8	4	3,5	3	2,6	8	7,0
	L11L	165	119	72,1	112	65	58,0	27	24,1	11	9,8	2	1,8			7	6,3
	B13Z	167	102	70,8	98	42	42,9	36	36,7	5	5,1	3	3,1	1	1,0	11	11,2
Reitzenhain	L16W	266	204	76,7	195	85	43,6	69	35,4	7	3,6	5	2,6			29	14,9
	L16L	266	204	76,7	200	81	40,5	68	34,0	11	5,5	7	3,5	7	3,5	26	13,0
	L11L	269	174	64,7	166	89	53,6	44	26,5	15	9,0	5	3,0			13	7,8
	B13Z	259	163	67,1	159	48	30,2	73	45,9	5	3,1	4	2,5	3	1,9	26	16,4
St. Goarshausen, Loreleystadt, St.	L16W	953	663	69,6	644	313	48,6	228	35,4	18	2,8	21	3,3			64	9,9
	L16L	953	663	69,6	647	259	40,0	232	35,9	23	3,6	34	5,3	60	9,3	39	6,0
	L11L	1 024	647	63,2	624	288	46,2	189	30,3	74	11,9	25	4,0			48	7,7
	B13Z	1 002	457	60,4	449	133	29,6	176	39,2	16	3,6	24	5,3	39	8,7	61	13,6
Sauerthal	L16W	122	89	73,0	87	32	36,8	38	43,7	2	2,3	3	3,4			12	13,8
	L16L	122	89	73,0	88	29	33,0	34	38,6	5	5,7	4	4,5	9	10,2	7	8,0
	L11L	142	87	61,3	86	31	36,0	36	41,9	13	15,1	3	3,5			3	3,5
	B13Z	124	74	66,1	74	14	18,9	48	64,9	3	4,1	3	4,1	3	4,1	3	4,1
Weisel	L16W	852	671	78,8	644	298	46,3	228	35,4	10	1,6	37	5,7			71	11,0
	L16L	852	671	78,8	653	262	40,1	227	34,8	10	1,5	41	6,3	64	9,8	49	7,5
	L11L	862	640	74,2	605	284	46,9	196	32,4	58	9,6	24	4,0			43	7,1
	B13Z	874	510	72,6	499	175	35,1	205	41,1	20	4,0	17	3,4	24	4,8	58	11,6
Weyer	L16W	393	310	78,9	298	132	44,3	106	35,6	6	2,0	14	4,7			40	13,4
	L16L	393	310	78,9	301	114	37,9	108	35,9	14	4,7	17	5,6	25	8,3	23	7,6
	L11L	412	289	70,1	280	126	45,0	88	31,4	32	11,4	18	6,4			16	5,7
	B13Z	402	249	73,9	241	96	39,8	88	36,5	11	4,6	17	7,1	10	4,1	19	7,9

T14 Landtagswahlergebnisse - Ergebnisse der Ortsgemeinden

(Landtagswahl einschließlich Briefwahl und Bundestagswahl ohne Briefwahl)

Gemeinde	Wahl	Wahl- berech- tigte	Wähler	Wahl- beteili- gung	Gültige Stim- men	Von den gültigen Stimmen entfielen auf											
						SPD		CDU		GRÜNE		FDP		AfD		Sonstige	
						Anzahl	%	Anzahl	%	Anz.	%	Anz.	%	Anz.	%	Anz.	%
VG Nassau																	
Attenhausen																	
	L16W	336	250	74,4	248	82	33,1	107	43,1	11	4,4	10	4,0	16	6,5	22	8,9
	L16L	336	250	74,4	246	83	33,7	104	42,3	10	4,1	16	6,5	15	6,1	18	7,3
	L11L	350	219	62,6	213	73	34,3	83	39,0	25	11,7	6	2,8			26	12,2
	B13Z	339	183	69,6	181	39	21,5	100	55,2	11	6,1	6	3,3	6	3,3	19	10,5
Dessighofen																	
	L16W	156	127	81,4	127	50	39,4	48	37,8	6	4,7	4	3,1	14	11,0	5	3,9
	L16L	156	127	81,4	127	51	40,2	47	37,0	6	4,7	3	2,4	17	13,4	3	2,4
	L11L	150	111	74,0	111	35	31,5	40	36,0	16	14,4	3	2,7			17	15,3
	B13Z	150	91	82,7	87	23	26,4	43	49,4	8	9,2	4	4,6	3	3,4	6	6,9
Dienethal																	
	L16W	183	143	78,1	143	78	54,5	29	20,3	8	5,6	6	4,2	9	6,3	13	9,1
	L16L	183	143	78,1	143	74	51,7	35	24,5	8	5,6	6	4,2	8	5,6	12	8,4
	L11L	209	155	74,2	149	85	57,0	24	16,1	18	12,1	5	3,4			17	11,4
	B13Z	210	125	71,8	123	54	43,9	33	26,8	6	4,9	1	0,8	12	9,8	17	13,8
Dornholzhausen																	
	L16W	170	130	76,5	128	40	31,3	54	42,2	1	0,8	6	4,7	7	5,5	20	15,6
	L16L	170	130	76,5	126	47	37,3	40	31,7	5	4,0	10	7,9	9	7,1	15	11,9
	L11L	186	138	74,2	136	59	43,4	39	28,7	25	18,4	5	3,7			8	5,9
	B13Z	171	121	80,1	118	42	35,6	44	37,3	9	7,6	10	8,5	4	3,4	9	7,6
Geisig																	
	L16W	291	228	78,4	225	71	31,6	101	44,9	17	7,6	5	2,2	8	3,6	23	10,2
	L16L	291	228	78,4	226	71	31,4	99	43,8	13	5,8	7	3,1	11	4,9	25	11,1
	L11L	292	203	69,5	197	58	29,4	83	42,1	36	18,3	14	7,1			6	3,0
	B13Z	297	186	74,7	184	39	21,2	79	42,9	20	10,9	17	9,2	12	6,5	17	9,2
Hömberg																	
	L16W	277	195	70,4	194	86	44,3	52	26,8	8	4,1	17	8,8	15	7,7	16	8,2
	L16L	277	195	70,4	194	101	52,1	44	22,7	5	2,6	16	8,2	20	10,3	8	4,1
	L11L	278	185	66,5	176	73	41,5	47	26,7	26	14,8	9	5,1			21	11,9
	B13Z	277	135	69,2	132	40	30,3	45	34,1	14	10,6	7	5,3	13	9,8	13	9,8
Lollschied																	
	L16W	155	129	83,2	126	65	51,6	36	28,6	6	4,8	4	3,2	6	4,8	9	7,1
	L16L	155	129	83,2	127	60	47,2	34	26,8	6	4,7	5	3,9	10	7,9	12	9,4
	L11L	173	127	73,4	123	54	43,9	32	26,0	16	13,0	3	2,4			18	14,6
	B13Z	172	105	77,2	101	40	39,6	35	34,7	5	5,0	5	5,0	3	3,0	13	12,9
Misselberg																	
	L16W	65	54	83,1	53	31	58,5	4	7,5	0	0,0	2	3,8	7	13,2	9	17,0
	L16L	65	54	83,1	52	31	59,6	5	9,6	1	1,9	2	3,8	7	13,5	6	11,5
	L11L	69	43	62,3	43	23	53,5	10	23,3	3	7,0	1	2,3			6	14,0
	B13Z	64	31	62,0	28	11	39,3	8	28,6	0	0,0	1	3,6	6	21,4	2	7,1
Nassau, St.																	
	L16W	3 601	2 016	56,0	1 971	698	35,4	731	37,1	75	3,8	103	5,2	184	9,3	180	9,1
	L16L	3 601	2 016	56,0	1 992	751	37,7	638	32,0	69	3,5	136	6,8	231	11,6	167	8,4
	L11L	3 654	1 879	51,4	1 799	751	41,7	625	34,7	220	12,2	81	4,5			122	6,8
	B13Z	3 627	1 464	51,0	1 435	448	31,2	608	42,4	91	6,3	64	4,5	76	5,3	148	10,3
Obernhof																	
	L16W	297	212	71,4	207	82	39,6	69	33,3	15	7,2	7	3,4	17	8,2	17	8,2
	L16L	297	212	71,4	209	90	43,1	66	31,6	8	3,8	7	3,3	19	9,1	19	9,1
	L11L	298	213	71,5	208	72	34,6	58	27,9	28	13,5	11	5,3			39	18,8
	B13Z	295	164	70,1	163	54	33,1	60	36,8	8	4,9	9	5,5	10	6,1	22	13,5
Oberwies																	
	L16W	120	76	63,3	73	32	43,8	21	28,8	0	0,0	2	2,7	13	17,8	5	6,8
	L16L	120	76	63,3	74	35	47,3	18	24,3	0	0,0	2	2,7	13	17,6	6	8,1
	L11L	121	82	67,8	77	43	55,8	11	14,3	12	15,6	2	2,6			9	11,7
	B13Z	118	80	79,2	79	41	51,9	20	25,3	0	0,0	3	3,8	9	11,4	6	7,6
Pohl																	
	L16W	286	221	77,3	218	75	34,4	86	39,4	7	3,2	12	5,5	15	6,9	23	10,6
	L16L	286	221	77,3	220	67	30,5	83	37,7	5	2,3	21	9,5	18	8,2	26	11,8
	L11L	275	187	68,0	181	63	34,8	70	38,7	18	9,9	12	6,6			18	9,9
	B13Z	276	153	69,5	149	34	22,8	74	49,7	6	4,0	14	9,4	4	2,7	17	11,4
Schweigshausen																	
	L16W	193	149	77,2	146	53	36,3	50	34,2	5	3,4	4	2,7	16	11,0	18	12,3
	L16L	193	149	77,2	148	56	37,8	44	29,7	7	4,7	7	4,7	20	13,5	14	9,5
	L11L	197	147	74,6	141	63	44,7	38	27,0	17	12,1	5	3,5			18	12,8
	B13Z	189	123	78,3	123	45	36,6	43	35,0	8	6,5	4	3,3	5	4,1	18	14,6
Seelbach																	
	L16W	342	246	71,9	239	91	38,1	104	43,5	9	3,8	7	2,9	15	6,3	13	5,4
	L16L	342	246	71,9	241	89	36,9	103	42,7	9	3,7	9	3,7	18	7,5	13	5,4
	L11L	346	227	65,6	216	76	35,2	84	38,9	26	12,0	10	4,6			20	9,3
	B13Z	338	219	75,5	214	64	29,9	94	43,9	12	5,6	13	6,1	12	5,6	19	8,9
Singhofen																	
	L16W	1 422	1 069	75,2	1 055	399	37,8	340	32,2	45	4,3	57	5,4	113	10,7	101	9,6
	L16L	1 422	1 069	75,2	1 057	426	40,3	303	28,7	48	4,5	56	5,3	141	13,3	83	7,9
	L11L	1 482	965	65,1	938	385	41,0	297	31,7	142	15,1	39	4,2			75	8,0
	B13Z	1 471	835	72,8	825	256	31,0	313	37,9	59	7,2	36	4,4	58	7,0	103	12,5

T14 Landtagswahlergebnisse - Ergebnisse der Ortsgemeinden

(Landtagswahl einschließlich Briefwahl und Bundestagswahl ohne Briefwahl)

Gemeinde	Wahl	Wahlberechtigte	Wähler	Wahlbeteiligung	Gültige Stimmen	Von den gültigen Stimmen entfielen auf											
						SPD		CDU		GRÜNE		FDP		AfD		Sonstige	
						Anzahl	%	Anzahl	%	Anz.	%	Anz.	%	Anz.	%	Anz.	%
Sulzbach	L16W	168	136	81,0	132	61	46,2	33	25,0	4	3,0	5	3,8	14	10,6	15	11,4
	L16L	168	136	81,0	131	64	48,9	26	19,8	4	3,1	6	4,6	18	13,7	13	9,9
	L11L	181	122	67,4	119	53	44,5	29	24,4	17	14,3	4	3,4			16	13,4
	B13Z	160	104	78,8	100	38	38,0	28	28,0	7	7,0	4	4,0	6	6,0	17	17,0
Weinähr	L16W	355	258	72,7	256	99	38,7	97	37,9	8	3,1	13	5,1	21	8,2	18	7,0
	L16L	355	258	72,7	256	106	41,4	92	35,9	3	1,2	13	5,1	23	9,0	19	7,4
	L11L	369	221	59,9	215	93	43,3	63	29,3	32	14,9	9	4,2			18	8,4
	B13Z	355	201	68,4	195	61	31,3	89	45,6	11	5,6	9	4,6	5	2,6	20	10,3
Winden	L16W	575	442	76,9	435	138	31,7	171	39,3	24	5,5	40	9,2	47	10,8	15	3,4
	L16L	575	442	76,9	437	137	31,4	152	34,8	20	4,6	50	11,4	55	12,6	23	5,3
	L11L	583	386	66,2	377	116	30,8	160	42,4	59	15,6	19	5,0			23	6,1
	B13Z	596	331	73,6	325	80	24,6	163	50,2	24	7,4	21	6,5	11	3,4	26	8,0
Zimmerschied	L16W	82	71	86,6	71	26	36,6	16	22,5	9	12,7	5	7,0	14	19,7	1	1,4
	L16L	82	71	86,6	71	25	35,2	20	28,2	6	8,5	5	7,0	12	16,9	3	4,2
	L11L	71	59	83,1	57	23	40,4	15	26,3	7	12,3	2	3,5			10	17,5
	B13Z	79	59	81,9	59	16	27,1	13	22,0	7	11,9	2	3,4	6	10,2	15	25,4
VG Nastätten																	
Berg	L16W	203	175	86,2	173	77	44,5	60	34,7	8	4,6	4	2,3	11	6,4	13	7,5
	L16L	203	175	86,2	173	72	41,6	65	37,6	4	2,3	4	2,3	17	9,8	11	6,4
	L11L	192	156	81,3	152	49	32,2	64	42,1	24	15,8	2	1,3			13	8,6
	B13Z	188	147	85,0	144	35	24,3	75	52,1	11	7,6	7	4,9	2	1,4	14	9,7
Bettendorf	L16W	280	243	86,8	239	107	44,8	66	27,6	7	2,9	10	4,2	35	14,6	14	5,9
	L16L	280	243	86,8	237	106	44,7	66	27,8	7	3,0	11	4,6	32	13,5	15	6,3
	L11L	294	229	77,9	221	98	44,3	59	26,7	33	14,9	9	4,1			22	10,0
	B13Z	282	178	79,5	173	57	32,9	61	35,3	18	10,4	5	2,9	12	6,9	20	11,6
Bogel	L16W	612	462	75,5	457	174	38,1	166	36,3	11	2,4	20	4,4	49	10,7	37	8,1
	L16L	612	462	75,5	460	176	38,3	148	32,2	14	3,0	29	6,3	58	12,6	35	7,6
	L11L	615	448	72,8	437	209	47,8	115	26,3	59	13,5	19	4,3			35	8,0
	B13Z	631	403	74,6	396	115	29,0	158	39,9	24	6,1	27	6,8	34	8,6	38	9,6
Buch	L16W	456	340	74,6	334	115	34,4	135	40,4	16	4,8	18	5,4	26	7,8	24	7,2
	L16L	456	340	74,6	336	109	32,4	119	35,4	25	7,4	28	8,3	37	11,0	18	5,4
	L11L	457	301	65,9	294	115	39,1	89	30,3	44	15,0	21	7,1			25	8,5
	B13Z	465	273	69,3	269	76	28,3	108	40,1	25	9,3	17	6,3	15	5,6	28	10,4
Diethardt	L16W	184	145	78,8	144	55	38,2	40	27,8	18	12,5	6	4,2	19	13,2	6	4,2
	L16L	184	145	78,8	143	45	31,5	41	28,7	22	15,4	7	4,9	18	12,6	10	7,0
	L11L	189	121	64,0	117	40	34,2	36	30,8	27	23,1	1	0,9			13	11,1
	B13Z	199	113	68,5	112	25	22,3	52	46,4	13	11,6	2	1,8	6	5,4	14	12,5
Ehr	L16W	59	45	76,3	45	13	28,9	29	64,4	1	2,2	0	0,0	1	2,2	1	2,2
	L16L	59	45	76,3	45	14	31,1	27	60,0	1	2,2	0	0,0	1	2,2	2	4,4
	L11L	69	60	87,0	58	16	27,6	33	56,9	6	10,3	0	0,0			3	5,2
	B13Z	55	40	81,6	40	7	17,5	31	77,5	0	0,0	1	2,5	0	0,0	1	2,5
Endlichhofen	L16W	116	76	65,5	73	23	31,5	30	41,1	2	2,7	2	2,7	4	5,5	12	16,4
	L16L	116	76	65,5	75	25	33,3	27	36,0	2	2,7	4	5,3	6	8,0	11	14,7
	L11L	121	88	72,7	84	28	33,3	28	33,3	8	9,5	3	3,6			17	20,2
	B13Z	119	72	75,0	68	13	19,1	32	47,1	6	8,8	2	2,9	2	2,9	13	19,1
Eschbach	L16W	141	111	78,7	110	52	47,3	30	27,3	5	4,5	5	4,5	7	6,4	11	10,0
	L16L	141	111	78,7	111	52	46,8	29	26,1	5	4,5	8	7,2	7	6,3	10	9,0
	L11L	144	115	79,9	113	58	51,3	28	24,8	17	15,0	3	2,7			7	6,2
	B13Z	144	101	85,6	100	42	42,0	37	37,0	8	8,0	2	2,0	2	2,0	9	9,0
Gemmerich	L16W	427	337	78,9	323	137	42,4	79	24,5	10	3,1	9	2,8	34	10,5	54	16,7
	L16L	427	337	78,9	329	136	41,3	79	24,0	14	4,3	10	3,0	30	9,1	60	18,2
	L11L	455	316	69,5	299	130	43,5	68	22,7	51	17,1	12	4,0			38	12,7
	B13Z	451	267	75,2	254	82	32,3	83	32,7	22	8,7	2	0,8	29	11,4	36	14,2
Hainau	L16W	129	104	80,6	101	50	49,5	37	36,6	4	4,0	2	2,0	4	4,0	4	4,0
	L16L	129	104	80,6	102	47	46,1	35	34,3	7	6,9	3	2,9	5	4,9	5	4,9
	L11L	137	106	77,4	104	36	34,6	29	27,9	23	22,1	4	3,8			12	11,5
	B13Z	135	102	78,5	101	26	25,7	45	44,6	6	5,9	3	3,0	9	8,9	12	11,9
Himmighofen	L16W	258	216	83,7	211	96	45,5	70	33,2	3	1,4	12	5,7	17	8,1	13	6,2
	L16L	258	216	83,7	214	88	41,1	73	34,1	4	1,9	10	4,7	25	11,7	14	6,5
	L11L	275	202	73,5	196	97	49,5	67	34,2	19	9,7	7	3,6			6	3,1
	B13Z	263	184	79,7	182	66	36,3	87	47,8	9	4,9	6	3,3	4	2,2	10	5,5

T14 Landtagswahlergebnisse - Ergebnisse der Ortsgemeinden

(Landtagswahl einschließlich Briefwahl und Bundestagswahl ohne Briefwahl)

Gemeinde	Wahl	Wahlberechtigte	Wähler	Wahlbeteiligung	Gültige Stimmen	Von den gültigen Stimmen entfielen auf											
						SPD		CDU		GRÜNE		FDP		AfD		Sonstige	
						Anzahl	%	Anzahl	%	Anz.	%	Anz.	%	Anz.	%	Anz.	%
Holzhausen an der Haide	L16W	936	679	72,5	659	278	42,2	195	29,6	23	3,5	31	4,7	60	9,1	72	10,9
	L16L	936	679	72,5	665	278	41,8	189	28,4	25	3,8	35	5,3	74	11,1	64	9,6
	L11L	974	582	59,8	569	244	42,9	164	28,8	73	12,8	29	5,1			59	10,4
	B13Z	945	535	67,6	527	152	28,8	225	42,7	28	5,3	30	5,7	38	7,2	54	10,2
Hunzel	L16W	210	172	81,9	168	48	28,6	72	42,9	0	0,0	7	4,2	23	13,7	18	10,7
	L16L	210	172	81,9	169	38	22,5	69	40,8	3	1,8	14	8,3	25	14,8	20	11,8
	L11L	202	145	71,8	145	46	31,7	59	40,7	14	9,7	8	5,5			18	12,4
	B13Z	213	150	79,8	147	39	26,5	74	50,3	0	0,0	5	3,4	16	10,9	13	8,8
Kasdorf	L16W	199	158	79,4	154	61	39,6	42	27,3	7	4,5	12	7,8	21	13,6	11	7,1
	L16L	199	158	79,4	155	60	38,7	44	28,4	5	3,2	13	8,4	24	15,5	9	5,8
	L11L	187	142	75,9	137	59	43,1	40	29,2	26	19,0	3	2,2			9	6,6
	B13Z	194	141	82,0	141	49	34,8	51	36,2	9	6,4	6	4,3	13	9,2	13	9,2
Kehlbach	L16W	146	112	76,7	111	40	36,0	50	45,0	5	4,5	5	4,5	5	4,5	6	5,4
	L16L	146	112	76,7	110	40	36,4	48	43,6	5	4,5	5	4,5	6	5,5	6	5,5
	L11L	147	109	74,1	106	39	36,8	41	38,7	17	16,0	4	3,8			5	4,7
	B13Z	143	87	77,7	86	26	30,2	43	50,0	3	3,5	3	3,5	5	5,8	6	7,0
Lautert	L16W	202	143	70,8	140	62	44,3	42	30,0	11	7,9	4	2,9	9	6,4	12	8,6
	L16L	202	143	70,8	140	68	48,6	33	23,6	9	6,4	9	6,4	9	6,4	12	8,6
	L11L	196	128	65,3	123	59	48,0	28	22,8	21	17,1	3	2,4			12	9,8
	B13Z	194	118	72,8	116	37	31,9	48	41,4	8	6,9	2	1,7	3	2,6	18	15,5
Lipporn	L16W	224	162	72,3	153	65	42,5	43	28,1	5	3,3	11	7,2	15	9,8	14	9,2
	L16L	224	162	72,3	159	71	44,7	43	27,0	3	1,9	11	6,9	18	11,3	13	8,2
	L11L	216	130	60,2	124	53	42,7	34	27,4	24	19,4	3	2,4			10	8,1
	B13Z	231	142	72,1	139	38	27,3	50	36,0	10	7,2	2	1,4	20	14,4	19	13,7
Marienfels	L16W	253	200	79,1	193	78	40,4	53	27,5	17	8,8	6	3,1	13	6,7	26	13,5
	L16L	253	200	79,1	193	87	45,1	50	25,9	12	6,2	10	5,2	11	5,7	23	11,9
	L11L	264	188	71,2	177	80	45,2	42	23,7	29	16,4	7	4,0			19	10,7
	B13Z	252	172	76,4	164	52	31,7	52	31,7	10	6,1	9	5,5	15	9,1	26	15,9
Miehlen	L16W	1 575	1 204	76,4	1 187	471	39,7	415	35,0	35	2,9	43	3,6	83	7,0	140	11,8
	L16L	1 575	1 204	76,4	1 185	480	40,5	396	33,4	28	2,4	60	5,1	105	8,9	116	9,8
	L11L	1 631	1 104	67,7	1 063	467	43,9	346	32,5	116	10,9	28	2,6			106	10,0
	B13Z	1 608	989	74,3	971	310	31,9	406	41,8	38	3,9	38	3,9	69	7,1	110	11,3
Nastätten, St.	L16W	3 216	2 132	66,3	2 076	788	38,0	695	33,5	71	3,4	104	5,0	221	10,6	197	9,5
	L16L	3 216	2 132	66,3	2 092	777	37,1	635	30,4	63	3,0	119	5,7	280	13,4	218	10,4
	L11L	3 269	1 863	57,0	1 802	788	43,7	534	29,6	244	13,5	97	5,4			139	7,7
	B13Z	3 239	1 569	60,7	1 534	442	28,8	652	42,5	72	4,7	90	5,9	83	5,4	195	12,7
Niederbachheim	L16W	219	176	80,4	172	59	34,3	68	39,5	5	2,9	3	1,7	15	8,7	22	12,8
	L16L	219	176	80,4	174	61	35,1	65	37,4	4	2,3	4	2,3	21	12,1	19	10,9
	L11L	216	164	75,9	157	60	38,2	51	32,5	11	7,0	12	7,6			23	14,6
	B13Z	218	135	79,9	133	43	32,3	60	45,1	3	2,3	4	3,0	9	6,8	14	10,5
Niederwallmenach	L16W	339	264	77,9	260	105	40,4	107	41,2	7	2,7	9	3,5	13	5,0	19	7,3
	L16L	339	264	77,9	258	104	40,3	95	36,8	8	3,1	14	5,4	18	7,0	19	7,4
	L11L	339	236	69,6	231	103	44,6	78	33,8	33	14,3	2	0,9			15	6,5
	B13Z	338	202	76,2	197	58	29,4	71	36,0	18	9,1	12	6,1	14	7,1	24	12,2
Oberbachheim	L16W	166	134	80,7	134	66	49,3	45	33,6	3	2,2	4	3,0	9	6,7	7	5,2
	L16L	166	134	80,7	134	59	44,0	46	34,3	3	2,2	6	4,5	10	7,5	10	7,5
	L11L	167	122	73,1	115	50	43,5	31	27,0	10	8,7	9	7,8			15	13,0
	B13Z	157	110	83,3	107	47	43,9	37	34,6	2	1,9	5	4,7	6	5,6	10	9,3
Obertiefenbach	L16W	332	284	85,5	279	107	38,4	81	29,0	14	5,0	16	5,7	44	15,8	17	6,1
	L16L	332	284	85,5	277	96	34,7	69	24,9	21	7,6	20	7,2	52	18,8	19	6,9
	L11L	317	195	61,5	193	74	38,3	55	28,5	30	15,5	10	5,2			24	12,4
	B13Z	320	203	75,2	198	47	23,7	81	40,9	21	10,6	9	4,5	15	7,6	25	12,6
Oberwallmenach	L16W	152	109	71,7	107	41	38,3	36	33,6	15	14,0	4	3,7	1	0,9	10	9,3
	L16L	152	109	71,7	107	39	36,4	34	31,8	16	15,0	5	4,7	1	0,9	12	11,2
	L11L	162	105	64,8	103	40	38,8	27	26,2	23	22,3	3	2,9			10	9,7
	B13Z	155	95	72,0	93	26	28,0	36	38,7	14	15,1	2	2,2	5	5,4	10	10,8
Oelsberg	L16W	429	333	77,6	330	139	42,1	117	35,5	10	3,0	9	2,7	32	9,7	23	7,0
	L16L	429	333	77,6	331	125	37,8	113	34,1	14	4,2	14	4,2	32	9,7	33	10,0
	L11L	420	293	69,8	289	113	39,1	108	37,4	37	12,8	11	3,8			20	6,9
	B13Z	425	238	70,6	237	70	29,5	102	43,0	18	7,6	11	4,6	10	4,2	26	11,0

T14 Landtagswahlergebnisse - Ergebnisse der Ortsgemeinden

(Landtagswahl einschließlich Briefwahl und Bundestagswahl ohne Briefwahl)

Gemeinde	Wahl	Wahlberechtigte	Wähler	Wahlbeteiligung	Gültige Stimmen	Von den gültigen Stimmen entfielen auf											
						SPD		CDU		GRÜNE		FDP		AfD		Sonstige	
						Anzahl	%	Anzahl	%	Anz.	%	Anz.	%	Anz.	%	Anz.	%
Rettershain	L16W	263	217	82,5	210	95	45,2	61	29,0	6	2,9	12	5,7	20	9,5	16	7,6
	L16L	263	217	82,5	211	90	42,7	57	27,0	7	3,3	12	5,7	26	12,3	19	9,0
	L11L	266	187	70,3	181	98	54,1	58	32,0	12	6,6	4	2,2			9	5,0
	B13Z	264	158	70,5	156	50	32,1	64	41,0	10	6,4	8	5,1	9	5,8	15	9,6
Ruppertshofen	L16W	287	209	72,8	203	90	44,3	52	25,6	12	5,9	10	4,9	25	12,3	14	6,9
	L16L	287	209	72,8	203	86	42,4	49	24,1	11	5,4	13	6,4	32	15,8	12	5,9
	L11L	303	223	73,6	214	110	51,4	44	20,6	33	15,4	7	3,3			20	9,3
	B13Z	298	185	73,7	181	71	39,2	52	28,7	14	7,7	12	6,6	13	7,2	19	10,5
Strüth	L16W	239	180	75,3	176	70	39,8	45	25,6	15	8,5	10	5,7	11	6,3	25	14,2
	L16L	239	180	75,3	177	65	36,7	45	25,4	18	10,2	13	7,3	12	6,8	24	13,6
	L11L	264	181	68,6	177	67	37,9	51	28,8	34	19,2	5	2,8			20	11,3
	B13Z	238	151	75,9	146	37	25,3	55	37,7	11	7,5	6	4,1	6	4,1	31	21,2
Weidenbach	L16W	94	78	83,0	77	23	29,9	32	41,6	5	6,5	9	11,7	4	5,2	4	5,2
	L16L	94	78	83,0	77	21	27,3	31	40,3	4	5,2	11	14,3	5	6,5	5	6,5
	L11L	96	68	70,8	66	30	45,5	22	33,3	7	10,6	3	4,5			4	6,1
	B13Z	104	71	75,5	70	13	18,6	37	52,9	6	8,6	3	4,3	7	10,0	4	5,7
Welterod	L16W	357	268	75,1	266	124	46,6	81	30,5	14	5,3	13	4,9	18	6,8	16	6,0
	L16L	357	268	75,1	266	126	47,4	68	25,6	16	6,0	11	4,1	23	8,6	22	8,3
	L11L	371	244	65,8	236	121	51,3	60	25,4	31	13,1	8	3,4			16	6,8
	B13Z	372	253	77,6	249	71	28,5	99	39,8	20	8,0	8	3,2	15	6,0	36	14,5
Winterwerb	L16W	142	108	76,1	107	35	32,7	46	43,0	4	3,7	1	0,9	7	6,5	14	13,1
	L16L	142	108	76,1	107	30	28,0	43	40,2	0	0,0	6	5,6	17	15,9	11	10,3
	L11L	144	110	76,4	108	43	39,8	38	35,2	14	13,0	5	4,6			8	7,4
	B13Z	140	96	76,8	96	31	32,3	46	47,9	4	4,2	6	6,3	2	2,1	7	7,3
LK Rhein-Pfalz-Kreis																	
VG Dannstadt-Schauernheim																	
Dannstadt-Schauernheim	L16W	5 418	4 224	78,0	4 159	1 231	29,6	1 525	36,7	260	6,3	258	6,2	601	14,5	284	6,8
	L16L	5 418	4 224	78,0	4 173	1 414	33,9	1 320	31,6	224	5,4	309	7,4	615	14,7	291	7,0
	L11L	5 331	3 720	69,8	3 655	1 197	32,7	1 450	39,7	535	14,6	166	4,5			307	8,4
	B13Z	5 293	4 271	80,7	4 224	1 086	25,7	1 889	44,7	304	7,2	307	7,3	242	5,7	396	9,4
Hochdorf-Assenheim	L16W	2 373	1 804	76,0	1 777	448	25,2	740	41,6	64	3,6	111	6,2	273	15,4	141	7,9
	L16L	2 373	1 804	76,0	1 782	528	29,6	630	35,4	68	3,8	136	7,6	282	15,8	138	7,7
	L11L	2 277	1 522	66,8	1 501	444	29,6	643	42,8	174	11,6	70	4,7			170	11,3
	B13Z	2 295	1 808	78,8	1 786	377	21,1	809	45,3	97	5,4	160	9,0	112	6,3	231	12,9
Rödersheim-Gronau	L16W	2 288	1 760	76,9	1 730	375	21,7	730	42,2	77	4,5	89	5,1	252	14,6	207	12,0
	L16L	2 288	1 760	76,9	1 735	500	28,8	617	35,6	55	3,2	101	5,8	276	15,9	186	10,7
	L11L	2 272	1 471	64,7	1 452	467	32,2	644	44,4	135	9,3	50	3,4			156	10,7
	B13Z	2 332	1 807	77,5	1 780	402	22,6	827	46,5	122	6,9	108	6,1	90	5,1	231	13,0
VG Lamsheim-Heßheim																	
Beindersheim	L16W	2 419	1 858	76,8	1 818	502	27,6	769	42,3	65	3,6	96	5,3	295	16,2	91	5,0
	L16L	2 419	1 858	76,8	1 821	566	31,1	625	34,3	59	3,2	94	5,2	327	18,0	150	8,2
	L11L	2 346	1 575	67,1	1 544	553	35,8	623	40,3	170	11,0	37	2,4			161	10,4
	B13Z	2 388	1 310	71,2	1 285	332	25,8	598	46,5	72	5,6	62	4,8	80	6,2	141	11,0
Großniedesheim	L16W	980	799	81,5	785	280	35,7	299	38,1	42	5,4	29	3,7	103	13,1	32	4,1
	L16L	980	799	81,5	787	288	36,6	238	30,2	35	4,4	41	5,2	109	13,9	76	9,7
	L11L	995	734	73,8	727	291	40,0	235	32,3	78	10,7	11	1,5			112	15,4
	B13Z	1 004	551	74,6	538	164	30,5	218	40,5	41	7,6	26	4,8	20	3,7	69	12,8
Heßheim	L16W	2 391	1 873	78,3	1 837	609	33,2	786	42,8	77	4,2	75	4,1	224	12,2	66	3,6
	L16L	2 391	1 873	78,3	1 837	668	36,4	620	33,8	80	4,4	92	5,0	247	13,4	130	7,1
	L11L	2 444	1 778	72,7	1 747	713	40,8	627	35,9	204	11,7	41	2,3			162	9,3
	B13Z	2 386	1 237	73,4	1 210	362	29,9	509	42,1	85	7,0	48	4,0	56	4,6	150	12,4
Heuchelheim bei Frankenthal	L16W	985	782	79,4	773	248	32,1	328	42,4	38	4,9	23	3,0	104	13,5	32	4,1
	L16L	985	782	79,4	775	263	33,9	266	34,3	32	4,1	27	3,5	112	14,5	75	9,7
	L11L	987	717	72,6	688	239	34,7	251	36,5	97	14,1	21	3,1			80	11,6
	B13Z	988	500	75,9	494	124	25,1	223	45,1	36	7,3	17	3,4	28	5,7	66	13,4
Kleinniedesheim	L16W	736	549	74,6	545	177	32,5	220	40,4	14	2,6	24	4,4	93	17,1	17	3,1
	L16L	736	549	74,6	544	184	33,8	158	29,0	30	5,5	38	7,0	98	18,0	36	6,6
	L11L	725	508	70,1	501	177	35,3	153	30,5	86	17,2	21	4,2			64	12,8
	B13Z	759	405	72,8	398	112	28,1	159	39,9	40	10,1	18	4,5	17	4,3	52	13,1

T14 Landtagswahlergebnisse - Ergebnisse der Ortsgemeinden

(Landtagswahl einschließlich Briefwahl und Bundestagswahl ohne Briefwahl)

Gemeinde	Wahl	Wahlberechtigte	Wähler	Wahlbeteiligung	Gültige Stimmen	Von den gültigen Stimmen entfielen auf											
						SPD		CDU		GRÜNE		FDP		AfD		Sonstige	
						Anzahl	%	Anzahl	%	Anz.	%	Anz.	%	Anz.	%	Anz.	%
Lamsheim	L16W	5 069	3 936	77,6	3 866	1 568	40,6	1 249	32,3	201	5,2	168	4,3	526	13,6	154	4,0
	L16L	5 069	3 936	77,6	3 876	1 485	38,3	1 039	26,8	232	6,0	229	5,9	607	15,7	284	7,3
	L11L	4 877	3 400	69,7	3 341	1 365	40,9	1 081	32,4	512	15,3	123	3,7			260	7,8
	B13Z	5 063	2 703	78,9	3 934	1 156	29,4	1 578	40,1	317	8,1	249	6,3	192	4,9	442	11,2
VG Maxdorf																	
Birkenheide	L16W	2 443	1 877	76,8	1 856	621	33,5	554	29,8	96	5,2	116	6,3	317	17,1	152	8,2
	L16L	2 443	1 877	76,8	1 858	697	37,5	488	26,3	84	4,5	105	5,7	326	17,5	158	8,5
	L11L	2 441	1 676	68,7	1 635	636	38,9	482	29,5	271	16,6	74	4,5			172	10,5
	B13Z	2 445	1 426	74,8	1 407	396	28,1	587	41,7	99	7,0	65	4,6	96	6,8	164	11,7
Fußgönheim	L16W	1 890	1 544	81,7	1 521	512	33,7	493	32,4	62	4,1	89	5,9	203	13,3	162	10,7
	L16L	1 890	1 544	81,7	1 524	584	38,3	426	28,0	61	4,0	101	6,6	220	14,4	132	8,7
	L11L	1 951	1 422	72,9	1 398	547	39,1	473	33,8	218	15,6	63	4,5			97	6,9
	B13Z	1 935	1 050	76,6	1 029	291	28,3	431	41,9	83	8,1	60	5,8	64	6,2	100	9,7
Maxdorf	L16W	5 401	4 143	76,7	4 079	1 224	30,0	1 315	32,2	194	4,8	354	8,7	683	16,7	309	7,6
	L16L	5 401	4 143	76,7	4 101	1 443	35,2	1 159	28,3	161	3,9	326	7,9	697	17,0	315	7,7
	L11L	5 561	3 733	67,1	3 675	1 504	40,9	1 170	31,8	498	13,6	201	5,5			302	8,2
	B13Z	5 469	2 638	69,4	2 604	746	28,6	1 080	41,5	187	7,2	146	5,6	150	5,8	295	11,3
VG Rheinauen																	
Altrip	L16W	6 013	4 508	75,0	4 419	1 375	31,1	1 127	25,5	448	10,1	292	6,6	847	19,2	330	7,5
	L16L	6 013	4 508	75,0	4 443	1 498	33,7	1 026	23,1	354	8,0	305	6,9	864	19,4	396	8,9
	L11L	6 083	4 055	66,7	3 969	1 351	34,0	1 099	27,7	866	21,8	143	3,6			510	12,8
	B13Z	6 013	3 353	77,1	4 567	1 293	28,3	1 666	36,5	419	9,2	269	5,9	385	8,4	535	11,7
Neuhofen	L16W	5 657	4 331	76,6	4 251	1 440	33,9	1 189	28,0	294	6,9	305	7,2	729	17,1	294	6,9
	L16L	5 657	4 331	76,6	4 269	1 576	36,9	1 044	24,5	227	5,3	329	7,7	729	17,1	364	8,5
	L11L	5 570	3 849	69,1	3 763	1 466	39,0	1 130	30,0	596	15,8	200	5,3			371	9,9
	B13Z	5 721	3 311	79,1	4 454	1 297	29,1	1 737	39,0	309	6,9	262	5,9	318	7,1	531	11,9
Otterstadt	L16W	2 619	2 104	80,3	2 074	574	27,7	737	35,5	161	7,8	105	5,1	319	15,4	178	8,6
	L16L	2 619	2 104	80,3	2 081	687	33,0	652	31,3	132	6,3	107	5,1	320	15,4	183	8,8
	L11L	2 616	1 893	72,4	1 851	644	34,8	687	37,1	282	15,2	40	2,2			198	10,7
	B13Z	2 590	1 404	77,1	1 379	333	24,1	647	46,9	119	8,6	66	4,8	69	5,0	145	10,5
Waldsee	L16W	4 473	3 463	77,4	3 419	862	25,2	1 255	36,7	253	7,4	181	5,3	625	18,3	243	7,1
	L16L	4 473	3 463	77,4	3 430	1 014	29,6	1 100	32,1	192	5,6	194	5,7	661	19,3	269	7,8
	L11L	4 212	2 780	66,0	2 741	932	34,0	1 034	37,7	435	15,9	83	3,0			257	9,4
	B13Z	4 358	1 961	68,6	1 928	443	23,0	831	43,1	158	8,2	95	4,9	140	7,3	261	13,5
VG Römerberg-Dudenhofen																	
Dudenhofen	L16W	4 644	3 626	78,1	3 573	917	25,7	1 283	35,9	362	10,1	329	9,2	424	11,9	258	7,2
	L16L	4 644	3 626	78,1	3 584	1 120	31,3	1 231	34,3	262	7,3	264	7,4	465	13,0	242	6,8
	L11L	4 543	3 136	69,0	3 092	914	29,6	1 232	39,8	540	17,5	137	4,4			269	8,7
	B13Z	4 643	2 401	73,4	2 365	534	22,6	1 118	47,3	204	8,6	139	5,9	140	5,9	230	9,7
Hanhofen	L16W	1 889	1 320	69,9	1 303	420	32,2	348	26,7	89	6,8	92	7,1	242	18,6	112	8,6
	L16L	1 889	1 320	69,9	1 314	425	32,3	341	26,0	59	4,5	97	7,4	270	20,5	122	9,3
	L11L	1 802	1 097	60,9	1 077	417	38,7	336	31,2	163	15,1	45	4,2			116	10,8
	B13Z	1 842	891	63,3	876	227	25,9	406	46,3	52	5,9	47	5,4	41	4,7	103	11,8
Harthausen	L16W	2 353	1 824	77,5	1 793	426	23,8	663	37,0	133	7,4	139	7,8	290	16,2	142	7,9
	L16L	2 353	1 824	77,5	1 801	489	27,2	658	36,5	92	5,1	127	7,1	312	17,3	123	6,8
	L11L	2 362	1 574	66,6	1 544	413	26,7	701	45,4	251	16,3	55	3,6			124	8,0
	B13Z	2 376	1 258	73,1	1 236	245	19,8	647	52,3	83	6,7	71	5,7	60	4,9	130	10,5
Römerberg	L16W	7 288	5 548	76,1	5 469	1 482	27,1	1 844	33,7	656	12,0	256	4,7	745	13,6	486	8,9
	L16L	7 288	5 548	76,1	5 478	1 771	32,3	1 742	31,8	404	7,4	330	6,0	780	14,2	451	8,2
	L11L	7 271	4 901	67,4	4 808	1 337	27,8	1 738	36,1	1 167	24,3	151	3,1			415	8,6
	B13Z	7 333	4 023	78,8	5 655	1 268	22,4	2 691	47,6	559	9,9	280	5,0	240	4,2	617	10,9
LK Südliche Weinstraße																	
VG Annweiler am Trifels																	
Albersweiler	L16W	1 507	1 123	74,5	1 058	425	40,2	356	33,6	69	6,5	91	8,6			117	11,1
	L16L	1 507	1 123	74,5	1 101	428	38,9	310	28,2	50	4,5	59	5,4	178	16,2	76	6,9
	L11L	1 558	1 096	70,3	1 069	470	44,0	324	30,3	166	15,5	20	1,9			89	8,3
	B13Z	1 540	864	70,0	843	240	28,5	364	43,2	58	6,9	34	4,0	48	5,7	99	11,7

T14 Landtagswahlergebnisse - Ergebnisse der Ortsgemeinden

(Landtagswahl einschließlich Briefwahl und Bundestagswahl ohne Briefwahl)

Gemeinde	Wahl	Wahlberechtigte	Wähler	Wahlbeteiligung	Gültige Stimmen	Von den gültigen Stimmen entfielen auf											
						SPD		CDU		GRÜNE		FDP		AfD		Sonstige	
						Anzahl	%	Anzahl	%	Anz.	%	Anz.	%	Anz.	%	Anz.	%
Annweiler am Trifels, St.	L16W	5 435	3 858	71,0	3 583	1 428	39,9	1 031	28,8	329	9,2	417	11,6			378	10,5
	L16L	5 435	3 858	71,0	3 776	1 504	39,8	953	25,2	225	6,0	261	6,9	528	14,0	305	8,1
	L11L	5 519	3 411	61,8	3 335	1 387	41,6	889	26,7	635	19,0	163	4,9			261	7,8
	B13Z	5 504	2 528	61,4	2 475	807	32,6	871	35,2	229	9,3	132	5,3	127	5,1	309	12,5
Dernbach	L16W	371	249	67,1	240	77	32,1	74	30,8	15	6,3	27	11,3			47	19,6
	L16L	371	249	67,1	241	83	34,4	58	24,1	10	4,1	15	6,2	45	18,7	30	12,4
	L11L	368	203	55,2	195	72	36,9	61	31,3	28	14,4	10	5,1			24	12,3
	B13Z	374	177	58,8	173	57	32,9	60	34,7	14	8,1	7	4,0	6	3,5	29	16,8
Eußerthal	L16W	720	526	73,1	502	185	36,9	175	34,9	32	6,4	41	8,2			69	13,7
	L16L	720	526	73,1	515	193	37,5	150	29,1	24	4,7	22	4,3	78	15,1	48	9,3
	L11L	715	489	68,4	483	241	49,9	137	28,4	59	12,2	10	2,1			36	7,5
	B13Z	731	352	66,8	345	106	30,7	137	39,7	24	7,0	19	5,5	17	4,9	42	12,2
Gossersweiler-Stein	L16W	1 160	813	70,1	762	222	29,1	304	39,9	60	7,9	67	8,8			109	14,3
	L16L	1 160	813	70,1	801	242	30,2	258	32,2	41	5,1	45	5,6	120	15,0	95	11,9
	L11L	1 169	715	61,2	688	226	32,8	248	36,0	96	14,0	17	2,5			101	14,7
	B13Z	1 147	570	62,2	557	118	21,2	260	46,7	41	7,4	29	5,2	28	5,0	81	14,5
Münchweiler am Klingbach	L16W	177	123	69,5	112	39	34,8	39	34,8	10	8,9	8	7,1			16	14,3
	L16L	177	123	69,5	118	36	30,5	32	27,1	10	8,5	5	4,2	22	18,6	13	11,0
	L11L	179	116	64,8	113	48	42,5	20	17,7	16	14,2	5	4,4			24	21,2
	B13Z	167	89	63,1	85	17	20,0	38	44,7	6	7,1	5	5,9	6	7,1	13	15,3
Ramberg	L16W	798	618	77,4	582	187	32,1	201	34,5	48	8,2	57	9,8			89	15,3
	L16L	798	618	77,4	606	204	33,7	180	29,7	28	4,6	35	5,8	109	18,0	50	8,3
	L11L	812	571	70,3	544	201	36,9	203	37,3	65	11,9	19	3,5			56	10,3
	B13Z	798	378	65,3	364	81	22,3	182	50,0	32	8,8	15	4,1	9	2,5	45	12,4
Rinntal	L16W	517	377	72,9	357	142	39,8	64	17,9	34	9,5	47	13,2			70	19,6
	L16L	517	377	72,9	370	135	36,5	55	14,9	22	5,9	20	5,4	92	24,9	46	12,4
	L11L	521	349	67,0	341	161	47,2	53	15,5	68	19,9	11	3,2			48	14,1
	B13Z	519	272	67,2	261	75	28,7	79	30,3	24	9,2	10	3,8	24	9,2	49	18,8
Silz	L16W	598	437	73,1	414	149	36,0	163	39,4	22	5,3	47	11,4			33	8,0
	L16L	598	437	73,1	431	161	37,4	149	34,6	15	3,5	22	5,1	59	13,7	25	5,8
	L11L	627	402	64,1	394	128	32,5	161	40,9	50	12,7	16	4,1			39	9,9
	B13Z	618	290	67,9	283	69	24,4	130	45,9	16	5,7	16	5,7	20	7,1	32	11,3
Völkersweiler	L16W	473	379	80,1	364	111	30,5	131	36,0	43	11,8	27	7,4			52	14,3
	L16L	473	379	80,1	366	95	26,0	108	29,5	26	7,1	21	5,7	75	20,5	41	11,2
	L11L	463	310	67,0	294	90	30,6	97	33,0	66	22,4	8	2,7			33	11,2
	B13Z	475	257	71,8	248	42	16,9	127	51,2	33	13,3	11	4,4	10	4,0	25	10,1
Waldhambach	L16W	320	250	78,1	225	64	28,4	111	49,3	8	3,6	17	7,6			25	11,1
	L16L	320	250	78,1	240	67	27,9	88	36,7	11	4,6	10	4,2	53	22,1	11	4,6
	L11L	312	218	69,9	202	75	37,1	89	44,1	20	9,9	5	2,5			13	6,4
	B13Z	313	185	69,0	178	44	24,7	95	53,4	4	2,2	4	2,2	13	7,3	18	10,1
Waldrohrbach	L16W	301	221	73,4	205	57	27,8	97	47,3	19	9,3	13	6,3			19	9,3
	L16L	301	221	73,4	214	55	25,7	90	42,1	8	3,7	9	4,2	40	18,7	12	5,6
	L11L	302	202	66,9	193	56	29,0	79	40,9	37	19,2	2	1,0			19	9,8
	B13Z	301	164	67,2	159	27	17,0	94	59,1	9	5,7	2	1,3	10	6,3	17	10,7
Wernersberg	L16W	911	651	71,5	614	175	28,5	252	41,0	57	9,3	73	11,9			57	9,3
	L16L	911	651	71,5	643	197	30,6	223	34,7	32	5,0	50	7,8	87	13,5	54	8,4
	L11L	919	552	60,1	532	163	30,6	179	33,6	105	19,7	28	5,3			57	10,7
	B13Z	911	489	64,9	478	75	15,7	239	50,0	48	10,0	26	5,4	24	5,0	66	13,8
VG Bad Bergzabern																	
Bad Bergzabern, St.	L16W	6 033	3 750	62,2	3 670	1 465	39,9	854	23,3	254	6,9	424	11,6	524	14,3	149	4,1
	L16L	6 033	3 750	62,2	3 696	1 435	38,8	938	25,4	174	4,7	293	7,9	567	15,3	289	7,8
	L11L	5 910	3 387	57,3	3 317	1 430	43,1	1 034	31,2	414	12,5	181	5,5			258	7,8
	B13Z	5 993	2 684	56,4	2 625	648	24,7	1 146	43,7	176	6,7	147	5,6	169	6,4	339	12,9
Barbelroth	L16W	525	430	81,9	421	210	49,9	62	14,7	28	6,7	59	14,0	56	13,3	6	1,4
	L16L	525	430	81,9	421	189	44,9	77	18,3	31	7,4	35	8,3	61	14,5	28	6,7
	L11L	481	371	77,1	368	185	50,3	60	16,3	72	19,6	19	5,2			32	8,7
	B13Z	506	333	78,7	328	126	38,4	92	28,0	42	12,8	24	7,3	18	5,5	26	7,9
Birkenhördt	L16W	563	434	77,1	425	117	27,5	165	38,8	28	6,6	49	11,5	58	13,6	8	1,9
	L16L	563	434	77,1	428	128	29,9	166	38,8	24	5,6	32	7,5	59	13,8	19	4,4
	L11L	550	395	71,8	379	104	27,4	169	44,6	54	14,2	6	1,6			46	12,1
	B13Z	566	296	71,0	287	48	16,7	154	53,7	11	3,8	16	5,6	23	8,0	35	12,2

T14 Landtagswahlergebnisse - Ergebnisse der Ortsgemeinden

(Landtagswahl einschließlich Briefwahl und Bundestagswahl ohne Briefwahl)

Gemeinde	Wahl	Wahlberechtigte	Wähler	Wahlbeteiligung	Gültige Stimmen	Von den gültigen Stimmen entfielen auf											
						SPD		CDU		GRÜNE		FDP		AfD		Sonstige	
						Anzahl	%	Anzahl	%	Anz.	%	Anz.	%	Anz.	%	Anz.	%
Böllenborn	L16W	181	142	78,5	141	35	24,8	46	32,6	7	5,0	20	14,2	25	17,7	8	5,7
	L16L	181	142	78,5	141	31	22,0	42	29,8	7	5,0	13	9,2	35	24,8	13	9,2
	L11L	186	138	74,2	133	44	33,1	44	33,1	18	13,5	1	0,8			26	19,5
	B13Z	180	100	70,9	97	20	20,6	47	48,5	6	6,2	3	3,1	7	7,2	14	14,4
Dierbach	L16W	447	366	81,9	361	175	48,5	54	15,0	26	7,2	65	18,0	35	9,7	6	1,7
	L16L	447	366	81,9	364	165	45,3	63	17,3	21	5,8	52	14,3	42	11,5	21	5,8
	L11L	451	339	75,2	336	175	52,1	45	13,4	62	18,5	30	8,9			24	7,1
	B13Z	447	295	76,2	292	83	28,4	93	31,8	27	9,2	42	14,4	9	3,1	38	13,0
Dörrenbach	L16W	756	582	77,0	566	257	45,4	121	21,4	47	8,3	48	8,5	79	14,0	14	2,5
	L16L	756	582	77,0	567	249	43,9	143	25,2	28	4,9	28	4,9	79	13,9	40	7,1
	L11L	763	559	73,3	545	260	47,7	146	26,8	76	13,9	20	3,7			43	7,9
	B13Z	758	447	76,0	439	128	29,2	172	39,2	21	4,8	37	8,4	27	6,2	54	12,3
Gleiszellen-Gleishorbach	L16W	675	569	84,3	555	256	46,1	125	22,5	39	7,0	78	14,1	45	8,1	12	2,2
	L16L	675	569	84,3	558	249	44,6	138	24,7	35	6,3	52	9,3	56	10,0	28	5,0
	L11L	639	502	78,6	498	228	45,8	140	28,1	67	13,5	33	6,6			30	6,0
	B13Z	648	344	75,1	341	108	31,7	135	39,6	25	7,3	22	6,5	18	5,3	33	9,7
Hergersweiler	L16W	185	146	78,9	146	55	37,7	25	17,1	15	10,3	24	16,4	22	15,1	5	3,4
	L16L	185	146	78,9	145	56	38,6	22	15,2	11	7,6	16	11,0	29	20,0	11	7,6
	L11L	181	126	69,6	123	52	42,3	25	20,3	16	13,0	8	6,5			22	17,9
	B13Z	179	119	78,3	115	40	34,8	36	31,3	7	6,1	8	7,0	5	4,3	19	16,5
Kapellen-Drusweiler	L16W	757	575	76,0	564	222	39,4	142	25,2	41	7,3	76	13,5	61	10,8	22	3,9
	L16L	757	575	76,0	566	224	39,6	141	24,9	30	5,3	54	9,5	74	13,1	43	7,6
	L11L	768	539	70,2	527	207	39,3	143	27,1	82	15,6	32	6,1			63	12,0
	B13Z	777	412	69,0	403	98	24,3	158	39,2	37	9,2	35	8,7	29	7,2	46	11,4
Kapsweyer	L16W	765	606	79,2	588	257	43,7	121	20,6	41	7,0	46	7,8	104	17,7	19	3,2
	L16L	765	606	79,2	595	247	41,5	135	22,7	33	5,5	24	4,0	113	19,0	43	7,2
	L11L	780	585	75,0	579	292	50,4	137	23,7	80	13,8	11	1,9			59	10,2
	B13Z	797	479	72,4	469	120	25,6	206	43,9	34	7,2	20	4,3	33	7,0	56	11,9
Klingenmünster	L16W	1 826	1 383	75,7	1 360	695	51,1	288	21,2	132	9,7	121	8,9	104	7,6	20	1,5
	L16L	1 826	1 383	75,7	1 372	662	48,3	318	23,2	102	7,4	71	5,2	146	10,6	73	5,3
	L11L	1 851	1 272	68,7	1 256	634	50,5	278	22,1	231	18,4	40	3,2			73	5,8
	B13Z	1 888	1 018	68,4	1 000	368	36,8	333	33,3	109	10,9	42	4,2	50	5,0	98	9,8
Niederhorbach	L16W	373	290	77,7	276	121	43,8	38	13,8	16	5,8	53	19,2	28	10,1	20	7,2
	L16L	373	290	77,7	281	125	44,5	45	16,0	11	3,9	49	17,4	31	11,0	20	7,1
	L11L	381	271	71,1	262	113	43,1	43	16,4	50	19,1	36	13,7			20	7,6
	B13Z	388	242	76,1	238	73	30,7	75	31,5	24	10,1	33	13,9	12	5,0	21	8,8
Niederotterbach	L16W	245	203	82,9	196	72	36,7	57	29,1	14	7,1	14	7,1	35	17,9	4	2,0
	L16L	245	203	82,9	202	87	43,1	48	23,8	5	2,5	9	4,5	38	18,8	15	7,4
	L11L	256	189	73,8	186	77	41,4	66	35,5	22	11,8	5	2,7			16	8,6
	B13Z	255	151	77,0	146	31	21,2	71	48,6	10	6,8	7	4,8	10	6,8	17	11,6
Oberhausen	L16W	380	308	81,1	296	131	44,3	59	19,9	22	7,4	38	12,8	36	12,2	10	3,4
	L16L	380	308	81,1	300	131	43,7	66	22,0	13	4,3	25	8,3	43	14,3	22	7,3
	L11L	391	275	70,3	269	126	46,8	73	27,1	40	14,9	10	3,7			20	7,4
	B13Z	394	254	77,0	250	71	28,4	103	41,2	17	6,8	26	10,4	6	2,4	27	10,8
Oberotterbach	L16W	958	725	75,7	707	294	41,6	169	23,9	51	7,2	83	11,7	77	10,9	33	4,7
	L16L	958	725	75,7	716	313	43,7	157	21,9	30	4,2	63	8,8	89	12,4	64	8,9
	L11L	966	699	72,4	683	340	49,8	177	25,9	89	13,0	33	4,8			44	6,4
	B13Z	963	516	69,4	508	155	30,5	193	38,0	35	6,9	36	7,1	26	5,1	63	12,4
Oberschlettenbach	L16W	109	80	73,4	79	54	68,4	15	19,0	2	2,5	5	6,3	2	2,5	1	1,3
	L16L	109	80	73,4	79	49	62,0	17	21,5	0	0,0	5	6,3	3	3,8	5	6,3
	L11L	112	82	73,2	80	36	45,0	12	15,0	23	28,8	4	5,0			5	6,3
	B13Z	111	77	78,6	77	37	48,1	16	20,8	6	7,8	4	5,2	7	9,1	7	9,1
Pleisweiler-Oberhofen	L16W	690	524	75,9	515	180	35,0	119	23,1	54	10,5	61	11,8	77	15,0	24	4,7
	L16L	690	524	75,9	521	183	35,1	141	27,1	29	5,6	38	7,3	92	17,7	38	7,3
	L11L	679	460	67,7	452	203	44,9	139	30,8	59	13,1	16	3,5			35	7,7
	B13Z	686	377	71,5	366	100	27,3	145	39,6	36	9,8	22	6,0	25	6,8	38	10,4
Schweigen-Rechtenbach	L16W	1 126	875	77,7	857	356	41,5	200	23,3	60	7,0	106	12,4	108	12,6	27	3,2
	L16L	1 126	875	77,7	857	342	39,9	211	24,6	31	3,6	79	9,2	126	14,7	68	7,9
	L11L	1 132	841	74,3	808	346	42,8	236	29,2	105	13,0	39	4,8			82	10,1
	B13Z	1 140	695	73,7	676	194	28,7	288	42,6	32	4,7	39	5,8	39	5,8	84	12,4

T14 Landtagswahlergebnisse - Ergebnisse der Ortsgemeinden

(Landtagswahl einschließlich Briefwahl und Bundestagswahl ohne Briefwahl)

Gemeinde	Wahl	Wahlberechtigte	Wähler	Wahlbeteiligung	Gültige Stimmen	Von den gültigen Stimmen entfielen auf											
						SPD		CDU		GRÜNE		FDP		AfD		Sonstige	
						Anzahl	%	Anzahl	%	Anz.	%	Anz.	%	Anz.	%	Anz.	%
Schweighofen	L16W	479	369	77,0	357	123	34,5	139	38,9	20	5,6	33	9,2	39	10,9	3	0,8
	L16L	479	369	77,0	362	118	32,6	151	41,7	21	5,8	19	5,2	38	10,5	15	4,1
	L11L	468	357	76,3	348	114	32,8	148	42,5	54	15,5	2	0,6			30	8,6
	B13Z	475	296	77,1	287	61	21,3	145	50,5	24	8,4	9	3,1	12	4,2	36	12,5
Steinfeld	L16W	1 474	1 170	79,4	1 153	508	44,1	331	28,7	54	4,7	84	7,3	145	12,6	31	2,7
	L16L	1 474	1 170	79,4	1 162	505	43,5	339	29,2	43	3,7	54	4,6	159	13,7	62	5,3
	L11L	1 521	1 129	74,2	1 098	590	53,7	301	27,4	123	11,2	15	1,4			69	6,3
	B13Z	1 554	925	72,4	901	273	30,3	415	46,1	60	6,7	22	2,4	41	4,6	90	10,0
Vorderweidenthal	L16W	497	359	72,2	349	184	52,7	43	12,3	17	4,9	39	11,2	54	15,5	12	3,4
	L16L	497	359	72,2	349	175	50,1	50	14,3	10	2,9	27	7,7	63	18,1	24	6,9
	L11L	547	369	67,5	365	226	61,9	47	12,9	45	12,3	13	3,6			34	9,3
	B13Z	525	264	61,4	257	131	51,0	53	20,6	15	5,8	8	3,1	15	5,8	35	13,6
VG Edenkoben																	
Altdorf	L16W	654	514	78,6	503	197	39,2	142	28,2	40	8,0	44	8,7	62	12,3	18	3,6
	L16L	654	514	78,6	506	203	40,1	131	25,9	25	4,9	38	7,5	63	12,5	46	9,1
	L11L	601	430	71,5	416	172	41,3	118	28,4	64	15,4	21	5,0			41	9,9
	B13Z	646	383	73,7	372	98	26,3	148	39,8	27	7,3	27	7,3	24	6,5	48	12,9
Böbingen	L16W	597	490	82,1	481	168	34,9	206	42,8	21	4,4	26	5,4	47	9,8	13	2,7
	L16L	597	490	82,1	482	166	34,4	167	34,6	26	5,4	43	8,9	52	10,8	28	5,8
	L11L	538	414	77,0	406	111	27,3	169	41,6	73	18,0	17	4,2			36	8,9
	B13Z	569	373	79,5	367	68	18,5	187	51,0	31	8,4	35	9,5	8	2,2	38	10,4
Burrweiler	L16W	683	584	85,5	571	138	24,2	267	46,8	38	6,7	44	7,7	70	12,3	14	2,5
	L16L	683	584	85,5	578	160	27,7	215	37,2	34	5,9	55	9,5	78	13,5	36	6,2
	L11L	681	512	75,2	502	129	25,7	231	46,0	73	14,5	18	3,6			51	10,2
	B13Z	701	391	77,1	382	68	17,8	198	51,8	31	8,1	17	4,5	22	5,8	46	12,0
Edenkoben, St.	L16W	4 763	3 388	71,1	3 328	1 091	32,8	1 234	37,1	245	7,4	224	6,7	389	11,7	145	4,4
	L16L	4 763	3 388	71,1	3 345	1 178	35,2	980	29,3	223	6,7	262	7,8	413	12,3	289	8,6
	L11L	4 816	3 054	63,4	3 001	1 046	34,9	1 024	34,1	506	16,9	141	4,7			284	9,5
	B13Z	4 861	2 283	62,7	2 244	669	29,8	872	38,9	210	9,4	114	5,1	112	5,0	267	11,9
Edesheim	L16W	1 859	1 499	80,6	1 465	487	33,2	616	42,0	69	4,7	82	5,6	185	12,6	26	1,8
	L16L	1 859	1 499	80,6	1 476	456	30,9	528	35,8	86	5,8	119	8,1	194	13,1	93	6,3
	L11L	1 807	1 297	71,8	1 272	398	31,3	543	42,7	182	14,3	44	3,5			105	8,3
	B13Z	1 857	1 029	74,5	1 007	217	21,5	494	49,1	84	8,3	59	5,9	36	3,6	117	11,6
Flemlingen	L16W	355	279	78,6	275	76	27,6	115	41,8	11	4,0	18	6,5	42	15,3	13	4,7
	L16L	355	279	78,6	276	71	25,7	109	39,5	11	4,0	24	8,7	41	14,9	20	7,2
	L11L	343	254	74,1	250	71	28,4	104	41,6	43	17,2	10	4,0			22	8,8
	B13Z	346	225	78,9	220	53	24,1	117	53,2	18	8,2	9	4,1	3	1,4	20	9,1
Freimersheim (Pfalz)	L16W	769	605	78,7	597	231	38,7	215	36,0	30	5,0	25	4,2	70	11,7	26	4,4
	L16L	769	605	78,7	597	234	39,2	168	28,1	31	5,2	43	7,2	75	12,6	46	7,7
	L11L	741	509	68,7	495	198	40,0	161	32,5	80	16,2	14	2,8			42	8,5
	B13Z	767	462	75,2	451	135	29,9	191	42,4	32	7,1	24	5,3	20	4,4	49	10,9
Gleisweiler	L16W	488	387	79,3	383	103	26,9	153	39,9	33	8,6	23	6,0	44	11,5	27	7,0
	L16L	488	387	79,3	384	106	27,6	142	37,0	29	7,6	25	6,5	51	13,3	31	8,1
	L11L	489	365	74,6	359	103	28,7	157	43,7	64	17,8	15	4,2			20	5,6
	B13Z	496	241	73,3	236	41	17,4	102	43,2	26	11,0	14	5,9	18	7,6	35	14,8
Gommersheim	L16W	1 200	957	79,8	936	389	41,6	246	26,3	86	9,2	62	6,6	127	13,6	26	2,8
	L16L	1 200	957	79,8	943	405	42,9	215	22,8	65	6,9	62	6,6	131	13,9	65	6,9
	L11L	1 157	829	71,7	808	392	48,5	211	26,1	116	14,4	29	3,6			60	7,4
	B13Z	1 167	666	75,2	651	178	27,3	243	37,3	62	9,5	47	7,2	43	6,6	78	12,0
Großfischlingen	L16W	527	443	84,1	431	134	31,1	167	38,7	24	5,6	25	5,8	58	13,5	23	5,3
	L16L	527	443	84,1	437	133	30,4	147	33,6	21	4,8	26	5,9	65	14,9	45	10,3
	L11L	521	376	72,2	370	122	33,0	123	33,2	73	19,7	11	3,0			41	11,1
	B13Z	512	329	77,0	323	71	22,0	155	48,0	38	11,8	9	2,8	2	0,6	48	14,9
Hainfeld	L16W	630	541	85,9	535	202	37,8	198	37,0	33	6,2	43	8,0	45	8,4	14	2,6
	L16L	630	541	85,9	537	174	32,4	192	35,8	35	6,5	55	10,2	45	8,4	36	6,7
	L11L	610	465	76,2	452	134	29,6	197	43,6	56	12,4	29	6,4			36	8,0
	B13Z	626	414	80,1	408	78	19,1	197	48,3	35	8,6	34	8,3	16	3,9	48	11,8
Kleinfischlingen	L16W	248	199	80,2	197	65	33,0	74	37,6	12	6,1	10	5,1	30	15,2	6	3,0
	L16L	248	199	80,2	199	68	34,2	63	31,7	11	5,5	15	7,5	28	14,1	14	7,0
	L11L	228	181	79,4	178	59	33,1	65	36,5	31	17,4	13	7,3			10	5,6
	B13Z	219	136	74,7	134	32	23,9	56	41,8	9	6,7	18	13,4	8	6,0	11	8,2

T14 Landtagswahlergebnisse - Ergebnisse der Ortsgemeinden

(Landtagswahl einschließlich Briefwahl und Bundestagswahl ohne Briefwahl)

Gemeinde	Wahl	Wahlberechtigte	Wähler	Wahlbeteiligung	Gültige Stimmen	Von den gültigen Stimmen entfielen auf											
						SPD		CDU		GRÜNE		FDP		AfD		Sonstige	
						Anzahl	%	Anzahl	%	Anz.	%	Anz.	%	Anz.	%	Anz.	%
Rhodt unter Rietburg	L16W	893	721	80,7	702	297	42,3	207	29,5	57	8,1	45	6,4	75	10,7	21	3,0
	L16L	893	721	80,7	715	282	39,4	182	25,5	60	8,4	57	8,0	82	11,5	52	7,3
	L11L	877	692	78,9	677	257	38,0	220	32,5	113	16,7	35	5,2			52	7,7
	B13Z	898	480	78,8	467	94	20,1	202	43,3	68	14,6	40	8,6	20	4,3	43	9,2
Roschbach	L16W	684	546	79,8	538	145	27,0	243	45,2	29	5,4	33	6,1	71	13,2	17	3,2
	L16L	684	546	79,8	540	133	24,6	224	41,5	35	6,5	33	6,1	78	14,4	37	6,9
	L11L	685	468	68,3	457	127	27,8	224	49,0	56	12,3	21	4,6			29	6,3
	B13Z	683	365	72,7	361	56	15,5	201	55,7	33	9,1	18	5,0	22	6,1	31	8,6
Venningen	L16W	735	607	82,6	591	196	33,2	234	39,6	33	5,6	37	6,3	68	11,5	23	3,9
	L16L	735	607	82,6	593	211	35,6	197	33,2	25	4,2	38	6,4	78	13,2	44	7,4
	L11L	752	531	70,6	519	202	38,9	199	38,3	64	12,3	15	2,9			39	7,5
	B13Z	737	420	75,1	412	124	30,1	184	44,7	25	6,1	20	4,9	15	3,6	44	10,7
Weyher in der Pfalz	L16W	486	405	83,3	398	115	28,9	184	46,2	23	5,8	31	7,8	40	10,1	5	1,3
	L16L	486	405	83,3	397	118	29,7	154	38,8	18	4,5	42	10,6	48	12,1	17	4,3
	L11L	470	365	77,7	359	84	23,4	191	53,2	37	10,3	23	6,4			24	6,7
	B13Z	486	322	82,8	321	61	19,0	195	60,7	14	4,4	23	7,2	7	2,2	21	6,5
VG Herxheim																	
Herxheim bei Landau/Pfalz	L16W	8 410	6 383	75,9	6 277	1 519	24,2	2 780	44,3	377	6,0	592	9,4	847	13,5	162	2,6
	L16L	8 410	6 383	75,9	6 300	1 743	27,7	2 336	37,1	334	5,3	493	7,8	956	15,2	438	7,0
	L11L	8 289	5 607	67,6	5 499	1 544	28,1	2 436	44,3	850	15,5	225	4,1			444	8,1
	B13Z	8 392	4 299	68,8	4 237	855	20,2	2 126	50,2	319	7,5	251	5,9	179	4,2	507	12,0
Herxheimweyher	L16W	449	362	80,6	354	96	27,1	139	39,3	21	5,9	38	10,7	49	13,8	11	3,1
	L16L	449	362	80,6	358	111	31,0	126	35,2	20	5,6	22	6,1	53	14,8	26	7,3
	L11L	456	342	75,0	332	104	31,3	144	43,4	51	15,4	12	3,6			21	6,3
	B13Z	449	250	76,5	245	42	17,1	133	54,3	16	6,5	10	4,1	10	4,1	34	13,9
Insheim	L16W	1 752	1 376	78,5	1 353	532	39,3	380	28,1	93	6,9	133	9,8	185	13,7	30	2,2
	L16L	1 752	1 376	78,5	1 359	567	41,7	353	26,0	79	5,8	64	4,7	206	15,2	90	6,6
	L11L	1 712	1 134	66,2	1 104	477	43,2	302	27,4	188	17,0	33	3,0			104	9,4
	B13Z	1 691	894	68,3	872	281	32,2	321	36,8	91	10,4	50	5,7	36	4,1	93	10,7
Rohrbach	L16W	1 404	1 050	74,8	1 036	422	40,7	231	22,3	65	6,3	122	11,8	164	15,8	32	3,1
	L16L	1 404	1 050	74,8	1 042	414	39,7	237	22,7	58	5,6	70	6,7	174	16,7	89	8,5
	L11L	1 291	839	65,0	826	382	46,2	186	22,5	112	13,6	64	7,7			82	9,9
	B13Z	1 343	748	69,0	730	241	33,0	245	33,6	45	6,2	57	7,8	40	5,5	102	14,0
VG Landau-Land																	
Billigheim-Ingenheim	L16W	3 086	2 397	77,7	2 358	1 220	51,7	401	17,0	148	6,3	260	11,0	266	11,3	63	2,7
	L16L	3 086	2 397	77,7	2 361	1 121	47,5	477	20,2	131	5,5	157	6,6	304	12,9	171	7,2
	L11L	3 169	2 279	71,9	2 196	1 105	50,3	525	23,9	323	14,7	88	4,0			155	7,1
	B13Z	3 181	1 694	68,5	1 646	538	32,7	594	36,1	136	8,3	128	7,8	79	4,8	171	10,4
Birkweiler	L16W	565	477	84,4	466	165	35,4	133	28,5	46	9,9	63	13,5	53	11,4	6	1,3
	L16L	565	477	84,4	470	168	35,7	140	29,8	35	7,4	39	8,3	59	12,6	29	6,2
	L11L	587	480	81,8	466	156	33,5	177	38,0	80	17,2	22	4,7			31	6,7
	B13Z	582	389	80,5	384	91	23,7	167	43,5	40	10,4	31	8,1	20	5,2	35	9,1
Böchingen	L16W	610	481	78,9	470	219	46,6	85	18,1	40	8,5	61	13,0	55	11,7	10	2,1
	L16L	610	481	78,9	472	219	46,4	86	18,2	32	6,8	41	8,7	57	12,1	37	7,8
	L11L	645	458	71,0	446	177	39,7	114	25,6	104	23,3	13	2,9			38	8,5
	B13Z	645	399	73,6	391	126	32,2	146	37,3	38	9,7	15	3,8	12	3,1	54	13,8
Eschbach	L16W	504	400	79,4	378	114	30,2	147	38,9	30	7,9	35	9,3	39	10,3	13	3,4
	L16L	504	400	79,4	388	118	30,4	151	38,9	21	5,4	28	7,2	39	10,1	31	8,0
	L11L	525	388	73,9	374	115	30,7	176	47,1	43	11,5	10	2,7			30	8,0
	B13Z	528	304	74,7	301	55	18,3	161	53,5	29	9,6	14	4,7	9	3,0	33	11,0
Frankweiler	L16W	722	590	81,7	575	231	40,2	117	20,3	38	6,6	97	16,9	78	13,6	14	2,4
	L16L	722	590	81,7	583	235	40,3	127	21,8	37	6,3	60	10,3	93	16,0	31	5,3
	L11L	737	586	79,5	569	221	38,8	179	31,5	90	15,8	41	7,2			38	6,7
	B13Z	740	368	76,8	360	130	36,1	121	33,6	24	6,7	34	9,4	22	6,1	29	8,1
Göcklingen	L16W	724	589	81,4	579	263	45,4	153	26,4	32	5,5	59	10,2	62	10,7	10	1,7
	L16L	724	589	81,4	578	260	45,0	165	28,5	24	4,2	36	6,2	66	11,4	27	4,7
	L11L	748	556	74,3	534	228	42,7	171	32,0	69	12,9	18	3,4			48	9,0
	B13Z	743	507	79,7	502	167	33,3	209	41,6	25	5,0	38	7,6	2	0,4	61	12,2

T14 Landtagswahlergebnisse - Ergebnisse der Ortsgemeinden

(Landtagswahl einschließlich Briefwahl und Bundestagswahl ohne Briefwahl)

Gemeinde	Wahl	Wahlberechtigte	Wähler	Wahlbeteiligung	Gültige Stimmen	Von den gültigen Stimmen entfielen auf											
						SPD		CDU		GRÜNE		FDP		AfD		Sonstige	
						Anzahl	%	Anzahl	%	Anz.	%	Anz.	%	Anz.	%	Anz.	%
Heuchelheim-Klingen	L16W	707	553	78,2	542	231	42,6	99	18,3	48	8,9	85	15,7	66	12,2	13	2,4
	L16L	707	553	78,2	547	228	41,7	129	23,6	39	7,1	47	8,6	71	13,0	33	6,0
	L11L	754	542	71,9	533	239	44,8	148	27,8	79	14,8	30	5,6			37	6,9
	B13Z	745	436	72,5	431	142	32,9	133	30,9	46	10,7	49	11,4	18	4,2	43	10,0
Ilbesheim bei Landau i. d. Pf.	L16W	938	786	83,8	772	298	38,6	184	23,8	62	8,0	118	15,3	94	12,2	16	2,1
	L16L	938	786	83,8	773	294	38,0	208	26,9	58	7,5	78	10,1	98	12,7	37	4,8
	L11L	965	728	75,4	705	295	41,8	199	28,2	131	18,6	35	5,0			45	6,4
	B13Z	951	571	75,5	556	151	27,2	211	37,9	67	12,1	63	11,3	14	2,5	50	9,0
Impflingen	L16W	719	546	75,9	542	244	45,0	120	22,1	30	5,5	79	14,6	51	9,4	18	3,3
	L16L	719	546	75,9	543	231	42,5	126	23,2	36	6,6	55	10,1	56	10,3	39	7,2
	L11L	648	454	70,1	446	198	44,4	124	27,8	67	15,0	16	3,6			41	9,2
	B13Z	678	452	79,3	440	149	33,9	148	33,6	26	5,9	29	6,6	26	5,9	62	14,1
Knöringen	L16W	382	313	81,9	311	111	35,7	98	31,5	36	11,6	27	8,7	36	11,6	3	1,0
	L16L	382	313	81,9	311	110	35,4	102	32,8	27	8,7	15	4,8	36	11,6	21	6,8
	L11L	383	284	74,2	278	91	32,7	110	39,6	55	19,8	10	3,6			12	4,3
	B13Z	382	213	71,5	208	57	27,4	95	45,7	22	10,6	12	5,8	6	2,9	16	7,7
Leinsweiler	L16W	332	268	80,7	260	99	38,1	67	25,8	31	11,9	37	14,2	19	7,3	7	2,7
	L16L	332	268	80,7	264	101	38,3	79	29,9	24	9,1	30	11,4	22	8,3	8	3,0
	L11L	320	227	70,9	217	64	29,5	71	32,7	55	25,3	16	7,4			11	5,1
	B13Z	313	195	78,6	191	50	26,2	80	41,9	21	11,0	15	7,9	6	3,1	19	9,9
Ranschbach	L16W	521	421	80,8	411	93	22,6	180	43,8	17	4,1	50	12,2	62	15,1	9	2,2
	L16L	521	421	80,8	416	88	21,2	186	44,7	23	5,5	21	5,0	72	17,3	26	6,3
	L11L	519	381	73,4	365	77	21,1	194	53,2	52	14,2	12	3,3			30	8,2
	B13Z	519	318	76,1	309	64	20,7	182	58,9	21	6,8	13	4,2	9	2,9	20	6,5
Siebeldingen	L16W	830	638	76,9	628	268	42,7	125	19,9	70	11,1	90	14,3	60	9,6	15	2,4
	L16L	830	638	76,9	630	251	39,8	142	22,5	67	10,6	60	9,5	60	9,5	50	7,9
	L11L	821	554	67,5	537	193	35,9	134	25,0	140	26,1	34	6,3			36	6,7
	B13Z	811	457	70,6	453	134	29,6	171	37,7	47	10,4	33	7,3	18	4,0	50	11,0
Walsheim	L16W	444	355	80,0	346	138	39,9	95	27,5	20	5,8	45	13,0	40	11,6	8	2,3
	L16L	444	355	80,0	349	130	37,2	98	28,1	20	5,7	31	8,9	43	12,3	27	7,7
	L11L	431	310	71,9	294	99	33,7	110	37,4	47	16,0	12	4,1			26	8,8
	B13Z	436	239	72,2	229	64	27,9	96	41,9	11	4,8	19	8,3	16	7,0	23	10,0
VG Maikammer																	
Kirrweiler (Pfalz)	L16W	1 628	1 206	74,1	1 179	309	26,2	598	50,7	59	5,0	51	4,3	116	9,8	46	3,9
	L16L	1 628	1 206	74,1	1 189	341	28,7	532	44,7	50	4,2	69	5,8	126	10,6	71	6,0
	L11L	1 638	1 125	68,7	1 102	286	26,0	557	50,5	131	11,9	44	4,0			84	7,6
	B13Z	1 626	889	70,6	872	163	18,7	484	55,5	48	5,5	56	6,4	32	3,7	89	10,2
Maikammer	L16W	3 394	2 576	75,9	2 519	635	25,2	1 288	51,1	186	7,4	131	5,2	186	7,4	93	3,7
	L16L	3 394	2 576	75,9	2 530	720	28,5	1 110	43,9	159	6,3	165	6,5	163	6,4	213	8,4
	L11L	3 276	2 388	72,9	2 339	615	26,3	1 150	49,2	307	13,1	79	3,4			188	8,0
	B13Z	3 359	1 868	74,5	1 826	356	19,5	986	54,0	150	8,2	91	5,0	80	4,4	163	8,9
Sankt Martin	L16W	1 397	1 102	78,9	1 080	252	23,3	618	57,2	48	4,4	53	4,9	86	8,0	23	2,1
	L16L	1 397	1 102	78,9	1 078	285	26,4	520	48,2	45	4,2	77	7,1	93	8,6	58	5,4
	L11L	1 438	1 064	74,0	1 046	284	27,2	540	51,6	114	10,9	49	4,7			59	5,6
	B13Z	1 445	771	75,5	753	134	17,8	443	58,8	42	5,6	37	4,9	23	3,1	74	9,8
VG Offenbach an der Queich																	
Bornheim	L16W	1 218	977	80,2	954	331	34,7	301	31,6	61	6,4	125	13,1	114	11,9	22	2,3
	L16L	1 218	977	80,2	961	362	37,7	285	29,7	46	4,8	69	7,2	131	13,6	68	7,1
	L11L	1 136	806	71,0	787	325	41,3	241	30,6	134	17,0	27	3,4			60	7,6
	B13Z	1 177	738	76,1	718	177	24,7	313	43,6	60	8,4	52	7,2	31	4,3	85	11,8
Essingen	L16W	1 719	1 339	77,9	1 316	565	42,9	361	27,4	97	7,4	129	9,8	136	10,3	28	2,1
	L16L	1 719	1 339	77,9	1 324	571	43,1	345	26,1	102	7,7	95	7,2	148	11,2	63	4,8
	L11L	1 721	1 208	70,2	1 187	517	43,6	351	29,6	201	16,9	45	3,8			73	6,1
	B13Z	1 670	972	71,9	963	312	32,4	358	37,2	99	10,3	67	7,0	41	4,3	86	8,9
Hochstadt (Pfalz)	L16W	1 893	1 446	76,4	1 415	583	41,2	386	27,3	54	3,8	172	12,2	191	13,5	29	2,0
	L16L	1 893	1 446	76,4	1 423	584	41,0	370	26,0	49	3,4	132	9,3	212	14,9	76	5,3
	L11L	1 954	1 341	68,6	1 315	604	45,9	366	27,8	151	11,5	65	4,9			129	9,8
	B13Z	1 911	1 131	72,5	1 098	329	30,0	420	38,3	66	6,0	116	10,6	52	4,7	115	10,5

T14 Landtagswahlergebnisse - Ergebnisse der Ortsgemeinden

(Landtagswahl einschließlich Briefwahl und Bundestagswahl ohne Briefwahl)

Gemeinde	Wahl	Wahlberechtigte	Wähler	Wahlbeteiligung	Gültige Stimmen	Von den gültigen Stimmen entfielen auf											
						SPD		CDU		GRÜNE		FDP		AfD		Sonstige	
						Anzahl	%	Anzahl	%	Anz.	%	Anz.	%	Anz.	%	Anz.	%
Offenbach an der Queich	L16W	4 939	3 499	70,8	3 429	1 290	37,6	1 048	30,6	192	5,6	376	11,0	418	12,2	105	3,1
	L16L	4 939	3 499	70,8	3 449	1 337	38,8	1 025	29,7	167	4,8	209	6,1	481	13,9	230	6,7
	L11L	4 822	2 949	61,2	2 876	1 141	39,7	986	34,3	397	13,8	88	3,1			264	9,2
	B13Z	4 863	2 521	64,4	2 465	642	26,0	1 091	44,3	179	7,3	125	5,1	102	4,1	326	13,2
LK Südwestpfalz																	
VG Dahner Felsenland																	
Bobenthal	L16W	230	170	73,9	165	52	31,5	84	50,9			6	3,6	12	7,3	11	6,7
	L16L	230	170	73,9	165	52	31,5	68	41,2	7	4,2	12	7,3	15	9,1	11	6,7
	L11L	242	168	69,4	162	56	34,6	67	41,4	18	11,1	7	4,3			14	8,6
	B13Z	244	159	74,6	153	32	20,9	85	55,6	10	6,5	7	4,6	5	3,3	14	9,2
Bruchweiler-Bärenbach	L16W	1 308	1 038	79,4	1 017	309	30,4	498	49,0			34	3,3	119	11,7	57	5,6
	L16L	1 308	1 038	79,4	1 022	269	26,3	477	46,7	25	2,4	53	5,2	129	12,6	69	6,8
	L11L	1 353	998	73,8	978	321	32,8	466	47,6	84	8,6	22	2,2			85	8,7
	B13Z	1 329	775	75,0	753	119	15,8	472	62,7	27	3,6	36	4,8	31	4,1	68	9,0
Bundenthal	L16W	914	690	75,5	678	220	32,4	302	44,5			45	6,6	78	11,5	33	4,9
	L16L	914	690	75,5	682	194	28,4	283	41,5	14	2,1	71	10,4	87	12,8	33	4,8
	L11L	927	620	66,9	601	234	38,9	224	37,3	42	7,0	67	11,1			34	5,7
	B13Z	937	564	73,1	548	127	23,2	292	53,3	11	2,0	67	12,2	7	1,3	44	8,0
Busenberg	L16W	1 021	761	74,5	744	296	39,8	276	37,1			28	3,8	67	9,0	77	10,3
	L16L	1 021	761	74,5	747	266	35,6	250	33,5	32	4,3	33	4,4	90	12,0	76	10,2
	L11L	1 079	730	67,7	708	326	46,0	229	32,3	85	12,0	12	1,7			56	7,9
	B13Z	1 044	621	72,6	605	161	26,6	277	45,8	32	5,3	18	3,0	25	4,1	92	15,2
Dahn, St.	L16W	3 737	2 860	76,5	2 803	1 088	38,8	1 207	43,1			99	3,5	279	10,0	130	4,6
	L16L	3 737	2 860	76,5	2 820	899	31,9	1 191	42,2	86	3,0	165	5,9	310	11,0	169	6,0
	L11L	3 689	2 587	70,1	2 526	888	35,2	1 088	43,1	268	10,6	89	3,5			193	7,6
	B13Z	3 660	1 768	69,3	1 729	409	23,7	846	48,9	83	4,8	83	4,8	74	4,3	234	13,5
Erfweiler	L16W	989	839	84,8	824	219	26,6	470	57,0			22	2,7	84	10,2	29	3,5
	L16L	989	839	84,8	824	234	28,4	365	44,3	32	3,9	50	6,1	92	11,2	51	6,2
	L11L	988	749	75,8	734	250	34,1	324	44,1	81	11,0	22	3,0			57	7,8
	B13Z	981	627	80,9	612	130	21,2	338	55,2	32	5,2	29	4,7	23	3,8	60	9,8
Erlenbach bei Dahn	L16W	275	209	76,0	201	71	35,3	76	37,8			15	7,5	28	13,9	11	5,5
	L16L	275	209	76,0	205	70	34,1	69	33,7	8	3,9	16	7,8	34	16,6	8	3,9
	L11L	284	201	70,8	193	71	36,8	73	37,8	24	12,4	7	3,6			18	9,3
	B13Z	274	143	74,1	140	27	19,3	75	53,6	8	5,7	8	5,7	8	5,7	14	10,0
Fischbach bei Dahn	L16W	1 268	987	77,8	963	243	25,2	500	51,9			36	3,7	136	14,1	48	5,0
	L16L	1 268	987	77,8	969	258	26,6	416	42,9	23	2,4	54	5,6	161	16,6	57	5,9
	L11L	1 319	895	67,9	847	261	30,8	412	48,6	70	8,3	18	2,1			86	10,2
	B13Z	1 318	684	68,9	655	120	18,3	356	54,4	21	3,2	43	6,6	39	6,0	76	11,6
Hirschthal	L16W	66	41	62,1	40	19	47,5	12	30,0			1	2,5	4	10,0	4	10,0
	L16L	66	41	62,1	40	18	45,0	10	25,0	3	7,5	2	5,0	5	12,5	2	5,0
	L11L	77	54	70,1	53	29	54,7	13	24,5	4	7,5	0	0,0			7	13,2
	B13Z	70	44	68,8	44	11	25,0	15	34,1	2	4,5	2	4,5	2	4,5	12	27,3
Ludwigswinkel	L16W	642	451	70,2	439	160	36,4	212	48,3			20	4,6	35	8,0	12	2,7
	L16L	642	451	70,2	441	156	35,4	185	42,0	8	1,8	27	6,1	45	10,2	20	4,5
	L11L	642	443	69,0	425	193	45,4	157	36,9	35	8,2	13	3,1			27	6,4
	B13Z	646	335	67,4	324	99	30,6	144	44,4	6	1,9	18	5,6	18	5,6	39	12,0
Niederschlettenbach	L16W	251	201	80,1	197	78	39,6	70	35,5			12	6,1	27	13,7	10	5,1
	L16L	251	201	80,1	199	78	39,2	64	32,2	4	2,0	10	5,0	28	14,1	15	7,5
	L11L	267	192	71,9	188	99	52,7	62	33,0	8	4,3	4	2,1			15	8,0
	B13Z	255	149	71,0	144	40	27,8	72	50,0	6	4,2	7	4,9	7	4,9	12	8,3
Nothweiler	L16W	128	110	85,9	109	49	45,0	34	31,2			9	8,3	12	11,0	5	4,6
	L16L	128	110	85,9	108	43	39,8	29	26,9	6	5,6	10	9,3	13	12,0	7	6,5
	L11L	125	108	86,4	104	48	46,2	22	21,2	15	14,4	8	7,7			11	10,6
	B13Z	127	73	76,8	70	29	41,4	25	35,7	2	2,9	4	5,7	5	7,1	5	7,1
Rumbach	L16W	370	269	72,7	264	119	45,1	92	34,8			14	5,3	14	5,3	25	9,5
	L16L	370	269	72,7	262	105	40,1	88	33,6	8	3,1	19	7,3	21	8,0	21	8,0
	L11L	386	240	62,2	238	124	52,1	61	25,6	34	14,3	8	3,4			11	4,6
	B13Z	366	195	64,6	191	61	31,9	82	42,9	14	7,3	8	4,2	2	1,0	24	12,6

T14 Landtagswahlergebnisse - Ergebnisse der Ortsgemeinden

(Landtagswahl einschließlich Briefwahl und Bundestagswahl ohne Briefwahl)

Gemeinde	Wahl	Wahlberechtigte	Wähler	Wahlbeteiligung	Gültige Stimmen	Von den gültigen Stimmen entfielen auf											
						SPD		CDU		GRÜNE		FDP		AfD		Sonstige	
						Anzahl	%	Anzahl	%	Anz.	%	Anz.	%	Anz.	%	Anz.	%
Schindhard	L16W	475	388	81,7	379	139	36,7	172	45,4			12	3,2	35	9,2	21	5,5
	L16L	475	388	81,7	375	123	32,8	162	43,2	8	2,1	13	3,5	36	9,6	33	8,8
	L11L	482	354	73,4	342	123	36,0	135	39,5	36	10,5	13	3,8			35	10,2
	B13Z	480	294	61,0	285	75	26,3	140	49,1	12	4,2	13	4,6	15	5,3	30	10,5
Schönau (Pfalz)	L16W	340	256	75,3	251	86	34,3	118	47,0			8	3,2	21	8,4	18	7,2
	L16L	340	256	75,3	247	82	33,2	108	43,7	6	2,4	12	4,9	25	10,1	14	5,7
	L11L	368	257	69,8	245	112	45,7	91	37,1	14	5,7	10	4,1			18	7,3
	B13Z	353	209	59,2	204	52	25,5	109	53,4	3	1,5	15	7,4	5	2,5	20	9,8
VG Hauenstein																	
Darstein	L16W	173	135	78,0	130	70	53,8	26	20,0			5	3,8	17	13,1	12	9,2
	L16L	173	135	78,0	135	61	45,2	26	19,3	9	6,7	4	3,0	19	14,1	16	11,9
	L11L	173	109	63,0	106	56	52,8	13	12,3	24	22,6	3	2,8			10	9,4
	B13Z	171	108	63,2	106	40	37,7	25	23,6	10	9,4	4	3,8	13	12,3	14	13,2
Dimbach	L16W	136	105	77,2	103	66	64,1	12	11,7			1	1,0	18	17,5	6	5,8
	L16L	136	105	77,2	104	62	59,6	12	11,5	3	2,9	0	0,0	18	17,3	9	8,7
	L11L	142	97	68,3	95	64	67,4	9	9,5	13	13,7	4	4,2			5	5,3
	B13Z	140	88	62,9	87	37	42,5	20	23,0	8	9,2	3	3,4	4	4,6	15	17,2
Hauenstein	L16W	3 266	2 478	75,9	2 417	597	24,7	1 321	54,7			116	4,8	226	9,4	157	6,5
	L16L	3 266	2 478	75,9	2 427	557	23,0	1 160	47,8	156	6,4	140	5,8	258	10,6	156	6,4
	L11L	3 335	2 226	66,7	2 163	548	25,3	1 058	48,9	294	13,6	96	4,4			167	7,7
	B13Z	3 323	1 435	43,2	1 405	249	17,7	745	53,0	115	8,2	71	5,1	56	4,0	169	12,0
Hinterweidenthal	L16W	1 267	955	75,4	922	372	40,3	347	37,6			32	3,5	101	11,0	70	7,6
	L16L	1 267	955	75,4	932	349	37,4	299	32,1	28	3,0	41	4,4	132	14,2	83	8,9
	L11L	1 286	904	70,3	885	444	50,2	263	29,7	69	7,8	35	4,0			74	8,4
	B13Z	1 279	633	49,5	606	196	32,3	247	40,8	28	4,6	26	4,3	21	3,5	88	14,5
Lug	L16W	505	377	74,7	359	98	27,3	164	45,7			20	5,6	50	13,9	27	7,5
	L16L	505	377	74,7	366	97	26,5	142	38,8	20	5,5	27	7,4	54	14,8	26	7,1
	L11L	517	321	62,1	308	93	30,2	131	42,5	45	14,6	8	2,6			31	10,1
	B13Z	509	309	60,7	299	59	19,7	159	53,2	15	5,0	15	5,0	15	5,0	36	12,0
Schwanheim	L16W	483	373	77,2	362	99	27,3	158	43,6			18	5,0	57	15,7	30	8,3
	L16L	483	373	77,2	361	100	27,7	143	39,6	14	3,9	22	6,1	63	17,5	19	5,3
	L11L	488	318	65,2	301	89	29,6	136	45,2	38	12,6	15	5,0			23	7,6
	B13Z	487	248	50,9	239	45	18,8	134	56,1	15	6,3	5	2,1	10	4,2	30	12,6
Spirkelbach	L16W	588	484	82,3	474	261	55,1	74	15,6			37	7,8	70	14,8	32	6,8
	L16L	588	484	82,3	477	234	49,1	71	14,9	38	8,0	32	6,7	69	14,5	33	6,9
	L11L	552	413	74,8	404	236	58,4	70	17,3	46	11,4	16	4,0			36	8,9
	B13Z	560	337	60,0	328	124	37,8	92	28,0	35	10,7	18	5,5	22	6,7	37	11,3
Wilgartswiesen	L16W	826	620	75,1	602	300	49,8	131	21,8			35	5,8	85	14,1	51	8,5
	L16L	826	620	75,1	607	293	48,3	102	16,8	36	5,9	43	7,1	88	14,5	45	7,4
	L11L	861	568	66,0	559	299	53,5	97	17,4	79	14,1	29	5,2			55	9,8
	B13Z	835	457	54,7	449	175	39,0	136	30,3	45	10,0	27	6,0	18	4,0	48	10,7
VG Pirmasens-Land																	
Bottenbach	L16W	602	440	73,1	428	169	39,5	147	34,3			17	4,0	66	15,4	29	6,8
	L16L	602	440	73,1	432	168	38,9	131	30,3	8	1,9	21	4,9	74	17,1	30	6,9
	L11L	594	426	71,7	414	178	43,0	129	31,2	31	7,5	9	2,2			67	16,2
	B13Z	599	356	59,4	342	112	32,7	133	38,9	6	1,8	15	4,4	22	6,4	54	15,8
Eppenbrunn	L16W	1 117	812	72,7	785	266	33,9	337	42,9			24	3,1	109	13,9	49	6,2
	L16L	1 117	812	72,7	793	253	31,9	301	38,0	22	2,8	36	4,5	119	15,0	62	7,8
	L11L	1 170	802	68,5	777	319	41,1	315	40,5	58	7,5	19	2,4			66	8,5
	B13Z	1 160	602	52,0	575	168	29,2	264	45,9	24	4,2	16	2,8	26	4,5	77	13,4
Hilst	L16W	278	176	63,3	170	70	41,2	61	35,9			7	4,1	22	12,9	10	5,9
	L16L	278	176	63,3	171	65	38,0	49	28,7	11	6,4	6	3,5	21	12,3	19	11,1
	L11L	301	192	63,8	186	73	39,2	66	35,5	19	10,2	2	1,1			26	14,0
	B13Z	279	132	47,3	129	36	27,9	53	41,1	4	3,1	2	1,6	5	3,9	29	22,5
Kröppen	L16W	601	448	74,5	432	143	33,1	173	40,0			17	3,9	57	13,2	42	9,7
	L16L	601	448	74,5	434	141	32,5	160	36,9	15	3,5	17	3,9	68	15,7	33	7,6
	L11L	622	421	67,7	404	146	36,1	160	39,6	54	13,4	10	2,5			34	8,4
	B13Z	612	323	52,8	311	83	26,7	130	41,8	19	6,1	14	4,5	13	4,2	52	16,7

T14 Landtagswahlergebnisse - Ergebnisse der Ortsgemeinden

(Landtagswahl einschließlich Briefwahl und Bundestagswahl ohne Briefwahl)

Gemeinde	Wahl	Wahlberechtigte	Wähler	Wahlbeteiligung	Gültige Stimmen	Von den gültigen Stimmen entfielen auf											
						SPD		CDU		GRÜNE		FDP		AfD		Sonstige	
						Anzahl	%	Anzahl	%	Anz.	%	Anz.	%	Anz.	%	Anz.	%
Lemberg	L16W	3 215	2 316	72,0	2 251	883	39,2	684	30,4			141	6,3	349	15,5	194	8,6
	L16L	3 215	2 316	72,0	2 269	858	37,8	644	28,4	52	2,3	132	5,8	377	16,6	206	9,1
	L11L	3 254	2 041	62,7	1 986	990	49,8	560	28,2	157	7,9	64	3,2			215	10,8
	B13Z	3 249	1 813	71,4	1 765	594	33,7	638	36,1	66	3,7	78	4,4	89	5,0	300	17,0
Obersimten	L16W	512	396	77,3	382	108	28,3	163	42,7			27	7,1	47	12,3	37	9,7
	L16L	512	396	77,3	387	115	29,7	155	40,1	4	1,0	26	6,7	46	11,9	41	10,6
	L11L	539	396	73,5	380	129	33,9	156	41,1	44	11,6	15	3,9			36	9,5
	B13Z	528	297	76,5	294	72	24,5	138	46,9	6	2,0	23	7,8	13	4,4	42	14,3
Ruppertsweiler	L16W	1 192	900	75,5	882	286	32,4	300	34,0			45	5,1	136	15,4	115	13,0
	L16L	1 192	900	75,5	889	285	32,1	275	30,9	12	1,3	49	5,5	154	17,3	114	12,8
	L11L	1 195	768	64,3	754	334	44,3	234	31,0	58	7,7	22	2,9			106	14,1
	B13Z	1 189	654	72,3	643	187	29,1	259	40,3	16	2,5	24	3,7	50	7,8	107	16,6
Schweix	L16W	277	219	79,1	209	47	22,5	104	49,8			5	2,4	40	19,1	13	6,2
	L16L	277	219	79,1	213	57	26,8	90	42,3	4	1,9	10	4,7	40	18,8	12	5,6
	L11L	290	213	73,4	204	65	31,9	93	45,6	17	8,3	6	2,9			23	11,3
	B13Z	285	192	80,7	182	63	34,6	89	48,9	3	1,6	4	2,2	5	2,7	18	9,9
Trulben	L16W	1 021	782	76,6	759	218	28,7	375	49,4			31	4,1	64	8,4	71	9,4
	L16L	1 021	782	76,6	768	255	33,2	325	42,3	11	1,4	37	4,8	76	9,9	64	8,3
	L11L	1 064	752	70,7	724	287	39,6	306	42,3	60	8,3	13	1,8			58	8,0
	B13Z	1 045	657	76,4	632	166	26,3	339	53,6	15	2,4	11	1,7	22	3,5	79	12,5
Vinningen	L16W	1 392	972	69,8	937	284	30,3	427	45,6			50	5,3	81	8,6	95	10,1
	L16L	1 392	972	69,8	950	310	32,6	403	42,4	13	1,4	61	6,4	85	8,9	78	8,2
	L11L	1 419	920	64,8	886	326	36,8	376	42,4	73	8,2	40	4,5			71	8,0
	B13Z	1 409	785	69,7	765	179	23,4	406	53,1	16	2,1	38	5,0	34	4,4	92	12,0
VG Rodalben																	
Clausen	L16W	1 155	933	80,8	887	167	18,8	554	62,5	26	2,9	59	6,7			81	9,1
	L16L	1 155	933	80,8	913	184	20,2	490	53,7	16	1,8	47	5,1	114	12,5	62	6,8
	L11L	1 194	880	73,7	849	183	21,6	512	60,3	59	6,9	22	2,6			73	8,6
	B13Z	1 174	525	71,9	517	75	14,5	328	63,4	20	3,9	25	4,8	14	2,7	55	10,6
Donsieders	L16W	818	629	76,9	587	218	37,1	232	39,5	30	5,1	53	9,0			54	9,2
	L16L	818	629	76,9	611	222	36,3	212	34,7	22	3,6	34	5,6	82	13,4	39	6,4
	L11L	838	608	72,6	584	227	38,9	188	32,2	73	12,5	24	4,1			72	12,3
	B13Z	834	440	75,7	426	121	28,4	168	39,4	22	5,2	18	4,2	24	5,6	73	17,1
Leimen	L16W	769	613	79,7	578	135	23,4	308	53,3	14	2,4	46	8,0			75	13,0
	L16L	769	613	79,7	600	143	23,8	277	46,2	4	0,7	33	5,5	88	14,7	55	9,2
	L11L	807	540	66,9	518	145	28,0	266	51,4	25	4,8	15	2,9			67	12,9
	B13Z	787	351	69,4	344	71	20,6	193	56,1	9	2,6	17	4,9	11	3,2	43	12,5
Merzalben	L16W	975	800	82,1	761	225	29,6	386	50,7	24	3,2	51	6,7			75	9,9
	L16L	975	800	82,1	777	233	30,0	340	43,8	16	2,1	37	4,8	89	11,5	62	8,0
	L11L	1 044	741	71,0	714	249	34,9	320	44,8	51	7,1	17	2,4			77	10,8
	B13Z	970	432	75,1	416	116	27,9	186	44,7	17	4,1	19	4,6	18	4,3	60	14,4
Münchweiler an der Rodalb	L16W	2 331	1 744	74,8	1 659	439	26,5	851	51,3	56	3,4	158	9,5			155	9,3
	L16L	2 331	1 744	74,8	1 709	451	26,4	766	44,8	36	2,1	97	5,7	217	12,7	142	8,3
	L11L	2 386	1 565	65,6	1 506	468	31,1	702	46,6	115	7,6	55	3,7			166	11,0
	B13Z	2 369	1 160	68,6	1 134	236	20,8	618	54,5	39	3,4	62	5,5	38	3,4	141	12,4
Rodalben, St.	L16W	5 776	4 136	71,6	3 938	960	24,4	1 945	49,4	223	5,7	341	8,7			469	11,9
	L16L	5 776	4 136	71,6	4 027	1 079	26,8	1 744	43,3	116	2,9	200	5,0	560	13,9	328	8,1
	L11L	5 952	3 801	63,9	3 651	1 133	31,0	1 594	43,7	358	9,8	127	3,5			439	12,0
	B13Z	5 842	2 653	65,1	2 565	562	21,9	1 258	49,0	113	4,4	109	4,2	92	3,6	431	16,8
VG Thaleisweiler-Wallhalben																	
Biedershausen	L16W	176	141	80,1	137	31	22,6	52	38,0	8	5,8	18	13,1			28	20,4
	L16L	176	141	80,1	140	41	29,3	45	32,1	4	2,9	16	11,4	17	12,1	17	12,1
	L11L	180	132	73,3	129	33	25,6	38	29,5	23	17,8	19	14,7			16	12,4
	B13Z	176	134	82,2	133	26	19,5	49	36,8	5	3,8	23	17,3	4	3,0	26	19,5
Herschberg	L16W	703	553	78,7	514	182	35,4	148	28,8	9	1,8	49	9,5			126	24,5
	L16L	703	553	78,7	538	199	37,0	145	27,0	10	1,9	35	6,5	90	16,7	59	11,0
	L11L	732	552	75,4	533	230	43,2	141	26,5	20	3,8	28	5,3			114	21,4
	B13Z	722	409	73,6	391	140	35,8	140	35,8	15	3,8	20	5,1	12	3,1	64	16,4

T14 Landtagswahlergebnisse - Ergebnisse der Ortsgemeinden

(Landtagswahl einschließlich Briefwahl und Bundestagswahl ohne Briefwahl)

Gemeinde	Wahl	Wahl- berech- tigte	Wähler	Wahl- beteili- gung	Gültige Stim- men	Von den gültigen Stimmen entfielen auf											
						SPD		CDU		GRÜNE		FDP		AfD		Sonstige	
						Anzahl	%	Anzahl	%	Anz.	%	Anz.	%	Anz.	%	Anz.	%
Hettenhausen	L16W	200	145	72,5	130	26	20,0	47	36,2	18	13,8	9	6,9			30	23,1
	L16L	200	145	72,5	141	26	18,4	39	27,7	13	9,2	8	5,7	36	25,5	19	13,5
	L11L	211	144	68,2	139	33	23,7	52	37,4	9	6,5	21	15,1			24	17,3
	B13Z	208	136	73,1	130	28	21,5	60	46,2	9	6,9	7	5,4	4	3,1	22	16,9
Höheischweiler	L16W	728	530	72,8	499	187	37,5	118	23,6			41	8,2	100	20,0	53	10,6
	L16L	728	530	72,8	512	191	37,3	112	21,9	8	1,6	33	6,4	108	21,1	60	11,7
	L11L	735	447	60,8	432	229	53,0	81	18,8	37	8,6	29	6,7			56	13,0
	B13Z	728	445	73,2	430	162	37,7	135	31,4	7	1,6	27	6,3	27	6,3	72	16,7
Höhfröschen	L16W	762	602	79,0	588	127	21,6	156	26,5			24	4,1	105	17,9	176	29,9
	L16L	762	602	79,0	589	166	28,2	187	31,7	12	2,0	28	4,8	105	17,8	91	15,4
	L11L	735	486	66,1	473	184	38,9	154	32,6	48	10,1	26	5,5			61	12,9
	B13Z	766	438	70,3	431	115	26,7	191	44,3	20	4,6	23	5,3	14	3,2	68	15,8
Knopp-Labach	L16W	364	307	84,3	299	42	14,0	190	63,5	11	3,7	17	5,7			39	13,0
	L16L	364	307	84,3	305	60	19,7	162	53,1	6	2,0	14	4,6	38	12,5	25	8,2
	L11L	371	293	79,0	287	54	18,8	146	50,9	31	10,8	18	6,3			38	13,2
	B13Z	363	237	76,9	232	41	17,7	136	58,6	11	4,7	11	4,7	4	1,7	29	12,5
Krähenberg	L16W	131	107	81,7	100	19	19,0	59	59,0	3	3,0	5	5,0			14	14,0
	L16L	131	107	81,7	104	29	27,9	39	37,5	4	3,8	10	9,6	8	7,7	14	13,5
	L11L	120	90	75,0	87	18	20,7	28	32,2	9	10,3	16	18,4			16	18,4
	B13Z	127	94	81,0	92	16	17,4	45	48,9	2	2,2	12	13,0	4	4,3	13	14,1
Maßweiler	L16W	849	696	82,0	679	236	34,8	291	42,9			32	4,7	87	12,8	33	4,9
	L16L	849	696	82,0	682	248	36,4	257	37,7	12	1,8	32	4,7	92	13,5	41	6,0
	L11L	868	631	72,7	611	245	40,1	246	40,3	46	7,5	12	2,0			62	10,1
	B13Z	870	536	77,6	518	141	27,2	272	52,5	18	3,5	19	3,7	14	2,7	54	10,4
Nüschweiler	L16W	608	435	71,5	423	166	39,2	125	29,6			26	6,1	60	14,2	46	10,9
	L16L	608	435	71,5	428	161	37,6	115	26,9	15	3,5	31	7,2	56	13,1	50	11,7
	L11L	655	394	60,2	377	173	45,9	101	26,8	32	8,5	24	6,4			47	12,5
	B13Z	634	336	65,0	325	114	35,1	120	36,9	16	4,9	19	5,8	17	5,2	39	12,0
Obernheim-Kirchenarnbach	L16W	1 353	844	62,4	798	169	21,2	316	39,6	29	3,6	57	7,1			227	28,4
	L16L	1 353	844	62,4	824	194	23,5	274	33,3	12	1,5	40	4,9	226	27,4	78	9,5
	L11L	1 419	747	52,6	726	213	29,3	288	39,7	42	5,8	20	2,8			163	22,5
	B13Z	1 353	699	58,8	670	171	25,5	334	49,9	7	1,0	25	3,7	20	3,0	113	16,9
Petersberg	L16W	750	558	74,4	540	107	19,8	234	43,3			59	10,9	47	8,7	93	17,2
	L16L	750	558	74,4	542	139	25,6	238	43,9	9	1,7	36	6,6	61	11,3	59	10,9
	L11L	742	461	62,1	448	155	34,6	208	46,4	21	4,7	17	3,8			47	10,5
	B13Z	760	453	73,8	438	99	22,6	225	51,4	12	2,7	25	5,7	13	3,0	64	14,6
Reifenberg	L16W	667	521	78,1	506	119	23,5	256	50,6			19	3,8	66	13,0	46	9,1
	L16L	667	521	78,1	511	117	22,9	212	41,5	25	4,9	31	6,1	81	15,9	45	8,8
	L11L	686	439	64,0	421	96	22,8	183	43,5	53	12,6	17	4,0			72	17,1
	B13Z	663	424	74,1	412	89	21,6	216	52,4	21	5,1	23	5,6	9	2,2	54	13,1
Rieschweiler-Mühlbach	L16W	1 739	1 254	72,1	1 223	575	47,0	307	25,1			47	3,8	172	14,1	122	10,0
	L16L	1 739	1 254	72,1	1 233	559	45,3	275	22,3	42	3,4	48	3,9	191	15,5	118	9,6
	L11L	1 753	1 130	64,5	1 097	566	51,6	247	22,5	102	9,3	41	3,7			141	12,9
	B13Z	1 736	963	67,7	927	341	36,8	330	35,6	37	4,0	47	5,1	43	4,6	129	13,9
Saalstadt	L16W	262	203	77,5	196	51	26,0	96	49,0	4	2,0	16	8,2			29	14,8
	L16L	262	203	77,5	202	57	28,2	87	43,1	4	2,0	15	7,4	21	10,4	18	8,9
	L11L	274	210	76,6	205	65	31,7	88	42,9	12	5,9	17	8,3			23	11,2
	B13Z	278	177	78,3	172	47	27,3	80	46,5	4	2,3	13	7,6	8	4,7	20	11,6
Schauerberg	L16W	154	132	85,7	129	10	7,8	41	31,8	0	0,0	8	6,2			70	54,3
	L16L	154	132	85,7	132	20	15,2	58	43,9	3	2,3	10	7,6	16	12,1	25	18,9
	L11L	153	129	84,3	128	24	18,8	63	49,2	8	6,3	6	4,7			27	21,1
	B13Z	161	104	84,6	103	15	14,6	47	45,6	6	5,8	5	4,9	2	1,9	28	27,2
Schmitshausen	L16W	346	258	74,6	247	42	17,0	141	57,1	16	6,5	13	5,3			35	14,2
	L16L	346	258	74,6	253	49	19,4	123	48,6	9	3,6	11	4,3	44	17,4	17	6,7
	L11L	346	243	70,2	235	48	20,4	120	51,1	16	6,8	13	5,5			38	16,2
	B13Z	346	217	71,9	211	37	17,5	121	57,3	5	2,4	12	5,7	7	3,3	29	13,7
Thaleischweiler-Fröschen	L16W	2 808	1 920	68,4	1 856	700	37,7	597	32,2			100	5,4	268	14,4	191	10,3
	L16L	2 808	1 920	68,4	1 881	727	38,6	586	31,2	36	1,9	108	5,7	254	13,5	170	9,0
	L11L	2 845	1 780	62,6	1 710	811	47,4	514	30,1	154	9,0	55	3,2			176	10,3
	B13Z	2 845	1 440	65,4	1 381	464	33,6	517	37,4	54	3,9	71	5,1	61	4,4	214	15,5

T14 Landtagswahlergebnisse - Ergebnisse der Ortsgemeinden

(Landtagswahl einschließlich Briefwahl und Bundestagswahl ohne Briefwahl)

Gemeinde	Wahl	Wahlberechtigte	Wähler	Wahlbeteiligung	Gültige Stimmen	Von den gültigen Stimmen entfielen auf											
						SPD		CDU		GRÜNE		FDP		AfD		Sonstige	
						Anzahl	%	Anzahl	%	Anz.	%	Anz.	%	Anz.	%	Anz.	%
Wallhalben	L16W	709	540	76,2	533	113	21,2	211	39,6	23	4,3	36	6,8			150	28,1
	L16L	709	540	76,2	535	152	28,4	196	36,6	16	3,0	34	6,4	68	12,7	69	12,9
	L11L	705	560	79,4	547	134	24,5	183	33,5	58	10,6	57	10,4			115	21,0
	B13Z	697	418	79,0	405	106	26,2	171	42,2	14	3,5	21	5,2	17	4,2	76	18,8
Weselberg	L16W	1 085	845	77,9	816	138	16,9	393	48,2	17	2,1	37	4,5			231	28,3
	L16L	1 085	845	77,9	830	209	25,2	382	46,0	8	1,0	30	3,6	103	12,4	98	11,8
	L11L	1 101	769	69,8	749	197	26,3	335	44,7	60	8,0	37	4,9			120	16,0
	B13Z	1 088	652	75,3	634	107	16,9	365	57,6	7	1,1	24	3,8	23	3,6	108	17,0
Winterbach (Pfalz)	L16W	418	274	65,6	256	88	34,4	91	35,5	11	4,3	12	4,7			54	21,1
	L16L	418	274	65,6	267	107	40,1	61	22,8	12	4,5	11	4,1	57	21,3	19	7,1
	L11L	416	256	61,5	254	133	52,4	55	21,7	18	7,1	10	3,9			38	15,0
	B13Z	410	225	66,2	222	84	37,8	65	29,3	11	5,0	14	6,3	3	1,4	45	20,3
VG Waldfischbach-Burgalben																	
Geiselberg	L16W	686	484	70,6	475	185	38,9	156	32,8			20	4,2	75	15,8	39	8,2
	L16L	686	484	70,6	478	176	36,8	153	32,0	14	2,9	22	4,6	74	15,5	39	8,2
	L11L	689	441	64,0	428	178	41,6	140	32,7	48	11,2	20	4,7			42	9,8
	B13Z	701	400	70,8	387	125	32,3	162	41,9	17	4,4	21	5,4	18	4,7	44	11,4
Heltersberg	L16W	1 696	1 259	74,2	1 238	465	37,6	464	37,5			57	4,6	176	14,2	76	6,1
	L16L	1 696	1 259	74,2	1 247	434	34,8	432	34,6	46	3,7	72	5,8	186	14,9	77	6,2
	L11L	1 744	1 125	64,5	1 109	423	38,1	423	38,1	117	10,6	41	3,7			105	9,5
	B13Z	1 719	1 003	72,2	983	292	29,7	431	43,8	58	5,9	36	3,7	39	4,0	127	12,9
Hermersberg	L16W	1 445	1 156	80,0	1 133	368	32,5	575	50,8			29	2,6	86	7,6	75	6,6
	L16L	1 445	1 156	80,0	1 141	360	31,6	534	46,8	35	3,1	40	3,5	101	8,9	71	6,2
	L11L	1 435	957	66,7	927	278	30,0	450	48,5	93	10,0	32	3,5			74	8,0
	B13Z	1 450	898	75,0	881	203	23,0	477	54,1	39	4,4	35	4,0	24	2,7	103	11,7
Höheinöd	L16W	1 020	750	73,5	731	345	47,2	178	24,4			31	4,2	127	17,4	50	6,8
	L16L	1 020	750	73,5	738	334	45,3	172	23,3	16	2,2	41	5,6	123	16,7	52	7,0
	L11L	1 039	642	61,8	617	325	52,7	134	21,7	67	10,9	25	4,1			66	10,7
	B13Z	1 016	570	67,5	552	203	36,8	195	35,3	27	4,9	30	5,4	24	4,3	73	13,2
Horbach	L16W	451	377	83,6	368	78	21,2	156	42,4			11	3,0	67	18,2	56	15,2
	L16L	451	377	83,6	368	87	23,6	141	38,3	12	3,3	15	4,1	72	19,6	41	11,1
	L11L	443	313	70,7	303	73	24,1	143	47,2	26	8,6	9	3,0			52	17,2
	B13Z	437	286	77,1	279	47	16,8	163	58,4	14	5,0	16	5,7	4	1,4	35	12,5
Schmalenberg	L16W	598	473	79,1	460	203	44,1	127	27,6			10	2,2	72	15,7	48	10,4
	L16L	598	473	79,1	466	204	43,8	118	25,3	18	3,9	15	3,2	74	15,9	37	7,9
	L11L	626	438	70,0	424	226	53,3	101	23,8	53	12,5	12	2,8			32	7,5
	B13Z	614	408	77,6	403	159	39,5	152	37,7	22	5,5	12	3,0	20	5,0	38	9,4
Steinalben	L16W	339	263	77,6	252	66	26,2	102	40,5			14	5,6	33	13,1	37	14,7
	L16L	339	263	77,6	255	80	31,4	86	33,7	4	1,6	16	6,3	32	12,5	37	14,5
	L11L	353	224	63,5	216	77	35,6	80	37,0	26	12,0	12	5,6			21	9,7
	B13Z	350	193	71,2	190	56	29,5	78	41,1	7	3,7	7	3,7	9	4,7	33	17,4
Waldfischbach-Burgalben	L16W	3 858	2 804	72,7	2 738	985	36,0	998	36,4			146	5,3	367	13,4	242	8,8
	L16L	3 858	2 804	72,7	2 763	974	35,3	897	32,5	89	3,2	159	5,8	405	14,7	239	8,7
	L11L	3 980	2 465	61,9	2 397	923	38,5	879	36,7	256	10,7	105	4,4			234	9,8
	B13Z	3 912	1 870	64,8	1 829	507	27,7	757	41,4	108	5,9	117	6,4	77	4,2	263	14,4
VG Zweibrücken-Land																	
Althornbach	L16W	584	426	72,9	412	174	42,2	117	28,4	19	4,6	33	8,0			69	16,7
	L16L	584	426	72,9	414	187	45,2	74	17,9	10	2,4	37	8,9	54	13,0	52	12,6
	L11L	586	407	69,5	399	187	46,9	54	13,5	54	13,5	43	10,8			61	15,3
	B13Z	604	383	74,5	373	159	42,6	96	25,7	17	4,6	29	7,8	17	4,6	55	14,7
Battweiler	L16W	593	445	75,0	428	180	42,1	139	32,5	10	2,3	52	12,1			47	11,0
	L16L	593	445	75,0	433	191	44,1	89	20,6	9	2,1	48	11,1	61	14,1	35	8,1
	L11L	587	391	66,6	379	191	50,4	72	19,0	40	10,6	40	10,6			36	9,5
	B13Z	596	384	73,6	376	143	38,0	112	29,8	15	4,0	36	9,6	23	6,1	47	12,5
Bechhofen	L16W	1 729	1 289	74,6	1 229	428	34,8	476	38,7	75	6,1	64	5,2			186	15,1
	L16L	1 729	1 289	74,6	1 248	443	35,5	391	31,3	53	4,2	54	4,3	205	16,4	102	8,2
	L11L	1 780	1 153	64,8	1 113	498	44,7	384	34,5	104	9,3	39	3,5			88	7,9
	B13Z	1 767	1 050	73,3	1 029	319	31,0	440	42,8	46	4,5	49	4,8	60	5,8	115	11,2

T14 Landtagswahlergebnisse - Ergebnisse der Ortsgemeinden

(Landtagswahl einschließlich Briefwahl und Bundestagswahl ohne Briefwahl)

Gemeinde	Wahl	Wahlberechtigte	Wähler	Wahlbeteiligung	Gültige Stimmen	Von den gültigen Stimmen entfielen auf											
						SPD		CDU		GRÜNE		FDP		AfD		Sonstige	
						Anzahl	%	Anzahl	%	Anz.	%	Anz.	%	Anz.	%	Anz.	%
Contwig	L16W	3 925	2 800	71,3	2 706	707	26,1	1 274	47,1	102	3,8	165	6,1			458	16,9
	L16L	3 925	2 800	71,3	2 750	803	29,2	1 001	36,4	88	3,2	127	4,6	453	16,5	278	10,1
	L11L	3 921	2 359	60,2	2 303	805	35,0	920	39,9	205	8,9	103	4,5			270	11,7
	B13Z	3 934	2 271	68,7	2 212	564	25,5	1 027	46,4	85	3,8	109	4,9	109	4,9	318	14,4
Dellfeld	L16W	1 120	855	76,3	821	365	44,5	205	25,0	29	3,5	50	6,1			172	21,0
	L16L	1 120	855	76,3	833	359	43,1	163	19,6	25	3,0	49	5,9	130	15,6	107	12,8
	L11L	1 125	723	64,3	701	372	53,1	114	16,3	64	9,1	35	5,0			116	16,5
	B13Z	1 131	695	72,6	678	289	42,6	189	27,9	27	4,0	32	4,7	27	4,0	114	16,8
Dietrichingen	L16W	287	199	69,3	192	54	28,1	95	49,5	4	2,1	15	7,8			24	12,5
	L16L	287	199	69,3	197	58	29,4	76	38,6	4	2,0	13	6,6	34	17,3	12	6,1
	L11L	295	194	65,8	194	46	23,7	63	32,5	16	8,2	43	22,2			26	13,4
	B13Z	288	174	68,2	172	40	23,3	80	46,5	3	1,7	19	11,0	10	5,8	20	11,6
Großbundenbach	L16W	272	204	75,0	197	61	31,0	72	36,5	12	6,1	20	10,2			32	16,2
	L16L	272	204	75,0	204	69	33,8	60	29,4	7	3,4	18	8,8	34	16,7	16	7,8
	L11L	297	203	68,4	202	96	47,5	61	30,2	23	11,4	11	5,4			11	5,4
	B13Z	288	190	75,1	183	51	27,9	78	42,6	12	6,6	12	6,6	9	4,9	21	11,5
Großsteinhausen	L16W	491	365	74,3	346	108	31,2	157	45,4	18	5,2	20	5,8			43	12,4
	L16L	491	365	74,3	360	129	35,8	112	31,1	14	3,9	27	7,5	55	15,3	23	6,4
	L11L	489	307	62,8	303	117	38,6	80	26,4	48	15,8	25	8,3			33	10,9
	B13Z	478	296	73,6	291	108	37,1	93	32,0	19	6,5	19	6,5	12	4,1	40	13,7
Hornbach, St.	L16W	1 210	911	75,3	873	266	30,5	299	34,2	42	4,8	156	17,9			110	12,6
	L16L	1 210	911	75,3	894	324	36,2	202	22,6	25	2,8	121	13,5	139	15,5	83	9,3
	L11L	1 241	851	68,6	828	288	34,8	116	14,0	81	9,8	243	29,3			100	12,1
	B13Z	1 234	664	67,5	645	234	36,3	181	28,1	38	5,9	86	13,3	18	2,8	88	13,6
Käshofen	L16W	548	416	75,9	396	123	31,1	120	30,3	80	20,2	33	8,3			40	10,1
	L16L	548	416	75,9	402	149	37,1	94	23,4	37	9,2	41	10,2	56	13,9	25	6,2
	L11L	545	362	66,4	353	147	41,6	87	24,6	70	19,8	18	5,1			31	8,8
	B13Z	550	337	75,7	331	122	36,9	99	29,9	27	8,2	24	7,3	23	6,9	36	10,9
Kleinbundenbach	L16W	350	257	73,4	255	80	31,4	108	42,4	22	8,6	15	5,9			30	11,8
	L16L	350	257	73,4	254	98	38,6	64	25,2	14	5,5	20	7,9	32	12,6	26	10,2
	L11L	355	207	58,3	206	94	45,6	45	21,8	27	13,1	9	4,4			31	15,0
	B13Z	346	216	70,8	209	53	25,4	72	34,4	18	8,6	22	10,5	9	4,3	35	16,7
Kleinsteinhausen	L16W	610	440	72,1	429	108	25,2	198	46,2	19	4,4	37	8,6			67	15,6
	L16L	610	440	72,1	437	128	29,3	156	35,7	13	3,0	25	5,7	78	17,8	37	8,5
	L11L	618	362	58,6	354	127	35,9	122	34,5	28	7,9	28	7,9			49	13,8
	B13Z	619	325	64,2	319	82	25,7	136	42,6	16	5,0	17	5,3	17	5,3	51	16,0
Mauschbach	L16W	246	204	82,9	196	64	32,7	71	36,2	22	11,2	14	7,1			25	12,8
	L16L	246	204	82,9	200	71	35,5	41	20,5	14	7,0	16	8,0	35	17,5	23	11,5
	L11L	237	170	71,7	167	73	43,7	19	11,4	19	11,4	33	19,8			23	13,8
	B13Z	248	191	86,8	188	72	38,3	55	29,3	16	8,5	10	5,3	2	1,1	33	17,6
Riedelberg	L16W	357	275	77,0	265	55	20,8	156	58,9	10	3,8	10	3,8			34	12,8
	L16L	357	275	77,0	267	68	25,5	120	44,9	10	3,7	6	2,2	35	13,1	28	10,5
	L11L	371	267	72,0	264	73	27,7	118	44,7	31	11,7	7	2,7			35	13,3
	B13Z	340	230	78,0	228	43	18,9	142	62,3	10	4,4	6	2,6	10	4,4	17	7,5
Rosenkopf	L16W	296	227	76,7	215	79	36,7	68	31,6	11	5,1	28	13,0			29	13,5
	L16L	296	227	76,7	221	75	33,9	57	25,8	11	5,0	15	6,8	48	21,7	15	6,8
	L11L	301	186	61,8	178	81	45,5	44	24,7	17	9,6	10	5,6			26	14,6
	B13Z	312	192	74,7	191	49	25,7	77	40,3	10	5,2	8	4,2	9	4,7	38	19,9
Walshausen	L16W	263	189	71,9	178	72	40,4	62	34,8	13	7,3	10	5,6			21	11,8
	L16L	263	189	71,9	186	81	43,5	38	20,4	7	3,8	4	2,2	41	22,0	15	8,1
	L11L	276	171	62,0	168	73	43,5	33	19,6	24	14,3	12	7,1			26	15,5
	B13Z	268	160	69,3	158	54	34,2	63	39,9	5	3,2	6	3,8	9	5,7	21	13,3
Wiesbach	L16W	422	325	77,0	306	93	30,4	130	42,5	19	6,2	8	2,6			56	18,3
	L16L	422	325	77,0	315	97	30,8	107	34,0	19	6,0	8	2,5	54	17,1	30	9,5
	L11L	441	288	65,3	279	107	38,4	82	29,4	25	9,0	11	3,9			54	19,4
	B13Z	436	273	69,5	269	84	31,2	98	36,4	12	4,5	16	5,9	11	4,1	48	17,8

T14 Landtagswahlergebnisse - Ergebnisse der Ortsgemeinden

(Landtagswahl einschließlich Briefwahl und Bundestagswahl ohne Briefwahl)

Gemeinde	Wahl	Wahlberechtigte	Wähler	Wahlbeteiligung	Gültige Stimmen	Von den gültigen Stimmen entfielen auf											
						SPD		CDU		GRÜNE		FDP		AfD		Sonstige	
						Anzahl	%	Anzahl	%	Anz.	%	Anz.	%	Anz.	%	Anz.	%
LK Trier-Saarburg																	
VG Hermeskeil																	
Bescheid	L16W	314	261	83,1	254	80	31,5	106	41,7	13	5,1	14	5,5	17	6,7	24	9,4
	L16L	314	261	83,1	255	86	33,7	101	39,6	10	3,9	11	4,3	17	6,7	30	11,8
	L11L	316	224	70,9	216	72	33,3	96	44,4	24	11,1	8	3,7			16	7,4
	B13Z	334	222	76,3	215	58	27,0	111	51,6	12	5,6	6	2,8	9	4,2	19	8,8
Beuren (Hochwald)	L16W	778	597	76,7	573	218	38,0	202	35,3	29	5,1	21	3,7	70	12,2	33	5,8
	L16L	778	597	76,7	573	244	42,6	179	31,2	17	3,0	21	3,7	75	13,1	37	6,5
	L11L	769	555	72,2	540	193	35,7	202	37,4	58	10,7	9	1,7			78	14,4
	B13Z	768	536	79,1	506	159	31,4	220	43,5	25	4,9	21	4,2	15	3,0	66	13,0
Damflos	L16W	523	395	75,5	374	142	38,0	109	29,1	19	5,1	20	5,3	63	16,8	21	5,6
	L16L	523	395	75,5	384	152	39,6	115	29,9	9	2,3	19	4,9	69	18,0	20	5,2
	L11L	552	354	64,1	339	138	40,7	114	33,6	41	12,1	5	1,5			41	12,1
	B13Z	535	326	72,4	312	105	33,7	129	41,3	9	2,9	6	1,9	12	3,8	51	16,3
Geisfeld	L16W	425	328	77,2	313	114	36,4	129	41,2	13	4,2	19	6,1	22	7,0	16	5,1
	L16L	425	328	77,2	318	122	38,4	119	37,4	8	2,5	22	6,9	30	9,4	17	5,3
	L11L	458	306	66,8	299	87	29,1	145	48,5	34	11,4	12	4,0			21	7,0
	B13Z	432	312	78,6	299	85	28,4	168	56,2	6	2,0	10	3,3	7	2,3	23	7,7
Grimburg	L16W	383	288	75,2	276	93	33,7	109	39,5	17	6,2	9	3,3	23	8,3	25	9,1
	L16L	383	288	75,2	284	118	41,5	104	36,6	12	4,2	7	2,5	31	10,9	12	4,2
	L11L	421	261	62,0	257	82	31,9	108	42,0	29	11,3	8	3,1			30	11,7
	B13Z	404	265	74,2	258	60	23,3	131	50,8	17	6,6	13	5,0	6	2,3	31	12,0
Gusenburg	L16W	924	703	76,1	688	240	34,9	264	38,4	39	5,7	33	4,8	48	7,0	64	9,3
	L16L	924	703	76,1	694	272	39,2	251	36,2	31	4,5	30	4,3	61	8,8	49	7,1
	L11L	919	615	66,9	606	182	30,0	239	39,4	107	17,7	12	2,0			66	10,9
	B13Z	948	615	73,2	601	168	28,0	278	46,3	48	8,0	19	3,2	35	5,8	53	8,8
Hermeskeil, St.	L16W	4 395	2 820	64,2	2 724	896	32,9	955	35,1	161	5,9	142	5,2	373	13,7	197	7,2
	L16L	4 395	2 820	64,2	2 745	984	35,8	921	33,6	98	3,6	124	4,5	415	15,1	203	7,4
	L11L	4 526	2 486	54,9	2 423	875	36,1	869	35,9	305	12,6	69	2,8			305	12,6
	B13Z	4 468	2 280	61,7	2 217	607	27,4	988	44,6	102	4,6	90	4,1	93	4,2	337	15,2
Hinzert-Pöler	L16W	233	188	80,7	184	66	35,9	58	31,5	10	5,4	18	9,8	21	11,4	11	6,0
	L16L	233	188	80,7	184	74	40,2	54	29,3	9	4,9	9	4,9	24	13,0	14	7,6
	L11L	234	161	68,8	155	50	32,3	56	36,1	26	16,8	7	4,5			16	10,3
	B13Z	248	156	70,6	152	48	31,6	62	40,8	8	5,3	7	4,6	9	5,9	18	11,8
Naurath (Wald)	L16W	158	128	81,0	119	44	37,0	47	39,5	11	9,2	5	4,2	7	5,9	5	4,2
	L16L	158	128	81,0	123	42	34,1	51	41,5	10	8,1	3	2,4	10	8,1	7	5,7
	L11L	162	110	67,9	107	25	23,4	52	48,6	24	22,4	0	0,0			6	5,6
	B13Z	159	116	76,8	113	12	10,6	74	65,5	7	6,2	5	4,4	3	2,7	12	10,6
Neuhütten	L16W	646	488	75,5	471	197	41,8	154	32,7	33	7,0	22	4,7	37	7,9	28	5,9
	L16L	646	488	75,5	478	222	46,4	151	31,6	17	3,6	22	4,6	39	8,2	27	5,6
	L11L	669	467	69,8	449	192	42,8	142	31,6	67	14,9	4	0,9			44	9,8
	B13Z	656	422	76,6	411	131	31,9	175	42,6	23	5,6	5	1,2	16	3,9	61	14,8
Rascheid	L16W	373	298	79,9	280	81	28,9	120	42,9	22	7,9	4	1,4	40	14,3	13	4,6
	L16L	373	298	79,9	289	89	30,8	109	37,7	22	7,6	9	3,1	42	14,5	18	6,2
	L11L	400	273	68,3	261	87	33,3	100	38,3	46	17,6	6	2,3			22	8,4
	B13Z	381	246	70,5	240	53	22,1	134	55,8	18	7,5	6	2,5	13	5,4	16	6,7
Reinsfeld	L16W	1 854	1 282	69,1	1 256	507	40,4	381	30,3	103	8,2	47	3,7	126	10,0	92	7,3
	L16L	1 854	1 282	69,1	1 263	551	43,6	360	28,5	56	4,4	56	4,4	141	11,2	99	7,8
	L11L	1 851	1 078	58,2	1 059	449	42,4	334	31,5	143	13,5	28	2,6			105	9,9
	B13Z	1 879	1 031	64,8	997	331	33,2	424	42,5	72	7,2	36	3,6	34	3,4	100	10,0
Züsch	L16W	517	401	77,6	386	192	49,7	84	21,8	15	3,9	18	4,7	51	13,2	26	6,7
	L16L	517	401	77,6	392	195	49,7	84	21,4	13	3,3	19	4,8	58	14,8	23	5,9
	L11L	535	368	68,8	361	189	52,4	88	24,4	34	9,4	7	1,9			43	11,9
	B13Z	533	345	73,1	339	121	35,7	120	35,4	14	4,1	16	4,7	30	8,8	38	11,2
VG Kell am See																	
Baldringen	L16W	234	181	77,4	179	72	40,2	62	34,6	12	6,7	9	5,0	13	7,3	11	6,1
	L16L	234	181	77,4	179	74	41,3	57	31,8	7	3,9	11	6,1	14	7,8	16	8,9
	L11L	220	162	73,6	157	58	36,9	53	33,8	17	10,8	10	6,4			19	12,1
	B13Z	228	172	78,5	172	38	22,1	93	54,1	9	5,2	7	4,1	4	2,3	21	12,2

T14 Landtagswahlergebnisse - Ergebnisse der Ortsgemeinden

(Landtagswahl einschließlich Briefwahl und Bundestagswahl ohne Briefwahl)

Gemeinde	Wahl	Wahlberechtigte	Wähler	Wahlbeteiligung	Gültige Stimmen	Von den gültigen Stimmen entfielen auf											
						SPD		CDU		GRÜNE		FDP		AfD		Sonstige	
						Anzahl	%	Anzahl	%	Anz.	%	Anz.	%	Anz.	%	Anz.	%
Greimerath	L16W	839	651	77,6	642	286	44,5	217	33,8	27	4,2	21	3,3	48	7,5	43	6,7
	L16L	839	651	77,6	646	319	49,4	203	31,4	17	2,6	12	1,9	57	8,8	38	5,9
	L11L	854	571	66,9	561	246	43,9	204	36,4	58	10,3	15	2,7			38	6,8
	B13Z	871	561	75,2	540	195	36,1	215	39,8	32	5,9	12	2,2	31	5,7	55	10,2
Heddert	L16W	221	181	81,9	175	62	35,4	70	40,0	8	4,6	6	3,4	22	12,6	7	4,0
	L16L	221	181	81,9	176	59	33,5	71	40,3	2	1,1	8	4,5	19	10,8	17	9,7
	L11L	213	163	76,5	157	44	28,0	79	50,3	21	13,4	3	1,9			10	6,4
	B13Z	218	159	83,7	154	39	25,3	84	54,5	4	2,6	7	4,5	7	4,5	13	8,4
Hentern	L16W	307	238	77,5	235	78	33,2	96	40,9	9	3,8	5	2,1	34	14,5	13	5,5
	L16L	307	238	77,5	237	90	38,0	84	35,4	10	4,2	9	3,8	31	13,1	13	5,5
	L11L	311	205	65,9	205	58	28,3	87	42,4	32	15,6	7	3,4			21	10,2
	B13Z	308	179	69,1	170	35	20,6	86	50,6	9	5,3	9	5,3	8	4,7	23	13,5
Kell am See	L16W	1 579	1 195	75,7	1 166	439	37,7	444	38,1	85	7,3	44	3,8	81	6,9	73	6,3
	L16L	1 579	1 195	75,7	1 175	505	43,0	409	34,8	47	4,0	48	4,1	92	7,8	74	6,3
	L11L	1 610	1 087	67,5	1 052	399	37,9	369	35,1	161	15,3	25	2,4			98	9,3
	B13Z	1 576	1 006	74,2	968	298	30,8	437	45,1	54	5,6	37	3,8	35	3,6	107	11,1
Lampaden	L16W	449	353	78,6	347	104	30,0	131	37,8	29	8,4	17	4,9	30	8,6	36	10,4
	L16L	449	353	78,6	348	130	37,4	129	37,1	10	2,9	15	4,3	36	10,3	28	8,0
	L11L	457	328	71,8	320	97	30,3	130	40,6	47	14,7	9	2,8			37	11,6
	B13Z	447	308	80,8	297	58	19,5	159	53,5	18	6,1	12	4,0	10	3,4	40	13,5
Mandern	L16W	714	546	76,5	536	228	42,5	191	35,6	19	3,5	18	3,4	48	9,0	32	6,0
	L16L	714	546	76,5	536	244	45,5	176	32,8	16	3,0	19	3,5	51	9,5	30	5,6
	L11L	742	496	66,8	483	191	39,5	181	37,5	52	10,8	11	2,3			48	9,9
	B13Z	734	487	73,5	472	121	25,6	216	45,8	25	5,3	16	3,4	38	8,1	56	11,9
Paschel	L16W	178	136	76,4	131	31	23,7	51	38,9	7	5,3	7	5,3	18	13,7	17	13,0
	L16L	178	136	76,4	133	44	33,1	41	30,8	5	3,8	9	6,8	21	15,8	13	9,8
	L11L	185	122	65,9	120	31	25,8	44	36,7	21	17,5	4	3,3			20	16,7
	B13Z	184	121	75,6	116	25	21,6	58	50,0	5	4,3	5	4,3	12	10,3	11	9,5
Schillingen	L16W	983	755	76,8	725	279	38,5	276	38,1	61	8,4	20	2,8	46	6,3	43	5,9
	L16L	983	755	76,8	735	331	45,0	238	32,4	32	4,4	29	3,9	55	7,5	50	6,8
	L11L	992	709	71,5	680	257	37,8	254	37,4	99	14,6	17	2,5			53	7,8
	B13Z	988	666	78,5	641	191	29,8	293	45,7	45	7,0	22	3,4	24	3,7	66	10,3
Schömerich	L16W	105	85	81,0	84	27	32,1	33	39,3	6	7,1	2	2,4	7	8,3	9	10,7
	L16L	105	85	81,0	85	33	38,8	32	37,6	3	3,5	0	0,0	11	12,9	6	7,1
	L11L	101	74	73,3	70	23	32,9	30	42,9	9	12,9	3	4,3			5	7,1
	B13Z	98	77	88,5	72	10	13,9	42	58,3	5	6,9	3	4,2	3	4,2	9	12,5
Vierherrenborn	L16W	155	123	79,4	120	43	35,8	57	47,5	3	2,5	2	1,7	11	9,2	4	3,3
	L16L	155	123	79,4	123	46	37,4	52	42,3	4	3,3	3	2,4	8	6,5	10	8,1
	L11L	159	120	75,5	119	40	33,6	55	46,2	15	12,6	3	2,5			6	5,0
	B13Z	160	95	73,1	93	14	15,1	57	61,3	8	8,6	5	5,4	5	5,4	4	4,3
Waldweiler	L16W	669	543	81,2	522	255	48,9	160	30,7	25	4,8	10	1,9	40	7,7	32	6,1
	L16L	669	543	81,2	528	261	49,4	162	30,7	20	3,8	11	2,1	42	8,0	32	6,1
	L11L	706	502	71,1	484	197	40,7	171	35,3	57	11,8	6	1,2			53	11,0
	B13Z	672	465	77,8	450	173	38,4	176	39,1	23	5,1	10	2,2	19	4,2	49	10,9
Zerf	L16W	1 178	863	73,3	849	376	44,3	256	30,2	58	6,8	33	3,9	70	8,2	56	6,6
	L16L	1 178	863	73,3	858	395	46,0	255	29,7	48	5,6	37	4,3	76	8,9	47	5,5
	L11L	1 201	744	61,9	725	258	35,6	252	34,8	127	17,5	26	3,6			62	8,6
	B13Z	1 194	728	70,3	699	195	27,9	308	44,1	58	8,3	32	4,6	31	4,4	75	10,7
VG Konz																	
Konzern	L16W	491	389	79,2	381	129	33,9	126	33,1	40	10,5	21	5,5	24	6,3	41	10,8
	L16L	491	389	79,2	386	137	35,5	121	31,3	34	8,8	23	6,0	26	6,7	45	11,7
	L11L	505	354	70,1	346	88	25,4	133	38,4	79	22,8	20	5,8			26	7,5
	B13Z	512	340	78,2	332	86	25,9	138	41,6	37	11,1	23	6,9	16	4,8	32	9,6
Konz, St.	L16W	13 531	9 146	67,6	8 970	2 993	33,4	2 909	32,4	613	6,8	589	6,6	758	8,5	1 108	12,4
	L16L	13 531	9 146	67,6	9 015	3 568	39,6	2 787	30,9	425	4,7	491	5,4	940	10,4	804	8,9
	L11L	13 681	8 328	60,9	8 205	2 719	33,1	2 842	34,6	1 491	18,2	318	3,9			835	10,2
	B13Z	13 692	7 134	63,8	6 998	1 908	27,3	3 026	43,2	542	7,7	345	4,9	291	4,2	886	12,7
Nittel	L16W	1 428	1 079	75,6	1 035	309	29,9	382	36,9	86	8,3	106	10,2	73	7,1	79	7,6
	L16L	1 428	1 079	75,6	1 058	408	38,6	348	32,9	73	6,9	76	7,2	95	9,0	58	5,5
	L11L	1 436	902	62,8	880	282	32,0	335	38,1	140	15,9	52	5,9			71	8,1
	B13Z	1 454	854	72,7	832	190	22,8	406	48,8	60	7,2	57	6,9	43	5,2	76	9,1

T14 Landtagswahlergebnisse - Ergebnisse der Ortsgemeinden

(Landtagswahl einschließlich Briefwahl und Bundestagswahl ohne Briefwahl)

Gemeinde	Wahl	Wahlberechtigte	Wähler	Wahlbeteiligung	Gültige Stimmen	Von den gültigen Stimmen entfielen auf											
						SPD		CDU		GRÜNE		FDP		AfD		Sonstige	
						Anzahl	%	Anzahl	%	Anz.	%	Anz.	%	Anz.	%	Anz.	%
Oberbillig	L16W	705	525	74,5	512	204	39,8	192	37,5	34	6,6	23	4,5	27	5,3	32	6,3
	L16L	705	525	74,5	516	229	44,4	179	34,7	33	6,4	18	3,5	36	7,0	21	4,1
	L11L	743	459	61,8	447	145	32,4	168	37,6	89	19,9	19	4,3			26	5,8
	B13Z	725	408	70,8	399	96	24,1	193	48,4	35	8,8	23	5,8	15	3,8	37	9,3
Onsdorf	L16W	115	97	84,3	92	34	37,0	32	34,8	3	3,3	10	10,9	9	9,8	4	4,3
	L16L	115	97	84,3	95	42	44,2	31	32,6	1	1,1	7	7,4	10	10,5	4	4,2
	L11L	125	92	73,6	89	37	41,6	37	41,6	7	7,9	0	0,0			8	9,0
	B13Z	110	89	90,8	82	20	24,4	46	56,1	0	0,0	3	3,7	4	4,9	9	11,0
Pellingen	L16W	853	668	78,3	648	193	29,8	274	42,3	38	5,9	37	5,7	35	5,4	71	11,0
	L16L	853	668	78,3	646	226	35,0	254	39,3	27	4,2	35	5,4	45	7,0	59	9,1
	L11L	786	561	71,4	548	162	29,6	240	43,8	83	15,1	15	2,7			48	8,8
	B13Z	654	522	100,0	506	102	20,2	296	58,5	20	4,0	25	4,9	17	3,4	46	9,1
Tawern	L16W	1 968	1 432	72,8	1 394	521	37,4	533	38,2	75	5,4	76	5,5	87	6,2	102	7,3
	L16L	1 968	1 432	72,8	1 399	547	39,1	522	37,3	59	4,2	74	5,3	117	8,4	80	5,7
	L11L	1 948	1 277	65,6	1 253	484	38,6	459	36,6	201	16,0	39	3,1			70	5,6
	B13Z	2 004	1 240	73,0	1 221	343	28,1	603	49,4	82	6,7	42	3,4	48	3,9	103	8,4
Temfels	L16W	493	383	77,7	373	181	48,5	95	25,5	28	7,5	24	6,4	20	5,4	25	6,7
	L16L	493	383	77,7	377	193	51,2	85	22,5	17	4,5	25	6,6	32	8,5	25	6,6
	L11L	477	351	73,6	346	171	49,4	102	29,5	51	14,7	4	1,2			18	5,2
	B13Z	476	305	74,2	296	102	34,5	126	42,6	26	8,8	8	2,7	9	3,0	25	8,4
Wasseriesch	L16W	1 732	1 240	71,6	1 204	402	33,4	403	33,5	119	9,9	56	4,7	107	8,9	117	9,7
	L16L	1 732	1 240	71,6	1 214	472	38,9	410	33,8	74	6,1	47	3,9	121	10,0	90	7,4
	L11L	1 720	1 126	65,5	1 110	385	34,7	343	30,9	249	22,4	41	3,7			92	8,3
	B13Z	1 739	1 003	71,4	997	261	26,2	455	45,6	85	8,5	51	5,1	50	5,0	95	9,5
Wawern	L16W	457	358	78,3	341	119	34,9	123	36,1	28	8,2	22	6,5	20	5,9	29	8,5
	L16L	457	358	78,3	351	123	35,0	135	38,5	16	4,6	16	4,6	17	4,8	44	12,5
	L11L	482	318	66,0	311	111	35,7	125	40,2	41	13,2	7	2,3			27	8,7
	B13Z	477	298	73,6	292	68	23,3	145	49,7	17	5,8	19	6,5	9	3,1	34	11,6
Wellen	L16W	431	297	68,9	288	110	38,2	88	30,6	26	9,0	12	4,2	20	6,9	32	11,1
	L16L	431	297	68,9	292	129	44,2	88	30,1	15	5,1	13	4,5	25	8,6	22	7,5
	L11L	490	305	62,2	299	114	38,1	102	34,1	58	19,4	13	4,3			12	4,0
	B13Z	446	229	61,6	224	60	26,8	112	50,0	16	7,1	8	3,6	13	5,8	15	6,7
Wiltingen	L16W	1 115	869	77,9	849	485	57,1	193	22,7	36	4,2	41	4,8	40	4,7	54	6,4
	L16L	1 115	869	77,9	855	368	43,0	251	29,4	48	5,6	42	4,9	61	7,1	85	9,9
	L11L	1 103	728	66,0	715	270	37,8	223	31,2	125	17,5	20	2,8			77	10,8
	B13Z	1 138	737	77,3	708	196	27,7	292	41,2	52	7,3	40	5,6	25	3,5	103	14,5
VG Ruwer																	
Bonerath	L16W	200	176	88,0	167	66	39,5	62	37,1	8	4,8	7	4,2	11	6,6	13	7,8
	L16L	200	176	88,0	172	82	47,7	53	30,8	8	4,7	2	1,2	13	7,6	14	8,1
	L11L	216	175	81,0	173	65	37,6	66	38,2	23	13,3	6	3,5			13	7,5
	B13Z	199	144	88,3	142	37	26,1	66	46,5	9	6,3	2	1,4	4	2,8	24	16,9
Farschweiler	L16W	587	434	73,9	413	150	36,3	128	31,0	26	6,3	20	4,8	63	15,3	26	6,3
	L16L	587	434	73,9	420	182	43,3	111	26,4	12	2,9	13	3,1	55	13,1	47	11,2
	L11L	595	348	58,5	340	119	35,0	107	31,5	70	20,6	5	1,5			39	11,5
	B13Z	594	372	70,9	361	121	33,5	139	38,5	19	5,3	7	1,9	29	8,0	46	12,7
Gusterath	L16W	1 530	1 209	79,0	1 191	453	38,0	378	31,7	114	9,6	105	8,8	78	6,5	63	5,3
	L16L	1 530	1 209	79,0	1 201	513	42,7	366	30,5	90	7,5	68	5,7	77	6,4	87	7,2
	L11L	1 505	1 064	70,7	1 042	348	33,4	341	32,7	220	21,1	45	4,3			88	8,4
	B13Z	1 525	915	77,1	893	245	27,4	389	43,6	102	11,4	46	5,2	29	3,2	82	9,2
Gutweiler	L16W	510	408	80,0	399	123	30,8	148	37,1	33	8,3	51	12,8	26	6,5	18	4,5
	L16L	510	408	80,0	403	160	39,7	128	31,8	28	6,9	32	7,9	29	7,2	26	6,5
	L11L	520	373	71,7	364	100	27,5	144	39,6	87	23,9	11	3,0			22	6,0
	B13Z	516	324	79,0	317	65	20,5	153	48,3	36	11,4	18	5,7	13	4,1	32	10,1
Herl	L16W	216	166	76,9	161	52	32,3	53	32,9	9	5,6	17	10,6	17	10,6	13	8,1
	L16L	216	166	76,9	161	69	42,9	53	32,9	6	3,7	6	3,7	18	11,2	9	5,6
	L11L	220	132	60,0	129	46	35,7	30	23,3	28	21,7	4	3,1			21	16,3
	B13Z	214	128	71,5	120	23	19,2	65	54,2	11	9,2	0	0,0	4	3,3	17	14,2
Hinzenburg	L16W	122	106	86,9	105	40	38,1	34	32,4	6	5,7	10	9,5	10	9,5	5	4,8
	L16L	122	106	86,9	105	55	52,4	31	29,5	2	1,9	4	3,8	10	9,5	3	2,9
	L11L	115	96	83,5	92	38	41,3	30	32,6	9	9,8	1	1,1			14	15,2
	B13Z	121	101	90,2	100	29	29,0	50	50,0	8	8,0	2	2,0	2	2,0	9	9,0

T14 Landtagswahlergebnisse - Ergebnisse der Ortsgemeinden

(Landtagswahl einschließlich Briefwahl und Bundestagswahl ohne Briefwahl)

Gemeinde	Wahl	Wahlberechtigte	Wähler	Wahlbeteiligung	Gültige Stimmen	Von den gültigen Stimmen entfielen auf											
						SPD		CDU		GRÜNE		FDP		AfD		Sonstige	
						Anzahl	%	Anzahl	%	Anz.	%	Anz.	%	Anz.	%	Anz.	%
Holzerath	L16W	361	272	75,3	267	109	40,8	82	30,7	25	9,4	17	6,4	17	6,4	17	6,4
	L16L	361	272	75,3	270	144	53,3	72	26,7	6	2,2	10	3,7	17	6,3	21	7,8
	L11L	357	261	73,1	255	111	43,5	58	22,7	48	18,8	6	2,4			32	12,5
	B13Z	360	259	80,2	248	75	30,2	102	41,1	25	10,1	10	4,0	5	2,0	31	12,5
Kasel	L16W	1 047	830	79,3	814	270	33,2	339	41,6	44	5,4	61	7,5	64	7,9	36	4,4
	L16L	1 047	830	79,3	819	314	38,3	303	37,0	31	3,8	49	6,0	71	8,7	51	6,2
	L11L	1 017	770	75,7	768	236	30,7	306	39,8	128	16,7	28	3,6			70	9,1
	B13Z	1 041	586	76,0	577	142	24,6	301	52,2	25	4,3	28	4,9	22	3,8	59	10,2
Korlingen	L16W	632	502	79,4	494	180	36,4	183	37,0	22	4,5	44	8,9	34	6,9	31	6,3
	L16L	632	502	79,4	495	209	42,2	160	32,3	17	3,4	35	7,1	39	7,9	35	7,1
	L11L	623	460	73,8	448	159	35,5	148	33,0	76	17,0	24	5,4			41	9,2
	B13Z	621	395	78,4	388	110	28,4	199	51,3	18	4,6	18	4,6	14	3,6	29	7,5
Lorscheid	L16W	475	331	69,7	322	108	33,5	119	37,0	25	7,8	11	3,4	32	9,9	27	8,4
	L16L	475	331	69,7	324	128	39,5	110	34,0	17	5,2	10	3,1	29	9,0	30	9,3
	L11L	487	304	62,4	294	89	30,3	109	37,1	52	17,7	5	1,7			39	13,3
	B13Z	481	281	68,9	271	53	19,6	114	42,1	28	10,3	15	5,5	16	5,9	45	16,6
Mertesdorf	L16W	1 298	1 035	79,7	1 024	394	38,5	360	35,2	81	7,9	77	7,5	64	6,3	48	4,7
	L16L	1 298	1 035	79,7	1 027	444	43,2	325	31,6	60	5,8	61	5,9	73	7,1	64	6,2
	L11L	1 315	931	70,8	906	285	31,5	329	36,3	198	21,9	25	2,8			69	7,6
	B13Z	1 342	777	76,3	759	233	30,7	326	43,0	66	8,7	31	4,1	20	2,6	83	10,9
Morscheid	L16W	770	622	80,8	615	192	31,2	260	42,3	42	6,8	52	8,5	42	6,8	27	4,4
	L16L	770	622	80,8	618	248	40,1	223	36,1	31	5,0	30	4,9	50	8,1	36	5,8
	L11L	770	536	69,6	525	165	31,4	202	38,5	76	14,5	19	3,6			63	12,0
	B13Z	787	497	77,3	483	95	19,7	261	54,0	32	6,6	22	4,6	27	5,6	46	9,5
Ollmuth	L16W	132	111	84,1	109	34	31,2	46	42,2	10	9,2	7	6,4	5	4,6	7	6,4
	L16L	132	111	84,1	109	48	44,0	42	38,5	2	1,8	3	2,8	9	8,3	5	4,6
	L11L	135	103	76,3	101	29	28,7	50	49,5	14	13,9	0	0,0			8	7,9
	B13Z	131	94	84,7	92	25	27,2	55	59,8	4	4,3	0	0,0	1	1,1	7	7,6
Osburg	L16W	1 876	1 291	68,8	1 262	421	33,4	403	31,9	82	6,5	100	7,9	146	11,6	110	8,7
	L16L	1 876	1 291	68,8	1 269	498	39,2	384	30,3	59	4,6	44	3,5	145	11,4	139	11,0
	L11L	1 818	1 030	56,7	1 005	374	37,2	319	31,7	175	17,4	39	3,9			98	9,8
	B13Z	1 855	1 047	65,0	1 035	281	27,1	476	46,0	76	7,3	39	3,8	33	3,2	130	12,6
Pluwig	L16W	1 217	940	77,2	931	323	34,7	318	34,2	88	9,5	74	7,9	53	5,7	75	8,1
	L16L	1 217	940	77,2	936	397	42,4	281	30,0	79	8,4	49	5,2	58	6,2	72	7,7
	L11L	1 080	778	72,0	771	249	32,3	287	37,2	142	18,4	27	3,5			66	8,6
	B13Z	1 105	650	74,3	637	161	25,3	310	48,7	69	10,8	29	4,6	20	3,1	48	7,5
Riveris	L16W	318	233	73,3	231	77	33,3	71	30,7	10	4,3	17	7,4	39	16,9	17	7,4
	L16L	318	233	73,3	230	90	39,1	60	26,1	9	3,9	11	4,8	41	17,8	19	8,3
	L11L	328	215	65,5	212	106	50,0	52	24,5	28	13,2	7	3,3			19	9,0
	B13Z	320	201	73,6	195	65	33,3	75	38,5	16	8,2	7	3,6	10	5,1	22	11,3
Schöndorf	L16W	609	480	78,8	465	172	37,0	158	34,0	25	5,4	34	7,3	46	9,9	30	6,5
	L16L	609	480	78,8	472	212	44,9	136	28,8	15	3,2	20	4,2	51	10,8	38	8,1
	L11L	621	424	68,3	410	143	34,9	140	34,1	77	18,8	7	1,7			43	10,5
	B13Z	627	392	73,8	381	99	26,0	179	47,0	32	8,4	10	2,6	15	3,9	46	12,1
Sommerau	L16W	59	53	89,8	52	17	32,7	19	36,5	4	7,7	4	7,7	4	7,7	4	7,7
	L16L	59	53	89,8	53	16	30,2	18	34,0	4	7,5	2	3,8	4	7,5	9	17,0
	L11L	64	41	64,1	41	8	19,5	21	51,2	4	9,8	1	2,4			7	17,1
	B13Z	63	52	86,7	50	9	18,0	23	46,0	3	6,0	0	0,0	2	4,0	13	26,0
Thomm	L16W	870	655	75,3	634	233	36,8	240	37,9	30	4,7	43	6,8	60	9,5	28	4,4
	L16L	870	655	75,3	634	260	41,0	224	35,3	27	4,3	17	2,7	66	10,4	40	6,3
	L11L	862	612	71,0	592	215	36,3	217	36,7	91	15,4	13	2,2			56	9,5
	B13Z	853	532	73,9	521	140	26,9	266	51,1	33	6,3	12	2,3	16	3,1	54	10,4
Waldrach	L16W	1 641	1 224	74,6	1 187	371	31,3	495	41,7	52	4,4	144	12,1	72	6,1	53	4,5
	L16L	1 641	1 224	74,6	1 202	438	36,4	457	38,0	48	4,0	97	8,1	85	7,1	77	6,4
	L11L	1 642	1 073	65,3	1 052	368	35,0	423	40,2	133	12,6	40	3,8			88	8,4
	B13Z	1 629	878	70,7	857	212	24,7	450	52,5	44	5,1	35	4,1	37	4,3	79	9,2
VG Saarburg																	
Ayl	L16W	1 173	869	74,1	848	266	31,4	364	42,9	56	6,6	45	5,3	60	7,1	57	6,7
	L16L	1 173	869	74,1	856	304	35,5	354	41,4	39	4,6	44	5,1	67	7,8	48	5,6
	L11L	1 141	752	65,9	735	216	29,4	295	40,1	139	18,9	28	3,8			57	7,8
	B13Z	1 165	720	75,3	701	164	23,4	381	54,4	54	7,7	20	2,9	34	4,9	48	6,8

T14 Landtagswahlergebnisse - Ergebnisse der Ortsgemeinden

(Landtagswahl einschließlich Briefwahl und Bundestagswahl ohne Briefwahl)

Gemeinde	Wahl	Wahlberechtigte	Wähler	Wahlbeteiligung	Gültige Stimmen	Von den gültigen Stimmen entfielen auf											
						SPD		CDU		GRÜNE		FDP		AfD		Sonstige	
						Anzahl	%	Anzahl	%	Anz.	%	Anz.	%	Anz.	%	Anz.	%
Fisch	L16W	268	201	75,0	195	57	29,2	87	44,6	11	5,6	10	5,1	17	8,7	13	6,7
	L16L	268	201	75,0	198	69	34,8	81	40,9	7	3,5	11	5,6	16	8,1	14	7,1
	L11L	254	185	72,8	175	50	28,6	75	42,9	28	16,0	10	5,7			12	6,9
	B13Z	255	172	80,0	164	24	14,6	106	64,6	8	4,9	7	4,3	6	3,7	13	7,9
Freudenburg	L16W	1 122	791	70,5	782	375	48,0	186	23,8	72	9,2	30	3,8	66	8,4	53	6,8
	L16L	1 122	791	70,5	783	400	51,1	185	23,6	51	6,5	20	2,6	71	9,1	56	7,2
	L11L	1 131	683	60,4	665	305	45,9	175	26,3	101	15,2	13	2,0			71	10,7
	B13Z	1 171	670	67,7	634	240	37,9	226	35,6	59	9,3	15	2,4	22	3,5	72	11,4
Irsch	L16W	1 209	940	77,8	922	317	34,4	356	38,6	46	5,0	48	5,2	41	4,4	114	12,4
	L16L	1 209	940	77,8	931	343	36,8	363	39,0	41	4,4	37	4,0	60	6,4	87	9,3
	L11L	1 193	866	72,6	844	273	32,3	357	42,3	106	12,6	19	2,3			89	10,5
	B13Z	1 189	712	76,6	694	145	20,9	369	53,2	41	5,9	26	3,7	30	4,3	83	12,0
Kastel-Staadt	L16W	310	247	79,7	244	95	38,9	61	25,0	9	3,7	12	4,9	46	18,9	21	8,6
	L16L	310	247	79,7	245	99	40,4	66	26,9	6	2,4	9	3,7	48	19,6	17	6,9
	L11L	312	233	74,7	227	90	39,6	82	36,1	22	9,7	9	4,0			24	10,6
	B13Z	327	213	79,2	206	76	36,9	79	38,3	8	3,9	7	3,4	12	5,8	24	11,7
Kirf	L16W	516	415	80,4	404	110	27,2	190	47,0	25	6,2	20	5,0	28	6,9	31	7,7
	L16L	516	415	80,4	406	140	34,5	186	45,8	12	3,0	16	3,9	28	6,9	24	5,9
	L11L	592	421	71,1	409	114	27,9	218	53,3	45	11,0	7	1,7			25	6,1
	B13Z	548	338	81,6	323	65	20,1	189	58,5	15	4,6	4	1,2	17	5,3	33	10,2
Mannebach	L16W	259	198	76,4	191	74	38,7	62	32,5	17	8,9	11	5,8	15	7,9	12	6,3
	L16L	259	198	76,4	197	83	42,1	61	31,0	10	5,1	10	5,1	16	8,1	17	8,6
	L11L	286	175	61,2	171	50	29,2	66	38,6	42	24,6	2	1,2			11	6,4
	B13Z	272	147	69,0	144	37	25,7	63	43,8	14	9,7	11	7,6	6	4,2	13	9,0
Merzkirchen	L16W	494	391	79,1	373	114	30,6	163	43,7	10	2,7	27	7,2	31	8,3	28	7,5
	L16L	494	391	79,1	379	123	32,5	167	44,1	7	1,8	16	4,2	34	9,0	32	8,4
	L11L	494	382	77,3	371	106	28,6	175	47,2	43	11,6	21	5,7			26	7,0
	B13Z	458	292	80,4	281	49	17,4	177	63,0	17	6,0	8	2,8	5	1,8	25	8,9
Ockfen	L16W	496	383	77,2	368	153	41,6	100	27,2	25	6,8	28	7,6	27	7,3	35	9,5
	L16L	496	383	77,2	369	130	35,2	125	33,9	24	6,5	26	7,0	29	7,9	35	9,5
	L11L	518	354	68,3	350	108	30,9	147	42,0	59	16,9	6	1,7			30	8,6
	B13Z	507	306	74,1	295	74	25,1	147	49,8	20	6,8	7	2,4	16	5,4	31	10,5
Palzem	L16W	849	670	78,9	652	214	32,8	246	37,7	39	6,0	58	8,9	44	6,7	51	7,8
	L16L	849	670	78,9	663	244	36,8	235	35,4	30	4,5	54	8,1	48	7,2	52	7,8
	L11L	941	685	72,8	656	224	34,1	263	40,1	78	11,9	29	4,4			62	9,5
	B13Z	929	611	79,9	588	136	23,1	328	55,8	26	4,4	41	7,0	14	2,4	43	7,3
Saarburg, St.	L16W	5 382	3 610	67,1	3 540	1 192	33,7	1 288	36,4	318	9,0	206	5,8	228	6,4	308	8,7
	L16L	5 382	3 610	67,1	3 564	1 319	37,0	1 254	35,2	187	5,2	191	5,4	286	8,0	327	9,2
	L11L	5 043	2 980	59,1	2 909	931	32,0	1 075	37,0	530	18,2	106	3,6			267	9,2
	B13Z	5 221	2 562	64,4	2 497	639	25,6	1 152	46,1	221	8,9	93	3,7	121	4,8	271	10,9
Schoden	L16W	559	461	82,5	446	183	41,0	151	33,9	34	7,6	22	4,9	26	5,8	30	6,7
	L16L	559	461	82,5	454	184	40,5	162	35,7	32	7,0	17	3,7	32	7,0	27	5,9
	L11L	558	420	75,3	415	128	30,8	148	35,7	89	21,4	11	2,7			39	9,4
	B13Z	569	343	78,3	330	74	22,4	164	49,7	27	8,2	9	2,7	31	9,4	25	7,6
Serrig	L16W	1 290	940	72,9	919	360	39,2	276	30,0	64	7,0	54	5,9	77	8,4	88	9,6
	L16L	1 290	940	72,9	923	401	43,4	267	28,9	38	4,1	48	5,2	92	10,0	77	8,3
	L11L	1 264	810	64,1	797	292	36,6	264	33,1	128	16,1	35	4,4			78	9,8
	B13Z	1 306	689	68,8	672	199	29,6	295	43,9	45	6,7	30	4,5	26	3,9	77	11,5
Taben-Rodt	L16W	584	419	71,7	407	175	43,0	122	30,0	26	6,4	15	3,7	32	7,9	37	9,1
	L16L	584	419	71,7	410	197	48,0	115	28,0	14	3,4	13	3,2	35	8,5	36	8,8
	L11L	627	377	60,1	372	167	44,9	120	32,3	39	10,5	10	2,7			36	9,7
	B13Z	630	357	68,8	352	120	34,1	131	37,2	26	7,4	8	2,3	18	5,1	49	13,9
Trassem	L16W	869	625	71,9	615	201	32,7	263	42,8	42	6,8	28	4,6	36	5,9	45	7,3
	L16L	869	625	71,9	619	226	36,5	255	41,2	22	3,6	22	3,6	48	7,8	46	7,4
	L11L	860	565	65,7	552	213	38,6	231	41,8	60	10,9	7	1,3			41	7,4
	B13Z	871	429	68,9	416	107	25,7	219	52,6	24	5,8	15	3,6	12	2,9	39	9,4
Wincheringen	L16W	1 135	842	74,2	821	327	39,8	291	35,4	57	6,9	55	6,7	52	6,3	39	4,8
	L16L	1 135	842	74,2	832	370	44,5	293	35,2	33	4,0	35	4,2	58	7,0	43	5,2
	L11L	1 100	724	65,8	704	260	36,9	249	35,4	121	17,2	23	3,3			51	7,2
	B13Z	1 133	659	72,3	640	167	26,1	332	51,9	55	8,6	30	4,7	12	1,9	44	6,9

T14 Landtagswahlergebnisse - Ergebnisse der Ortsgemeinden

(Landtagswahl einschließlich Briefwahl und Bundestagswahl ohne Briefwahl)

Gemeinde	Wahl	Wahl- berech- tigte	Wähler	Wahl- beteili- gung	Gültige Stim- men	Von den gültigen Stimmen entfielen auf											
						SPD		CDU		GRÜNE		FDP		AfD		Sonstige	
						Anzahl	%	Anzahl	%	Anz.	%	Anz.	%	Anz.	%	Anz.	%
VG Schweich an der Röm. Weinstr.																	
Bekond	L16W	686	554	80,8	547	174	31,8	249	45,5	29	5,3	32	5,9	41	7,5	22	4,0
	L16L	686	554	80,8	547	205	37,5	205	37,5	22	4,0	34	6,2	42	7,7	39	7,1
	L11L	611	419	68,6	412	122	29,6	160	38,8	75	18,2	13	3,2			42	10,2
	B13Z	668	428	75,0	417	90	21,6	221	53,0	38	9,1	18	4,3	13	3,1	37	8,9
Detzem	L16W	489	405	82,8	397	91	22,9	211	53,1	21	5,3	35	8,8	29	7,3	10	2,5
	L16L	489	405	82,8	398	125	31,4	181	45,5	8	2,0	31	7,8	34	8,5	19	4,8
	L11L	442	345	78,1	338	98	29,0	172	50,9	30	8,9	17	5,0			21	6,2
	B13Z	459	325	83,8	318	63	19,8	186	58,5	16	5,0	14	4,4	12	3,8	27	8,5
Ensch	L16W	382	278	72,8	268	89	33,2	112	41,8	9	3,4	14	5,2	25	9,3	19	7,1
	L16L	382	278	72,8	268	100	37,3	97	36,2	3	1,1	16	6,0	30	11,2	22	8,2
	L11L	391	239	61,1	233	81	34,8	89	38,2	13	5,6	14	6,0			36	15,5
	B13Z	386	275	77,2	268	55	20,5	133	49,6	12	4,5	16	6,0	13	4,9	39	14,6
Fell	L16W	1 958	1 463	74,7	1 438	455	31,6	652	45,3	65	4,5	89	6,2	113	7,9	64	4,5
	L16L	1 958	1 463	74,7	1 443	588	40,7	477	33,1	55	3,8	94	6,5	129	8,9	100	6,9
	L11L	2 013	1 360	67,6	1 318	504	38,2	453	34,4	175	13,3	50	3,8			136	10,3
	B13Z	1 991	1 164	71,5	1 123	334	29,7	532	47,4	57	5,1	47	4,2	36	3,2	117	10,4
Föhren	L16W	2 206	1 717	77,8	1 668	669	40,1	618	37,1	115	6,9	71	4,3	124	7,4	71	4,3
	L16L	2 206	1 717	77,8	1 682	758	45,1	512	30,4	87	5,2	64	3,8	136	8,1	125	7,4
	L11L	2 159	1 459	67,6	1 427	520	36,4	442	31,0	272	19,1	40	2,8			153	10,7
	B13Z	2 184	1 277	73,3	1 253	414	33,0	500	39,9	110	8,8	51	4,1	48	3,8	130	10,4
Kenn	L16W	2 061	1 499	72,7	1 471	478	32,5	651	44,3	70	4,8	79	5,4	131	8,9	62	4,2
	L16L	2 061	1 499	72,7	1 484	573	38,6	550	37,1	50	3,4	72	4,9	150	10,1	89	6,0
	L11L	2 078	1 318	63,4	1 296	421	32,5	499	38,5	197	15,2	63	4,9			116	9,0
	B13Z	2 079	1 129	69,3	1 110	309	27,8	518	46,7	65	5,9	51	4,6	57	5,1	110	9,9
Klüsserath	L16W	819	620	75,7	603	149	24,7	301	49,9	21	3,5	48	8,0	52	8,6	32	5,3
	L16L	819	620	75,7	611	196	32,1	258	42,2	19	3,1	50	8,2	49	8,0	39	6,4
	L11L	896	602	67,2	583	158	27,1	274	47,0	47	8,1	42	7,2			62	10,6
	B13Z	854	563	73,9	548	89	16,2	311	56,8	22	4,0	38	6,9	20	3,6	68	12,4
Köwerich	L16W	265	220	83,0	216	47	21,8	105	48,6	11	5,1	15	6,9	26	12,0	12	5,6
	L16L	265	220	83,0	218	56	25,7	88	40,4	11	5,0	14	6,4	30	13,8	19	8,7
	L11L	278	217	78,1	211	47	22,3	113	53,6	22	10,4	12	5,7			17	8,1
	B13Z	268	192	79,3	182	28	15,4	117	64,3	5	2,7	12	6,6	6	3,3	14	7,7
Leiwien	L16W	1 227	972	79,2	947	232	24,5	517	54,6	27	2,9	59	6,2	82	8,7	30	3,2
	L16L	1 227	972	79,2	956	264	27,6	449	47,0	26	2,7	78	8,2	91	9,5	48	5,0
	L11L	1 230	892	72,5	868	234	27,0	457	52,6	70	8,1	58	6,7			49	5,6
	B13Z	1 211	756	76,2	733	150	20,5	455	62,1	31	4,2	41	5,6	28	3,8	28	3,8
Longen	L16W	68	46	67,6	44	15	34,1	12	27,3	4	9,1	3	6,8	4	9,1	6	13,6
	L16L	68	46	67,6	44	16	36,4	8	18,2	3	6,8	7	15,9	4	9,1	6	13,6
	L11L	73	47	64,4	46	19	41,3	18	39,1	4	8,7	1	2,2			4	8,7
	B13Z	68	47	73,4	46	13	28,3	19	41,3	2	4,3	7	15,2	2	4,3	3	6,5
Longuich	L16W	1 034	789	76,3	780	226	29,0	396	50,8	37	4,7	45	5,8	42	5,4	34	4,4
	L16L	1 034	789	76,3	783	277	35,4	344	43,9	32	4,1	34	4,3	57	7,3	39	5,0
	L11L	1 028	661	64,3	653	191	29,2	301	46,1	74	11,3	27	4,1			60	9,2
	B13Z	1 033	580	71,5	566	134	23,7	317	56,0	32	5,7	30	5,3	6	1,1	47	8,3
Mehring	L16W	1 806	1 316	72,9	1 284	343	26,7	672	52,3	40	3,1	98	7,6	80	6,2	51	4,0
	L16L	1 806	1 316	72,9	1 295	435	33,6	569	43,9	28	2,2	94	7,3	99	7,6	70	5,4
	L11L	1 762	1 171	66,5	1 139	328	28,8	572	50,2	122	10,7	46	4,0			71	6,2
	B13Z	1 793	986	71,8	962	240	24,9	529	55,0	42	4,4	52	5,4	34	3,5	65	6,8
Naurath (Eifel)	L16W	274	206	75,2	204	65	31,9	80	39,2	13	6,4	8	3,9	29	14,2	9	4,4
	L16L	274	206	75,2	204	78	38,2	63	30,9	8	3,9	5	2,5	28	13,7	22	10,8
	L11L	287	172	59,9	164	54	32,9	60	36,6	19	11,6	8	4,9			23	14,0
	B13Z	284	162	67,8	156	36	23,1	73	46,8	9	5,8	5	3,2	12	7,7	21	13,5
Pölich	L16W	399	247	61,9	239	56	23,4	124	51,9	11	4,6	18	7,5	17	7,1	13	5,4
	L16L	399	247	61,9	241	84	34,9	100	41,5	5	2,1	17	7,1	17	7,1	18	7,5
	L11L	370	218	58,9	208	58	27,9	109	52,4	20	9,6	9	4,3			12	5,8
	B13Z	366	214	64,8	206	39	18,9	124	60,2	6	2,9	16	7,8	7	3,4	14	6,8
Riol	L16W	989	812	82,1	803	175	21,8	463	57,7	39	4,9	63	7,8	47	5,9	16	2,0
	L16L	989	812	82,1	802	286	35,7	347	43,3	24	3,0	52	6,5	66	8,2	27	3,4
	L11L	966	728	75,4	717	208	29,0	358	49,9	85	11,9	27	3,8			39	5,4
	B13Z	982	589	76,9	577	118	20,5	324	56,2	35	6,1	35	6,1	24	4,2	41	7,1

T14 Landtagswahlergebnisse - Ergebnisse der Ortsgemeinden

(Landtagswahl einschließlich Briefwahl und Bundestagswahl ohne Briefwahl)

Gemeinde	Wahl	Wahlberechtigte	Wähler	Wahlbeteiligung	Gültige Stimmen	Von den gültigen Stimmen entfielen auf											
						SPD		CDU		GRÜNE		FDP		AfD		Sonstige	
						Anzahl	%	Anzahl	%	Anz.	%	Anz.	%	Anz.	%	Anz.	%
Schleich	L16W	169	135	79,9	130	17	13,1	91	70,0	2	1,5	11	8,5	5	3,8	4	3,1
	L16L	169	135	79,9	131	26	19,8	74	56,5	1	0,8	18	13,7	8	6,1	4	3,1
	L11L	155	108	69,7	106	24	22,6	65	61,3	1	0,9	13	12,3			3	2,8
	B13Z	167	107	75,9	104	13	12,5	70	67,3	3	2,9	10	9,6	3	2,9	5	4,8
Schweich, St.	L16W	6 106	4 543	74,4	4 470	1 543	34,5	1 867	41,8	277	6,2	241	5,4	321	7,2	221	4,9
	L16L	6 106	4 543	74,4	4 482	1 763	39,3	1 629	36,3	189	4,2	258	5,8	361	8,1	282	6,3
	L11L	5 434	3 560	65,5	3 503	1 128	32,2	1 319	37,7	539	15,4	195	5,6			322	9,2
	B13Z	5 837	3 027	68,1	2 950	771	26,1	1 431	48,5	217	7,4	127	4,3	123	4,2	281	9,5
Thörnich	L16W	137	108	78,8	105	25	23,8	56	53,3	3	2,9	8	7,6	8	7,6	5	4,8
	L16L	137	108	78,8	107	33	30,8	49	45,8	3	2,8	6	5,6	11	10,3	5	4,7
	L11L	138	100	72,5	94	30	31,9	46	48,9	8	8,5	3	3,2			7	7,4
	B13Z	130	92	81,4	88	19	21,6	51	58,0	5	5,7	2	2,3	7	8,0	4	4,5
Trittenheim	L16W	846	671	79,3	660	136	20,6	349	52,9	24	3,6	67	10,2	57	8,6	27	4,1
	L16L	846	671	79,3	662	169	25,5	318	48,0	16	2,4	62	9,4	61	9,2	36	5,4
	L11L	849	577	68,0	540	159	29,4	276	51,1	43	8,0	27	5,0			35	6,5
	B13Z	870	594	79,2	574	100	17,4	341	59,4	20	3,5	43	7,5	24	4,2	46	8,0
VG Trier-Land																	
Aach	L16W	829	585	70,6	577	217	37,6	195	33,8	54	9,4	29	5,0	49	8,5	33	5,7
	L16L	829	585	70,6	580	244	42,1	176	30,3	27	4,7	27	4,7	58	10,0	48	8,3
	L11L	853	498	58,4	494	155	31,4	183	37,0	96	19,4	12	2,4			48	9,7
	B13Z	841	493	70,3	488	125	25,6	229	46,9	50	10,2	17	3,5	28	5,7	39	8,0
Franzenheim	L16W	278	213	76,6	210	80	38,1	67	31,9	10	4,8	11	5,2	25	11,9	17	8,1
	L16L	278	213	76,6	211	91	43,1	58	27,5	14	6,6	9	4,3	28	13,3	11	5,2
	L11L	301	185	61,5	174	62	35,6	67	38,5	27	15,5	5	2,9			13	7,5
	B13Z	297	182	67,7	176	56	31,8	79	44,9	9	5,1	4	2,3	9	5,1	19	10,8
Hockweiler	L16W	218	180	82,6	180	67	37,2	68	37,8	16	8,9	10	5,6	11	6,1	8	4,4
	L16L	218	180	82,6	180	62	34,4	70	38,9	16	8,9	9	5,0	9	5,0	14	7,8
	L11L	230	167	72,6	167	39	23,4	65	38,9	47	28,1	5	3,0			11	6,6
	B13Z	218	149	80,1	148	29	19,6	74	50,0	22	14,9	6	4,1	6	4,1	11	7,4
Igel	L16W	1 552	1 161	74,8	1 145	428	37,4	401	35,0	93	8,1	81	7,1	96	8,4	46	4,0
	L16L	1 552	1 161	74,8	1 151	495	43,0	360	31,3	59	5,1	54	4,7	106	9,2	77	6,7
	L11L	1 574	1 035	65,8	1 024	345	33,7	368	35,9	193	18,8	43	4,2			75	7,3
	B13Z	1 562	893	71,8	872	203	23,3	406	46,6	84	9,6	51	5,8	44	5,0	84	9,6
Kordel	L16W	1 652	1 203	72,8	1 168	503	43,1	378	32,4	86	7,4	50	4,3	105	9,0	46	3,9
	L16L	1 652	1 203	72,8	1 187	543	45,7	315	26,5	59	5,0	47	4,0	117	9,9	106	8,9
	L11L	1 728	996	57,6	973	395	40,6	291	29,9	152	15,6	25	2,6			110	11,3
	B13Z	1 697	947	68,0	912	304	33,3	374	41,0	64	7,0	24	2,6	41	4,5	105	11,5
Langsur	L16W	1 143	844	73,8	820	288	35,1	325	39,6	57	7,0	41	5,0	77	9,4	32	3,9
	L16L	1 143	844	73,8	825	337	40,8	276	33,5	37	4,5	40	4,8	78	9,5	57	6,9
	L11L	1 171	701	59,9	680	232	34,1	247	36,3	92	13,5	26	3,8			83	12,2
	B13Z	1 165	721	76,9	694	196	28,2	325	46,8	43	6,2	35	5,0	23	3,3	72	10,4
Newel	L16W	2 177	1 634	75,1	1 601	610	38,1	541	33,8	136	8,5	76	4,7	168	10,5	70	4,4
	L16L	2 177	1 634	75,1	1 609	696	43,3	467	29,0	91	5,7	74	4,6	171	10,6	110	6,8
	L11L	2 232	1 340	60,0	1 308	463	35,4	417	31,9	256	19,6	25	1,9			147	11,2
	B13Z	2 236	1 256	67,7	1 221	348	28,5	503	41,2	111	9,1	43	3,5	94	7,7	122	10,0
Ralingen	L16W	1 565	1 180	75,4	1 158	416	35,9	449	38,8	92	7,9	65	5,6	87	7,5	49	4,2
	L16L	1 565	1 180	75,4	1 172	446	38,1	409	34,9	77	6,6	44	3,8	102	8,7	94	8,0
	L11L	1 562	1 028	65,8	1 007	277	27,5	367	36,4	214	21,3	31	3,1			118	11,7
	B13Z	1 538	941	73,1	928	203	21,9	488	52,6	87	9,4	23	2,5	35	3,8	92	9,9
Trierweiler	L16W	2 844	2 130	74,9	2 107	764	36,3	782	37,1	177	8,4	114	5,4	179	8,5	91	4,3
	L16L	2 844	2 130	74,9	2 120	858	40,5	678	32,0	131	6,2	105	5,0	187	8,8	161	7,6
	L11L	2 768	1 736	62,7	1 705	499	29,3	587	34,4	375	22,0	63	3,7			181	10,6
	B13Z	2 835	1 642	71,7	1 610	414	25,7	753	46,8	136	8,4	77	4,8	77	4,8	153	9,5
Welschbillig	L16W	1 973	1 474	74,7	1 435	492	34,3	570	39,7	98	6,8	72	5,0	145	10,1	58	4,0
	L16L	1 973	1 474	74,7	1 460	567	38,8	516	35,3	76	5,2	50	3,4	145	9,9	106	7,3
	L11L	2 007	1 226	61,1	1 191	394	33,1	412	34,6	228	19,1	31	2,6			126	10,6
	B13Z	1 976	1 175	70,4	1 127	297	26,4	530	47,0	85	7,5	44	3,9	72	6,4	99	8,8
Zemmer	L16W	2 324	1 629	70,1	1 586	597	37,6	549	34,6	74	4,7	72	4,5	196	12,4	98	6,2
	L16L	2 324	1 629	70,1	1 592	649	40,8	482	30,3	48	3,0	68	4,3	196	12,3	149	9,4
	L11L	2 377	1 325	55,7	1 278	516	40,4	397	31,1	175	13,7	43	3,4			147	11,5
	B13Z	2 326	1 268	65,7	1 224	379	31,0	536	43,8	55	4,5	50	4,1	58	4,7	146	11,9

T14 Landtagswahlergebnisse - Ergebnisse der Ortsgemeinden

(Landtagswahl einschließlich Briefwahl und Bundestagswahl ohne Briefwahl)

Gemeinde	Wahl	Wahlberechtigte	Wähler	Wahlbeteiligung	Gültige Stimmen	Von den gültigen Stimmen entfielen auf											
						SPD		CDU		GRÜNE		FDP		AfD		Sonstige	
						Anzahl	%	Anzahl	%	Anz.	%	Anz.	%	Anz.	%	Anz.	%
LK Vulkaneifel																	
VG Daun																	
Betteldorf	L16W	239	152	63,6	147	51	34,7	61	41,5	8	5,4	11	7,5	10	6,8	6	4,1
	L16L	239	152	63,6	148	46	31,1	59	39,9	12	8,1	13	8,8	12	8,1	6	4,1
	L11L	235	160	68,1	151	48	31,8	65	43,0	25	16,6	5	3,3			8	5,3
	B13Z	249	145	65,6	140	31	22,1	73	52,1	4	2,9	5	3,6	8	5,7	19	13,6
Bleckhausen	L16W	260	197	75,8	193	63	32,6	82	42,5	6	3,1	13	6,7	14	7,3	15	7,8
	L16L	260	197	75,8	194	64	33,0	73	37,6	7	3,6	20	10,3	18	9,3	12	6,2
	L11L	251	164	65,3	159	42	26,4	68	42,8	21	13,2	10	6,3			18	11,3
	B13Z	255	162	72,3	160	39	24,4	90	56,3	3	1,9	9	5,6	5	3,1	14	8,8
Brockscheid	L16W	167	116	69,5	114	40	35,1	46	40,4	4	3,5	9	7,9	13	11,4	2	1,8
	L16L	167	116	69,5	113	43	38,1	42	37,2	4	3,5	5	4,4	14	12,4	5	4,4
	L11L	170	109	64,1	103	43	41,7	38	36,9	11	10,7	4	3,9			7	6,8
	B13Z	163	101	69,7	101	29	28,7	60	59,4	0	0,0	5	5,0	3	3,0	4	4,0
Darscheid	L16W	662	514	77,6	500	172	34,4	168	33,6	22	4,4	30	6,0	74	14,8	34	6,8
	L16L	662	514	77,6	502	179	35,7	168	33,5	24	4,8	29	5,8	76	15,1	26	5,2
	L11L	676	421	62,3	415	116	28,0	142	34,2	71	17,1	24	5,8			62	14,9
	B13Z	652	356	68,7	351	69	19,7	163	46,4	22	6,3	24	6,8	27	7,7	46	13,1
Daun, St.	L16W	6 351	4 306	67,8	4 233	1 308	30,9	1 761	41,6	181	4,3	332	7,8	350	8,3	301	7,1
	L16L	6 351	4 306	67,8	4 200	1 334	31,8	1 742	41,5	180	4,3	309	7,4	361	8,6	274	6,5
	L11L	6 518	3 877	59,5	3 783	1 198	31,7	1 592	42,1	472	12,5	204	5,4			317	8,4
	B13Z	6 443	3 128	62,2	3 078	635	20,6	1 684	54,7	164	5,3	207	6,7	114	3,7	274	8,9
Demerath	L16W	245	164	66,9	162	48	29,6	69	42,6	5	3,1	12	7,4	24	14,8	4	2,5
	L16L	245	164	66,9	159	45	28,3	69	43,4	5	3,1	9	5,7	25	15,7	6	3,8
	L11L	247	141	57,1	137	38	27,7	62	45,3	17	12,4	9	6,6			11	8,0
	B13Z	242	149	65,4	145	23	15,9	89	61,4	8	5,5	3	2,1	6	4,1	16	11,0
Deudesfeld	L16W	289	227	78,5	220	62	28,2	108	49,1	15	6,8	14	6,4	13	5,9	8	3,6
	L16L	289	227	78,5	222	58	26,1	115	51,8	15	6,8	10	4,5	14	6,3	10	4,5
	L11L	324	232	71,6	224	53	23,7	114	50,9	28	12,5	6	2,7			23	10,3
	B13Z	307	188	73,2	181	23	12,7	124	68,5	7	3,9	9	5,0	7	3,9	11	6,1
Dockweiler	L16W	509	366	71,9	363	117	32,2	153	42,1	17	4,7	23	6,3	31	8,5	22	6,1
	L16L	509	366	71,9	360	109	30,3	151	41,9	17	4,7	21	5,8	38	10,6	24	6,7
	L11L	536	307	57,3	305	80	26,2	125	41,0	37	12,1	26	8,5			37	12,1
	B13Z	520	277	67,9	274	74	27,0	128	46,7	12	4,4	11	4,0	17	6,2	32	11,7
Dreis-Brück	L16W	700	521	74,4	506	182	36,0	222	43,9	14	2,8	31	6,1	33	6,5	24	4,7
	L16L	700	521	74,4	507	191	37,7	224	44,2	16	3,2	16	3,2	33	6,5	27	5,3
	L11L	702	454	64,7	440	142	32,3	190	43,2	52	11,8	13	3,0			43	9,8
	B13Z	695	461	75,6	451	94	20,8	259	57,4	15	3,3	19	4,2	10	2,2	54	12,0
Ellscheid	L16W	206	158	76,7	152	39	25,7	80	52,6	6	3,9	11	7,2	11	7,2	5	3,3
	L16L	206	158	76,7	153	41	26,8	81	52,9	7	4,6	7	4,6	9	5,9	8	5,2
	L11L	212	149	70,3	144	35	24,3	78	54,2	14	9,7	4	2,8			13	9,0
	B13Z	210	135	70,3	131	20	15,3	86	65,6	5	3,8	6	4,6	2	1,5	12	9,2
Gefell	L16W	83	66	79,5	64	12	18,8	21	32,8	3	4,7	14	21,9	10	15,6	4	6,3
	L16L	83	66	79,5	66	11	16,7	26	39,4	3	4,5	12	18,2	10	15,2	4	6,1
	L11L	68	50	73,5	49	14	28,6	20	40,8	2	4,1	10	20,4			3	6,1
	B13Z	73	55	80,9	55	7	12,7	32	58,2	1	1,8	11	20,0	1	1,8	3	5,5
Gillenfeld	L16W	1 169	829	70,9	810	243	30,0	366	45,2	28	3,5	63	7,8	69	8,5	41	5,1
	L16L	1 169	829	70,9	811	270	33,3	347	42,8	26	3,2	44	5,4	70	8,6	54	6,7
	L11L	1 155	724	62,7	708	190	26,8	338	47,7	72	10,2	28	4,0			80	11,3
	B13Z	1 157	621	66,2	609	106	17,4	347	57,0	28	4,6	31	5,1	24	3,9	73	12,0
Hinterweiler	L16W	169	118	69,8	118	57	48,3	37	31,4	4	3,4	7	5,9	8	6,8	5	4,2
	L16L	169	118	69,8	118	56	47,5	34	28,8	5	4,2	9	7,6	6	5,1	8	6,8
	L11L	180	110	61,1	109	38	34,9	41	37,6	10	9,2	7	6,4			13	11,9
	B13Z	179	118	75,6	117	24	20,5	58	49,6	3	2,6	8	6,8	6	5,1	18	15,4
Hörscheid	L16W	114	85	74,6	84	28	33,3	42	50,0	3	3,6	6	7,1	1	1,2	4	4,8
	L16L	114	85	74,6	85	28	32,9	42	49,4	1	1,2	8	9,4	2	2,4	4	4,7
	L11L	114	77	67,5	76	23	30,3	35	46,1	7	9,2	4	5,3			7	9,2
	B13Z	112	72	77,4	71	12	16,9	41	57,7	2	2,8	5	7,0	2	2,8	9	12,7

T14 Landtagswahlergebnisse - Ergebnisse der Ortsgemeinden

(Landtagswahl einschließlich Briefwahl und Bundestagswahl ohne Briefwahl)

Gemeinde	Wahl	Wahlberechtigte	Wähler	Wahlbeteiligung	Gültige Stimmen	Von den gültigen Stimmen entfielen auf											
						SPD		CDU		GRÜNE		FDP		AfD		Sonstige	
						Anzahl	%	Anzahl	%	Anz.	%	Anz.	%	Anz.	%	Anz.	%
Immerath	L16W	194	128	66,0	126	47	37,3	34	27,0	11	8,7	11	8,7	15	11,9	8	6,3
	L16L	194	128	66,0	126	45	35,7	32	25,4	6	4,8	15	11,9	15	11,9	13	10,3
	L11L	190	127	66,8	121	38	31,4	44	36,4	15	12,4	16	13,2			8	6,6
	B13Z	194	127	71,8	121	36	29,8	53	43,8	7	5,8	9	7,4	4	3,3	12	9,9
Kirchweiler	L16W	300	212	70,7	210	104	49,5	54	25,7	6	2,9	16	7,6	19	9,0	11	5,2
	L16L	300	212	70,7	210	87	41,4	72	34,3	9	4,3	13	6,2	20	9,5	9	4,3
	L11L	300	180	60,0	174	65	37,4	72	41,4	19	10,9	6	3,4			12	6,9
	B13Z	291	170	70,2	167	49	29,3	90	53,9	5	3,0	6	3,6	6	3,6	11	6,6
Kradenbach	L16W	124	97	78,2	96	16	16,7	55	57,3	2	2,1	3	3,1	10	10,4	10	10,4
	L16L	124	97	78,2	97	16	16,5	56	57,7	3	3,1	5	5,2	10	10,3	7	7,2
	L11L	135	86	63,7	82	17	20,7	44	53,7	9	11,0	3	3,7			9	11,0
	B13Z	133	96	77,4	95	14	14,7	64	67,4	4	4,2	3	3,2	4	4,2	6	6,3
Mehren	L16W	1 149	714	62,1	697	229	32,9	281	40,3	28	4,0	58	8,3	64	9,2	37	5,3
	L16L	1 149	714	62,1	700	241	34,4	285	40,7	20	2,9	48	6,9	64	9,1	42	6,0
	L11L	1 175	637	54,2	622	186	29,9	276	44,4	67	10,8	30	4,8			63	10,1
	B13Z	1 141	561	58,7	549	114	20,8	325	59,2	32	5,8	23	4,2	10	1,8	45	8,2
Meisburg	L16W	186	145	78,0	142	56	39,4	54	38,0	6	4,2	10	7,0	15	10,6	1	0,7
	L16L	186	145	78,0	143	57	39,9	61	42,7	2	1,4	7	4,9	14	9,8	2	1,4
	L11L	192	121	63,0	120	40	33,3	52	43,3	11	9,2	2	1,7			15	12,5
	B13Z	179	128	80,0	124	36	29,0	67	54,0	1	0,8	5	4,0	5	4,0	10	8,1
Mückeln	L16W	164	130	79,3	129	27	20,9	60	46,5	11	8,5	9	7,0	9	7,0	13	10,1
	L16L	164	130	79,3	130	36	27,7	60	46,2	6	4,6	8	6,2	9	6,9	11	8,5
	L11L	178	126	70,8	123	14	11,4	61	49,6	23	18,7	8	6,5			17	13,8
	B13Z	174	138	84,7	133	17	12,8	74	55,6	9	6,8	8	6,0	5	3,8	20	15,0
Nerdlen	L16W	189	141	74,6	135	39	28,9	54	40,0	2	1,5	9	6,7	18	13,3	13	9,6
	L16L	189	141	74,6	137	41	29,9	55	40,1	2	1,5	8	5,8	20	14,6	11	8,0
	L11L	172	128	74,4	123	35	28,5	61	49,6	4	3,3	7	5,7			16	13,0
	B13Z	175	127	78,4	125	24	19,2	70	56,0	2	1,6	7	5,6	7	5,6	15	12,0
Niederstadtfeld	L16W	380	287	75,5	281	91	32,4	130	46,3	17	6,0	15	5,3	13	4,6	15	5,3
	L16L	380	287	75,5	279	88	31,5	139	49,8	10	3,6	17	6,1	9	3,2	16	5,7
	L11L	384	255	66,4	246	79	32,1	107	43,5	20	8,1	14	5,7			26	10,6
	B13Z	391	254	73,4	252	61	24,2	135	53,6	16	6,3	10	4,0	6	2,4	24	9,5
Oberstadtfeld	L16W	449	363	80,8	356	111	31,2	170	47,8	5	1,4	29	8,1	32	9,0	9	2,5
	L16L	449	363	80,8	360	110	30,6	167	46,4	6	1,7	32	8,9	31	8,6	14	3,9
	L11L	469	310	66,1	299	87	29,1	139	46,5	30	10,0	13	4,3			30	10,0
	B13Z	461	301	76,0	294	62	21,1	162	55,1	7	2,4	21	7,1	10	3,4	32	10,9
Sarmersbach	L16W	166	146	88,0	142	38	26,8	62	43,7	3	2,1	7	4,9	8	5,6	24	16,9
	L16L	166	146	88,0	143	28	19,6	71	49,7	11	7,7	7	4,9	9	6,3	17	11,9
	L11L	166	124	74,7	120	28	23,3	54	45,0	21	17,5	6	5,0			11	9,2
	B13Z	176	125	78,6	122	22	18,0	78	63,9	6	4,9	5	4,1	1	0,8	10	8,2
Saxler	L16W	59	44	74,6	41	12	29,3	19	46,3	1	2,4	3	7,3	2	4,9	4	9,8
	L16L	59	44	74,6	41	14	34,1	14	34,1	0	0,0	2	4,9	3	7,3	8	19,5
	L11L	56	43	76,8	39	9	23,1	21	53,8	5	12,8	1	2,6			3	7,7
	B13Z	56	44	89,8	42	7	16,7	23	54,8	3	7,1	4	9,5	2	4,8	3	7,1
Schalkenmehren	L16W	485	343	70,7	337	98	29,1	155	46,0	22	6,5	30	8,9	23	6,8	9	2,7
	L16L	485	343	70,7	339	108	31,9	148	43,7	13	3,8	29	8,6	28	8,3	13	3,8
	L11L	499	333	66,7	327	89	27,2	136	41,6	44	13,5	26	8,0			32	9,8
	B13Z	503	283	64,9	279	56	20,1	160	57,3	12	4,3	25	9,0	5	1,8	21	7,5
Schönbach	L16W	225	157	69,8	152	48	31,6	64	42,1	8	5,3	16	10,5	11	7,2	5	3,3
	L16L	225	157	69,8	154	52	33,8	66	42,9	4	2,6	15	9,7	9	5,8	8	5,2
	L11L	218	130	59,6	128	38	29,7	52	40,6	21	16,4	3	2,3			14	10,9
	B13Z	229	118	66,7	117	32	27,4	59	50,4	6	5,1	5	4,3	12	10,3	3	2,6
Schutz	L16W	124	89	71,8	88	32	36,4	28	31,8	8	9,1	9	10,2	6	6,8	5	5,7
	L16L	124	89	71,8	89	35	39,3	28	31,5	7	7,9	7	7,9	6	6,7	6	6,7
	L11L	123	76	61,8	74	19	25,7	26	35,1	22	29,7	4	5,4			3	4,1
	B13Z	120	64	69,6	64	19	29,7	29	45,3	4	6,3	5	7,8	1	1,6	6	9,4
Steineberg	L16W	170	132	77,6	126	29	23,0	67	53,2	3	2,4	11	8,7	6	4,8	10	7,9
	L16L	170	132	77,6	125	33	26,4	65	52,0	1	0,8	9	7,2	4	3,2	13	10,4
	L11L	182	128	70,3	122	38	31,1	55	45,1	11	9,0	7	5,7			11	9,0
	B13Z	176	103	72,5	99	14	14,1	64	64,6	4	4,0	7	7,1	0	0,0	10	10,1

T14 Landtagswahlergebnisse - Ergebnisse der Ortsgemeinden

(Landtagswahl einschließlich Briefwahl und Bundestagswahl ohne Briefwahl)

Gemeinde	Wahl	Wahlberechtigte	Wähler	Wahlbeteiligung	Gültige Stimmen	Von den gültigen Stimmen entfielen auf											
						SPD		CDU		GRÜNE		FDP		AfD		Sonstige	
						Anzahl	%	Anzahl	%	Anz.	%	Anz.	%	Anz.	%	Anz.	%
Steiningen	L16W	170	130	76,5	129	28	21,7	66	51,2	6	4,7	19	14,7	7	5,4	3	2,3
	L16L	170	130	76,5	130	33	25,4	73	56,2	3	2,3	11	8,5	6	4,6	4	3,1
	L11L	170	120	70,6	117	24	20,5	68	58,1	11	9,4	5	4,3			9	7,7
	B13Z	174	112	74,7	112	21	18,8	71	63,4	3	2,7	8	7,1	1	0,9	8	7,1
Strohn	L16W	422	318	75,4	305	72	23,6	140	45,9	35	11,5	23	7,5	24	7,9	11	3,6
	L16L	422	318	75,4	308	93	30,2	147	47,7	14	4,5	15	4,9	25	8,1	14	4,5
	L11L	407	284	69,8	272	67	24,6	140	51,5	31	11,4	10	3,7			24	8,8
	B13Z	423	275	74,7	270	47	17,4	172	63,7	13	4,8	14	5,2	3	1,1	21	7,8
Strotzbüsch	L16W	343	193	56,3	189	64	33,9	84	44,4	7	3,7	10	5,3	20	10,6	4	2,1
	L16L	343	193	56,3	189	70	37,0	76	40,2	6	3,2	8	4,2	21	11,1	8	4,2
	L11L	364	179	49,2	171	59	34,5	74	43,3	14	8,2	6	3,5			18	10,5
	B13Z	341	176	51,6	174	46	26,4	95	54,6	1	0,6	3	1,7	8	4,6	21	12,1
Üdersdorf	L16W	882	661	74,9	645	170	26,4	302	46,8	22	3,4	35	5,4	78	12,1	38	5,9
	L16L	882	661	74,9	651	178	27,3	298	45,8	24	3,7	30	4,6	74	11,4	47	7,2
	L11L	881	570	64,7	544	128	23,5	262	48,2	59	10,8	34	6,3			61	11,2
	B13Z	876	527	60,1	522	82	15,7	306	58,6	21	4,0	42	8,0	17	3,3	54	10,3
Udler	L16W	231	188	81,4	183	56	30,6	92	50,3	5	2,7	8	4,4	11	6,0	11	6,0
	L16L	231	188	81,4	184	56	30,4	85	46,2	6	3,3	16	8,7	10	5,4	11	6,0
	L11L	237	171	72,2	165	43	26,1	79	47,9	17	10,3	8	4,8			18	10,9
	B13Z	232	157	67,7	152	25	16,4	96	63,2	6	3,9	5	3,3	4	2,6	16	10,5
Utzerath	L16W	152	114	75,0	112	24	21,4	53	47,3	12	10,7	8	7,1	7	6,3	8	7,1
	L16L	152	114	75,0	114	31	27,2	53	46,5	9	7,9	7	6,1	7	6,1	7	6,1
	L11L	142	97	68,3	93	23	24,7	38	40,9	17	18,3	6	6,5			9	9,7
	B13Z	138	86	62,3	84	16	19,0	39	46,4	9	10,7	3	3,6	6	7,1	11	13,1
Wallenborn	L16W	360	274	76,1	265	76	28,7	128	48,3	12	4,5	12	4,5	22	8,3	15	5,7
	L16L	360	274	76,1	266	77	28,9	119	44,7	14	5,3	12	4,5	23	8,6	21	7,9
	L11L	363	248	68,3	242	79	32,6	110	45,5	16	6,6	9	3,7			28	11,6
	B13Z	354	253	71,5	249	47	18,9	150	60,2	9	3,6	9	3,6	8	3,2	26	10,4
Weidenbach	L16W	226	173	76,5	166	77	46,4	42	25,3	9	5,4	17	10,2	13	7,8	8	4,8
	L16L	226	173	76,5	167	82	49,1	41	24,6	13	7,8	14	8,4	12	7,2	5	3,0
	L11L	230	159	69,1	156	75	48,1	34	21,8	32	20,5	5	3,2			10	6,4
	B13Z	241	149	61,8	147	53	36,1	69	46,9	8	5,4	6	4,1	2	1,4	9	6,1
Winkel (Eifel)	L16W	108	69	63,9	69	19	27,5	34	49,3	5	7,2	4	5,8	5	7,2	2	2,9
	L16L	108	69	63,9	68	20	29,4	31	45,6	5	7,4	6	8,8	5	7,4	1	1,5
	L11L	117	70	59,8	69	14	20,3	38	55,1	14	20,3	1	1,4			2	2,9
	B13Z	118	69	58,5	64	14	21,9	41	64,1	1	1,6	3	4,7	0	0,0	5	7,8
VG Gerolstein																	
Berlingen	L16W	182	145	79,7	143	30	21,0	58	40,6	10	7,0	21	14,7	14	9,8	10	7,0
	L16L	182	145	79,7	144	33	22,9	61	42,4	7	4,9	20	13,9	11	7,6	12	8,3
	L11L	171	111	64,9	111	26	23,4	53	47,7	13	11,7	11	9,9			8	7,2
	B13Z	173	131	75,7	130	28	21,5	66	50,8	4	3,1	14	10,8	4	3,1	14	10,8
Birresborn	L16W	906	575	63,5	571	98	17,2	388	68,0	16	2,8	20	3,5	32	5,6	17	3,0
	L16L	906	575	63,5	570	158	27,7	296	51,9	29	5,1	19	3,3	37	6,5	31	5,4
	L11L	969	500	51,6	493	134	27,2	217	44,0	55	11,2	15	3,0			72	14,6
	B13Z	930	479	51,5	469	107	22,8	274	58,4	25	5,3	15	3,2	8	1,7	40	8,5
Densborn	L16W	389	265	68,1	260	79	30,4	130	50,0	5	1,9	8	3,1	23	8,8	15	5,8
	L16L	389	265	68,1	260	87	33,5	102	39,2	10	3,8	10	3,8	30	11,5	21	8,1
	L11L	430	265	61,6	262	104	39,7	94	35,9	32	12,2	9	3,4			23	8,8
	B13Z	410	229	55,9	226	55	24,3	112	49,6	10	4,4	13	5,8	12	5,3	24	10,6
Duppach	L16W	231	178	77,1	171	49	28,7	78	45,6	12	7,0	13	7,6	15	8,8	4	2,3
	L16L	231	178	77,1	171	49	28,7	71	41,5	12	7,0	13	7,6	15	8,8	11	6,4
	L11L	227	157	69,2	151	33	21,9	73	48,3	18	11,9	6	4,0			21	13,9
	B13Z	238	160	67,2	156	32	20,5	94	60,3	14	9,0	4	2,6	4	2,6	8	5,1
Gerolstein, St.	L16W	5 751	3 540	61,6	3 472	1 072	30,9	1 339	38,6	233	6,7	223	6,4	402	11,6	203	5,8
	L16L	5 751	3 540	61,6	3 487	1 080	31,0	1 313	37,7	199	5,7	219	6,3	425	12,2	251	7,2
	L11L	5 998	3 003	50,1	2 946	925	31,4	1 193	40,5	432	14,7	129	4,4			267	9,1
	B13Z	5 882	2 700	45,9	2 655	629	23,7	1 410	53,1	157	5,9	128	4,8	93	3,5	238	9,0
Hohenfels-Essingen	L16W	263	156	59,3	154	51	33,1	64	41,6	9	5,8	6	3,9	13	8,4	11	7,1
	L16L	263	156	59,3	154	55	35,7	65	42,2	6	3,9	4	2,6	10	6,5	14	9,1
	L11L	269	144	53,5	141	53	37,6	47	33,3	19	13,5	1	0,7			21	14,9
	B13Z	261	143	54,8	138	35	25,4	63	45,7	10	7,2	9	6,5	5	3,6	16	11,6

T14 Landtagswahlergebnisse - Ergebnisse der Ortsgemeinden

(Landtagswahl einschließlich Briefwahl und Bundestagswahl ohne Briefwahl)

Gemeinde	Wahl	Wahlberechtigte	Wähler	Wahlbeteiligung	Gültige Stimmen	Von den gültigen Stimmen entfielen auf											
						SPD		CDU		GRÜNE		FDP		AfD		Sonstige	
						Anzahl	%	Anzahl	%	Anz.	%	Anz.	%	Anz.	%	Anz.	%
Kalenborn-Scheuern	L16W	336	211	62,8	207	40	19,3	76	36,7	41	19,8	14	6,8	24	11,6	12	5,8
	L16L	336	211	62,8	207	42	20,3	78	37,7	22	10,6	20	9,7	27	13,0	18	8,7
	L11L	337	200	59,3	196	53	27,0	77	39,3	22	11,2	8	4,1			36	18,4
	B13Z	341	185	64,9	181	32	17,7	98	54,1	8	4,4	11	6,1	11	6,1	21	11,6
Kopp	L16W	159	130	81,8	127	31	24,4	63	49,6	7	5,5	5	3,9	17	13,4	4	3,1
	L16L	159	130	81,8	128	39	30,5	51	39,8	6	4,7	4	3,1	17	13,3	11	8,6
	L11L	156	107	68,6	105	42	40,0	45	42,9	7	6,7	2	1,9			9	8,6
	B13Z	159	89	80,9	88	23	26,1	42	47,7	2	2,3	4	4,5	6	6,8	11	12,5
Mürtenbach	L16W	436	283	64,9	279	82	29,4	123	44,1	16	5,7	24	8,6	28	10,0	6	2,2
	L16L	436	283	64,9	279	100	35,8	100	35,8	9	3,2	21	7,5	36	12,9	13	4,7
	L11L	484	263	54,3	258	87	33,7	108	41,9	33	12,8	12	4,7			18	7,0
	B13Z	457	231	62,4	224	55	24,6	118	52,7	11	4,9	7	3,1	16	7,1	17	7,6
Neroth	L16W	694	446	64,3	439	169	38,5	155	35,3	19	4,3	32	7,3	52	11,8	12	2,7
	L16L	694	446	64,3	439	165	37,6	155	35,3	16	3,6	26	5,9	52	11,8	25	5,7
	L11L	742	395	53,2	387	159	41,1	139	35,9	37	9,6	13	3,4			39	10,1
	B13Z	704	355	63,1	349	91	26,1	182	52,1	12	3,4	19	5,4	16	4,6	29	8,3
Pelm	L16W	777	495	63,7	485	153	31,5	203	41,9	25	5,2	29	6,0	40	8,2	35	7,2
	L16L	777	495	63,7	492	160	32,5	204	41,5	17	3,5	24	4,9	48	9,8	39	7,9
	L11L	798	420	52,6	410	141	34,4	150	36,6	51	12,4	23	5,6			45	11,0
	B13Z	805	395	59,2	390	94	24,1	194	49,7	19	4,9	27	6,9	16	4,1	40	10,3
Rockeskyll	L16W	194	125	64,4	124	44	35,5	52	41,9	4	3,2	10	8,1	9	7,3	5	4,0
	L16L	194	125	64,4	125	38	30,4	58	46,4	6	4,8	7	5,6	9	7,2	7	5,6
	L11L	213	142	66,7	141	40	28,4	57	40,4	25	17,7	3	2,1			16	11,3
	B13Z	209	130	73,0	129	34	26,4	67	51,9	8	6,2	4	3,1	6	4,7	10	7,8
Salm	L16W	265	203	76,6	190	49	25,8	103	54,2	6	3,2	11	5,8	13	6,8	8	4,2
	L16L	265	203	76,6	193	58	30,1	102	52,8	5	2,6	7	3,6	16	8,3	5	2,6
	L11L	274	187	68,2	178	47	26,4	88	49,4	12	6,7	11	6,2			20	11,2
	B13Z	268	186	78,2	185	35	18,9	108	58,4	9	4,9	9	4,9	5	2,7	19	10,3
VG Hillesheim																	
Basberg	L16W	63	61	96,8	61	24	39,3	16	26,2	5	8,2	13	21,3	2	3,3	1	1,6
	L16L	63	61	96,8	61	25	41,0	19	31,1	7	11,5	3	4,9	3	4,9	4	6,6
	L11L	65	56	86,2	55	20	36,4	15	27,3	10	18,2	3	5,5			7	12,7
	B13Z	60	42	89,4	42	8	19,0	23	54,8	5	11,9	2	4,8	4	9,5	0	0,0
Berndorf	L16W	419	296	70,6	289	78	27,0	137	47,4	14	4,8	20	6,9	23	8,0	17	5,9
	L16L	419	296	70,6	289	84	29,1	126	43,6	6	2,1	24	8,3	24	8,3	25	8,7
	L11L	431	241	55,9	231	48	20,8	117	50,6	24	10,4	7	3,0			35	15,2
	B13Z	442	262	69,9	256	50	19,5	151	59,0	6	2,3	15	5,9	11	4,3	23	9,0
Dohm-Lammersdorf	L16W	137	110	80,3	107	34	31,8	41	38,3	6	5,6	11	10,3	10	9,3	5	4,7
	L16L	137	110	80,3	107	30	28,0	45	42,1	5	4,7	9	8,4	12	11,2	6	5,6
	L11L	137	102	74,5	100	29	29,0	40	40,0	11	11,0	6	6,0			14	14,0
	B13Z	144	98	76,6	95	26	27,4	48	50,5	4	4,2	8	8,4	0	0,0	9	9,5
Hillesheim, St.	L16W	2 518	1 635	64,9	1 618	525	32,4	657	40,6	104	6,4	115	7,1	144	8,9	73	4,5
	L16L	2 518	1 635	64,9	1 620	530	32,7	644	39,8	86	5,3	103	6,4	145	9,0	112	6,9
	L11L	2 536	1 465	57,8	1 443	422	29,2	551	38,2	164	11,4	60	4,2			246	17,0
	B13Z	2 529	1 165	61,4	1 144	265	23,2	595	52,0	56	4,9	58	5,1	38	3,3	132	11,5
Kerpen (Eifel)	L16W	362	270	74,6	267	75	28,1	107	40,1	25	9,4	21	7,9	29	10,9	10	3,7
	L16L	362	270	74,6	268	90	33,6	100	37,3	16	6,0	18	6,7	28	10,4	16	6,0
	L11L	393	262	66,7	258	99	38,4	81	31,4	38	14,7	11	4,3			29	11,2
	B13Z	362	225	72,1	218	55	25,2	119	54,6	6	2,8	8	3,7	10	4,6	20	9,2
Nohn	L16W	342	242	70,8	239	40	16,7	131	54,8	9	3,8	28	11,7	9	3,8	22	9,2
	L16L	342	242	70,8	238	43	18,1	137	57,6	2	0,8	23	9,7	10	4,2	23	9,7
	L11L	327	209	63,9	203	29	14,3	109	53,7	30	14,8	11	5,4			24	11,8
	B13Z	334	213	73,4	212	34	16,0	140	66,0	6	2,8	7	3,3	6	2,8	19	9,0
Oberbettingen	L16W	561	427	76,1	420	137	32,6	164	39,0	19	4,5	41	9,8	38	9,0	21	5,0
	L16L	561	427	76,1	422	131	31,0	170	40,3	17	4,0	23	5,5	37	8,8	44	10,4
	L11L	560	359	64,1	350	110	31,4	128	36,6	49	14,0	10	2,9			53	15,1
	B13Z	561	360	73,0	354	98	27,7	184	52,0	17	4,8	12	3,4	15	4,2	28	7,9
Oberehe-Stroheich	L16W	251	170	67,7	166	63	38,0	57	34,3	10	6,0	12	7,2	14	8,4	10	6,0
	L16L	251	170	67,7	168	61	36,3	59	35,1	7	4,2	11	6,5	16	9,5	14	8,3
	L11L	273	180	65,9	172	63	36,6	58	33,7	23	13,4	9	5,2			19	11,0
	B13Z	269	149	68,0	143	41	28,7	67	46,9	5	3,5	12	8,4	5	3,5	13	9,1

T14 Landtagswahlergebnisse - Ergebnisse der Ortsgemeinden

(Landtagswahl einschließlich Briefwahl und Bundestagswahl ohne Briefwahl)

Gemeinde	Wahl	Wahlberechtigte	Wähler	Wahlbeteiligung	Gültige Stimmen	Von den gültigen Stimmen entfielen auf											
						SPD		CDU		GRÜNE		FDP		AfD		Sonstige	
						Anzahl	%	Anzahl	%	Anz.	%	Anz.	%	Anz.	%	Anz.	%
Üxheim	L16W	1 124	813	72,3	799	247	30,9	362	45,3	54	6,8	70	8,8	32	4,0	34	4,3
	L16L	1 124	813	72,3	796	235	29,5	356	44,7	58	7,3	62	7,8	34	4,3	51	6,4
	L11L	1 138	779	68,5	755	182	24,1	334	44,2	107	14,2	30	4,0			102	13,5
	B13Z	1 141	698	74,7	684	140	20,5	402	58,8	31	4,5	46	6,7	14	2,0	51	7,5
Walsdorf	L16W	695	425	61,2	421	123	29,2	179	42,5	20	4,8	26	6,2	56	13,3	17	4,0
	L16L	695	425	61,2	422	110	26,1	180	42,7	21	5,0	31	7,3	61	14,5	19	4,5
	L11L	696	399	57,3	390	93	23,8	175	44,9	36	9,2	23	5,9			63	16,2
	B13Z	690	346	58,5	343	66	19,2	188	54,8	16	4,7	21	6,1	14	4,1	38	11,1
Wiesbaum	L16W	471	364	77,3	356	92	25,8	159	44,7	16	4,5	36	10,1	36	10,1	17	4,8
	L16L	471	364	77,3	352	93	26,4	154	43,8	13	3,7	30	8,5	37	10,5	25	7,1
	L11L	493	343	69,6	338	88	26,0	151	44,7	30	8,9	9	2,7			60	17,8
	B13Z	479	310	76,4	303	48	15,8	168	55,4	10	3,3	27	8,9	15	5,0	35	11,6
VG Kelberg																	
Arbach	L16W	113	93	82,3	91	27	29,7	51	56,0	4	4,4	5	5,5	4	4,4	0	0,0
	L16L	113	93	82,3	92	22	23,9	48	52,2	5	5,4	10	10,9	7	7,6	0	0,0
	L11L	117	98	83,8	94	18	19,1	58	61,7	10	10,6	5	5,3			3	3,2
	B13Z	113	96	88,9	94	21	22,3	60	63,8	3	3,2	4	4,3	4	4,3	2	2,1
Beinhausen	L16W	71	46	64,8	43	9	20,9	13	30,2	1	2,3	5	11,6	7	16,3	8	18,6
	L16L	71	46	64,8	43	10	23,3	13	30,2	0	0,0	5	11,6	6	14,0	9	20,9
	L11L	60	36	60,0	35	9	25,7	15	42,9	5	14,3	0	0,0			6	17,1
	B13Z	68	49	75,4	49	6	12,2	25	51,0	2	4,1	1	2,0	2	4,1	13	26,5
Bereborn	L16W	95	61	64,2	58	14	24,1	32	55,2	0	0,0	2	3,4	9	15,5	1	1,7
	L16L	95	61	64,2	60	14	23,3	30	50,0	1	1,7	3	5,0	10	16,7	2	3,3
	L11L	87	51	58,6	49	9	18,4	28	57,1	7	14,3	1	2,0			4	8,2
	B13Z	84	54	71,1	54	12	22,2	30	55,6	3	5,6	2	3,7	1	1,9	6	11,1
Berenbach	L16W	139	106	76,3	102	36	35,3	47	46,1	7	6,9	6	5,9	1	1,0	5	4,9
	L16L	139	106	76,3	102	35	34,3	43	42,2	7	6,9	8	7,8	3	2,9	6	5,9
	L11L	137	91	66,4	89	26	29,2	42	47,2	9	10,1	4	4,5			8	9,0
	B13Z	143	96	79,3	92	15	16,3	54	58,7	5	5,4	5	5,4	1	1,1	12	13,0
Bodenbach	L16W	173	122	70,5	118	27	22,9	61	51,7	5	4,2	13	11,0	8	6,8	4	3,4
	L16L	173	122	70,5	121	31	25,6	58	47,9	4	3,3	12	9,9	8	6,6	8	6,6
	L11L	192	123	64,1	122	23	18,9	75	61,5	12	9,8	3	2,5			9	7,4
	B13Z	188	127	74,3	126	15	11,9	88	69,8	8	6,3	6	4,8	2	1,6	7	5,6
Bongard	L16W	207	163	78,7	162	36	22,2	109	67,3	3	1,9	6	3,7	3	1,9	5	3,1
	L16L	207	163	78,7	162	32	19,8	109	67,3	2	1,2	7	4,3	5	3,1	7	4,3
	L11L	210	146	69,5	144	35	24,3	90	62,5	6	4,2	7	4,9			6	4,2
	B13Z	225	157	78,5	157	20	12,7	117	74,5	3	1,9	6	3,8	2	1,3	9	5,7
Borler	L16W	65	58	89,2	55	17	30,9	26	47,3	2	3,6	5	9,1	2	3,6	3	5,5
	L16L	65	58	89,2	57	17	29,8	24	42,1	3	5,3	5	8,8	5	8,8	3	5,3
	L11L	67	49	73,1	47	11	23,4	28	59,6	4	8,5	0	0,0			4	8,5
	B13Z	66	47	81,0	45	13	28,9	25	55,6	2	4,4	2	4,4	1	2,2	2	4,4
Boxberg	L16W	174	125	71,8	123	23	18,7	78	63,4	3	2,4	5	4,1	12	9,8	2	1,6
	L16L	174	125	71,8	122	21	17,2	76	62,3	2	1,6	5	4,1	16	13,1	2	1,6
	L11L	171	108	63,2	107	16	15,0	61	57,0	8	7,5	7	6,5			15	14,0
	B13Z	179	122	73,9	119	25	21,0	70	58,8	3	2,5	12	10,1	4	3,4	5	4,2
Brücktal	L16W	63	53	84,1	51	12	23,5	24	47,1	2	3,9	5	9,8	5	9,8	3	5,9
	L16L	63	53	84,1	51	8	15,7	26	51,0	3	5,9	4	7,8	6	11,8	4	7,8
	L11L	66	50	75,8	48	13	27,1	24	50,0	4	8,3	1	2,1			6	12,5
	B13Z	65	44	81,5	43	6	14,0	29	67,4	0	0,0	3	7,0	0	0,0	5	11,6
Drees	L16W	132	117	88,6	115	27	23,5	72	62,6	2	1,7	10	8,7	1	0,9	3	2,6
	L16L	132	117	88,6	116	27	23,3	68	58,6	4	3,4	10	8,6	4	3,4	3	2,6
	L11L	126	108	85,7	105	20	19,0	62	59,0	9	8,6	4	3,8			10	9,5
	B13Z	135	91	81,3	90	18	20,0	60	66,7	1	1,1	5	5,6	1	1,1	5	5,6
Gelenberg	L16W	74	58	78,4	57	19	33,3	22	38,6	0	0,0	9	15,8	2	3,5	5	8,8
	L16L	74	58	78,4	57	22	38,6	21	36,8	0	0,0	8	14,0	3	5,3	3	5,3
	L11L	72	57	79,2	55	13	23,6	28	50,9	4	7,3	0	0,0			10	18,2
	B13Z	75	49	79,0	49	11	22,4	29	59,2	1	2,0	1	2,0	0	0,0	7	14,3
Gunderath	L16W	77	64	83,1	62	23	37,1	16	25,8	3	4,8	10	16,1	8	12,9	2	3,2
	L16L	77	64	83,1	64	23	35,9	19	29,7	2	3,1	7	10,9	8	12,5	5	7,8
	L11L	85	54	63,5	54	19	35,2	17	31,5	10	18,5	4	7,4			4	7,4
	B13Z	84	60	78,9	60	23	38,3	28	46,7	1	1,7	3	5,0	1	1,7	4	6,7

T14 Landtagswahlergebnisse - Ergebnisse der Ortsgemeinden

(Landtagswahl einschließlich Briefwahl und Bundestagswahl ohne Briefwahl)

Gemeinde	Wahl	Wahlberechtigte	Wähler	Wahlbeteiligung	Gültige Stimmen	Von den gültigen Stimmen entfielen auf											
						SPD		CDU		GRÜNE		FDP		AfD		Sonstige	
						Anzahl	%	Anzahl	%	Anz.	%	Anz.	%	Anz.	%	Anz.	%
Höchstberg	L16W	292	216	74,0	211	53	25,1	110	52,1	12	5,7	10	4,7	21	10,0	5	2,4
	L16L	292	216	74,0	211	63	29,9	101	47,9	9	4,3	9	4,3	20	9,5	9	4,3
	L11L	302	181	59,9	180	48	26,7	92	51,1	16	8,9	12	6,7			12	6,7
	B13Z	302	162	64,5	160	40	25,0	86	53,8	9	5,6	10	6,3	5	3,1	10	6,3
Horperath	L16W	90	62	68,9	62	13	21,0	28	45,2	7	11,3	5	8,1	8	12,9	1	1,6
	L16L	90	62	68,9	62	12	19,4	27	43,5	5	8,1	5	8,1	6	9,7	7	11,3
	L11L	89	58	65,2	56	14	25,0	25	44,6	6	10,7	4	7,1			7	12,5
	B13Z	94	55	70,5	55	12	21,8	26	47,3	5	9,1	5	9,1	2	3,6	5	9,1
Hörschhausen	L16W	117	96	82,1	92	28	30,4	33	35,9	5	5,4	11	12,0	11	12,0	4	4,3
	L16L	117	96	82,1	96	33	34,4	36	37,5	4	4,2	6	6,3	10	10,4	7	7,3
	L11L	131	94	71,8	92	30	32,6	24	26,1	6	6,5	5	5,4			27	29,3
	B13Z	125	79	83,2	76	17	22,4	35	46,1	1	1,3	3	3,9	10	13,2	10	13,2
Kaperich	L16W	144	95	66,0	90	23	25,6	44	48,9	2	2,2	7	7,8	10	11,1	4	4,4
	L16L	144	95	66,0	89	26	29,2	44	49,4	2	2,2	4	4,5	9	10,1	4	4,5
	L11L	149	94	63,1	90	18	20,0	50	55,6	8	8,9	5	5,6			9	10,0
	B13Z	141	94	74,0	92	17	18,5	56	60,9	1	1,1	7	7,6	0	0,0	11	12,0
Katzwinkel	L16W	117	95	81,2	92	14	15,2	50	54,3	0	0,0	7	7,6	11	12,0	10	10,9
	L16L	117	95	81,2	94	19	20,2	50	53,2	1	1,1	5	5,3	12	12,8	7	7,4
	L11L	120	86	71,7	81	19	23,5	44	54,3	7	8,6	4	4,9			7	8,6
	B13Z	115	86	86,0	84	10	11,9	53	63,1	1	1,2	4	4,8	5	6,0	11	13,1
Kelberg	L16W	1 574	1 155	73,4	1 132	251	22,2	585	51,7	29	2,6	112	9,9	84	7,4	71	6,3
	L16L	1 574	1 155	73,4	1 138	263	23,1	583	51,2	26	2,3	111	9,8	85	7,5	70	6,2
	L11L	1 554	1 022	65,8	988	199	20,1	513	51,9	115	11,6	47	4,8			114	11,5
	B13Z	1 566	875	69,9	859	137	15,9	498	58,0	35	4,1	62	7,2	39	4,5	88	10,2
Kirsbach	L16W	73	62	84,9	61	10	16,4	46	75,4	2	3,3	2	3,3	1	1,6	0	0,0
	L16L	73	62	84,9	62	8	12,9	48	77,4	0	0,0	2	3,2	2	3,2	2	3,2
	L11L	73	67	91,8	66	14	21,2	46	69,7	5	7,6	1	1,5			0	0,0
	B13Z	73	51	79,7	51	0	0,0	46	90,2	1	2,0	1	2,0	2	3,9	1	2,0
Kolverath	L16W	80	68	85,0	67	13	19,4	39	58,2	1	1,5	10	14,9	3	4,5	1	1,5
	L16L	80	68	85,0	66	13	19,7	41	62,1	1	1,5	7	10,6	3	4,5	1	1,5
	L11L	87	64	73,6	61	14	23,0	38	62,3	3	4,9	5	8,2			1	1,6
	B13Z	84	59	75,6	57	7	12,3	47	82,5	2	3,5	0	0,0	0	0,0	1	1,8
Kötterichen	L16W	91	65	71,4	65	21	32,3	24	36,9	4	6,2	2	3,1	13	20,0	1	1,5
	L16L	91	65	71,4	65	22	33,8	23	35,4	4	6,2	2	3,1	14	21,5	0	0,0
	L11L	90	57	63,3	56	17	30,4	27	48,2	11	19,6	1	1,8			0	0,0
	B13Z	87	53	70,7	52	13	25,0	30	57,7	2	3,8	1	1,9	3	5,8	3	5,8
Lirstal	L16W	159	105	66,0	103	27	26,2	51	49,5	2	1,9	8	7,8	12	11,7	3	2,9
	L16L	159	105	66,0	103	26	25,2	49	47,6	1	1,0	11	10,7	11	10,7	5	4,9
	L11L	175	112	64,0	110	36	32,7	44	40,0	8	7,3	6	5,5			16	14,5
	B13Z	164	91	62,3	87	24	27,6	43	49,4	0	0,0	5	5,7	4	4,6	11	12,6
Mannebach	L16W	197	156	79,2	154	34	22,1	66	42,9	3	1,9	22	14,3	21	13,6	8	5,2
	L16L	197	156	79,2	155	31	20,0	65	41,9	3	1,9	17	11,0	26	16,8	13	8,4
	L11L	210	155	73,8	150	32	21,3	76	50,7	14	9,3	13	8,7			15	10,0
	B13Z	209	141	74,6	137	16	11,7	81	59,1	7	5,1	13	9,5	5	3,6	15	10,9
Mosbruch	L16W	135	105	77,8	99	27	27,3	48	48,5	2	2,0	9	9,1	4	4,0	9	9,1
	L16L	135	105	77,8	104	27	26,0	52	50,0	4	3,8	10	9,6	4	3,8	7	6,7
	L11L	134	98	73,1	93	17	18,3	57	61,3	7	7,5	1	1,1			11	11,8
	B13Z	128	94	78,3	92	11	12,0	59	64,1	3	3,3	5	5,4	1	1,1	13	14,1
Neichen	L16W	105	95	90,5	95	31	32,6	50	52,6	4	4,2	4	4,2	1	1,1	5	5,3
	L16L	105	95	90,5	94	31	33,0	45	47,9	5	5,3	2	2,1	7	7,4	4	4,3
	L11L	117	94	80,3	94	25	26,6	53	56,4	10	10,6	3	3,2			3	3,2
	B13Z	114	80	81,6	79	16	20,3	60	75,9	0	0,0	0	0,0	0	0,0	3	3,8
Nitz	L16W	32	28	87,5	28	6	21,4	17	60,7	1	3,6	0	0,0	4	14,3	0	0,0
	L16L	32	28	87,5	27	6	22,2	17	63,0	1	3,7	0	0,0	3	11,1	0	0,0
	L11L	37	32	86,5	32	7	21,9	21	65,6	2	6,3	1	3,1			1	3,1
	B13Z	37	27	81,8	27	2	7,4	22	81,5	1	3,7	0	0,0	0	0,0	2	7,4
Obereiz	L16W	114	83	72,8	78	24	30,8	38	48,7	0	0,0	8	10,3	5	6,4	3	3,8
	L16L	114	83	72,8	82	36	43,9	34	41,5	0	0,0	3	3,7	6	7,3	3	3,7
	L11L	116	62	53,4	61	16	26,2	35	57,4	1	1,6	1	1,6			8	13,1
	B13Z	112	66	66,7	65	14	21,5	35	53,8	1	1,5	3	4,6	0	0,0	12	18,5

T14 Landtagswahlergebnisse - Ergebnisse der Ortsgemeinden

(Landtagswahl einschließlich Briefwahl und Bundestagswahl ohne Briefwahl)

Gemeinde	Wahl	Wahlberechtigte	Wähler	Wahlbeteiligung	Gültige Stimmen	Von den gültigen Stimmen entfielen auf											
						SPD		CDU		GRÜNE		FDP		AfD		Sonstige	
						Anzahl	%	Anzahl	%	Anz.	%	Anz.	%	Anz.	%	Anz.	%
Reimerath	L16W	52	33	63,5	32	5	15,6	20	62,5	1	3,1	2	6,3	2	6,3	2	6,3
	L16L	52	33	63,5	32	4	12,5	21	65,6	1	3,1	1	3,1	3	9,4	2	6,3
	L11L	53	36	67,9	33	11	33,3	17	51,5	3	9,1	2	6,1			0	0,0
	B13Z	55	34	66,7	32	9	28,1	16	50,0	2	6,3	3	9,4	0	0,0	2	6,3
Retterath	L16W	262	175	66,8	174	47	27,0	80	46,0	7	4,0	16	9,2	17	9,8	7	4,0
	L16L	262	175	66,8	173	53	30,6	76	43,9	7	4,0	13	7,5	17	9,8	7	4,0
	L11L	271	172	63,5	170	46	27,1	69	40,6	20	11,8	5	2,9			30	17,6
	B13Z	276	176	69,0	173	33	19,1	85	49,1	5	2,9	7	4,0	19	11,0	24	13,9
Sassen	L16W	72	59	81,9	59	12	20,3	37	62,7	0	0,0	3	5,1	4	6,8	3	5,1
	L16L	72	59	81,9	59	13	22,0	33	55,9	0	0,0	7	11,9	4	6,8	2	3,4
	L11L	66	52	78,8	52	8	15,4	32	61,5	5	9,6	1	1,9			6	11,5
	B13Z	74	56	81,2	54	10	18,5	33	61,1	1	1,9	5	9,3	2	3,7	3	5,6
Uersfeld	L16W	559	377	67,4	371	122	32,9	155	41,8	18	4,9	22	5,9	28	7,5	26	7,0
	L16L	559	377	67,4	370	115	31,1	152	41,1	14	3,8	17	4,6	31	8,4	41	11,1
	L11L	562	293	52,1	287	96	33,4	118	41,1	31	10,8	10	3,5			32	11,1
	B13Z	558	270	57,0	268	54	20,1	166	61,9	13	4,9	8	3,0	9	3,4	18	6,7
Ueß	L16W	40	34	85,0	34	6	17,6	17	50,0	10	29,4	0	0,0	1	2,9	0	0,0
	L16L	40	34	85,0	34	7	20,6	17	50,0	9	26,5	0	0,0	1	2,9	0	0,0
	L11L	45	31	68,9	31	9	29,0	13	41,9	4	12,9	1	3,2			4	12,9
	B13Z	39	30	83,3	30	10	33,3	14	46,7	1	3,3	1	3,3	0	0,0	4	13,3
Welcherath	L16W	94	66	70,2	65	15	23,1	34	52,3	0	0,0	12	18,5	2	3,1	2	3,1
	L16L	94	66	70,2	65	16	24,6	35	53,8	0	0,0	8	12,3	6	9,2	0	0,0
	L11L	94	67	71,3	64	10	15,6	31	48,4	17	26,6	5	7,8			1	1,6
	B13Z	98	55	70,5	53	11	20,8	33	62,3	0	0,0	3	5,7	3	5,7	3	5,7
VG Obere Kyll																	
Birgel	L16W	352	261	74,1	257	83	32,3	81	31,5	13	5,1	35	13,6	37	14,4	8	3,1
	L16L	352	261	74,1	255	84	32,9	85	33,3	10	3,9	15	5,9	38	14,9	23	9,0
	L11L	380	260	68,4	253	73	28,9	90	35,6	34	13,4	15	5,9			41	16,2
	B13Z	371	242	72,7	236	68	28,8	116	49,2	8	3,4	10	4,2	7	3,0	27	11,4
Esch	L16W	383	268	70,0	259	87	33,6	99	38,2	12	4,6	26	10,0	23	8,9	12	4,6
	L16L	383	268	70,0	262	80	30,5	97	37,0	17	6,5	19	7,3	31	11,8	18	6,9
	L11L	403	262	65,0	247	86	34,8	90	36,4	32	13,0	13	5,3			26	10,5
	B13Z	385	208	68,9	203	49	24,1	107	52,7	11	5,4	7	3,4	8	3,9	21	10,3
Feusdorf	L16W	428	310	72,4	305	124	40,7	93	30,5	10	3,3	32	10,5	36	11,8	10	3,3
	L16L	428	310	72,4	303	111	36,6	106	35,0	11	3,6	23	7,6	41	13,5	11	3,6
	L11L	436	288	66,1	283	100	35,3	110	38,9	32	11,3	9	3,2			32	11,3
	B13Z	436	247	70,4	243	71	29,2	128	52,7	5	2,1	10	4,1	5	2,1	24	9,9
Gönnersdorf	L16W	372	249	66,9	242	92	38,0	84	34,7	7	2,9	25	10,3	29	12,0	5	2,1
	L16L	372	249	66,9	245	90	36,7	88	35,9	5	2,0	20	8,2	31	12,7	11	4,5
	L11L	414	236	57,0	230	93	40,4	77	33,5	21	9,1	12	5,2			27	11,7
	B13Z	390	182	59,5	178	57	32,0	79	44,4	11	6,2	12	6,7	5	2,8	14	7,9
Hallschlag	L16W	365	254	69,6	247	91	36,8	70	28,3	11	4,5	23	9,3	39	15,8	13	5,3
	L16L	365	254	69,6	249	97	39,0	70	28,1	7	2,8	18	7,2	38	15,3	19	7,6
	L11L	383	213	55,6	211	83	39,3	70	33,2	26	12,3	11	5,2			21	10,0
	B13Z	368	161	57,5	159	36	22,6	83	52,2	11	6,9	4	2,5	12	7,5	13	8,2
Jünkerath	L16W	1 186	715	60,3	708	259	36,6	248	35,0	36	5,1	46	6,5	86	12,1	33	4,7
	L16L	1 186	715	60,3	702	263	37,5	242	34,5	26	3,7	39	5,6	80	11,4	52	7,4
	L11L	1 283	714	55,7	699	270	38,6	266	38,1	71	10,2	22	3,1			70	10,0
	B13Z	1 270	574	56,7	557	161	28,9	257	46,1	34	6,1	20	3,6	21	3,8	64	11,5
Kerschenbach	L16W	129	104	80,6	97	42	43,3	33	34,0	2	2,1	8	8,2	9	9,3	3	3,1
	L16L	129	104	80,6	98	37	37,8	37	37,8	2	2,0	7	7,1	9	9,2	6	6,1
	L11L	123	80	65,0	80	35	43,8	31	38,8	5	6,3	3	3,8			6	7,5
	B13Z	132	83	68,6	80	24	30,0	45	56,3	2	2,5	2	2,5	1	1,3	6	7,5
Lissendorf	L16W	827	511	61,8	508	167	32,9	156	30,7	33	6,5	82	16,1	49	9,6	21	4,1
	L16L	827	511	61,8	506	190	37,5	165	32,6	25	4,9	43	8,5	51	10,1	32	6,3
	L11L	860	484	56,3	474	156	32,9	135	28,5	70	14,8	24	5,1			89	18,8
	B13Z	854	379	57,4	373	107	28,7	145	38,9	32	8,6	25	6,7	16	4,3	48	12,9
Ormont	L16W	315	230	73,0	225	50	22,2	104	46,2	12	5,3	26	11,6	20	8,9	13	5,8
	L16L	315	230	73,0	225	52	23,1	106	47,1	6	2,7	17	7,6	21	9,3	23	10,2
	L11L	309	216	69,9	211	38	18,0	120	56,9	23	10,9	6	2,8			24	11,4
	B13Z	308	194	76,1	191	17	8,9	118	61,8	10	5,2	13	6,8	11	5,8	22	11,5

T14 Landtagswahlergebnisse - Ergebnisse der Ortsgemeinden

(Landtagswahl einschließlich Briefwahl und Bundestagswahl ohne Briefwahl)

Gemeinde	Wahl	Wahlberechtigte	Wähler	Wahlbeteiligung	Gültige Stimmen	Von den gültigen Stimmen entfielen auf											
						SPD		CDU		GRÜNE		FDP		AfD		Sonstige	
						Anzahl	%	Anzahl	%	Anz.	%	Anz.	%	Anz.	%	Anz.	%
Reuth	L16W	146	117	80,1	110	28	25,5	53	48,2	8	7,3	8	7,3	10	9,1	3	2,7
	L16L	146	117	80,1	115	34	29,6	47	40,9	9	7,8	11	9,6	9	7,8	5	4,3
	L11L	167	118	70,7	115	27	23,5	54	47,0	12	10,4	11	9,6			11	9,6
	B13Z	150	115	83,9	114	15	13,2	74	64,9	8	7,0	5	4,4	4	3,5	8	7,0
Scheid	L16W	100	81	81,0	79	19	24,1	42	53,2	5	6,3	9	11,4	3	3,8	1	1,3
	L16L	100	81	81,0	80	19	23,8	42	52,5	6	7,5	9	11,3	3	3,8	1	1,3
	L11L	106	80	75,5	77	14	18,2	41	53,2	9	11,7	3	3,9			10	13,0
	B13Z	112	72	81,8	71	11	15,5	50	70,4	5	7,0	1	1,4	2	2,8	2	2,8
Schüller	L16W	240	181	75,4	180	59	32,8	71	39,4	4	2,2	8	4,4	30	16,7	8	4,4
	L16L	240	181	75,4	180	61	33,9	67	37,2	3	1,7	7	3,9	29	16,1	13	7,2
	L11L	241	175	72,6	168	59	35,1	63	37,5	19	11,3	4	2,4			23	13,7
	B13Z	239	149	77,2	145	51	35,2	65	44,8	4	2,8	3	2,1	5	3,4	17	11,7
Stadtkyll	L16W	1 127	746	66,2	728	235	32,3	314	43,1	26	3,6	60	8,2	62	8,5	31	4,3
	L16L	1 127	746	66,2	734	234	31,9	316	43,1	33	4,5	50	6,8	63	8,6	38	5,2
	L11L	1 108	692	62,5	680	193	28,4	284	41,8	78	11,5	45	6,6			80	11,8
	B13Z	1 137	573	66,2	564	132	23,4	307	54,4	26	4,6	31	5,5	16	2,8	52	9,2
Steffeln	L16W	521	414	79,5	403	129	32,0	156	38,7	35	8,7	30	7,4	35	8,7	18	4,5
	L16L	521	414	79,5	408	131	32,1	165	40,4	26	6,4	20	4,9	38	9,3	28	6,9
	L11L	509	354	69,5	344	86	25,0	139	40,4	47	13,7	7	2,0			65	18,9
	B13Z	525	361	78,5	352	79	22,4	181	51,4	21	6,0	14	4,0	13	3,7	44	12,5
LK Westerwaldkreis																	
VG Bad Marienberg (Ww.)																	
Bad Marienberg (Ww.), St.	L16W	4 253	2 547	59,9	2 432	1 112	45,7	688	28,3	142	5,8	196	8,1			294	12,1
	L16L	4 253	2 547	59,9	2 503	1 013	40,5	679	27,1	99	4,0	142	5,7	346	13,8	224	8,9
	L11L	4 346	2 200	50,6	2 163	987	45,6	638	29,5	287	13,3	69	3,2			182	8,4
	B13Z	4 341	1 954	55,6	1 929	655	34,0	777	40,3	101	5,2	82	4,3	88	4,6	226	11,7
Bölsberg	L16W	207	136	65,7	130	67	51,5	39	30,0	4	3,1	8	6,2			12	9,2
	L16L	207	136	65,7	132	61	46,2	36	27,3	1	0,8	5	3,8	20	15,2	9	6,8
	L11L	218	129	59,2	126	60	47,6	33	26,2	8	6,3	2	1,6			23	18,3
	B13Z	209	101	61,2	100	31	31,0	40	40,0	3	3,0	3	3,0	8	8,0	15	15,0
Dreisbach	L16W	477	334	70,0	326	155	47,5	106	32,5	19	5,8	23	7,1			23	7,1
	L16L	477	334	70,0	332	142	42,8	107	32,2	9	2,7	19	5,7	28	8,4	27	8,1
	L11L	493	305	61,9	297	105	35,4	124	41,8	34	11,4	6	2,0			28	9,4
	B13Z	488	280	70,5	279	81	29,0	131	47,0	8	2,9	13	4,7	13	4,7	33	11,8
Fehl-Ritzhausen	L16W	642	459	71,5	441	240	54,4	91	20,6	27	6,1	35	7,9			48	10,9
	L16L	642	459	71,5	451	214	47,5	75	16,6	22	4,9	32	7,1	73	16,2	35	7,8
	L11L	643	377	58,6	373	206	55,2	74	19,8	49	13,1	12	3,2			32	8,6
	B13Z	630	370	69,2	363	146	40,2	99	27,3	27	7,4	18	5,0	32	8,8	41	11,3
Großseifen	L16W	460	313	68,0	302	177	58,6	56	18,5	16	5,3	28	9,3			25	8,3
	L16L	460	313	68,0	306	145	47,4	69	22,5	9	2,9	23	7,5	48	15,7	12	3,9
	L11L	455	281	61,8	277	169	61,0	44	15,9	34	12,3	8	2,9			22	7,9
	B13Z	466	284	69,4	277	115	41,5	84	30,3	13	4,7	11	4,0	11	4,0	43	15,5
Hahn bei Marienberg	L16W	352	264	75,0	247	87	35,2	114	46,2	10	4,0	17	6,9			19	7,7
	L16L	352	264	75,0	257	78	30,4	115	44,7	5	1,9	12	4,7	34	13,2	13	5,1
	L11L	364	261	71,7	253	85	33,6	131	51,8	16	6,3	6	2,4			15	5,9
	B13Z	363	237	72,9	230	62	27,0	138	60,0	8	3,5	5	2,2	2	0,9	15	6,5
Hardt	L16W	304	232	76,3	223	120	53,8	58	26,0	7	3,1	19	8,5			19	8,5
	L16L	304	232	76,3	228	108	47,4	60	26,3	13	5,7	16	7,0	16	7,0	15	6,6
	L11L	333	208	62,5	198	95	48,0	50	25,3	33	16,7	6	3,0			14	7,1
	B13Z	310	190	73,1	186	75	40,3	58	31,2	9	4,8	10	5,4	9	4,8	25	13,4
Hof	L16W	1 019	630	61,8	596	234	39,3	206	34,6	19	3,2	56	9,4			81	13,6
	L16L	1 019	630	61,8	617	211	34,2	194	31,4	17	2,8	32	5,2	117	19,0	46	7,5
	L11L	1 028	472	45,9	466	180	38,6	168	36,1	54	11,6	17	3,6			47	10,1
	B13Z	1 038	566	61,7	556	143	25,7	280	50,4	18	3,2	22	4,0	27	4,9	66	11,9
Kirburg	L16W	448	308	68,8	296	145	49,0	88	29,7	9	3,0	28	9,5			26	8,8
	L16L	448	308	68,8	305	130	42,6	76	24,9	9	3,0	13	4,3	52	17,0	25	8,2
	L11L	467	278	59,5	274	139	50,7	80	29,2	26	9,5	9	3,3			20	7,3
	B13Z	438	247	68,0	246	92	37,4	104	42,3	7	2,8	9	3,7	9	3,7	25	10,2

T14 Landtagswahlergebnisse - Ergebnisse der Ortsgemeinden

(Landtagswahl einschließlich Briefwahl und Bundestagswahl ohne Briefwahl)

Gemeinde	Wahl	Wahlberechtigte	Wähler	Wahlbeteiligung	Gültige Stimmen	Von den gültigen Stimmen entfielen auf											
						SPD		CDU		GRÜNE		FDP		AfD		Sonstige	
						Anzahl	%	Anzahl	%	Anz.	%	Anz.	%	Anz.	%	Anz.	%
Langenbach bei Kirburg	L16W	849	464	54,7	452	224	49,6	127	28,1	16	3,5	31	6,9			54	11,9
	L16L	849	464	54,7	462	194	42,0	127	27,5	12	2,6	25	5,4	70	15,2	34	7,4
	L11L	873	398	45,6	391	183	46,8	101	25,8	46	11,8	28	7,2			33	8,4
	B13Z	872	371	50,4	364	146	40,1	143	39,3	11	3,0	11	3,0	22	6,0	31	8,5
Lautzenbrücken	L16W	301	171	56,8	157	72	45,9	43	27,4	3	1,9	25	15,9			14	8,9
	L16L	301	171	56,8	167	56	33,5	44	26,3	4	2,4	19	11,4	36	21,6	8	4,8
	L11L	307	146	47,6	141	53	37,6	52	36,9	13	9,2	10	7,1			13	9,2
	B13Z	305	124	48,2	120	27	22,5	51	42,5	5	4,2	7	5,8	9	7,5	21	17,5
Mörten	L16W	430	333	77,4	319	141	44,2	100	31,3	11	3,4	35	11,0			32	10,0
	L16L	430	333	77,4	329	129	39,2	100	30,4	7	2,1	20	6,1	46	14,0	27	8,2
	L11L	440	295	67,0	286	106	37,1	103	36,0	41	14,3	11	3,8			25	8,7
	B13Z	434	271	73,4	265	109	41,1	90	34,0	9	3,4	10	3,8	16	6,0	31	11,7
Neunkhausen	L16W	862	548	63,6	525	265	50,5	128	24,4	16	3,0	50	9,5			66	12,6
	L16L	862	548	63,6	537	216	40,2	131	24,4	12	2,2	42	7,8	72	13,4	64	11,9
	L11L	868	451	52,0	438	204	46,6	94	21,5	73	16,7	13	3,0			54	12,3
	B13Z	878	484	62,0	477	177	37,1	164	34,4	20	4,2	16	3,4	34	7,1	66	13,8
Nisterau	L16W	692	501	72,4	480	224	46,7	130	27,1	26	5,4	35	7,3			65	13,5
	L16L	692	501	72,4	495	190	38,4	129	26,1	19	3,8	30	6,1	86	17,4	41	8,3
	L11L	724	453	62,6	443	187	42,2	116	26,2	62	14,0	15	3,4			63	14,2
	B13Z	727	448	73,9	443	129	29,1	196	44,2	24	5,4	9	2,0	32	7,2	53	12,0
Nistertal	L16W	955	681	71,3	663	306	46,2	223	33,6	25	3,8	61	9,2			48	7,2
	L16L	955	681	71,3	671	257	38,3	226	33,7	26	3,9	55	8,2	72	10,7	35	5,2
	L11L	997	639	64,1	631	237	37,6	240	38,0	61	9,7	46	7,3			47	7,4
	B13Z	961	493	66,4	485	160	33,0	209	43,1	26	5,4	31	6,4	24	4,9	35	7,2
Norken	L16W	771	522	67,7	504	175	34,7	206	40,9	24	4,8	41	8,1			58	11,5
	L16L	771	522	67,7	513	175	34,1	167	32,6	20	3,9	31	6,0	87	17,0	33	6,4
	L11L	777	437	56,2	423	123	29,1	157	37,1	91	21,5	13	3,1			39	9,2
	B13Z	784	469	67,1	459	141	30,7	213	46,4	32	7,0	19	4,1	13	2,8	41	8,9
Stockhausen-Ilfurth	L16W	377	220	58,4	218	120	55,0	43	19,7	15	6,9	18	8,3			22	10,1
	L16L	377	220	58,4	220	106	48,2	44	20,0	11	5,0	14	6,4	24	10,9	21	9,5
	L11L	373	208	55,8	205	104	50,7	43	21,0	33	16,1	8	3,9			17	8,3
	B13Z	336	183	61,4	181	79	43,6	50	27,6	17	9,4	8	4,4	7	3,9	20	11,0
Unnau	L16W	1 467	1 052	71,7	1 018	534	52,5	264	25,9	45	4,4	83	8,2			92	9,0
	L16L	1 467	1 052	71,7	1 041	452	43,4	254	24,4	50	4,8	85	8,2	141	13,5	59	5,7
	L11L	1 484	977	65,8	959	451	47,0	262	27,3	117	12,2	50	5,2			79	8,2
	B13Z	1 477	797	67,3	787	293	37,2	283	36,0	59	7,5	42	5,3	35	4,4	75	9,5
VG Hachenburg																	
Alpenrod	L16W	1 193	863	72,3	823	439	53,3	199	24,2	39	4,7	54	6,6			92	11,2
	L16L	1 193	863	72,3	851	383	45,0	195	22,9	43	5,1	48	5,6	135	15,9	47	5,5
	L11L	1 223	771	63,0	764	361	47,3	199	26,0	106	13,9	35	4,6			63	8,2
	B13Z	1 212	692	69,1	684	275	40,2	226	33,0	43	6,3	36	5,3	27	3,9	77	11,3
Astert	L16W	183	140	76,5	136	44	32,4	74	54,4	10	7,4	2	1,5			6	4,4
	L16L	183	140	76,5	140	35	25,0	74	52,9	17	12,1	2	1,4	10	7,1	2	1,4
	L11L	199	154	77,4	152	38	25,0	67	44,1	35	23,0	6	3,9			6	3,9
	B13Z	200	126	78,8	126	33	26,2	63	50,0	14	11,1	5	4,0	4	3,2	7	5,6
Atzelgift	L16W	506	351	69,4	345	117	33,9	148	42,9	16	4,6	35	10,1			29	8,4
	L16L	506	351	69,4	348	86	24,7	147	42,2	14	4,0	35	10,1	42	12,1	24	6,9
	L11L	545	435	79,8	411	128	31,1	194	47,2	36	8,8	20	4,9			33	8,0
	B13Z	526	302	71,1	297	58	19,5	166	55,9	9	3,0	21	7,1	13	4,4	30	10,1
Borod	L16W	418	286	68,4	271	146	53,9	59	21,8	14	5,2	23	8,5			29	10,7
	L16L	418	286	68,4	282	127	45,0	63	22,3	19	6,7	20	7,1	35	12,4	18	6,4
	L11L	414	228	55,1	224	122	54,5	51	22,8	26	11,6	10	4,5			15	6,7
	B13Z	414	229	64,9	226	88	38,9	74	32,7	12	5,3	12	5,3	9	4,0	31	13,7
Dreifelden	L16W	202	139	68,8	132	76	57,6	26	19,7	8	6,1	11	8,3			11	8,3
	L16L	202	139	68,8	135	58	43,0	26	19,3	7	5,2	18	13,3	22	16,3	4	3,0
	L11L	215	128	59,5	121	50	41,3	35	28,9	15	12,4	5	4,1			16	13,2
	B13Z	206	122	64,6	122	43	35,2	43	35,2	8	6,6	5	4,1	8	6,6	15	12,3
Gehlert	L16W	491	381	77,6	373	213	57,1	86	23,1	21	5,6	36	9,7			17	4,6
	L16L	491	381	77,6	377	172	45,6	94	24,9	19	5,0	33	8,8	33	8,8	26	6,9
	L11L	473	357	75,5	353	166	47,0	105	29,7	51	14,4	16	4,5			15	4,2
	B13Z	466	290	80,1	285	89	31,2	123	43,2	21	7,4	11	3,9	15	5,3	26	9,1

T14 Landtagswahlergebnisse - Ergebnisse der Ortsgemeinden

(Landtagswahl einschließlich Briefwahl und Bundestagswahl ohne Briefwahl)

Gemeinde	Wahl	Wahlberechtigte	Wähler	Wahlbeteiligung	Gültige Stimmen	Von den gültigen Stimmen entfielen auf											
						SPD		CDU		GRÜNE		FDP		AfD		Sonstige	
						Anzahl	%	Anzahl	%	Anz.	%	Anz.	%	Anz.	%	Anz.	%
Giesenhausen	L16W	274	192	70,1	187	123	65,8	29	15,5	13	7,0	8	4,3			14	7,5
	L16L	274	192	70,1	187	107	57,2	31	16,6	16	8,6	5	2,7	17	9,1	11	5,9
	L11L	278	191	68,7	189	110	58,2	27	14,3	31	16,4	7	3,7			14	7,4
	B13Z	266	156	71,9	154	62	40,3	45	29,2	15	9,7	6	3,9	8	5,2	18	11,7
Hachenburg, St.	L16W	4 567	3 121	68,3	3 022	1 465	48,5	989	32,7	159	5,3	201	6,7			208	6,9
	L16L	4 567	3 121	68,3	3 084	1 192	38,7	1 044	33,9	167	5,4	215	7,0	304	9,9	162	5,3
	L11L	4 537	2 826	62,3	2 788	971	34,8	987	35,4	491	17,6	162	5,8			177	6,3
	B13Z	4 571	2 264	66,1	2 239	664	29,7	910	40,6	186	8,3	148	6,6	115	5,1	216	9,6
Hattert	L16W	1 413	1 037	73,4	1 008	533	52,9	273	27,1	52	5,2	73	7,2			77	7,6
	L16L	1 413	1 037	73,4	1 025	431	42,0	305	29,8	59	5,8	59	5,8	106	10,3	65	6,3
	L11L	1 406	873	62,1	863	366	42,4	258	29,9	142	16,5	35	4,1			62	7,2
	B13Z	1 418	827	70,0	817	285	34,9	306	37,5	53	6,5	57	7,0	40	4,9	76	9,3
Heimborn	L16W	219	168	76,7	158	99	62,7	31	19,6	7	4,4	10	6,3			11	7,0
	L16L	219	168	76,7	167	85	50,9	28	16,8	10	6,0	11	6,6	23	13,8	10	6,0
	L11L	226	170	75,2	166	87	52,4	29	17,5	33	19,9	5	3,0			12	7,2
	B13Z	229	140	74,9	138	70	50,7	41	29,7	12	8,7	4	2,9	3	2,2	8	5,8
Heuzert	L16W	105	80	76,2	76	42	55,3	25	32,9	4	5,3	1	1,3			4	5,3
	L16L	105	80	76,2	78	32	41,0	29	37,2	4	5,1	2	2,6	4	5,1	7	9,0
	L11L	110	74	67,3	73	44	60,3	16	21,9	5	6,8	0	0,0			8	11,0
	B13Z	106	63	70,8	62	25	40,3	28	45,2	0	0,0	0	0,0	0	0,0	9	14,5
Höchstebach	L16W	546	369	67,6	357	205	57,4	66	18,5	29	8,1	28	7,8			29	8,1
	L16L	546	369	67,6	366	181	49,5	68	18,6	24	6,6	23	6,3	40	10,9	30	8,2
	L11L	539	362	67,2	353	178	50,4	72	20,4	57	16,1	23	6,5			23	6,5
	B13Z	549	314	69,5	308	118	38,3	105	34,1	24	7,8	18	5,8	16	5,2	27	8,8
Kroppach	L16W	542	367	67,7	360	227	63,1	73	20,3	13	3,6	16	4,4			31	8,6
	L16L	542	367	67,7	363	192	52,9	71	19,6	9	2,5	16	4,4	54	14,9	21	5,8
	L11L	536	328	61,2	325	171	52,6	61	18,8	42	12,9	16	4,9			35	10,8
	B13Z	528	305	69,0	302	109	36,1	95	31,5	22	7,3	13	4,3	25	8,3	38	12,6
Kundert	L16W	218	195	89,4	193	152	78,8	23	11,9	4	2,1	10	5,2			4	2,1
	L16L	218	195	89,4	192	140	72,9	20	10,4	7	3,6	9	4,7	11	5,7	5	2,6
	L11L	234	195	83,3	193	122	63,2	19	9,8	37	19,2	4	2,1			11	5,7
	B13Z	228	174	89,7	172	107	62,2	41	23,8	6	3,5	4	2,3	5	2,9	9	5,2
Limbach	L16W	335	249	74,3	240	100	41,7	95	39,6	17	7,1	9	3,8			19	7,9
	L16L	335	249	74,3	245	86	35,1	99	40,4	11	4,5	8	3,3	30	12,2	11	4,5
	L11L	355	238	67,0	235	88	37,4	97	41,3	28	11,9	10	4,3			12	5,1
	B13Z	353	196	67,1	193	59	30,6	95	49,2	11	5,7	5	2,6	12	6,2	11	5,7
Linden	L16W	126	96	76,2	94	55	58,5	14	14,9	14	14,9	3	3,2			8	8,5
	L16L	126	96	76,2	94	43	45,7	15	16,0	8	8,5	8	8,5	13	13,8	7	7,4
	L11L	125	78	62,4	77	33	42,9	14	18,2	21	27,3	5	6,5			4	5,2
	B13Z	118	74	71,2	73	26	35,6	23	31,5	7	9,6	5	6,8	0	0,0	12	16,4
Lochum	L16W	239	185	77,4	177	71	40,1	64	36,2	4	2,3	13	7,3			25	14,1
	L16L	239	185	77,4	182	48	26,4	63	34,6	5	2,7	15	8,2	36	19,8	15	8,2
	L11L	260	155	59,6	150	47	31,3	50	33,3	25	16,7	7	4,7			21	14,0
	B13Z	250	149	71,0	147	33	22,4	63	42,9	5	3,4	16	10,9	13	8,8	17	11,6
Luckenbach	L16W	511	373	73,0	355	123	34,6	163	45,9	11	3,1	29	8,2			29	8,2
	L16L	511	373	73,0	369	110	29,8	160	43,4	16	4,3	27	7,3	32	8,7	24	6,5
	L11L	507	328	64,7	325	96	29,5	149	45,8	40	12,3	22	6,8			18	5,5
	B13Z	493	283	72,4	281	73	26,0	145	51,6	11	3,9	17	6,0	8	2,8	27	9,6
Marzhausen	L16W	189	139	73,5	136	94	69,1	21	15,4	3	2,2	7	5,1			11	8,1
	L16L	189	139	73,5	132	75	56,8	29	22,0	3	2,3	5	3,8	13	9,8	7	5,3
	L11L	201	150	74,6	147	82	55,8	32	21,8	20	13,6	1	0,7			12	8,2
	B13Z	183	110	75,9	109	46	42,2	36	33,0	4	3,7	2	1,8	9	8,3	12	11,0
Merkelbach	L16W	332	261	78,6	253	122	48,2	99	39,1	10	4,0	4	1,6			18	7,1
	L16L	332	261	78,6	254	96	37,8	108	42,5	13	5,1	3	1,2	18	7,1	16	6,3
	L11L	352	249	70,7	244	66	27,0	110	45,1	43	17,6	8	3,3			17	7,0
	B13Z	342	228	77,0	227	65	28,6	122	53,7	16	7,0	7	3,1	2	0,9	15	6,6
Mörsbach	L16W	379	295	77,8	286	180	62,9	40	14,0	13	4,5	32	11,2			21	7,3
	L16L	379	295	77,8	291	169	58,1	53	18,2	15	5,2	13	4,5	19	6,5	22	7,6
	L11L	377	259	68,7	257	144	56,0	45	17,5	43	16,7	9	3,5			16	6,2
	B13Z	375	204	68,5	204	111	54,4	48	23,5	11	5,4	10	4,9	8	3,9	16	7,8

T14 Landtagswahlergebnisse - Ergebnisse der Ortsgemeinden

(Landtagswahl einschließlich Briefwahl und Bundestagswahl ohne Briefwahl)

Gemeinde	Wahl	Wahlberechtigte	Wähler	Wahlbeteiligung	Gültige Stimmen	Von den gültigen Stimmen entfielen auf											
						SPD		CDU		GRÜNE		FDP		AfD		Sonstige	
						Anzahl	%	Anzahl	%	Anz.	%	Anz.	%	Anz.	%	Anz.	%
Mudersbach	L16W	590	407	69,0	391	231	59,1	62	15,9	13	3,3	33	8,4			52	13,3
	L16L	590	407	69,0	399	202	50,6	60	15,0	13	3,3	30	7,5	55	13,8	39	9,8
	L11L	609	375	61,6	370	217	58,6	66	17,8	38	10,3	11	3,0			38	10,3
	B13Z	607	342	69,9	338	155	45,9	95	28,1	16	4,7	5	1,5	21	6,2	46	13,6
Mündersbach	L16W	597	424	71,0	409	210	51,3	108	26,4	21	5,1	21	5,1			49	12,0
	L16L	597	424	71,0	421	195	46,3	96	22,8	16	3,8	29	6,9	67	15,9	18	4,3
	L11L	626	387	61,8	377	177	46,9	111	29,4	39	10,3	11	2,9			39	10,3
	B13Z	603	344	67,5	341	122	35,8	123	36,1	29	8,5	9	2,6	16	4,7	42	12,3
Müschbach	L16W	801	597	74,5	582	224	38,5	263	45,2	31	5,3	31	5,3			33	5,7
	L16L	801	597	74,5	589	186	31,6	264	44,8	32	5,4	33	5,6	48	8,1	26	4,4
	L11L	791	547	69,2	537	154	28,7	264	49,2	59	11,0	24	4,5			36	6,7
	B13Z	817	437	72,2	431	93	21,6	249	57,8	23	5,3	19	4,4	12	2,8	35	8,1
Nister	L16W	766	546	71,3	522	297	56,9	113	21,6	16	3,1	45	8,6			51	9,8
	L16L	766	546	71,3	540	251	46,5	121	22,4	16	3,0	39	7,2	73	13,5	40	7,4
	L11L	783	503	64,2	497	237	47,7	121	24,3	86	17,3	13	2,6			40	8,0
	B13Z	783	416	66,3	409	177	43,3	131	32,0	24	5,9	18	4,4	23	5,6	36	8,8
Roßbach	L16W	654	484	74,0	462	237	51,3	142	30,7	14	3,0	24	5,2			45	9,7
	L16L	654	484	74,0	478	191	40,0	139	29,1	16	3,3	19	4,0	59	12,3	54	11,3
	L11L	648	443	68,4	439	192	43,7	133	30,3	58	13,2	15	3,4			41	9,3
	B13Z	638	393	73,6	389	128	32,9	174	44,7	11	2,8	18	4,6	20	5,1	38	9,8
Steinebach an der Wied	L16W	638	446	69,9	432	238	55,1	123	28,5	16	3,7	25	5,8			30	6,9
	L16L	638	446	69,9	438	201	45,9	121	27,6	21	4,8	23	5,3	51	11,6	21	4,8
	L11L	646	388	60,1	375	189	50,4	91	24,3	53	14,1	19	5,1			23	6,1
	B13Z	636	347	64,9	341	106	31,1	122	35,8	31	9,1	21	6,2	14	4,1	47	13,8
Stein-Wingert	L16W	192	144	75,0	140	95	67,9	23	16,4	4	2,9	5	3,6			13	9,3
	L16L	192	144	75,0	142	80	56,3	22	15,5	3	2,1	4	2,8	21	14,8	12	8,5
	L11L	187	126	67,4	126	72	57,1	29	23,0	9	7,1	6	4,8			10	7,9
	B13Z	183	97	72,9	96	45	46,9	25	26,0	4	4,2	4	4,2	6	6,3	12	12,5
Streithausen	L16W	444	352	79,3	342	114	33,3	167	48,8	18	5,3	20	5,8			23	6,7
	L16L	444	352	79,3	348	88	25,3	158	45,4	18	5,2	17	4,9	40	11,5	27	7,8
	L11L	446	314	70,4	309	83	26,9	159	51,5	51	16,5	8	2,6			8	2,6
	B13Z	440	282	79,9	280	58	20,7	141	50,4	23	8,2	16	5,7	10	3,6	32	11,4
Wahlrod	L16W	647	445	68,8	435	250	57,5	96	22,1	17	3,9	35	8,0			37	8,5
	L16L	647	445	68,8	440	210	47,7	106	24,1	21	4,8	27	6,1	51	11,6	25	5,7
	L11L	662	436	65,9	426	205	48,1	107	25,1	59	13,8	15	3,5			40	9,4
	B13Z	658	378	69,6	375	126	33,6	129	34,4	39	10,4	22	5,9	25	6,7	34	9,1
Welkenbach	L16W	127	93	73,2	89	49	55,1	28	31,5	4	4,5	6	6,7			2	2,2
	L16L	127	93	73,2	90	45	50,0	24	26,7	3	3,3	7	7,8	7	7,8	4	4,4
	L11L	128	94	73,4	94	45	47,9	26	27,7	13	13,8	2	2,1			8	8,5
	B13Z	119	90	79,6	90	40	44,4	32	35,6	1	1,1	5	5,6	4	4,4	8	8,9
Wied	L16W	381	275	72,2	258	144	55,8	56	21,7	18	7,0	17	6,6			23	8,9
	L16L	381	275	72,2	271	131	48,3	59	21,8	11	4,1	8	3,0	47	17,3	15	5,5
	L11L	380	240	63,2	235	113	48,1	42	17,9	53	22,6	9	3,8			18	7,7
	B13Z	368	220	68,1	216	91	42,1	76	35,2	12	5,6	11	5,1	10	4,6	16	7,4
Winkelbach	L16W	164	112	68,3	111	55	49,5	17	15,3	13	11,7	7	6,3			19	17,1
	L16L	164	112	68,3	110	50	45,5	18	16,4	11	10,0	2	1,8	13	11,8	16	14,5
	L11L	171	107	62,6	102	49	48,0	14	13,7	18	17,6	6	5,9			15	14,7
	B13Z	160	96	69,1	96	43	44,8	24	25,0	9	9,4	3	3,1	4	4,2	13	13,5
VG Hör-Grenzhausen Hilgert	L16W	1 187	960	80,9	940	324	34,5	315	33,5	71	7,6	56	6,0	101	10,7	73	7,8
	L16L	1 187	960	80,9	950	352	37,1	297	31,3	40	4,2	66	6,9	103	10,8	92	9,7
	L11L	1 178	791	67,1	783	282	36,0	244	31,2	147	18,8	35	4,5			75	9,6
	B13Z	1 190	602	71,9	595	184	30,9	251	42,2	45	7,6	28	4,7	35	5,9	52	8,7
Hillscheid	L16W	1 974	1 436	72,7	1 409	506	35,9	567	40,2	58	4,1	77	5,5	144	10,2	57	4,0
	L16L	1 974	1 436	72,7	1 418	496	35,0	539	38,0	44	3,1	96	6,8	147	10,4	96	6,8
	L11L	1 994	1 237	62,0	1 212	409	33,7	516	42,6	145	12,0	54	4,5			88	7,3
	B13Z	1 983	1 026	69,2	1 012	292	28,9	485	47,9	50	4,9	50	4,9	44	4,3	91	9,0
Hör-Grenzhausen, St.	L16W	6 579	4 242	64,5	4 166	1 334	32,0	1 504	36,1	348	8,4	239	5,7	476	11,4	265	6,4
	L16L	6 579	4 242	64,5	4 180	1 397	33,4	1 395	33,4	252	6,0	281	6,7	471	11,3	384	9,2
	L11L	6 683	3 819	57,1	3 748	1 196	31,9	1 362	36,3	630	16,8	229	6,1			331	8,8
	B13Z	6 738	3 276	62,2	3 237	858	26,5	1 401	43,3	232	7,2	201	6,2	151	4,7	394	12,2

T14 Landtagswahlergebnisse - Ergebnisse der Ortsgemeinden

(Landtagswahl einschließlich Briefwahl und Bundestagswahl ohne Briefwahl)

Gemeinde	Wahl	Wahlberechtigte	Wähler	Wahlbeteiligung	Gültige Stimmen	Von den gültigen Stimmen entfielen auf											
						SPD		CDU		GRÜNE		FDP		AfD		Sonstige	
						Anzahl	%	Anzahl	%	Anz.	%	Anz.	%	Anz.	%	Anz.	%
Kammerforst																	
	L16W	197	150	76,1	145	49	33,8	42	29,0	10	6,9	14	9,7	25	17,2	5	3,4
	L16L	197	150	76,1	146	51	34,9	43	29,5	7	4,8	11	7,5	25	17,1	9	6,2
	L11L	207	133	64,3	129	34	26,4	36	27,9	35	27,1	7	5,4			17	13,2
	B13Z	203	121	74,2	121	28	23,1	43	35,5	14	11,6	12	9,9	7	5,8	17	14,0
VG Montabaur																	
Boden																	
	L16W	436	341	78,2	330	94	28,5	162	49,1	15	4,5	38	11,5			21	6,4
	L16L	436	341	78,2	337	101	30,0	140	41,5	13	3,9	28	8,3	33	9,8	22	6,5
	L11L	442	278	62,9	275	81	29,5	131	47,6	27	9,8	19	6,9			17	6,2
	B13Z	430	279	76,2	275	59	21,5	146	53,1	13	4,7	16	5,8	19	6,9	22	8,0
Daubach																	
	L16W	361	296	82,0	279	103	36,9	134	48,0	13	4,7	22	7,9			7	2,5
	L16L	361	296	82,0	288	112	38,9	109	37,8	13	4,5	23	8,0	21	7,3	10	3,5
	L11L	364	262	72,0	254	78	30,7	104	40,9	45	17,7	11	4,3			16	6,3
	B13Z	372	236	81,9	232	70	30,2	120	51,7	12	5,2	13	5,6	2	0,9	15	6,5
Eitelborn																	
	L16W	2 013	1 547	76,9	1 501	567	37,8	636	42,4	88	5,9	137	9,1			73	4,9
	L16L	2 013	1 547	76,9	1 537	555	36,1	572	37,2	65	4,2	102	6,6	138	9,0	105	6,8
	L11L	2 024	1 354	66,9	1 340	430	32,1	539	40,2	194	14,5	59	4,4			118	8,8
	B13Z	2 064	1 088	72,7	1 074	287	26,7	500	46,6	74	6,9	44	4,1	73	6,8	96	8,9
Gackebach																	
	L16W	436	334	76,6	312	96	30,8	143	45,8	17	5,4	37	11,9			19	6,1
	L16L	436	334	76,6	326	103	31,6	127	39,0	11	3,4	26	8,0	39	12,0	20	6,1
	L11L	444	288	64,9	277	85	30,7	114	41,2	43	15,5	10	3,6			25	9,0
	B13Z	433	287	79,5	274	68	24,8	138	50,4	12	4,4	10	3,6	16	5,8	30	10,9
Girod																	
	L16W	914	689	75,4	665	177	26,6	382	57,4	43	6,5	39	5,9			24	3,6
	L16L	914	689	75,4	683	197	28,8	316	46,3	32	4,7	27	4,0	77	11,3	34	5,0
	L11L	962	629	65,4	610	168	27,5	292	47,9	81	13,3	25	4,1			44	7,2
	B13Z	956	515	67,9	511	112	21,9	274	53,6	29	5,7	30	5,9	24	4,7	42	8,2
Görgeshausen																	
	L16W	649	436	67,2	411	145	35,3	153	37,2	36	8,8	44	10,7			33	8,0
	L16L	649	436	67,2	430	142	33,0	137	31,9	30	7,0	26	6,0	62	14,4	33	7,7
	L11L	646	358	55,4	351	123	35,0	133	37,9	57	16,2	9	2,6			29	8,3
	B13Z	655	388	70,0	381	95	24,9	156	40,9	36	9,4	7	1,8	28	7,3	59	15,5
Großholbach																	
	L16W	757	553	73,1	533	142	26,6	290	54,4	28	5,3	32	6,0			41	7,7
	L16L	757	553	73,1	547	154	28,2	242	44,2	28	5,1	19	3,5	60	11,0	44	8,0
	L11L	758	496	65,4	483	128	26,5	218	45,1	73	15,1	17	3,5			47	9,7
	B13Z	765	446	73,8	436	98	22,5	237	54,4	23	5,3	16	3,7	18	4,1	44	10,1
Heilberscheid																	
	L16W	521	404	77,5	389	108	27,8	198	50,9	21	5,4	37	9,5			25	6,4
	L16L	521	404	77,5	397	104	26,2	169	42,6	21	5,3	25	6,3	53	13,4	25	6,3
	L11L	544	420	77,2	406	112	27,6	178	43,8	62	15,3	21	5,2			33	8,1
	B13Z	533	344	79,1	339	58	17,1	199	58,7	18	5,3	14	4,1	0	0,0	50	14,7
Heiligenroth																	
	L16W	1 130	903	79,9	871	263	30,2	460	52,8	45	5,2	65	7,5			38	4,4
	L16L	1 130	903	79,9	897	289	32,2	378	42,1	37	4,1	56	6,2	88	9,8	49	5,5
	L11L	1 117	805	72,1	793	234	29,5	350	44,1	109	13,7	28	3,5			72	9,1
	B13Z	1 134	639	77,2	634	160	25,2	319	50,3	41	6,5	20	3,2	38	6,0	56	8,8
Holler																	
	L16W	852	644	75,6	620	223	36,0	261	42,1	45	7,3	59	9,5			32	5,2
	L16L	852	644	75,6	634	229	36,1	215	33,9	38	6,0	47	7,4	52	8,2	53	8,4
	L11L	843	575	68,2	562	176	31,3	196	34,9	115	20,5	30	5,3			45	8,0
	B13Z	853	473	72,3	465	129	27,7	182	39,1	37	8,0	35	7,5	26	5,6	56	12,0
Horbach																	
	L16W	588	416	70,7	389	128	32,9	193	49,6	20	5,1	26	6,7			22	5,7
	L16L	588	416	70,7	410	117	28,5	172	42,0	23	5,6	22	5,4	42	10,2	34	8,3
	L11L	599	366	61,1	355	102	28,7	173	48,7	48	13,5	9	2,5			23	6,5
	B13Z	584	290	64,4	283	67	23,7	160	56,5	19	6,7	8	2,8	12	4,2	17	6,0
Hübingen																	
	L16W	417	336	80,6	317	120	37,9	137	43,2	24	7,6	16	5,0			20	6,3
	L16L	417	336	80,6	330	120	36,4	118	35,8	21	6,4	14	4,2	33	10,0	24	7,3
	L11L	426	308	72,3	295	99	33,6	103	34,9	56	19,0	5	1,7			32	10,8
	B13Z	417	283	78,6	279	81	29,0	128	45,9	23	8,2	11	3,9	7	2,5	29	10,4
Kadenbach																	
	L16W	1 088	835	76,7	804	301	37,4	324	40,3	65	8,1	72	9,0			42	5,2
	L16L	1 088	835	76,7	827	304	36,8	287	34,7	48	5,8	52	6,3	76	9,2	60	7,3
	L11L	1 116	763	68,4	752	259	34,4	274	36,4	132	17,6	25	3,3			62	8,2
	B13Z	1 131	635	74,8	622	208	33,4	266	42,8	47	7,6	20	3,2	29	4,7	52	8,4
Montabaur, St.																	
	L16W	9 887	6 934	70,1	6 701	1 725	25,7	3 639	54,3	379	5,7	617	9,2			341	5,1
	L16L	9 887	6 934	70,1	6 854	1 956	28,5	2 787	40,7	344	5,0	600	8,8	682	10,0	485	7,1
	L11L	9 745	5 828	59,8	5 717	1 510	26,4	2 456	43,0	939	16,4	342	6,0			470	8,2
	B13Z	9 828	5 009	66,8	4 929	1 110	22,5	2 411	48,9	339	6,9	279	5,7	281	5,7	509	10,3

T14 Landtagswahlergebnisse - Ergebnisse der Ortsgemeinden

(Landtagswahl einschließlich Briefwahl und Bundestagswahl ohne Briefwahl)

Gemeinde	Wahl	Wahlberechtigte	Wähler	Wahlbeteiligung	Gültige Stimmen	Von den gültigen Stimmen entfielen auf											
						SPD		CDU		GRÜNE		FDP		AfD		Sonstige	
						Anzahl	%	Anzahl	%	Anz.	%	Anz.	%	Anz.	%	Anz.	%
Nentershausen	L16W	1 514	1 086	71,7	1 038	292	28,1	568	54,7	47	4,5	93	9,0			38	3,7
	L16L	1 514	1 086	71,7	1 070	297	27,8	479	44,8	39	3,6	71	6,6	117	10,9	67	6,3
	L11L	1 526	958	62,8	933	274	29,4	439	47,1	101	10,8	36	3,9			83	8,9
	B13Z	1 525	884	73,4	864	193	22,3	474	54,9	28	3,2	31	3,6	53	6,1	85	9,8
Neuhäusel	L16W	1 603	1 306	81,5	1 254	415	33,1	570	45,5	83	6,6	128	10,2			58	4,6
	L16L	1 603	1 306	81,5	1 288	395	30,7	504	39,1	76	5,9	93	7,2	127	9,9	93	7,2
	L11L	1 647	1 225	74,4	1 209	355	29,4	474	39,2	219	18,1	60	5,0			101	8,4
	B13Z	1 639	904	77,6	886	223	25,2	390	44,0	80	9,0	52	5,9	61	6,9	80	9,0
Niederelbert	L16W	1 353	1 023	75,6	996	340	34,1	451	45,3	69	6,9	99	9,9			37	3,7
	L16L	1 353	1 023	75,6	1 009	329	32,6	373	37,0	53	5,3	87	8,6	102	10,1	65	6,4
	L11L	1 322	840	63,5	823	231	28,1	347	42,2	148	18,0	47	5,7			50	6,1
	B13Z	1 359	723	71,4	704	171	24,3	352	50,0	43	6,1	41	5,8	30	4,3	67	9,5
Niedererbach	L16W	788	588	74,6	575	176	30,6	282	49,0	27	4,7	57	9,9			33	5,7
	L16L	788	588	74,6	584	180	30,8	230	39,4	13	2,2	44	7,5	75	12,8	42	7,2
	L11L	781	558	71,4	541	168	31,1	251	46,4	70	12,9	17	3,1			35	6,5
	B13Z	786	510	78,6	507	117	23,1	275	54,2	30	5,9	23	4,5	24	4,7	38	7,5
Nornborn	L16W	556	435	78,2	418	88	21,1	257	61,5	19	4,5	40	9,6			14	3,3
	L16L	556	435	78,2	428	93	21,7	221	51,6	21	4,9	24	5,6	46	10,7	23	5,4
	L11L	547	372	68,0	367	81	22,1	212	57,8	37	10,1	14	3,8			23	6,3
	B13Z	548	360	79,1	355	65	18,3	222	62,5	11	3,1	16	4,5	20	5,6	21	5,9
Oberelbert	L16W	868	688	79,3	664	229	34,5	278	41,9	49	7,4	67	10,1			41	6,2
	L16L	868	688	79,3	680	227	33,4	236	34,7	47	6,9	39	5,7	77	11,3	54	7,9
	L11L	859	582	67,8	572	191	33,4	171	29,9	132	23,1	30	5,2			48	8,4
	B13Z	846	508	76,7	507	148	29,2	203	40,0	39	7,7	33	6,5	33	6,5	51	10,1
Ruppach-Goldhausen	L16W	932	714	76,6	675	187	27,7	372	55,1	31	4,6	49	7,3			36	5,3
	L16L	932	714	76,6	698	201	28,8	326	46,7	27	3,9	40	5,7	67	9,6	37	5,3
	L11L	943	654	69,4	641	162	25,3	291	45,4	113	17,6	31	4,8			44	6,9
	B13Z	948	509	73,0	502	100	19,9	280	55,8	34	6,8	22	4,4	18	3,6	48	9,6
Simmern	L16W	1 202	969	80,6	931	367	39,4	410	44,0	53	5,7	74	7,9			27	2,9
	L16L	1 202	969	80,6	960	358	37,3	360	37,5	43	4,5	64	6,7	81	8,4	54	5,6
	L11L	1 210	846	69,9	832	285	34,3	342	41,1	131	15,7	23	2,8			51	6,1
	B13Z	1 209	626	73,7	614	171	27,9	283	46,1	38	6,2	34	5,5	33	5,4	55	9,0
Stahlhofen	L16W	583	455	78,0	441	120	27,2	259	58,7	25	5,7	26	5,9			11	2,5
	L16L	583	455	78,0	446	130	29,1	213	47,8	17	3,8	22	4,9	37	8,3	27	6,1
	L11L	577	433	75,0	420	118	28,1	187	44,5	72	17,1	11	2,6			32	7,6
	B13Z	579	354	78,0	347	79	22,8	192	55,3	17	4,9	21	6,1	9	2,6	29	8,4
Untershausen	L16W	397	298	75,1	290	65	22,4	164	56,6	18	6,2	28	9,7			15	5,2
	L16L	397	298	75,1	295	65	22,0	132	44,7	16	5,4	28	9,5	39	13,2	15	5,1
	L11L	395	270	68,4	265	63	23,8	129	48,7	35	13,2	17	6,4			21	7,9
	B13Z	401	247	74,0	245	39	15,9	143	58,4	6	2,4	25	10,2	8	3,3	24	9,8
Welschneudorf	L16W	771	591	76,7	579	223	38,5	228	39,4	39	6,7	65	11,2			24	4,1
	L16L	771	591	76,7	586	201	34,3	182	31,1	47	8,0	46	7,8	71	12,1	39	6,7
	L11L	780	522	66,9	507	173	34,1	174	34,3	94	18,5	26	5,1			40	7,9
	B13Z	755	437	75,7	433	123	28,4	189	43,6	31	7,2	17	3,9	28	6,5	45	10,4
VG Ransbach-Baumbach																	
Alsbach	L16W	490	349	71,2	335	159	47,5	98	29,3	25	7,5	30	9,0			23	6,9
	L16L	490	349	71,2	342	153	44,7	91	26,6	18	5,3	25	7,3	24	7,0	31	9,1
	L11L	495	329	66,5	325	135	41,5	78	24,0	62	19,1	19	5,8			31	9,5
	B13Z	479	230	66,1	221	73	33,0	66	29,9	24	10,9	10	4,5	14	6,3	34	15,4
Breitenau	L16W	544	397	73,0	384	114	29,7	165	43,0	25	6,5	43	11,2			37	9,6
	L16L	544	397	73,0	394	107	27,2	143	36,3	22	5,6	19	4,8	60	15,2	43	10,9
	L11L	512	334	65,2	324	78	24,1	126	38,9	57	17,6	14	4,3			49	15,1
	B13Z	528	283	72,4	279	67	24,0	111	39,8	17	6,1	19	6,8	20	7,2	45	16,1
Caan	L16W	547	417	76,2	405	148	36,5	174	43,0	22	5,4	38	9,4			23	5,7
	L16L	547	417	76,2	410	134	32,7	151	36,8	22	5,4	25	6,1	45	11,0	33	8,0
	L11L	526	352	66,9	349	91	26,1	143	41,0	66	18,9	13	3,7			36	10,3
	B13Z	543	317	74,6	313	85	27,2	143	45,7	17	5,4	8	2,6	18	5,8	42	13,4
Deesen	L16W	524	348	66,4	339	93	27,4	158	46,6	29	8,6	35	10,3			24	7,1
	L16L	524	348	66,4	342	95	27,8	147	43,0	18	5,3	24	7,0	33	9,6	25	7,3
	L11L	537	307	57,2	304	96	31,6	126	41,4	44	14,5	19	6,3			19	6,3
	B13Z	519	310	70,3	304	82	27,0	145	47,7	11	3,6	22	7,2	15	4,9	29	9,5

T14 Landtagswahlergebnisse - Ergebnisse der Ortsgemeinden

(Landtagswahl einschließlich Briefwahl und Bundestagswahl ohne Briefwahl)

Gemeinde	Wahl	Wahlberechtigte	Wähler	Wahlbeteiligung	Gültige Stimmen	Von den gültigen Stimmen entfielen auf											
						SPD		CDU		GRÜNE		FDP		AfD		Sonstige	
						Anzahl	%	Anzahl	%	Anz.	%	Anz.	%	Anz.	%	Anz.	%
Hundsorf	L16W	322	231	71,7	219	74	33,8	97	44,3	12	5,5	28	12,8			8	3,7
	L16L	322	231	71,7	230	74	32,2	83	36,1	9	3,9	20	8,7	23	10,0	21	9,1
	L11L	336	202	60,1	198	54	27,3	61	30,8	43	21,7	14	7,1			26	13,1
	B13Z	336	201	71,8	199	54	27,1	86	43,2	8	4,0	14	7,0	11	5,5	26	13,1
Nauort	L16W	1 759	1 286	73,1	1 233	415	33,7	566	45,9	61	4,9	133	10,8			58	4,7
	L16L	1 759	1 286	73,1	1 264	408	32,3	504	39,9	50	4,0	94	7,4	122	9,7	86	6,8
	L11L	1 838	1 118	60,8	1 096	352	32,1	465	42,4	148	13,5	49	4,5			82	7,5
	B13Z	1 806	866	66,5	851	245	28,8	398	46,8	47	5,5	38	4,5	39	4,6	84	9,9
Oberhaid	L16W	309	195	63,1	187	58	31,0	55	29,4	19	10,2	39	20,9			16	8,6
	L16L	309	195	63,1	190	55	28,9	46	24,2	8	4,2	23	12,1	37	19,5	21	11,1
	L11L	319	162	50,8	157	49	31,2	48	30,6	24	15,3	19	12,1			17	10,8
	B13Z	310	173	63,8	169	38	22,5	82	48,5	12	7,1	13	7,7	5	3,0	19	11,2
Ransbach-Baumbach, St.	L16W	4 887	3 185	65,2	3 072	955	31,1	1 351	44,0	169	5,5	363	11,8			234	7,6
	L16L	4 887	3 185	65,2	3 160	965	30,5	1 224	38,7	112	3,5	231	7,3	355	11,2	273	8,6
	L11L	4 805	2 766	57,6	2 703	775	28,7	1 203	44,5	328	12,1	156	5,8			241	8,9
	B13Z	4 941	2 248	61,8	2 207	528	23,9	1 050	47,6	127	5,8	130	5,9	124	5,6	248	11,2
Sessenbach	L16W	375	294	78,4	292	84	28,8	140	47,9	21	7,2	32	11,0			15	5,1
	L16L	375	294	78,4	292	77	26,4	132	45,2	18	6,2	28	9,6	15	5,1	22	7,5
	L11L	386	256	66,3	254	61	24,0	110	43,3	45	17,7	13	5,1			25	9,8
	B13Z	382	243	77,9	240	57	23,8	129	53,8	15	6,3	11	4,6	10	4,2	18	7,5
Wirscheid	L16W	268	204	76,1	194	61	31,4	89	45,9	15	7,7	15	7,7			14	7,2
	L16L	268	204	76,1	202	65	32,2	70	34,7	11	5,4	10	5,0	28	13,9	18	8,9
	L11L	264	185	70,1	182	59	32,4	63	34,6	32	17,6	8	4,4			20	11,0
	B13Z	269	141	73,1	136	29	21,3	66	48,5	11	8,1	5	3,7	12	8,8	13	9,6
Wittgert	L16W	486	337	69,3	324	117	36,1	125	38,6	31	9,6	34	10,5			17	5,2
	L16L	486	337	69,3	336	112	33,3	117	34,8	23	6,8	20	6,0	43	12,8	21	6,3
	L11L	474	272	57,4	266	88	33,1	90	33,8	56	21,1	13	4,9			19	7,1
	B13Z	477	254	66,1	250	69	27,6	118	47,2	6	2,4	13	5,2	15	6,0	29	11,6
VG Rennerod																	
Bretthausen	L16W	152	112	73,7	108	32	29,6	49	45,4	10	9,3	10	9,3			7	6,5
	L16L	152	112	73,7	110	33	30,0	43	39,1	5	4,5	7	6,4	12	10,9	10	9,1
	L11L	154	91	59,1	90	20	22,2	52	57,8	11	12,2	2	2,2			5	5,6
	B13Z	146	101	74,3	100	21	21,0	57	57,0	4	4,0	8	8,0	3	3,0	7	7,0
Elsoff (Ww.)	L16W	738	544	73,7	488	156	32,0	228	46,7	19	3,9	52	10,7			33	6,8
	L16L	738	544	73,7	532	154	28,9	180	33,8	13	2,4	37	7,0	109	20,5	39	7,3
	L11L	750	453	60,4	442	125	28,3	187	42,3	56	12,7	21	4,8			53	12,0
	B13Z	763	422	67,1	414	84	20,3	208	50,2	22	5,3	30	7,2	19	4,6	51	12,3
Hellenhahn-Schellenberg	L16W	976	688	70,5	658	233	35,4	282	42,9	44	6,7	74	11,2			25	3,8
	L16L	976	688	70,5	678	209	30,8	274	40,4	36	5,3	30	4,4	97	14,3	32	4,7
	L11L	1 017	610	60,0	596	186	31,2	244	40,9	104	17,4	16	2,7			46	7,7
	B13Z	1 002	531	68,2	520	137	26,3	269	51,7	27	5,2	16	3,1	24	4,6	47	9,0
Homberg	L16W	138	84	60,9	75	32	42,7	26	34,7	4	5,3	4	5,3			9	12,0
	L16L	138	84	60,9	83	29	34,9	17	20,5	5	6,0	1	1,2	25	30,1	6	7,2
	L11L	138	72	52,2	70	37	52,9	6	8,6	12	17,1	1	1,4			14	20,0
	B13Z	140	80	62,0	78	15	19,2	21	26,9	6	7,7	1	1,3	7	9,0	28	35,9
Hüblingen	L16W	250	168	67,2	163	68	41,7	47	28,8	11	6,7	18	11,0			19	11,7
	L16L	250	168	67,2	167	64	38,3	42	25,1	5	3,0	8	4,8	30	18,0	18	10,8
	L11L	237	145	61,2	138	54	39,1	41	29,7	27	19,6	5	3,6			11	8,0
	B13Z	236	138	69,0	138	48	34,8	39	28,3	8	5,8	10	7,2	7	5,1	26	18,8
Irmtraut	L16W	599	431	72,0	395	98	24,8	220	55,7	19	4,8	37	9,4			21	5,3
	L16L	599	431	72,0	428	96	22,4	203	47,4	14	3,3	18	4,2	68	15,9	29	6,8
	L11L	644	358	55,6	349	74	21,2	201	57,6	35	10,0	14	4,0			25	7,2
	B13Z	638	341	65,1	338	63	18,6	191	56,5	12	3,6	10	3,0	16	4,7	46	13,6
Liebenscheid	L16W	634	389	61,4	366	148	40,4	156	42,6	14	3,8	24	6,6			24	6,6
	L16L	634	389	61,4	379	122	32,2	148	39,1	10	2,6	12	3,2	61	16,1	26	6,9
	L11L	660	314	47,6	309	103	33,3	135	43,7	41	13,3	8	2,6			22	7,1
	B13Z	634	381	66,3	373	107	28,7	186	49,9	16	4,3	7	1,9	20	5,4	37	9,9
Neunkirchen	L16W	439	334	76,1	315	115	36,5	125	39,7	21	6,7	42	13,3			12	3,8
	L16L	439	334	76,1	327	113	34,6	114	34,9	13	4,0	22	6,7	49	15,0	16	4,9
	L11L	449	286	63,7	280	112	40,0	108	38,6	33	11,8	7	2,5			20	7,1
	B13Z	436	284	77,4	275	91	33,1	125	45,5	13	4,7	13	4,7	15	5,5	18	6,5

T14 Landtagswahlergebnisse - Ergebnisse der Ortsgemeinden

(Landtagswahl einschließlich Briefwahl und Bundestagswahl ohne Briefwahl)

Gemeinde	Wahl	Wahlberechtigte	Wähler	Wahlbeteiligung	Gültige Stimmen	Von den gültigen Stimmen entfielen auf											
						SPD		CDU		GRÜNE		FDP		AfD		Sonstige	
						Anzahl	%	Anzahl	%	Anz.	%	Anz.	%	Anz.	%	Anz.	%
Neustadt/Westerwald	L16W	486	349	71,8	331	103	31,1	160	48,3	16	4,8	34	10,3			18	5,4
	L16L	486	349	71,8	346	90	26,0	150	43,4	11	3,2	14	4,0	53	15,3	28	8,1
	L11L	474	307	64,8	297	96	32,3	130	43,8	38	12,8	12	4,0			21	7,1
	B13Z	479	290	69,2	285	65	22,8	146	51,2	13	4,6	7	2,5	22	7,7	32	11,2
Niederroßbach	L16W	572	362	63,3	339	137	40,4	123	36,3	25	7,4	35	10,3			19	5,6
	L16L	572	362	63,3	359	130	36,2	100	27,9	18	5,0	10	2,8	69	19,2	32	8,9
	L11L	577	286	49,6	279	120	43,0	87	31,2	40	14,3	7	2,5			25	9,0
	B13Z	580	336	63,4	333	120	36,0	126	37,8	15	4,5	13	3,9	11	3,3	48	14,4
Nister-Möhrendorf	L16W	239	174	72,8	151	84	55,6	44	29,1	8	5,3	8	5,3			7	4,6
	L16L	239	174	72,8	167	72	43,1	43	25,7	11	6,6	3	1,8	28	16,8	10	6,0
	L11L	250	155	62,0	150	76	50,7	36	24,0	23	15,3	2	1,3			13	8,7
	B13Z	233	149	73,8	146	50	34,2	61	41,8	10	6,8	4	2,7	9	6,2	12	8,2
Oberrod	L16W	521	365	70,1	343	130	37,9	159	46,4	15	4,4	26	7,6			13	3,8
	L16L	521	365	70,1	360	118	32,8	146	40,6	9	2,5	15	4,2	54	15,0	18	5,0
	L11L	540	307	56,9	304	96	31,6	137	45,1	34	11,2	3	1,0			34	11,2
	B13Z	527	317	68,3	309	76	24,6	171	55,3	12	3,9	6	1,9	6	1,9	38	12,3
Oberroßbach	L16W	266	184	69,2	170	93	54,7	43	25,3	5	2,9	20	11,8			9	5,3
	L16L	266	184	69,2	182	81	44,5	39	21,4	6	3,3	12	6,6	28	15,4	16	8,8
	L11L	267	162	60,7	159	78	49,1	42	26,4	16	10,1	9	5,7			14	8,8
	B13Z	272	164	66,1	161	61	37,9	46	28,6	8	5,0	9	5,6	9	5,6	28	17,4
Rehe	L16W	713	476	66,8	446	134	30,0	237	53,1	22	4,9	40	9,0			13	2,9
	L16L	713	476	66,8	471	116	24,6	213	45,2	14	3,0	21	4,5	66	14,0	41	8,7
	L11L	719	373	51,9	370	127	34,3	156	42,2	44	11,9	7	1,9			36	9,7
	B13Z	729	459	69,1	454	88	19,4	252	55,5	18	4,0	9	2,0	21	4,6	66	14,5
Rennerod, St.	L16W	3 005	1 908	63,5	1 797	574	31,9	808	45,0	109	6,1	182	10,1			124	6,9
	L16L	3 005	1 908	63,5	1 892	541	28,6	720	38,1	70	3,7	107	5,7	293	15,5	161	8,5
	L11L	2 983	1 597	53,5	1 562	465	29,8	680	43,5	214	13,7	62	4,0			141	9,0
	B13Z	3 017	1 482	60,1	1 455	344	23,6	703	48,3	82	5,6	53	3,6	95	6,5	178	12,2
Salzburg	L16W	197	124	62,9	122	39	32,0	63	51,6	7	5,7	6	4,9			7	5,7
	L16L	197	124	62,9	123	37	30,1	51	41,5	4	3,3	2	1,6	16	13,0	13	10,6
	L11L	200	123	61,5	121	38	31,4	54	44,6	8	6,6	4	3,3			17	14,0
	B13Z	198	117	65,0	117	32	27,4	54	46,2	8	6,8	5	4,3	10	8,5	8	6,8
Seck	L16W	923	649	70,3	617	192	31,1	320	51,9	24	3,9	58	9,4			23	3,7
	L16L	923	649	70,3	643	182	28,3	280	43,5	12	1,9	39	6,1	95	14,8	35	5,4
	L11L	949	509	53,6	495	150	30,3	231	46,7	56	11,3	19	3,8			39	7,9
	B13Z	974	509	63,9	506	100	19,8	268	53,0	9	1,8	31	6,1	39	7,7	59	11,7
Stein-Neukirch	L16W	316	214	67,7	197	81	41,1	81	41,1	10	5,1	16	8,1			9	4,6
	L16L	316	214	67,7	212	80	37,7	70	33,0	3	1,4	8	3,8	38	17,9	13	6,1
	L11L	330	171	51,8	171	61	35,7	64	37,4	22	12,9	6	3,5			18	10,5
	B13Z	327	180	66,2	176	46	26,1	81	46,0	6	3,4	2	1,1	12	6,8	29	16,5
Waigandshain	L16W	156	117	75,0	110	28	25,5	54	49,1	14	12,7	10	9,1			4	3,6
	L16L	156	117	75,0	117	38	32,5	46	39,3	7	6,0	3	2,6	14	12,0	9	7,7
	L11L	149	94	63,1	94	35	37,2	28	29,8	22	23,4	1	1,1			8	8,5
	B13Z	155	107	78,7	105	25	23,8	48	45,7	10	9,5	3	2,9	8	7,6	11	10,5
Waldmühlen	L16W	245	153	62,4	144	39	27,1	74	51,4	5	3,5	17	11,8			9	6,3
	L16L	245	153	62,4	150	25	16,7	61	40,7	6	4,0	10	6,7	34	22,7	14	9,3
	L11L	253	151	59,7	147	33	22,4	65	44,2	25	17,0	4	2,7			20	13,6
	B13Z	245	141	66,8	140	33	23,6	75	53,6	5	3,6	8	5,7	7	5,0	12	8,6
Westernohe	L16W	716	535	74,7	510	142	27,8	295	57,8	22	4,3	33	6,5			18	3,5
	L16L	716	535	74,7	532	155	29,1	268	50,4	9	1,7	22	4,1	55	10,3	23	4,3
	L11L	728	463	63,6	458	132	28,8	227	49,6	61	13,3	10	2,2			28	6,1
	B13Z	731	362	69,3	358	82	22,9	211	58,9	15	4,2	12	3,4	15	4,2	23	6,4
Willingen	L16W	236	170	72,0	158	55	34,8	76	48,1	8	5,1	16	10,1			3	1,9
	L16L	236	170	72,0	167	56	33,5	52	31,1	6	3,6	12	7,2	32	19,2	9	5,4
	L11L	247	143	57,9	138	53	38,4	49	35,5	18	13,0	8	5,8			10	7,2
	B13Z	241	156	72,2	154	44	28,6	73	47,4	5	3,2	7	4,5	13	8,4	12	7,8
Zehnhausen bei Rennerod	L16W	303	210	69,3	204	113	55,4	40	19,6	9	4,4	27	13,2			15	7,4
	L16L	303	210	69,3	207	94	45,4	31	15,0	7	3,4	18	8,7	35	16,9	22	10,6
	L11L	307	196	63,8	193	102	52,8	40	20,7	23	11,9	5	2,6			23	11,9
	B13Z	296	182	69,2	176	78	44,3	56	31,8	8	4,5	9	5,1	9	5,1	16	9,1

T14 Landtagswahlergebnisse - Ergebnisse der Ortsgemeinden

(Landtagswahl einschließlich Briefwahl und Bundestagswahl ohne Briefwahl)

Gemeinde	Wahl	Wahlberechtigte	Wähler	Wahlbeteiligung	Gültige Stimmen	Von den gültigen Stimmen entfielen auf											
						SPD		CDU		GRÜNE		FDP		AfD		Sonstige	
						Anzahl	%	Anzahl	%	Anz.	%	Anz.	%	Anz.	%	Anz.	%
VG Selters (Ww.)																	
Ellenhausen	L16W	237	172	72,6	164	61	37,2	52	31,7	12	7,3	14	8,5			25	15,2
	L16L	237	172	72,6	170	54	31,8	50	29,4	11	6,5	4	2,4	30	17,6	21	12,4
	L11L	239	153	64,0	150	47	31,3	49	32,7	24	16,0	8	5,3			22	14,7
	B13Z	234	142	74,3	139	42	30,2	64	46,0	5	3,6	5	3,6	4	2,9	19	13,7
Ewighausen	L16W	181	127	70,2	120	34	28,3	57	47,5	10	8,3	13	10,8			6	5,0
	L16L	181	127	70,2	126	33	26,2	53	42,1	4	3,2	7	5,6	23	18,3	6	4,8
	L11L	182	110	60,4	108	38	35,2	44	40,7	12	11,1	3	2,8			11	10,2
	B13Z	182	128	78,0	127	26	20,5	65	51,2	4	3,1	6	4,7	4	3,1	22	17,3
Freilingen	L16W	546	369	67,6	355	155	43,7	116	32,7	17	4,8	27	7,6			40	11,3
	L16L	546	369	67,6	363	127	35,0	114	31,4	16	4,4	17	4,7	50	13,8	39	10,7
	L11L	571	353	61,8	347	144	41,5	119	34,3	30	8,6	16	4,6			38	11,0
	B13Z	561	288	64,1	283	67	23,7	144	50,9	8	2,8	13	4,6	17	6,0	34	12,0
Freirachdorf	L16W	524	354	67,6	334	150	44,9	99	29,6	12	3,6	33	9,9			40	12,0
	L16L	524	354	67,6	348	134	38,5	86	24,7	6	1,7	27	7,8	67	19,3	28	8,0
	L11L	521	323	62,0	312	131	42,0	92	29,5	35	11,2	11	3,5			43	13,8
	B13Z	516	313	70,0	306	116	37,9	104	34,0	13	4,2	10	3,3	26	8,5	37	12,1
Goddert	L16W	325	217	66,8	208	99	47,6	51	24,5	13	6,3	16	7,7			29	13,9
	L16L	325	217	66,8	216	80	37,0	49	22,7	7	3,2	9	4,2	45	20,8	26	12,0
	L11L	324	185	57,1	183	86	47,0	35	19,1	28	15,3	11	6,0			23	12,6
	B13Z	320	166	63,4	165	63	38,2	58	35,2	7	4,2	7	4,2	5	3,0	25	15,2
Hartenfels	L16W	662	512	77,3	489	181	37,0	211	43,1	25	5,1	34	7,0			38	7,8
	L16L	662	512	77,3	500	157	31,4	205	41,0	17	3,4	25	5,0	59	11,8	37	7,4
	L11L	674	461	68,4	443	155	35,0	195	44,0	40	9,0	12	2,7			41	9,3
	B13Z	680	410	75,9	403	83	20,6	232	57,6	14	3,5	27	6,7	14	3,5	33	8,2
Herschbach	L16W	2 094	1 431	68,3	1 360	464	34,1	580	42,6	82	6,0	97	7,1			137	10,1
	L16L	2 094	1 431	68,3	1 412	435	30,8	560	39,7	38	2,7	76	5,4	196	13,9	107	7,6
	L11L	2 084	1 196	57,4	1 182	377	31,9	522	44,2	144	12,2	45	3,8			94	8,0
	B13Z	2 105	949	62,6	937	278	29,7	438	46,7	36	3,8	37	3,9	37	3,9	111	11,8
Krümmel	L16W	246	172	69,9	160	52	32,5	45	28,1	13	8,1	23	14,4			27	16,9
	L16L	246	172	69,9	167	43	25,7	51	30,5	1	0,6	15	9,0	41	24,6	16	9,6
	L11L	250	160	64,0	153	60	39,2	56	36,6	14	9,2	4	2,6			19	12,4
	B13Z	253	144	69,6	140	32	22,9	62	44,3	5	3,6	7	5,0	6	4,3	28	20,0
Marienrachdorf	L16W	792	559	70,6	532	190	35,7	245	46,1	37	7,0	29	5,5			31	5,8
	L16L	792	559	70,6	552	160	29,0	235	42,6	36	6,5	23	4,2	71	12,9	27	4,9
	L11L	781	518	66,3	510	147	28,8	249	48,8	70	13,7	15	2,9			29	5,7
	B13Z	782	431	74,2	431	100	23,2	227	52,7	21	4,9	20	4,6	22	5,1	41	9,5
Maroth	L16W	165	108	65,5	96	44	45,8	34	35,4	3	3,1	4	4,2			11	11,5
	L16L	165	108	65,5	105	34	32,4	33	31,4	4	3,8	6	5,7	20	19,0	8	7,6
	L11L	174	107	61,5	106	27	25,5	36	34,0	20	18,9	5	4,7			18	17,0
	B13Z	172	96	67,6	95	26	27,4	33	34,7	8	8,4	6	6,3	10	10,5	12	12,6
Maxsain	L16W	838	555	66,2	536	235	43,8	178	33,2	29	5,4	40	7,5			54	10,1
	L16L	838	555	66,2	551	208	37,7	162	29,2	17	3,1	26	4,7	85	15,4	53	9,6
	L11L	822	426	51,8	424	164	38,7	136	32,1	52	12,3	16	3,8			56	13,2
	B13Z	827	420	63,7	409	121	29,6	177	43,3	13	3,2	19	4,6	28	6,8	51	12,5
Nordhofen	L16W	431	282	65,4	273	124	45,4	88	32,2	13	4,8	16	5,9			32	11,7
	L16L	431	282	65,4	282	117	41,5	85	30,1	4	1,4	14	5,0	44	15,6	18	6,4
	L11L	417	252	60,4	249	95	38,2	76	30,5	37	14,9	16	6,4			25	10,0
	B13Z	423	226	67,3	224	64	28,6	95	42,4	9	4,0	12	5,4	21	9,4	23	10,3
Quirnbach	L16W	379	262	69,1	258	122	47,3	56	21,7	16	6,2	23	8,9			41	15,9
	L16L	379	262	69,1	259	117	45,2	51	19,7	13	5,0	23	8,9	33	12,7	22	8,5
	L11L	385	210	54,5	207	83	40,1	41	19,8	37	17,9	14	6,8			32	15,5
	B13Z	392	217	67,0	215	74	34,4	56	26,0	24	11,2	10	4,7	19	8,8	32	14,9
Rückeroth	L16W	371	236	63,6	222	88	39,6	67	30,2	28	12,6	17	7,7			22	9,9
	L16L	371	236	63,6	232	78	33,6	66	28,4	16	6,9	14	6,0	41	17,7	17	7,3
	L11L	388	194	50,0	188	66	35,1	45	23,9	39	20,7	9	4,8			29	15,4
	B13Z	384	192	60,8	188	48	25,5	76	40,4	11	5,9	12	6,4	21	11,2	20	10,6
Schenkelberg	L16W	514	340	66,1	331	108	32,6	152	45,9	21	6,3	27	8,2			23	6,9
	L16L	514	340	66,1	335	105	31,3	149	44,5	11	3,3	16	4,8	28	8,4	26	7,8
	L11L	530	329	62,1	325	101	31,1	155	47,7	38	11,7	12	3,7			19	5,8
	B13Z	520	263	69,8	259	63	24,3	139	53,7	8	3,1	3	1,2	18	6,9	28	10,8

T14 Landtagswahlergebnisse - Ergebnisse der Ortsgemeinden

(Landtagswahl einschließlich Briefwahl und Bundestagswahl ohne Briefwahl)

Gemeinde	Wahl	Wahlberechtigte	Wähler	Wahlbeteiligung	Gültige Stimmen	Von den gültigen Stimmen entfielen auf											
						SPD		CDU		GRÜNE		FDP		AfD		Sonstige	
						Anzahl	%	Anzahl	%	Anz.	%	Anz.	%	Anz.	%	Anz.	%
Selters (Ww.), St.	L16W	1 781	1 117	62,7	1 072	406	37,9	379	35,4	90	8,4	83	7,7			114	10,6
	L16L	1 781	1 117	62,7	1 104	380	34,4	364	33,0	53	4,8	73	6,6	160	14,5	74	6,7
	L11L	1 791	941	52,5	925	316	34,2	354	38,3	113	12,2	46	5,0			96	10,4
	B13Z	1 757	759	57,7	743	224	30,1	297	40,0	36	4,8	53	7,1	45	6,1	88	11,8
Sessenhausen	L16W	719	528	73,4	507	165	32,5	231	45,6	28	5,5	37	7,3			46	9,1
	L16L	719	528	73,4	520	144	27,7	221	42,5	16	3,1	22	4,2	65	12,5	52	10,0
	L11L	719	479	66,6	468	115	24,6	198	42,3	72	15,4	16	3,4			67	14,3
	B13Z	732	403	73,1	398	102	25,6	202	50,8	12	3,0	13	3,3	20	5,0	49	12,3
Steinen	L16W	192	149	77,6	145	70	48,3	25	17,2	6	4,1	26	17,9			18	12,4
	L16L	192	149	77,6	147	58	39,5	23	15,6	3	2,0	17	11,6	33	22,4	13	8,8
	L11L	191	129	67,5	127	61	48,0	27	21,3	16	12,6	5	3,9			18	14,2
	B13Z	197	125	74,0	123	52	42,3	37	30,1	3	2,4	8	6,5	7	5,7	16	13,0
Vielbach	L16W	429	296	69,0	282	135	47,9	81	28,7	24	8,5	12	4,3			30	10,6
	L16L	429	296	69,0	293	127	43,3	76	25,9	18	6,1	17	5,8	34	11,6	21	7,2
	L11L	444	286	64,4	279	129	46,2	78	28,0	34	12,2	10	3,6			28	10,0
	B13Z	444	271	71,5	265	97	36,6	86	32,5	10	3,8	12	4,5	20	7,5	40	15,1
Weidenhahn	L16W	446	342	76,7	327	109	33,3	145	44,3	25	7,6	20	6,1			28	8,6
	L16L	446	342	76,7	335	104	31,0	146	43,6	15	4,5	15	4,5	28	8,4	27	8,1
	L11L	462	305	66,0	293	76	25,9	136	46,4	34	11,6	10	3,4			37	12,6
	B13Z	446	250	74,9	246	58	23,6	135	54,9	13	5,3	5	2,0	22	8,9	13	5,3
Wöflerlingen	L16W	404	285	70,5	268	101	37,7	80	29,9	14	5,2	31	11,6			42	15,7
	L16L	404	285	70,5	279	94	33,7	69	24,7	15	5,4	16	5,7	58	20,8	27	9,7
	L11L	425	244	57,4	235	88	37,4	68	28,9	33	14,0	16	6,8			30	12,8
	B13Z	417	211	64,3	205	65	31,7	60	29,3	10	4,9	13	6,3	18	8,8	39	19,0
VG Wallmerod																	
Arnshöfen	L16W	120	90	75,0	88	22	25,0	43	48,9	4	4,5	10	11,4			9	10,2
	L16L	120	90	75,0	90	21	23,3	39	43,3	1	1,1	4	4,4	11	12,2	14	15,6
	L11L	129	98	76,0	92	24	26,1	50	54,3	8	8,7	0	0,0			10	10,9
	B13Z	119	81	82,7	78	14	17,9	45	57,7	2	2,6	3	3,8	7	9,0	7	9,0
Berod bei Wallmerod	L16W	419	308	73,5	289	82	28,4	150	51,9	14	4,8	26	9,0			17	5,9
	L16L	419	308	73,5	305	78	25,6	143	46,9	13	4,3	15	4,9	42	13,8	14	4,6
	L11L	407	253	62,2	247	71	28,7	123	49,8	29	11,7	5	2,0			19	7,7
	B13Z	412	256	74,4	250	50	20,0	151	60,4	10	4,0	10	4,0	9	3,6	20	8,0
Bilkheim	L16W	383	256	66,8	243	62	25,5	119	49,0	7	2,9	40	16,5			15	6,2
	L16L	383	256	66,8	251	68	27,1	93	37,1	10	4,0	26	10,4	38	15,1	16	6,4
	L11L	374	238	63,6	233	74	31,8	100	42,9	33	14,2	15	6,4			11	4,7
	B13Z	387	215	67,0	211	37	17,5	122	57,8	8	3,8	10	4,7	12	5,7	22	10,4
Dreikirchen	L16W	785	584	74,4	555	153	27,6	287	51,7	38	6,8	55	9,9			22	4,0
	L16L	785	584	74,4	569	157	27,6	254	44,6	31	5,4	40	7,0	60	10,5	27	4,7
	L11L	788	524	66,5	506	112	22,1	265	52,4	67	13,2	24	4,7			38	7,5
	B13Z	800	471	73,0	459	81	17,6	268	58,4	26	5,7	25	5,4	27	5,9	32	7,0
Elbingen	L16W	259	197	76,1	189	57	30,2	89	47,1	12	6,3	15	7,9			16	8,5
	L16L	259	197	76,1	193	54	28,0	84	43,5	7	3,6	9	4,7	26	13,5	13	6,7
	L11L	235	163	69,4	159	37	23,3	82	51,6	20	12,6	10	6,3			10	6,3
	B13Z	239	153	71,8	152	41	27,0	74	48,7	17	11,2	3	2,0	4	2,6	13	8,6
Ettinghausen	L16W	258	190	73,6	187	70	37,4	77	41,2	7	3,7	26	13,9			7	3,7
	L16L	258	190	73,6	188	63	33,5	68	36,2	10	5,3	12	6,4	23	12,2	12	6,4
	L11L	245	131	53,5	127	41	32,3	48	37,8	17	13,4	8	6,3			13	10,2
	B13Z	257	161	69,7	158	44	27,8	74	46,8	7	4,4	10	6,3	5	3,2	18	11,4
Hahn am See	L16W	315	250	79,4	235	69	29,4	105	44,7	21	8,9	23	9,8			17	7,2
	L16L	315	250	79,4	246	56	22,8	101	41,1	22	8,9	18	7,3	28	11,4	21	8,5
	L11L	350	235	67,1	228	50	21,9	103	45,2	46	20,2	4	1,8			25	11,0
	B13Z	331	192	72,2	190	36	18,9	94	49,5	22	11,6	11	5,8	9	4,7	18	9,5
Herschbach (Oww.)	L16W	702	541	77,1	516	136	26,4	281	54,5	37	7,2	44	8,5			18	3,5
	L16L	702	541	77,1	529	148	28,0	246	46,5	26	4,9	24	4,5	64	12,1	21	4,0
	L11L	746	520	69,7	497	116	23,3	255	51,3	78	15,7	14	2,8			34	6,8
	B13Z	735	444	75,8	430	86	20,0	243	56,5	24	5,6	24	5,6	22	5,1	31	7,2
Hundsangen	L16W	1 583	1 160	73,3	1 110	282	25,4	596	53,7	60	5,4	124	11,2			48	4,3
	L16L	1 583	1 160	73,3	1 143	275	24,1	527	46,1	50	4,4	86	7,5	131	11,5	74	6,5
	L11L	1 581	1 010	63,9	987	252	25,5	528	53,5	92	9,3	33	3,3			82	8,3
	B13Z	1 590	850	72,5	830	167	20,1	494	59,5	35	4,2	31	3,7	45	5,4	58	7,0

T14 Landtagswahlergebnisse - Ergebnisse der Ortsgemeinden

(Landtagswahl einschließlich Briefwahl und Bundestagswahl ohne Briefwahl)

Gemeinde	Wahl	Wahlberechtigte	Wähler	Wahlbeteiligung	Gültige Stimmen	Von den gültigen Stimmen entfielen auf											
						SPD		CDU		GRÜNE		FDP		AfD		Sonstige	
						Anzahl	%	Anzahl	%	Anz.	%	Anz.	%	Anz.	%	Anz.	%
Kuhnhöfen	L16W	136	101	74,3	97	34	35,1	41	42,3	6	6,2	7	7,2			9	9,3
	L16L	136	101	74,3	101	27	26,7	41	40,6	3	3,0	5	5,0	16	15,8	9	8,9
	L11L	132	86	65,2	84	22	26,2	37	44,0	16	19,0	2	2,4			7	8,3
	B13Z	136	79	73,8	79	16	20,3	36	45,6	7	8,9	3	3,8	2	2,5	15	19,0
Mähren	L16W	177	135	76,3	123	42	34,1	42	34,1	10	8,1	16	13,0			13	10,6
	L16L	177	135	76,3	134	35	26,1	41	30,6	13	9,7	11	8,2	21	15,7	13	9,7
	L11L	183	107	58,5	101	26	25,7	31	30,7	24	23,8	5	5,0			15	14,9
	B13Z	193	106	63,5	103	23	22,3	39	37,9	7	6,8	7	6,8	13	12,6	14	13,6
Meudt	L16W	1 452	1 068	73,6	1 023	389	38,0	430	42,0	49	4,8	93	9,1			62	6,1
	L16L	1 452	1 068	73,6	1 042	301	28,9	454	43,6	34	3,3	60	5,8	111	10,7	82	7,9
	L11L	1 430	893	62,4	845	229	27,1	373	44,1	123	14,6	43	5,1			77	9,1
	B13Z	1 485	839	72,8	822	186	22,6	434	52,8	41	5,0	29	3,5	50	6,1	82	10,0
Molsberg	L16W	358	257	71,8	243	46	18,9	124	51,0	22	9,1	27	11,1			24	9,9
	L16L	358	257	71,8	256	57	22,3	115	44,9	11	4,3	13	5,1	36	14,1	24	9,4
	L11L	345	233	67,5	231	52	22,5	110	47,6	41	17,7	5	2,2			23	10,0
	B13Z	360	206	71,8	200	37	18,5	112	56,0	11	5,5	7	3,5	13	6,5	20	10,0
Niederahr	L16W	646	499	77,2	486	164	33,7	237	48,8	20	4,1	37	7,6			28	5,8
	L16L	646	499	77,2	493	165	33,5	206	41,8	16	3,2	30	6,1	49	9,9	27	5,5
	L11L	645	435	67,4	422	123	29,1	211	50,0	44	10,4	16	3,8			28	6,6
	B13Z	645	375	70,8	370	88	23,8	206	55,7	17	4,6	25	6,8	10	2,7	24	6,5
Oberahr	L16W	428	293	68,5	274	84	30,7	112	40,9	19	6,9	38	13,9			21	7,7
	L16L	428	293	68,5	292	67	22,9	109	37,3	13	4,5	20	6,8	59	20,2	24	8,2
	L11L	436	265	60,8	257	85	33,1	91	35,4	34	13,2	13	5,1			34	13,2
	B13Z	427	229	73,6	227	59	26,0	106	46,7	14	6,2	12	5,3	9	4,0	27	11,9
Obererbach	L16W	439	335	76,3	313	75	24,0	167	53,4	19	6,1	37	11,8			15	4,8
	L16L	439	335	76,3	330	70	21,2	144	43,6	16	4,8	21	6,4	51	15,5	28	8,5
	L11L	450	279	62,0	270	65	24,1	153	56,7	31	11,5	7	2,6			14	5,2
	B13Z	436	275	74,1	271	50	18,5	154	56,8	14	5,2	10	3,7	23	8,5	20	7,4
Salz	L16W	709	541	76,3	513	119	23,2	322	62,8	18	3,5	43	8,4			11	2,1
	L16L	709	541	76,3	535	112	20,9	282	52,7	12	2,2	35	6,5	76	14,2	18	3,4
	L11L	694	441	63,5	431	115	26,7	230	53,4	32	7,4	19	4,4			35	8,1
	B13Z	707	448	74,5	445	73	16,4	272	61,1	13	2,9	25	5,6	20	4,5	42	9,4
Steinefrenz	L16W	613	467	76,2	451	116	25,7	230	51,0	32	7,1	46	10,2			27	6,0
	L16L	613	467	76,2	461	108	23,4	198	43,0	31	6,7	32	6,9	54	11,7	38	8,2
	L11L	597	385	64,5	380	56	14,7	224	58,9	45	11,8	19	5,0			36	9,5
	B13Z	611	354	72,8	347	58	16,7	186	53,6	12	3,5	26	7,5	30	8,6	35	10,1
Wallmerod	L16W	1 064	684	64,3	651	196	30,1	317	48,7	42	6,5	58	8,9			38	5,8
	L16L	1 064	684	64,3	672	184	27,4	275	40,9	41	6,1	33	4,9	101	15,0	38	5,7
	L11L	1 048	567	54,1	547	134	24,5	255	46,6	99	18,1	24	4,4			35	6,4
	B13Z	1 066	498	63,2	493	106	21,5	243	49,3	33	6,7	15	3,0	34	6,9	62	12,6
Weroth	L16W	458	353	77,1	348	85	24,4	190	54,6	21	6,0	38	10,9			14	4,0
	L16L	458	353	77,1	350	97	27,7	163	46,6	9	2,6	18	5,1	42	12,0	21	6,0
	L11L	458	335	73,1	330	83	25,2	167	50,6	47	14,2	10	3,0			23	7,0
	B13Z	461	281	80,1	274	57	20,8	155	56,6	9	3,3	12	4,4	16	5,8	25	9,1
Zehnhausen bei Wallmerod	L16W	146	126	86,3	122	33	27,0	65	53,3	6	4,9	10	8,2			8	6,6
	L16L	146	126	86,3	123	27	22,0	62	50,4	4	3,3	7	5,7	15	12,2	8	6,5
	L11L	138	104	75,4	102	20	19,6	56	54,9	14	13,7	2	2,0			10	9,8
	B13Z	146	106	81,5	106	14	13,2	57	53,8	10	9,4	5	4,7	14	13,2	6	5,7
VG Westerburg																	
Ailertchen	L16W	490	345	70,4	330	113	34,2	131	39,7	18	5,5	22	6,7			46	13,9
	L16L	490	345	70,4	338	96	28,4	125	37,0	12	3,6	12	3,6	66	19,5	27	8,0
	L11L	493	295	59,8	291	101	34,7	117	40,2	38	13,1	11	3,8			24	8,2
	B13Z	485	269	66,4	266	71	26,7	120	45,1	13	4,9	12	4,5	21	7,9	29	10,9
Bellingen	L16W	478	361	75,5	347	99	28,5	174	50,1	13	3,7	31	8,9			30	8,6
	L16L	478	361	75,5	355	94	26,5	154	43,4	13	3,7	30	8,5	45	12,7	19	5,4
	L11L	472	327	69,3	320	83	25,9	167	52,2	22	6,9	15	4,7			33	10,3
	B13Z	488	287	73,6	278	62	22,3	165	59,4	5	1,8	11	4,0	13	4,7	22	7,9
Berzhahn	L16W	385	271	70,4	266	115	43,2	89	33,5	16	6,0	19	7,1			27	10,2
	L16L	385	271	70,4	268	123	45,9	62	23,1	9	3,4	11	4,1	34	12,7	29	10,8
	L11L	386	250	64,8	243	114	46,9	66	27,2	36	14,8	7	2,9			20	8,2
	B13Z	391	258	75,9	254	101	39,8	82	32,3	18	7,1	7	2,8	13	5,1	33	13,0

T14 Landtagswahlergebnisse - Ergebnisse der Ortsgemeinden

(Landtagswahl einschließlich Briefwahl und Bundestagswahl ohne Briefwahl)

Gemeinde	Wahl	Wahlberechtigte	Wähler	Wahlbeteiligung	Gültige Stimmen	Von den gültigen Stimmen entfielen auf											
						SPD		CDU		GRÜNE		FDP		AfD		Sonstige	
						Anzahl	%	Anzahl	%	Anz.	%	Anz.	%	Anz.	%	Anz.	%
Brandscheid	L16W	395	275	69,6	267	91	34,1	120	44,9	7	2,6	24	9,0			25	9,4
	L16L	395	275	69,6	274	77	28,1	113	41,2	10	3,6	28	10,2	35	12,8	11	4,0
	L11L	386	218	56,5	208	66	31,7	96	46,2	22	10,6	9	4,3			15	7,2
	B13Z	380	243	71,5	241	56	23,2	130	53,9	14	5,8	16	6,6	8	3,3	17	7,1
Enspel	L16W	240	178	74,2	166	59	35,5	82	49,4	2	1,2	9	5,4			14	8,4
	L16L	240	178	74,2	177	54	30,5	74	41,8	4	2,3	10	5,6	27	15,3	8	4,5
	L11L	246	158	64,2	155	51	32,9	68	43,9	17	11,0	10	6,5			9	5,8
	B13Z	252	127	64,5	126	28	22,2	65	51,6	6	4,8	12	9,5	4	3,2	11	8,7
Gemünden	L16W	807	574	71,1	552	244	44,2	202	36,6	25	4,5	36	6,5			45	8,2
	L16L	807	574	71,1	568	240	42,3	173	30,5	22	3,9	32	5,6	73	12,9	28	4,9
	L11L	853	517	60,6	505	247	48,9	145	28,7	63	12,5	8	1,6			42	8,3
	B13Z	825	467	69,1	458	196	42,8	166	36,2	22	4,8	14	3,1	16	3,5	44	9,6
Girkenroth	L16W	474	355	74,9	343	100	29,2	190	55,4	10	2,9	21	6,1			22	6,4
	L16L	474	355	74,9	348	102	29,3	162	46,6	8	2,3	22	6,3	37	10,6	17	4,9
	L11L	456	299	65,6	292	88	30,1	137	46,9	32	11,0	11	3,8			24	8,2
	B13Z	459	292	76,2	287	60	20,9	176	61,3	8	2,8	8	2,8	15	5,2	20	7,0
Guckheim	L16W	762	599	78,6	579	183	31,6	310	53,5	21	3,6	40	6,9			25	4,3
	L16L	762	599	78,6	593	157	26,5	283	47,7	20	3,4	38	6,4	69	11,6	26	4,4
	L11L	753	506	67,2	493	128	26,0	271	55,0	49	9,9	19	3,9			26	5,3
	B13Z	742	468	76,8	466	101	21,7	267	57,3	17	3,6	24	5,2	15	3,2	42	9,0
Halbs	L16W	267	170	63,7	165	66	40,0	68	41,2	5	3,0	6	3,6			20	12,1
	L16L	267	170	63,7	166	56	33,7	53	31,9	6	3,6	5	3,0	27	16,3	19	11,4
	L11L	294	143	48,6	137	56	40,9	46	33,6	12	8,8	9	6,6			14	10,2
	B13Z	286	150	60,0	144	49	34,0	59	41,0	3	2,1	6	4,2	7	4,9	20	13,9
Härtlingen	L16W	325	247	76,0	234	88	37,6	99	42,3	4	1,7	12	5,1			31	13,2
	L16L	325	247	76,0	245	74	30,2	86	35,1	7	2,9	16	6,5	37	15,1	25	10,2
	L11L	327	199	60,9	196	50	25,5	87	44,4	29	14,8	0	0,0			30	15,3
	B13Z	324	167	65,2	166	26	15,7	86	51,8	9	5,4	9	5,4	10	6,0	26	15,7
Hergenroth	L16W	355	265	74,6	251	100	39,8	93	37,1	9	3,6	27	10,8			22	8,8
	L16L	355	265	74,6	264	93	35,2	70	26,5	7	2,7	14	5,3	65	24,6	15	5,7
	L11L	362	220	60,8	216	95	44,0	73	33,8	28	13,0	10	4,6			10	4,6
	B13Z	362	195	67,2	190	54	28,4	86	45,3	5	2,6	9	4,7	16	8,4	20	10,5
Höhn	L16W	2 442	1 746	71,5	1 680	649	38,6	653	38,9	66	3,9	163	9,7			149	8,9
	L16L	2 442	1 746	71,5	1 724	538	31,2	642	37,2	57	3,3	116	6,7	240	13,9	131	7,6
	L11L	2 479	1 476	59,5	1 439	515	35,8	554	38,5	174	12,1	44	3,1			152	10,6
	B13Z	2 441	1 421	69,0	1 400	373	26,6	692	49,4	64	4,6	57	4,1	66	4,7	148	10,6
Kaden	L16W	474	324	68,4	307	120	39,1	118	38,4	17	5,5	17	5,5			35	11,4
	L16L	474	324	68,4	318	105	33,0	110	34,6	13	4,1	10	3,1	56	17,6	24	7,5
	L11L	499	313	62,7	306	111	36,3	117	38,2	46	15,0	9	2,9			23	7,5
	B13Z	487	256	67,4	251	75	29,9	119	47,4	15	6,0	4	1,6	8	3,2	30	12,0
Kölbingen	L16W	820	599	73,0	579	187	32,3	228	39,4	29	5,0	65	11,2			70	12,1
	L16L	820	599	73,0	589	146	24,8	219	37,2	29	4,9	39	6,6	106	18,0	50	8,5
	L11L	807	515	63,8	503	139	27,6	222	44,1	51	10,1	19	3,8			72	14,3
	B13Z	815	477	69,0	473	91	19,2	247	52,2	29	6,1	21	4,4	34	7,2	51	10,8
Langenhahn	L16W	1 053	722	68,6	697	209	30,0	327	46,9	42	6,0	65	9,3			54	7,7
	L16L	1 053	722	68,6	713	178	25,0	303	42,5	38	5,3	53	7,4	83	11,6	58	8,1
	L11L	1 072	618	57,6	608	157	25,8	309	50,8	77	12,7	17	2,8			48	7,9
	B13Z	1 066	516	61,9	508	91	17,9	284	55,9	43	8,5	19	3,7	16	3,1	55	10,8
Pottum	L16W	815	554	68,0	541	190	35,1	225	41,6	24	4,4	56	10,4			46	8,5
	L16L	815	554	68,0	551	168	30,5	219	39,7	27	4,9	32	5,8	85	15,4	20	3,6
	L11L	797	480	60,2	474	128	27,0	219	46,2	72	15,2	18	3,8			37	7,8
	B13Z	805	428	65,9	427	85	19,9	227	53,2	20	4,7	27	6,3	21	4,9	47	11,0
Rotenhain	L16W	388	278	71,6	276	89	32,2	140	50,7	19	6,9	10	3,6			18	6,5
	L16L	388	278	71,6	278	83	29,9	130	46,8	12	4,3	9	3,2	32	11,5	12	4,3
	L11L	409	259	63,3	253	70	27,7	126	49,8	32	12,6	9	3,6			16	6,3
	B13Z	390	189	64,5	185	37	20,0	105	56,8	14	7,6	6	3,2	8	4,3	15	8,1
Rothenbach	L16W	718	536	74,7	516	151	29,3	255	49,4	22	4,3	39	7,6			49	9,5
	L16L	718	536	74,7	528	140	26,5	226	42,8	15	2,8	41	7,8	63	11,9	43	8,1
	L11L	720	476	66,1	461	139	30,2	228	49,5	39	8,5	18	3,9			37	8,0
	B13Z	719	435	76,9	431	119	27,6	215	49,9	15	3,5	26	6,0	20	4,6	36	8,4

T14 Landtagswahlergebnisse - Ergebnisse der Ortsgemeinden


(Landtagswahl einschließlich Briefwahl und Bundestagswahl ohne Briefwahl)

Gemeinde	Wahl	Wahlberechtigte	Wähler	Wahlbeteiligung	Gültige Stimmen	Von den gültigen Stimmen entfielen auf											
						SPD		CDU		GRÜNE		FDP		AfD		Sonstige	
						Anzahl	%	Anzahl	%	Anz.	%	Anz.	%	Anz.	%	Anz.	%
Stahlhofen am Wiesensee	L16W	248	169	68,1	164	85	51,8	42	25,6	10	6,1	13	7,9			14	8,5
	L16L	248	169	68,1	166	79	47,6	44	26,5	7	4,2	4	2,4	19	11,4	13	7,8
	L11L	256	162	63,3	160	86	53,8	26	16,3	24	15,0	4	2,5			20	12,5
	B13Z	259	141	65,6	140	56	40,0	42	30,0	9	6,4	3	2,1	11	7,9	19	13,6
Stockum-Püschchen	L16W	551	367	66,6	354	118	33,3	170	48,0	11	3,1	32	9,0			23	6,5
	L16L	551	367	66,6	365	101	27,7	150	41,1	13	3,6	33	9,0	44	12,1	24	6,6
	L11L	550	324	58,9	322	94	29,2	144	44,7	38	11,8	20	6,2			26	8,1
	B13Z	553	253	58,7	249	52	20,9	158	63,5	10	4,0	12	4,8	9	3,6	8	3,2
Weltersburg	L16W	240	176	73,3	171	49	28,7	87	50,9	10	5,8	10	5,8			15	8,8
	L16L	240	176	73,3	172	44	25,6	80	46,5	1	0,6	5	2,9	26	15,1	16	9,3
	L11L	229	149	65,1	139	40	28,8	75	54,0	10	7,2	2	1,4			12	8,6
	B13Z	235	131	68,6	129	27	20,9	72	55,8	2	1,6	4	3,1	6	4,7	18	14,0
Westerburg, St.	L16W	4 271	2 613	61,2	2 537	847	33,4	1 192	47,0	97	3,8	164	6,5			237	9,3
	L16L	4 271	2 613	61,2	2 576	887	34,4	938	36,4	79	3,1	164	6,4	340	13,2	168	6,5
	L11L	4 326	2 306	53,3	2 266	834	36,8	891	39,3	277	12,2	117	5,2			147	6,5
	B13Z	4 293	1 772	53,9	1 746	508	29,1	797	45,6	78	4,5	67	3,8	96	5,5	200	11,5
Willmenrod	L16W	517	348	67,3	338	179	53,0	73	21,6	23	6,8	20	5,9			43	12,7
	L16L	517	348	67,3	344	165	48,0	59	17,2	20	5,8	14	4,1	47	13,7	39	11,3
	L11L	526	312	59,3	302	164	54,3	57	18,9	41	13,6	7	2,3			33	10,9
	B13Z	502	254	63,3	245	113	46,1	53	21,6	21	8,6	10	4,1	10	4,1	38	15,5
Winnen	L16W	379	294	77,6	270	122	45,2	107	39,6	5	1,9	10	3,7			26	9,6
	L16L	379	294	77,6	284	140	49,3	87	30,6	3	1,1	10	3,5	33	11,6	11	3,9
	L11L	370	255	68,9	251	125	49,8	69	27,5	27	10,8	12	4,8			18	7,2
	B13Z	368	221	73,2	217	94	43,3	79	36,4	8	3,7	6	2,8	13	6,0	17	7,8
VG Wirges																	
Bannberscheid	L16W	521	377	72,4	370	100	27,0	183	49,5	19	5,1	49	13,2			19	5,1
	L16L	521	377	72,4	373	100	26,8	162	43,4	19	5,1	35	9,4	36	9,7	21	5,6
	L11L	501	299	59,7	291	80	27,5	128	44,0	42	14,4	17	5,8			24	8,2
	B13Z	503	267	70,6	265	56	21,1	129	48,7	18	6,8	18	6,8	16	6,0	28	10,6
Dernbach (Ww.)	L16W	1 917	1 357	70,8	1 306	304	23,3	735	56,3	67	5,1	125	9,6			75	5,7
	L16L	1 917	1 357	70,8	1 343	303	22,6	655	48,8	53	3,9	104	7,7	139	10,3	89	6,6
	L11L	1 946	1 215	62,4	1 191	260	21,8	651	54,7	132	11,1	56	4,7			92	7,7
	B13Z	1 934	892	63,1	883	185	21,0	494	55,9	39	4,4	34	3,9	48	5,4	83	9,4
Ebernhahn	L16W	917	654	71,3	638	247	38,7	275	43,1	31	4,9	49	7,7			36	5,6
	L16L	917	654	71,3	646	242	37,5	244	37,8	23	3,6	34	5,3	52	8,0	51	7,9
	L11L	961	623	64,8	616	209	33,9	238	38,6	70	11,4	29	4,7			70	11,4
	B13Z	962	503	68,4	492	150	30,5	229	46,5	16	3,3	17	3,5	19	3,9	61	12,4
Helferskirchen	L16W	901	601	66,7	576	196	34,0	278	48,3	31	5,4	46	8,0			25	4,3
	L16L	901	601	66,7	597	183	30,7	249	41,7	28	4,7	22	3,7	74	12,4	41	6,9
	L11L	867	506	58,4	488	127	26,0	231	47,3	63	12,9	19	3,9			48	9,8
	B13Z	877	408	59,7	398	72	18,1	211	53,0	18	4,5	25	6,3	22	5,5	50	12,6
Leuterod	L16W	699	511	73,1	499	120	24,0	278	55,7	20	4,0	53	10,6			28	5,6
	L16L	699	511	73,1	507	119	23,5	243	47,9	9	1,8	43	8,5	66	13,0	27	5,3
	L11L	684	435	63,6	426	90	21,1	228	53,5	48	11,3	27	6,3			33	7,7
	B13Z	695	365	68,4	363	60	16,5	221	60,9	19	5,2	24	6,6	16	4,4	23	6,3
Mogendorf	L16W	906	647	71,4	623	256	41,1	242	38,8	29	4,7	54	8,7			42	6,7
	L16L	906	647	71,4	635	232	36,5	217	34,2	13	2,0	38	6,0	76	12,0	59	9,3
	L11L	906	555	61,3	543	231	42,5	152	28,0	61	11,2	32	5,9			67	12,3
	B13Z	909	446	66,5	434	150	34,6	167	38,5	15	3,5	27	6,2	26	6,0	49	11,3
Moschheim	L16W	586	416	71,0	398	140	35,2	155	38,9	14	3,5	55	13,8			34	8,5
	L16L	586	416	71,0	409	150	36,7	134	32,8	16	3,9	38	9,3	40	9,8	31	7,6
	L11L	614	420	68,4	414	132	31,9	129	31,2	74	17,9	27	6,5			52	12,6
	B13Z	587	307	70,7	302	83	27,5	142	47,0	16	5,3	12	4,0	20	6,6	29	9,6
Niedersayn	L16W	146	118	80,8	105	20	19,0	58	55,2	6	5,7	12	11,4			9	8,6
	L16L	146	118	80,8	117	26	22,2	50	42,7	5	4,3	4	3,4	25	21,4	7	6,0
	L11L	150	119	79,3	114	22	19,3	58	50,9	10	8,8	2	1,8			22	19,3
	B13Z	145	80	82,5	79	13	16,5	41	51,9	0	0,0	2	2,5	6	7,6	17	21,5
Ötzingen	L16W	1 018	742	72,9	723	220	30,4	344	47,6	47	6,5	67	9,3			45	6,2
	L16L	1 018	742	72,9	732	217	29,6	321	43,9	38	5,2	47	6,4	64	8,7	45	6,1
	L11L	1 014	636	62,7	626	156	24,9	270	43,1	114	18,2	31	5,0			55	8,8
	B13Z	1 026	604	72,3	591	159	26,9	282	47,7	41	6,9	38	6,4	18	3,0	53	9,0


T14 Landtagswahlergebnisse - Ergebnisse der Ortsgemeinden

(Landtagswahl einschließlich Briefwahl und Bundestagswahl ohne Briefwahl)

Gemeinde	Wahl	Wahl- berech- tigte	Wähler	Wahl- beteili- gung	Gültige Stim- men	Von den gültigen Stimmen entfielen auf											
						SPD		CDU		GRÜNE		FDP		AfD		Sonstige	
						Anzahl	%	Anzahl	%	Anz.	%	Anz.	%	Anz.	%	Anz.	%
Siershahn	L16W	1 983	1 395	70,3	1 360	404	29,7	684	50,3	64	4,7	149	11,0			59	4,3
	L16L	1 983	1 395	70,3	1 387	385	27,8	603	43,5	61	4,4	106	7,6	138	9,9	94	6,8
	L11L	1 958	1 210	61,8	1 190	336	28,2	587	49,3	128	10,8	57	4,8			82	6,9
	B13Z	1 973	841	62,8	835	202	24,2	420	50,3	36	4,3	47	5,6	32	3,8	98	11,7
Staudt	L16W	967	743	76,8	726	212	29,2	387	53,3	42	5,8	64	8,8			21	2,9
	L16L	967	743	76,8	740	216	29,2	329	44,5	34	4,6	51	6,9	78	10,5	32	4,3
	L11L	891	607	68,1	593	147	24,8	292	49,2	97	16,4	21	3,5			36	6,1
	B13Z	908	484	72,2	482	114	23,7	251	52,1	35	7,3	23	4,8	20	4,1	39	8,1
Wirges, St.	L16W	3 652	2 230	61,1	2 146	822	38,3	859	40,0	81	3,8	233	10,9			151	7,0
	L16L	3 652	2 230	61,1	2 206	815	36,9	798	36,2	73	3,3	166	7,5	203	9,2	151	6,8
	L11L	3 803	2 089	54,9	2 050	763	37,2	796	38,8	230	11,2	121	5,9			140	6,8
	B13Z	3 740	1 478	54,9	1 459	452	31,0	657	45,0	67	4,6	76	5,2	52	3,6	155	10,6



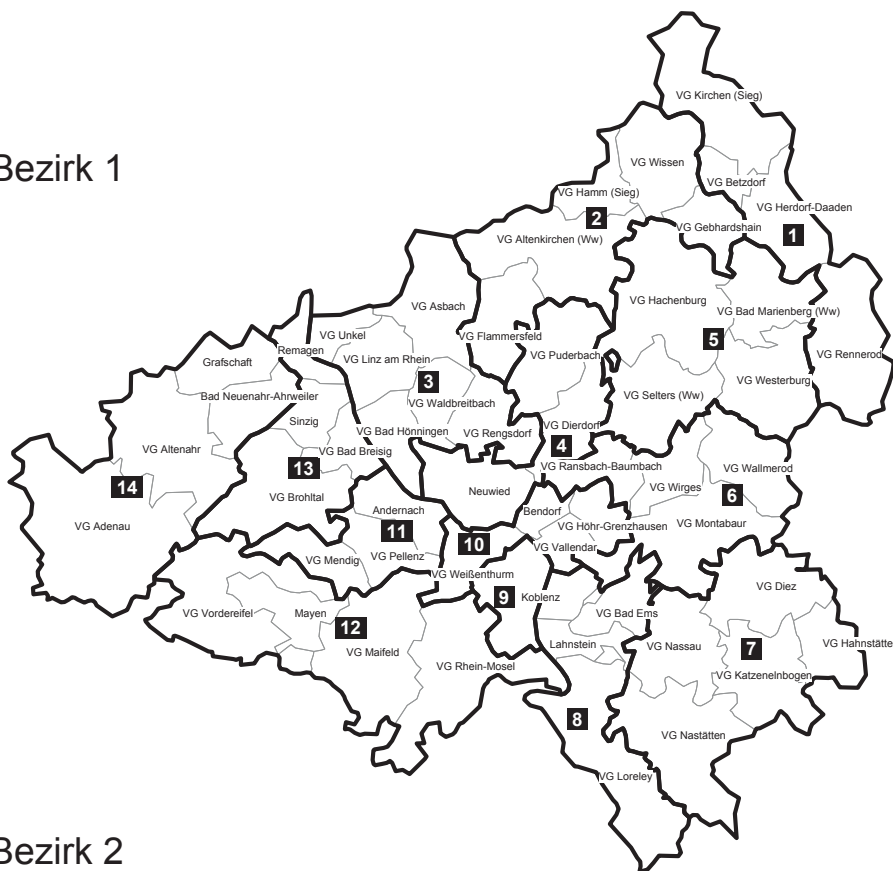
**B. - Bezirke und Wahlkreise, Bekanntmachung der Wahlvorschläge
und Berechnung der Sitzverteilung**



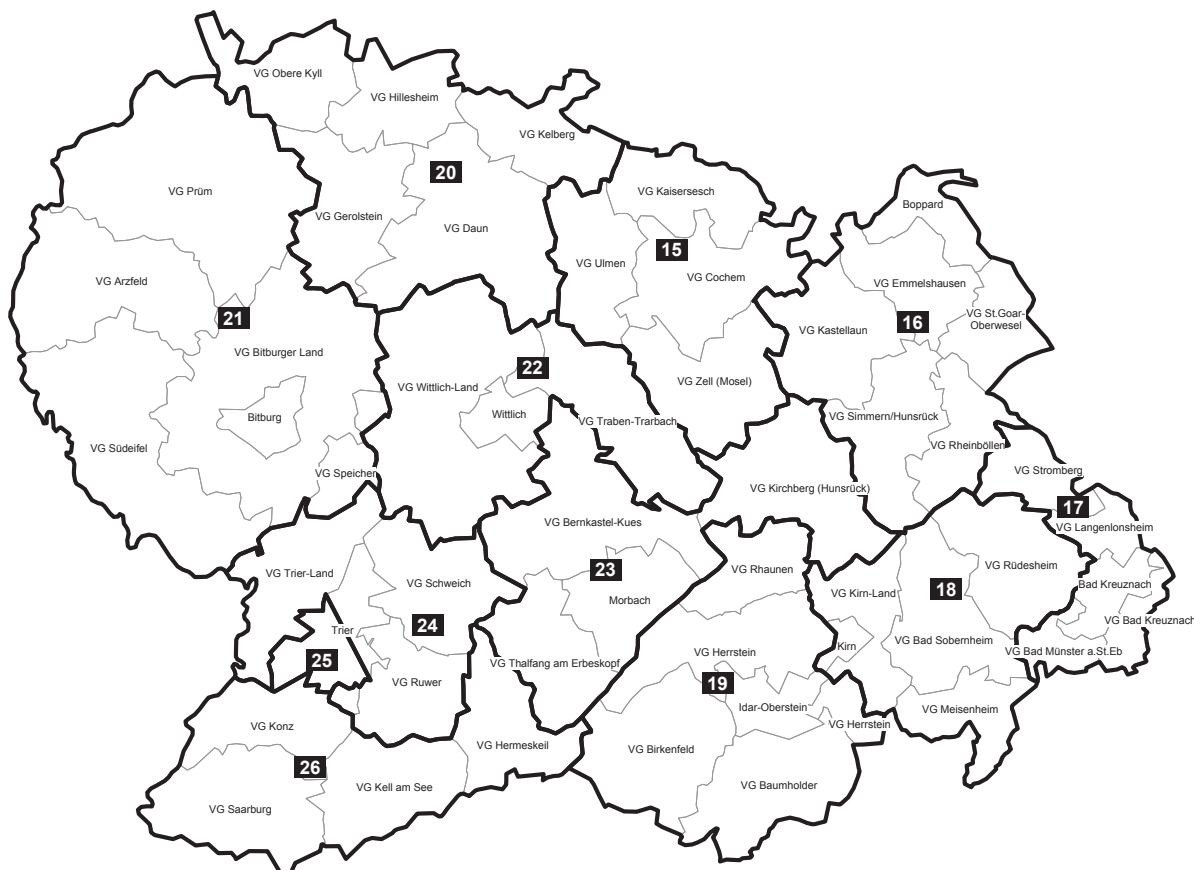


©Statistisches Landesamt Rheinland-Pfalz

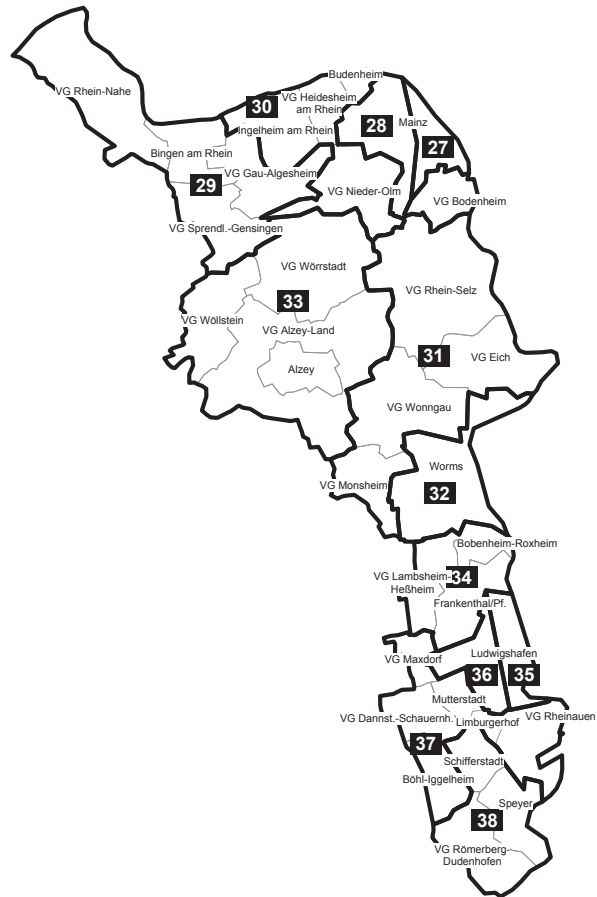
Bezirk 1



Bezirk 2



Bezirk 3



Bezirk 4



©Statistisches Landesamt Rheinland-Pfalz

Bezirk 1

Wahlkreis 1 - Betzdorf / Kirchen (Sieg)
umfasst vom Landkreis Altenkirchen (Westerwald) die Verbandsgemeinden Betzdorf, Herdorf-Daaden und Kirchen (Sieg) sowie vom Westerwaldkreis die Verbandsgemeinde Rennerod

Wahlkreis 2 - Altenkirchen (Westerwald)
umfasst vom Landkreis Altenkirchen (Westerwald) die Verbandsgemeinden Altenkirchen (Westerwald), Flammersfeld, Gebhardshain, Hamm (Sieg) und Wissen

Wahlkreis 3 - Linz am Rhein / Rengsdorf
umfasst vom Landkreis Neuwied die Verbandsgemeinden Asbach, Bad Hönningen, Linz am Rhein, Rengsdorf, Unkel und Waldbreitbach

Wahlkreis 4 - Neuwied
umfasst vom Landkreis Neuwied die große kreisangehörige Stadt Neuwied sowie die Verbandsgemeinden Dierdorf und Puderbach

Wahlkreis 5 - Bad Marienberg (Westerwald) / Westerburg
umfasst vom Westerwaldkreis die Verbandsgemeinden Bad Marienberg (Westerwald), Hachenburg, Selters (Westerwald) und Westerburg

Wahlkreis 6 - Montabaur
umfasst vom Westerwaldkreis die Verbandsgemeinden Montabaur, Ransbach-Baumbach, Wallmerod und Wirges

Wahlkreis 7 - Diez / Nassau
umfasst vom Rhein-Lahn-Kreis die Verbandsgemeinden Diez, Hahnstätten, Katzenelnbogen, Nassau und Nastätten

Wahlkreis 8 - Koblenz / Lahnstein
umfasst das rechts des Rheins gelegene Gebiet der kreisfreien Stadt Koblenz sowie vom Rhein-Lahn-Kreis die große kreisangehörige Stadt Lahnstein sowie die Verbandsgemeinden Bad Ems und Loreley

Wahlkreis 9 - Koblenz
umfasst das links des Rheins gelegene Gebiet der kreisfreien Stadt Koblenz

Wahlkreis 10 - Bendorf / Weißenthurm
umfasst vom Landkreis Mayen-Koblenz die verbandsfreie Gemeinde Bendorf sowie die Verbandsgemeinden Vallendar und Weißenthurm sowie vom Westerwaldkreis die Verbandsgemeinde Höhr-Grenzhausen

Wahlkreis 11 - Andernach
umfasst vom Landkreis Mayen-Koblenz die große kreisangehörige Stadt Andernach sowie die Verbandsgemeinden Pellenz und Mendig

Wahlkreis 12 - Mayen
umfasst vom Landkreis Mayen-Koblenz die große kreisangehörige Stadt Mayen sowie die Verbandsgemeinden Maifeld, Vordereifel und Rhein-Mosel

Wahlkreis 13 - Remagen / Sinzig
umfasst vom Landkreis Ahrweiler die verbandsfreien Gemeinden Remagen und Sinzig sowie die Verbandsgemeinden Bad Breisig und Brohltal

Wahlkreis 14 - Bad Neuenahr-Ahrweiler
umfasst vom Landkreis Ahrweiler die verbandsfreien Gemeinden Bad Neuenahr-Ahrweiler und Grafschaft sowie die Verbandsgemeinden Adenau und Altenahr

Bezirk 2

Wahlkreis 15 - Cochem-Zell
umfasst den Landkreis Cochem-Zell

Wahlkreis 16 - Rhein-Hunsrück
umfasst vom Rhein-Hunsrück-Kreis die verbandsfreie Gemeinde Boppard sowie die Verbandsgemeinden Emmelshausen, Kastellaun, Rheinböllen, St. Goar-Oberwesel und Simmern/Hunsrück

Wahlkreis 17 - Bad Kreuznach
umfasst vom Landkreis Bad Kreuznach die große kreisangehörige Stadt Bad Kreuznach sowie die Verbandsgemeinden Bad Kreuznach, Bad Münster am Stein-Ebernburg, Langenlonsheim und Stromberg

Wahlkreis 18 - Kirn / Bad Sobernheim
umfasst vom Landkreis Bad Kreuznach die verbandsfreie Gemeinde Kirn sowie die Verbandsgemeinden Kirn-Land, Meisenheim, Rüdesheim und Bad Sobernheim

Wahlkreis 19 - Birkenfeld
umfasst den Landkreis Birkenfeld

Wahlkreis 20 - Vulkaneifel
umfasst den Landkreis Vulkaneifel

Wahlkreis 21 - Bitburg-Prüm
umfasst den Eifelkreis Bitburg-Prüm

Wahlkreis 22 - Wittlich
umfasst vom Landkreis Bernkastel-Wittlich die verbandsfreie Gemeinde Wittlich und die Verbandsgemeinden Traben-Trarbach und Wittlich-Land

Wahlkreis 23 - Bernkastel-Kues / Morbach / Kirchberg (Hunsrück)
umfasst vom Landkreis Bernkastel-Wittlich die verbandsfreie Gemeinde Morbach sowie die Verbandsgemeinden Bernkastel-Kues und Thalfang am Erbeskopf sowie vom Rhein-Hunsrück-Kreis die Verbandsgemeinde Kirchberg (Hunsrück)

Wahlkreis 24 - Trier / Schweich
umfasst die Stadtteile Biewer, Ehrang, Pfalzel und Ruwer / Eitelsbach der kreisfreien Stadt Trier sowie vom Landkreis Trier-Saarburg die Verbandsgemeinden Ruwer, Schweich an der Römischen Weinstraße und Trier-Land

Wahlkreis 25 - Trier
umfasst die kreisfreie Stadt Trier ohne die Stadtteile Biewer, Ehrang, Pfalzel und Ruwer / Eitelsbach

Wahlkreis 26 - Konz / Saarburg
umfasst vom Landkreis Trier-Saarburg die Verbandsgemeinden Hermeskeil, Kell am See, Konz und Saarburg

Bezirk 3

Wahlkreis 27 - Mainz I
umfasst die Stadtteile Mainz-Altstadt, Mainz-Laubenheim, Mainz-Neustadt, Mainz-Oberstadt, Mainz-Hartenberg / Münchfeld und Mainz-Weisenau der kreisfreien Stadt Mainz

Wahlkreis 28 - Mainz II
umfasst die Stadtteile Mainz-Bretzenheim, Mainz-Drais, Mainz-Ebersheim, Mainz-Finthen, Mainz-Gonsenheim, Mainz-Hechtsheim, Mainz-Lerchenberg, Mainz-Marienborn, und Mainz-Mombach der kreisfreien Stadt Mainz

Wahlkreis 29 - Bingen am Rhein
umfasst vom Landkreis Mainz-Bingen die große kreisangehörige Stadt Bingen am Rhein sowie die Verbandsgemeinden Gau-Algesheim, Rhein-Nahe und Sprendlingen-Gensingen

Wahlkreis 30 - Ingelheim am Rhein
umfasst vom Landkreis Mainz-Bingen die große kreisangehörige Stadt Ingelheim am Rhein und die verbandsfreie Gemeinde Budenheim sowie die Verbandsgemeinden Bodenheim, Heidesheim am Rhein und Nieder-Olm

Wahlkreis 31 - Rhein-Selz / Wonnegau
umfasst vom Landkreis Mainz-Bingen die Verbandsgemeinde Rhein-Selz sowie vom Landkreis Alzey-Worms die Verbandsgemeinden Eich, Monsheim und Wonnegau

Wahlkreis 32 - Worms
umfasst die kreisfreie Stadt Worms

Wahlkreis 33 - Alzey
umfasst vom Landkreis Alzey-Worms die verbandsfreie Gemeinde Alzey sowie die Verbandsgemeinden Alzey-Land, Wöllstein und Wörrstadt

Wahlkreis 34 - Frankenthal (Pfalz)
umfasst die kreisfreie Stadt Frankenthal (Pfalz) sowie vom Rhein-Pfalz-Kreis die verbandsfreie Gemeinde Bobenheim-Roxheim sowie die Verbandsgemeinde Lamsheim-Heßheim

Wahlkreis 35 - Ludwigshafen am Rhein I
umfasst die Stadtteile Südliche Innenstadt, Nördliche Innenstadt, Friesenheim, Mundenheim und Rheingönheim der kreisfreien Stadt Ludwigshafen am Rhein

Wahlkreis 36 - Ludwigshafen am Rhein II
umfasst die Stadtteile Gartenstadt, Maudach, Oggersheim, Oppau und Ruchheim der kreisfreien Stadt Ludwigshafen am Rhein

Wahlkreis 37 - Mutterstadt
umfasst vom Rhein-Pfalz-Kreis die verbandsfreien Gemeinden Böhl-Iggelheim, Limburgerhof und Mutterstadt sowie die Verbandsgemeinden Dannstadt-Schauernheim, Maxdorf und Waldsee

Wahlkreis 38 - Speyer
umfasst die kreisfreie Stadt Speyer sowie vom Rhein-Pfalz-Kreis die verbandsfreie Gemeinde Schifferstadt und die Verbandsgemeinde Römerberg-Dudenhofen

Bezirk 4

Wahlkreis 39 - Donnersberg
umfasst den Donnersbergkreis und vom Landkreis Bad Dürkheim die Verbandsgemeinde Hettenleidelheim

Wahlkreis 40 - Kusel
umfasst den Landkreis Kusel

Wahlkreis 41 - Bad Dürkheim
umfasst vom Landkreis Bad Dürkheim die verbandsfreien Gemeinden Bad Dürkheim und Grünstadt sowie die Verbandsgemeinden Deidesheim, Freinsheim, Grünstadt-Land und Wachenheim an der Weinstraße

Wahlkreis 42 - Neustadt an der Weinstraße
umfasst die kreisfreie Stadt Neustadt an der Weinstraße sowie vom Landkreis Bad Dürkheim die verbandsfreie Gemeinde Haßloch und die Verbandsgemeinde Lambrecht (Pfalz)

Wahlkreis 43 - Kaiserslautern I
umfasst die kreisfreie Stadt Kaiserslautern ohne die Ortsbezirke Dansenberg, Einsiedlerhof, Erfenbach, Erlenbach, Mölschbach, Morlautern und Siegelbach sowie ohne die ehemaligen Ortsbezirke Betzenberg und Lämmchesberg / Universitätswohnstadt nach dem Stand vom 30. Juni 2004

Wahlkreis 44 - Kaiserslautern II
umfasst die Ortsbezirke Dansenberg, Einsiedlerhof, Erfenbach, Erlenbach, Mölschbach, Morlautern und Siegelbach sowie die ehemaligen Ortsbezirke Betzenberg und Lämmchesberg / Universitätswohnstadt nach dem Stand vom 30. Juni 2004 der kreisfreien Stadt Kaiserslautern sowie vom Landkreis Kaiserslautern die Verbandsgemeinden Enkenbach-Alsenborn und Kaiserslautern-Süd sowie die ehemalige Verbandsgemeinde Otterberg nach dem Stand vom 30. Juni 2014

Wahlkreis 45 - Kaiserslautern-Land
umfasst vom Landkreis Kaiserslautern die Verbandsgemeinden Bruchmühlbach-Miesau, Landstuhl, Ramstein-Miesenbach und Weilerbach sowie die ehemalige Verbandsgemeinde Otterbach nach dem Stand vom 30. Juni 2014

Wahlkreis 46 - Zweibrücken
umfasst die kreisfreie Stadt Zweibrücken und vom Landkreis Südwestpfalz die Verbandsgemeinde Zweibrücken-Land sowie die ehemalige Verbandsgemeinde Wallhalben nach dem Stand vom 30. Juni 2014

Wahlkreis 47 - Pirmasens-Land
umfasst vom Landkreis Südwestpfalz die Verbandsgemeinden Dahner Felsenland, Hauenstein, Pirmasens-Land und Waldfischbach-Burgalben sowie die ehemalige Verbandsgemeinde Thaleisweiler-Fröschen nach dem Stand vom 30. Juni 2014

Wahlkreis 48 - Pirmasens
umfasst die kreisfreie Stadt Pirmasens und vom Landkreis Südliche Weinstraße die Verbandsgemeinde Annweiler am Trifels sowie vom Landkreis Südwestpfalz die Verbandsgemeinde Rodalben

Wahlkreis 49 - Südliche Weinstraße
umfasst vom Landkreis Südliche Weinstraße die Verbandsgemeinden Bad Bergzabern, Herxheim, Landau-Land und Offenbach an der Queich sowie vom Landkreis Germersheim die Verbandsgemeinde Kandel

Wahlkreis 50 - Landau in der Pfalz
umfasst die kreisfreie Stadt Landau in der Pfalz und vom Landkreis Germersheim die Verbandsgemeinde Lingenfeld sowie vom Landkreis Südliche Weinstraße die Verbandsgemeinden Edenkoben und Maikammer

Wahlkreis 51 - Germersheim
umfasst vom Landkreis Germersheim die verbandsfreien Gemeinden Germersheim und Wörth am Rhein sowie die Verbandsgemeinden Bellheim, Hagenbach, Jockgrim und Rülzheim

Bekanntmachung des Landeswahlleiters über die zugelassenen Landes- und Bezirkslisten für die Wahl zum 17. Landtag Rheinland-Pfalz am 13. März 2016

Gemäß § 43 des Landeswahlgesetzes in Verbindung mit § 36 Abs. 1 der Landeswahlordnung gebe ich für die Wahl zum 17. Landtag Rheinland-Pfalz am 13. März 2016 die durch den Landeswahlausschuss zugelassenen Landes- und Bezirkslisten in der gemäß § 44 Abs. 3 des Landeswahlgesetzes festgelegten Reihenfolge bekannt:

1. Sozialdemokratische Partei Deutschlands	SPD
2. Christlich Demokratische Union Deutschlands	CDU
3. BÜNDNIS 90/DIE GRÜNEN	GRÜNE
4. Freie Demokratische Partei	FDP
5. DIE LINKE	DIE LINKE
6. FREIE WÄHLER Rheinland-Pfalz	FREIE WÄHLER
7. Piratenpartei Deutschland	PIRATEN
8. Nationaldemokratische Partei Deutschlands	NPD
9. DIE REPUBLIKANER	REP
10. Ökologisch-Demokratische Partei	ÖDP
11. Allianz für Fortschritt und Aufbruch	ALFA
12. Alternative für Deutschland	AfD
13. DER DRITTE WEG	III. Weg
14. DIE EINHEIT	DIE EINHEIT

Bad Ems, 18. Januar 2016

Der Landeswahlleiter
Jörg B e r r e s

1. Sozialdemokratische Partei Deutschlands (SPD) Landesliste

a) Bewerberin / Bewerber	b) Nachfolgerin / Nachfolger
1. Dreyer, Malu Ministerpräsidentin, MdL geb. 1961 in Neustadt a.d. Weinstraße 54294 Trier	Teuber, Sven Gymnasiallehrer geb. 1982 in Nordhorn 54290 Trier
2. Schweitzer, Alexander Mitglied des Landtags geb. 1973 in Landau 76887 Bad Bergzabern	Jordan, Kerstin Rechtsanwältin geb. 1966 in Landau 76872 Steinweiler
3. Ahnen, Doris Staatsministerin, MdL geb. 1964 in Trier 55131 Mainz	Westrich, Sissi Theologin geb. 1959 in Ramstein-Miesenbach 55127 Mainz

- | | | |
|-----|---|--|
| 4. | Lewentz, Roger
Staatsminister, MdL
geb. 1963
in Lahnstein
56341 Kamp-Bornhofen | Weiland, Mike
Ministerialbeamter
geb. 1977
in Koblenz
56341 Kamp-Bornhofen |
| 5. | Schleicher-Rothmund, Barbara
Dipl.-Übersetzerin, MdL
geb. 1959
in Bad Godesberg
76764 Rheinzabern | Dr. Rehak-Nitsche, Katrin
Leitende Angestellte
geb. 1978
in Berlin
76744 Wörth am Rhein |
| 6. | Hering, Hendrik
Jurist, MdL
geb. 1964
in Hachenburg
57627 Hachenburg | Mockenhaupt, Thomas
Angestellter
geb. 1974
in Hüttenthal
57583 Mörlen |
| 7. | Bätzing-Lichtenthäler, Sabine
Dipl.-Verwaltungswirtin (FH)
geb. 1975
in Altenkirchen
57537 Forst | Hundhausen, Andreas
Angestellter
geb. 1985
in Kirchen
57548 Kirchen (Sieg) |
| 8. | Fuhr, Alexander
Historiker, MdL
geb. 1969
in Dahn
66994 Dahn | Werle, Jochen
Mitarbeiter eines Landtagsabgeordneten
geb. 1973
in Kaiserslautern
66919 Hermersberg |
| 9. | Schmitt, Astrid
Mitglied des Landtags
geb. 1959
in Hamburg-Harburg
54570 Kirchweiler | Ganser, Carsten
Gewerkschaftssekretär
geb. 1979
in Adenau
54584 Feusdorf |
| 10. | Guth, Jens
Technischer Betriebswirt, MdL
geb. 1966
in Worms
67551 Worms | Horst, Timo
Studienrat
geb. 1979
in Worms
67549 Worms |
| 11. | Simon, Anke
Bankkauffrau, MdL
geb. 1963
in Frankenthal (Pfalz)
67065 Ludwigshafen am Rhein | Schneider, David
Student
geb. 1987
in Ludwigshafen
67071 Ludwigshafen am Rhein |
| 12. | Noss, Hans Jürgen
Mitglied des Landtags
geb. 1952
in Saarlouis
55765 Birkenfeld | Luthmann, Julia
Ärztin für Orthopädie und Unfallchirurgie
geb. 1984
in Idar-Oberstein
55743 Idar-Oberstein |
| 13. | Raab, Heike
Staatssekretärin
geb. 1965
in Cochem
56812 Cochem | Oster, Benedikt
Straßenwärter, MdL
geb. 1988
in Koblenz
56754 Binningen |

- | | |
|---|---|
| 14. Hartloff, Jochen
Rechtsanwalt, MdL
geb. 1954
in Kusel
66869 Kusel | Conrad, Jürgen
Rechtsanwalt
geb. 1962
in Nanzdiezweiler
66909 Nanzdietschweiler |
| 15. Scharfenberger, Heike
Dipl.-Soziologin, MdL
geb. 1961
in Ludwigshafen am Rhein
67071 Ludwigshafen am Rhein | Scholz, Gregory
Lehrer
geb. 1981
in Landau
67069 Ludwigshafen am Rhein |
| 16. Hoch, Clemens
Staatssekretär
geb. 1978
in Andernach
56626 Andernach | Ruland, Marc
Mitglied des Landtags
geb. 1981
in Andernach
56626 Andernach |
| 17. Anklam-Trapp, Kathrin
Krankenschwester, MdL
geb. 1968
in Worms
67590 Monsheim | Riedel, Oliver
Dipl.-Verwaltungswirt (FH)
geb. 1968
in Alzey
67586 Hillesheim |
| 18. Wansch, Thomas
Mitglied des Landtags
geb. 1960
in Kaiserslautern
67681 Sembach | Schmitz, Constanze
Politikwissenschaftlerin (M.A.)
geb. 1979
in Quierschied/Saar
67663 Kaiserslautern |
| 19. Brück, Bettina
Mitglied des Landtags
geb. 1967
in Hermeskeil
54424 Thalfang | Müller, Tamara
Studentin
geb. 1989
in Bernkastel-Kues
54497 Morbach |
| 20. Langner, David
Staatssekretär
geb. 1975
in Koblenz
56076 Koblenz | Köbberling, Anna
Vizepräsidentin der ADD
geb. 1967
in Göttingen
56072 Koblenz |
| 21. Rauschkolb, Jaqueline
Hotelfachfrau, Sozialwissenschaftlerin (BA), MdL
geb. 1987
in Kirchheimbolanden
67304 Eisenberg (Pfalz) | Ritzmann, Norbert
Architekt
geb. 1963
in Gundersweiler
67806 Teschenmoschel |
| 22. Haller, Martin
Politik- und Verwaltungswissenschaftler, MdL
geb. 1983
in Kusel
67245 Lamsheim | Leidig, Bernd
Bauingenieur, Dipl.-Ing. (FH)
geb. 1967
in Frankenthal
67227 Frankenthal (Pfalz) |
| 23. Sahler-Fesel, Ingeborg
Mitglied des Landtags
geb. 1956
in Ehrang
54338 Schweich | Bootz, Dirk
Kaufmann für Bürokommunikation
geb. 1976
in Trier
54317 Kasel |

- | | |
|--|--|
| <p>24. Hüttner, Michael
Mitglied des Landtags
geb. 1959
in Oberwesel-Dellhofen
55411 Bingen am Rhein</p> | <p>Jung, Christine
Selbstständige Konditormeisterin
geb. 1970
in Bingen
55413 Trechtingshausen</p> |
| <p>25. Kazungu-Haß, Giorgina
Lehrerin
geb. 1978
in Koblenz
67454 Haßloch</p> | <p>Pojtinger, Erich
Beamter
geb. 1960
in Neunkirchen, Österreich
67471 Elmstein</p> |
| <p>26. Wehner, Thorsten
Mathematiker, MdL
geb. 1967
in Bergkamen
57537 Wissen</p> | <p>Höfer, Heinz-Joachim
Bürgermeister
geb. 1953
in Bad Kreuznach
57610 Altenkirchen (Westerwald)</p> |
| <p>27. Dr. Machalet, Tanja
Volkswirtin, MdL
geb. 1974
in Dernbach (Westerwald)
56414 Meudt</p> | <p>Stendebach, Sebastian
Verwaltungsfachangestellter
geb. 1987
in Dernbach
56412 Oberelbert</p> |
| <p>28. Geis, Manfred
Mitglied des Landtags
geb. 1949
in Ellerstadt
67098 Bad Dürkheim</p> | <p>Spies, Christoph
Versorgungssteuerer im Gesundheitswesen
geb. 1985
in Grünstadt
67269 Grünstadt</p> |
| <p>29. Klinkel, Nina
Historikerin
geb. 1983
in Mainz
55278 Mommenheim</p> | <p>Müller, Patric
Elektromeister
geb. 1967
in Gau-Bischofsheim
55296 Gau-Bischofsheim</p> |
| <p>30. Hürter, Marcel
Volkswirt, MdL
geb. 1980
in Neuwied
56653 Wassenach</p> | <p>Joosten, Arnold
Versicherungsfachmann
geb. 1982
in Bonn
53498 Bad Breisig</p> |
| <p>31. Haas, Birgit
Juristin
geb. 1965
in Bensberg
56587 Straßenhaus</p> | <p>Job, Guido
Angestellter, Stadtbürgermeister
geb. 1963
in Rheinbrohl
53557 Bad Hönningen</p> |
| <p>32. Schwarz, Wolfgang
Kriminalbeamter a.D., MdL
geb. 1954
in Landau
76835 Hainfeld</p> | <p>Dr. Kopf, Hannes
Jurist
geb. 1974
in Landau in der Pfalz
76829 Landau in der Pfalz</p> |
| <p>33. Buser-Hussong, Edeltraud
Lehrerin für Fachpraxis
geb. 1956
in Dietrichingen
66953 Pirmasens</p> | <p>Wollenweber, Thomas
IT-Projektleiter
geb. 1963
in Annweiler am Trifels
76855 Annweiler am Trifels</p> |

- | | |
|--|---|
| 34. Dr. Alt, Denis
Dipl.-Volkswirt, MdL
geb. 1980
in Kirn
55566 Bad Sobernheim | Stein, Markus
Dipl.-Verwaltungswirt (FH)
geb. 1985
in Mannheim
55595 Winterbach |
| 35. Küsel-Ferber, Karin
Wissenschaftliche Angestellte
geb. 1966
in Gadderbaum
56182 Urbar | Rath, Andreas
Studienrat
geb. 1978
in Koblenz
56204 Hillscheid |
| 36. Sippel, Heiko
Dipl.-Verwaltungswirt (FH), MdL
geb. 1964
in Worms
55232 Alzey | Illing, Heiner
Maschinenbautechniker
geb. 1962
in Gau-Odernheim
55239 Gau-Odernheim |
| 37. Porz, Sandra
Dipl.-Sozialpädagogin (FH)
geb. 1973
in Cochem
56154 Boppard | Maurer, Michael
Journalist, Beamter
geb. 1958
in Koblenz
56281 Emmelshausen |
| 38. Schöffner, Daniel
Mitglied des Landtags
geb. 1981
in Kaiserslautern
67686 Mackenbach | Schiffer, Julia
Lehrerin
geb. 1985
in Kaiserslautern
67735 Mehlbach |
| 39. Zender, Nadine
Wissenschaftliche Mitarbeiterin
geb. 1986
in Wittlich
54516 Wittlich | Eiden, Janek
Student
geb. 1993
in Wittlich
56841 Traben-Trarbach |
| 40. Winter, Fredi
Mitglied des Landtags
geb. 1948
in Neuwied
56567 Neuwied | Lefkowitz, Sven
Leiter einer Senioreneinrichtung
geb. 1968
in Werther (Westfalen)
56564 Neuwied |
| 41. Luig-Kaspari, Martina
Landesbeamtin
geb. 1967
in Koblenz
56727 Mayen | Schnitzler, Günter
Bauingenieur
geb. 1953
in Cochem
56751 Polch |
| 42. Kukatzki, Bernhard
Geschäftsführer, MdL
geb. 1960
in Speyer am Rhein
67105 Schifferstadt | Troubal, Julia
Politikwissenschaftlerin (Diplom)
geb. 1979
in Ludwigshafen am Rhein
67112 Mutterstadt |
| 43. Feiniler, Walter
Vertriebsleiter, MdL
geb. 1968
in Speyer am Rhein
67346 Speyer | Schmitt, Silke
Verwaltungsfachwirtin
geb. 1979
in Speyer am Rhein
67374 Hanhofen |

- | | |
|--|---|
| 44. Steinbach, Nico
Bankkaufmann, MdL
geb. 1984
in Bitburg
54636 Oberweiler | Fischbach, Markus
Finanzwirt
geb. 1965
in Prüm
54595 Prüm |
| 45. Klomann, Johannes
Wissenschaftlicher Mitarbeiter, MdL
geb. 1976
in Ludwigshafen-Oggersheim
55118 Mainz | Henningson, Kristina
Personalteamleiterin Arbeitsagentur
geb. 1987
in Wiesbaden
55130 Mainz |
| 46. Simon, Michael
Dipl.-Sozialpädagoge (FH)
geb. 1971
in Bad Kreuznach
55546 Pfaffen-Schwabenheim | Dr. Rüdell, Heinz
Arzt
geb. 1950
in Asbach
55543 Bad Kreuznach |
| 47. Rahm, Andreas
Sparkassenfachwirt
geb. 1967
in Kaiserslautern
67659 Kaiserslautern | Wienpahl, Sabine
B.A. Ernährungsberaterin
geb. 1964
in Kaiserslautern
67663 Kaiserslautern |
| 48. Denninghoff, Jörg
IT-Systemtechniker, MdL
geb. 1966
in Allendorf
56370 Allendorf | Schönbach, Melanie
Chemieingenieurin
geb. 1984
in Wiesbaden
56370 Berndroth |
| 49. Rommelfanger, Lothar
Erzieher
geb. 1957
in Trier
54459 Wiltingen | Roßmann, Giselind
Technologieberaterin
geb. 1956
in Hermeskeil
54421 Reinsfeld |
| 50. Moulin, Stéphane
Industriekaufmann, Geschäftsfeldleiter
geb. 1976
in Épinal (Frankreich)
66482 Zweibrücken | Schäfer, Sebastian
Angestellter
geb. 1986
in Zweibrücken
66503 Dellfeld |
| 51. Kampmann, Jörn
Dipl.-Verwaltungswirt (FH)
geb. 1984
in Essen
53474 Bad Neuenahr-Ahrweiler | Rebatschek, Erika
Psychologin, Lehrbeauftragte
geb. 1954
in Salzgitter-Watenstedt
53520 Insul |
| 52. Erten, Hayat
Dipl.-Sozialwissenschaftlerin
geb. 1970
in Hannover
67071 Ludwigshafen am Rhein | |
| 53. Sentürk, Salim
Maschinenführer
geb. 1962
in Sinop/Ayancik
67105 Schifferstadt | |

54. Jordan, Kerstin
Rechtsanwältin
geb. 1966
in Landau
76872 Steinweiler
55. Teuber, Sven
Gymnasiallehrer
geb. 1982
in Nordhorn
54290 Trier
56. Westrich, Sissi
Theologin
geb. 1959
in Ramstein-Miesenbach
55127 Mainz
57. Riva, Carlo
Angestellter
geb. 1956
in Calalzo/Italien
67551 Worms
58. Dr. Rehak-Nitsche, Katrin
Leitende Angestellte
geb. 1978
in Berlin
76744 Wörth am Rhein
59. Prof. Dr. Akcetin, Ziya
Arzt
geb. 1963
in Istanbul
56076 Koblenz
60. Luthmann, Julia
Ärztin für Orthopädie und Unfallchirurgie
geb. 1984
in Idar-Oberstein
55743 Idar-Oberstein
61. Weiland, Mike
Ministerialbeamter
geb. 1977
in Koblenz
56341 Kamp-Bornhofen
62. Schmitz, Constanze
Politikwissenschaftlerin (M.A.)
geb. 1979
in Quierschied/Saar
67663 Kaiserslautern
63. Ocar, Hüseyin
Sozialberater
geb. 1962
in Mescit
56220 Urmitz

64. Müller, Tamara
Studentin
geb. 1989
in Bernkastel-Kues
54497 Morbach
65. Yüksel, Ziya
Chemikant
geb. 1971
in Yozgat/Türkei
76773 Kuhardt
66. Köbberling, Anna
Vizepräsidentin der ADD
geb. 1967
in Göttingen
56072 Koblenz
67. Mockenhaupt, Thomas
Angestellter
geb. 1974
in Hüttenthal
57583 Mörlen
68. Jung, Christine
Selbstständige Konditormeisterin
geb. 1970
in Bingen
55413 Trechtingshausen
69. Werle, Jochen
Mitarbeiter eines Landtagsabgeordneten
geb. 1973
in Kaiserslautern
66919 Hermersberg
70. Schiffer, Julia
Lehrerin
geb. 1985
in Kaiserslautern
67735 Mehlbach
71. Ganser, Carsten
Gewerkschaftssekretär
geb. 1979
in Adenau
54584 Feusdorf
72. Troubal, Julia
Politikwissenschaftlerin (Diplom)
geb. 1979
in Ludwigshafen am Rhein
67112 Mutterstadt
73. Horst, Timo
Studienrat
geb. 1979
in Worms
67549 Worms

74. Schmitt, Silke
Verwaltungsfachwirtin
geb. 1979
in Speyer am Rhein
67374 Hanhofen
75. Schneider, David
Student
geb. 1987
in Ludwigshafen
67071 Ludwigshafen am Rhein
76. Henningson, Kristina
Personalteamleiterin Arbeitsagentur
geb. 1987
in Wiesbaden
55130 Mainz
77. Oster, Benedikt
Straßenwärter, MdL
geb. 1988
in Koblenz
56754 Binningen
78. Wienpahl, Sabine
B.A. Ernährungsberaterin
geb. 1964
in Kaiserslautern
67663 Kaiserslautern
79. Conrad, Jürgen
Rechtsanwalt
geb. 1962
in Nanzdiezweiler
66909 Nanzdietschweiler
80. Schönbach, Melanie
Chemieingenieurin
geb. 1984
in Wiesbaden
56370 Berndroth
81. Scholz, Gregory
Lehrer
geb. 1981
in Landau
67069 Ludwigshafen am Rhein
82. Roßmann, Giselind
Technologieberaterin
geb. 1956
in Hermeskeil
54421 Reinsfeld
83. Ruland, Marc
Mitglied des Landtags
geb. 1981
in Andernach
56626 Andernach

84. Riedel, Oliver
Dipl.-Verwaltungswirt (FH)
geb. 1968
in Alzey
67586 Hillesheim
85. Ritzmann, Norbert
Architekt
geb. 1963
in Gundersweiler
67806 Teschenmoschel
86. Leidig, Bernd
Bauingenieur, Dipl.-Ing. (FH)
geb. 1967
in Frankenthal
67227 Frankenthal (Pfalz)
87. Bootz, Dirk
Kaufmann für Bürokommunikation
geb. 1976
in Trier
54317 Kasel
88. Pojtinger, Erich
Beamter
geb. 1960
in Neunkirchen, Österreich
67471 Elmstein
89. Stendebach, Sebastian
Verwaltungsfachangestellter
geb. 1987
in Dernbach
56412 Oberelbert
90. Spies, Christoph
Versorgungssteuerer im Gesundheitswesen
geb. 1985
in Grünstadt
67269 Grünstadt
91. Müller, Patric
Elektromeister
geb. 1967
in Gau-Bischofsheim
55296 Gau-Bischofsheim
92. Joosten, Arnold
Versicherungsfachmann
geb. 1982
in Bonn
53498 Bad Breisig
93. Dr. Kopf, Hannes
Jurist
geb. 1974
in Landau in der Pfalz
76829 Landau in der Pfalz

-
94. Wollenweber, Thomas
IT-Projektleiter
geb. 1963
in Annweiler am Trifels
76855 Annweiler am Trifels
 95. Stein, Markus
Dipl.-Verwaltungswirt (FH)
geb. 1985
in Mannheim
55595 Winterbach
 96. Rath, Andreas
Studienrat
geb. 1978
in Koblenz
56204 Hillscheid
 97. Illing, Heiner
Maschinenbautechniker
geb. 1962
in Gau-Odernheim
55239 Gau-Odernheim
 98. Maurer, Michael
Journalist, Beamter
geb. 1958
in Koblenz
56281 Emmelshausen
 99. Eiden, Janek
Student
geb. 1993
in Wittlich
56841 Traben-Trarbach
 100. Schnitzler, Günter
Bauingenieur
geb. 1953
in Cochem
56751 Polch
 101. Fischbach, Markus
Finanzwirt
geb. 1965
in Prüm
54595 Prüm
 102. Dr. Rüdell, Heinz
Arzt
geb. 1950
in Asbach
55543 Bad Kreuznach
 103. Schäfer, Sebastian
Angestellter
geb. 1986
in Zweibrücken
66503 Dellfeld

104. Creutzburg, Ellen
Kfm. Angestellte
geb. 1969
in Altenkirchen
57610 Altenkirchen (Westerwald)

105. Prinz, Christopher
Student
geb. 1993
in Kirchen (Sieg)
57518 Betzdorf

106. Gruber, Miriam
Studentin
geb. 1990
in Ludwigshafen am Rhein
67105 Schifferstadt

107. Nickel, Sascha
Verwaltungsfachangestellter
geb. 1993
in Rockenhausen
67806 Rockenhausen

108. Loth, Stefanie
Polizeibeamtin
geb. 1975
in Andernach
55262 Heidesheim am Rhein

109. Wagner, Matthias
Verbandsgemeindeinspektor
geb. 1963
in Zerf
54308 Langsur

110. Sonek, Patricia
Dipl.-Jur., Wahlkreisreferentin
geb. 1965
in Worms
67549 Worms

111. Herzog, Jürgen
Fachkaufmann im Personalwesen
geb. 1958
in Zweibrücken
66506 Maßweiler

112. Schmidt, Sina
Lehrerin
geb. 1986
in Limburg
Kirchstraße 8
56370 Schönborn

113. Roland, Thomas
Wirtschaftsprüfer, Steuerberater
geb. 1956
in Idar-Oberstein
55758 Veitsrodt

-
114. Vogler, Monika
Leiterin Krankenpflegeschule
geb. 1965
in Landau
76829 Landau in der Pfalz
115. Maier, Florian
Lehrer
geb. 1985
in Neustadt a.d. Weinstraße
76829 Landau in der Pfalz
116. Pohling, Sabine
Kfm. Angestellte
geb. 1964
in Rotenburg an der Fulda
56567 Neuwied
117. Heene, Patrik
Verwaltungsfachwirt
geb. 1966
in Hadamar
56477 Rennerod
118. Eisold-Fritz, Julia
Personalentwicklerin und Lehrbeauftragte
geb. 1969
in Jülich
76829 Landau in der Pfalz
119. Schuhmacher, Dieter
Pensionist
geb. 1950
in Haßloch
67454 Haßloch
120. Frensch-Wirtz, Petra
Verwaltungsangestellte
geb. 1961
in Schönberg
56459 Kölbingen
121. Dhonau, Michael
Produktmanager
geb. 1964
in Pirmasens
76831 Impflingen
122. Bauer, Birgit
Angestellte
geb. 1968
in Landau
76889 Klingenmünster
123. Kettel, Michael
Studierender
geb. 1988
in Bad Ems
56204 Hillscheid

124. Muth, Loella
Medizinische Fachangestellte
geb. 1989
in Grünstadt
67283 Obrigheim (Pfalz)
125. Imhäuser, Ulf
Deutsche Bahn AG Beamter
geb. 1958
in Altenkirchen
57636 Mammelzen
126. Eichhorn, Carolin
Studentin
geb. 1992
in Landau in der Pfalz
67368 Westheim (Pfalz)
127. Hausmann, Ralf
Dipl.-Kaufmann (FH)
geb. 1971
in Linz am Rhein
53560 Vettelschoß
128. Stellbaum, Anja
Selbstständige Schauspielerin und Theaterleiterin
geb. 1976
in Speyer
67251 Freinsheim
129. Neises, Thomas
Kaufmann
geb. 1971
in Düsseldorf
54293 Trier
130. Schäfer, Gerda
Kranken- und Altenpflegerin
geb. 1960
in St. Tönis
76887 Bad Bergzabern
131. Feldmann, Dennis
Schüler, selbstständig
geb. 1996
in Koblenz
56075 Koblenz
132. Griasch, Mark
Bankkaufmann
geb. 1983
in Kaiserslautern
67655 Kaiserslautern
133. Pees, Andreas
Rechtsanwalt
geb. 1971
in Baumholder
55774 Baumholder

-
134. Fadenholz, Jens
Pädagoge
geb. 1984
in Neustadt a.d. Weinstraße
67466 Lambrecht (Pfalz)
135. Kiefer, Tobias
Verwaltungsangestellter im ÖD
geb. 1988
in Neunkirchen/Saar
56761 Masburg
136. Systemans, Bernd
Fräser
geb. 1958
in Kaiserslautern
67655 Kaiserslautern
137. Schmitt, Achim
Beamter, Dipl.-Verwaltungswirt, Meteorologe
geb. 1962
in Trier
54338 Schweich
138. Benz, Karl Heinz
Finanzberater
geb. 1966
in Homburg/Saar
76779 Scheibenhart
139. Schneider, Uwe
Postbeamter
geb. 1969
in Düsseldorf
54568 Gerolstein
140. Kühner, Gero
Dipl.-Betriebswirt (FH)
geb. 1955
in Speyer
67273 Herxheim am Berg
141. Bambauer, Daniel
Angestellter
geb. 1983
in Germersheim
76726 Germersheim
142. Schafar, Marcus
Student
geb. 1994
in Kirchheimbolanden
67295 Bolanden
143. Diederich, Frank
Programmierer
geb. 1963
in Homburg/Saar
67659 Kaiserslautern

144. Pfister, Dietmar
Freier Handelsvertreter
geb. 1962
in Landau in der Pfalz
76831 Billigheim-Ingenheim

145. Straßer, Peter
Beamter
geb. 1990
in Landstuhl
67487 Maikammer

146. Berens, Peter
Polizeibeamter
geb. 1954
in Hilbringen
76865 Insheim

2. Christlich Demokratische Union Deutschlands (CDU) Landesliste

a) Bewerberin / Bewerber

b) Nachfolgerin / Nachfolger

1. Klöckner, Julia
Journalistin, Theologin, Politologin M.A., MdL
geb. 1972
in Bad Kreuznach
55543 Bad Kreuznach

Dr. Martin, Lothar Jörg Helmut
Rechtsanwalt
geb. 1963
in Montabaur
55545 Bad Kreuznach

2. Baldauf, Christian
Rechtsanwalt, MdL
geb. 1967
in Frankenthal
67227 Frankenthal (Pfalz)

Eisenbarth-Wahl, Barbara
Dipl.-Ing. Architektur
geb. 1978
in Frankenthal
67245 Lamsheim

3. Dr. Weiland, Adolf
Mitglied des Landtags
geb. 1953
in Rhens
56321 Rhens

Gilles, Gino
Beamter
geb. 1982
in Mayen
56751 Polch

4. Kohnle-Gros, Marlies
Ass. jur., MdL
geb. 1956
in Dornstadt
66882 Hütschenhausen

Rubly, Otto Alois
Landwirt
geb. 1957
in Sand
66901 Schönenberg-Kübelberg

5. Licht, Alexander
Winzer, MdL
geb. 1952
in Brauneberg
54472 Brauneberg

Wächter, Karina
Dipl.-Finanzwirtin (FH)
geb. 1990
in Wittlich
54539 Ürzig

6. Demuth, Ellen
Dipl.-Betriebswirtin (FH), MdL
geb. 1982
in Linz
53545 Linz am Rhein

Gottschalk, André
Rechtsanwalt
geb. 1968
in Hildesheim
53577 Neustadt (Wied)

- | | | |
|-----|--|---|
| 7. | Schneider, Christine
Mitglied des Landtags
geb. 1972
in Landau
67480 Edenkoben | Lerch, Peter
Dipl.-Verwaltungswirt (FH)
geb. 1954
in Offenbach / Queich
76829 Landau in der Pfalz |
| 8. | Schäfer, Dorothea
Geschichtswissenschaftlerin, MdL
geb. 1962
in Mainz
55296 Gau-Bischofsheim | Barth, Thomas
Lehrer
geb. 1977
in Mainz
55271 Stackeden-Elsheim |
| 9. | Seekatz, Ralf
Mitglied des Landtags
geb. 1972
in Dernbach
56457 Westerburg | Petry, Tobias
Ministerialrat
geb. 1977
in Hachenburg
57627 Hachenburg |
| 10. | Henter, Bernd
Jurist, MdL
geb. 1958
in Trier
54329 Konz | Kohlmann, Sascha
Betriebswirt (HWK)
geb. 1975
in Pirmasens
54429 Schillingen |
| 11. | Weiner, Thomas
Dipl.-Volkswirt, MdL
geb. 1957
in Pirmasens
66955 Pirmasens | Klein, Florian Marco
Student
geb. 1992
in Pirmasens
66976 Rodalben |
| 12. | Schreiner, Gerd
Architekt, MdL
geb. 1970
in Mainz
55131 Mainz | Gerster, Thomas
Jurist
geb. 1970
in Mainz
55116 Mainz |
| 13. | Ernst, Guido
Lehrer, MdL
geb. 1950
in Andernach
53498 Bad Breisig | Hackenbruch, Tino
Dipl.-Verwaltungsbetriebswirt
geb. 1977
in Mayen
53474 Bad Neuenahr-Ahrweiler |
| 14. | Bracht, Hans-Josef
Dipl.-Volkswirt, MdL
geb. 1955
in Bettenfeld
55494 Rheinböllen | Spitz, Wolfgang
Bankfachwirt
geb. 1960
in Boppard
56154 Boppard |
| 15. | Dr. Enders, Peter
Facharzt für Anästhesiologie, MdL
geb. 1959
in Eichen
57632 Eichen | Weller, Jessica
Regierungsoberinspektorin
geb. 1983
in Wissen
57580 Gebhardshain |
| 16. | Huth-Haage, Simone
Dipl.-Betriebswirtin (FH), MdL
geb. 1966
in Worms
67295 Bolanden | Brauer, Carsten
Bankkaufmann
geb. 1978
in Grünstadt
67319 Wattenheim |

- | | |
|--|---|
| 17. Schneid, Marion
Dipl.-Betriebswirtin (FH), MdL
geb. 1963
in Heidelberg
67065 Ludwigshafen am Rhein | Dr. Übel, Peter
Arzt
geb. 1964
in Ludwigshafen
67067 Ludwigshafen am Rhein |
| 18. Billen, Michael
Landwirtschaftsmeister, MdL
geb. 1955
in Trier
54668 Kaschenbach | Ludwig, Michael
Betriebswirt
geb. 1965
in Neuerburg
54634 Bitburg |
| 19. Thelen, Hedi
Mitglied des Landtags
geb. 1956
in Andernach
56637 Plaidt | Masberg, Gerhard
Landwirt
geb. 1964
in Neuwied
56626 Andernach |
| 20. Brandl, Martin
Mitglied des Landtags
geb. 1981
in Kandel
76761 Rülzheim | Buttweiler, Christoph
Rechtsanwalt
geb. 1969
in Mannheim
76771 Hördt |
| 21. Kessel, Adolf
Polizeibeamter a.D., MdL
geb. 1957
in Rheindürkheim
67550 Worms | Lohr, Stephanie
Volljuristin
geb. 1983
in Worms
67550 Worms |
| 22. Beilstein, Anke
Dipl.-Verwaltungswirtin, MdL
geb. 1966
in Cochem
56814 Ernst | Münster, Jens
Student
geb. 1990
in Zell-Barl
56858 Altlay |
| 23. Lammert, Matthias
Mitglied des Landtags
geb. 1968
in Tübingen
65582 Diez | Rau, Udo
Bürgermeister
geb. 1968
in Braubach
56377 Nassau |
| 24. Klein, Marcus
Jurist, MdL
geb. 1976
in Kaiserslautern
66879 Steinwenden | Berberich, Patrick
Jurist, Dipl.-Bauingenieur (FH)
geb. 1979
in Kaiserslautern
66851 Bann |
| 25. Reichel, Wolfgang
Mitglied des Landtags
geb. 1951
in Oberhausen
55129 Mainz | Flegel, Sabine
Veranstaltungsfachfrau
geb. 1966
in Mainz
55124 Mainz |
| 26. Wieland, Gabriele
Mitglied des Landtags
geb. 1960
in Weingarten/Württ.
56410 Montabaur | Groß, Jennifer
Lehrerin
geb. 1986
in Bendorf
56412 Girod |

- | | |
|---|--|
| 27. Meurer, Elfriede
Kauffrau, MdL
geb. 1958
in Dreis
54516 Wittlich | Mies, Michael
Rechtsanwalt
geb. 1983
in Wittlich
54518 Altrich |
| 28. Dr. Ganster, Susanne
Dipl.-Theologin, MdL
geb. 1976
in Landau
66996 Erfweiler | Reichert, Christof
Dipl.-Verwaltungswirt (FH)
geb. 1967
in Landau
76846 Hauenstein |
| 29. Dötsch, Josef
Beamter, MdL
geb. 1954
in Mülheim
56218 Mülheim-Kärlich | Helbach, Michael
Rechtsanwalt
geb. 1970
in Bendorf
56179 Vallendar |
| 30. Zehfuß, Johannes
Landwirt, MdL
geb. 1959
in Böhl
67459 Böhl-Iggelheim | Bilgin, Sertac
Pflegedienstleitung
geb. 1981
in Ludwigshafen am Rhein
67125 Dannstadt-Schauernheim |
| 31. Dickes, Bettina
Mitglied des Landtags
geb. 1971
in Cloppenburg
55566 Bad Sobernheim | Haßlinger, Thomas
Unternehmensberater
geb. 1960
in Bad Kreuznach
55595 Sommerloch |
| 32. Biebricher, Andreas
Historiker, MdL
geb. 1968
in Koblenz
56072 Koblenz | Kübler, Julia Maria
Lehrerin
geb. 1984
in Koblenz
56072 Koblenz |
| 33. Wolf, Markus
Projektleiter
geb. 1980
in Bad Dürkheim
67098 Bad Dürkheim | Schanzenbächer, Elke Maria
Bildungs- u. Sozialmanagerin B.A.
geb. 1965
in Ludwigshafen am Rhein
67273 Weisenheim am Berg |
| 34. Vollmer, Ulla
Leitende Fernsehredakteurin
geb. 1965
in Alzey
55234 Erbes-Büdesheim | Moll, Patrick
Ingenieur, Informatiker
geb. 1981
in Mainz
55291 Saulheim |
| 35. Schmitt, Arnold
Dipl.-Kaufmann, MdL
geb. 1954
in Trier
54340 Riol | Wagner, Alexandra
Ärztin
geb. 1979
in Trier
54340 Schleich |
| 36. Wäschenbach, Michael
Beamter a.D., MdL
geb. 1954
in Wingendorf
57584 Wallmenroth | Gerhardus, Tobias
Vertriebsmitarbeiter
geb. 1979
in Siegen
57562 Herdorf |

- | | |
|--|--|
| 37. Dr. Gensch, Christoph
Arzt
geb. 1978
in Zweibrücken
66482 Zweibrücken | Freiler, Klaus
Verwaltungsbeamter
geb. 1964
in Zweibrücken
66484 Großsteinhausen |
| 38. Köhler, Udo
Architekt
geb. 1963
in Wittlich
54292 Trier | Dr. Tressel, Elisabeth
Wissenschaftliche Mitarbeiterin
geb. 1954
in Trier
54296 Trier |
| 39. Stork, Michael
Beigeordneter
geb. 1974
in Alzey
55232 Alzey | Sack, Oliver
Lehrer
geb. 1972
in Mainz
67590 Monsheim |
| 40. Röder, Jörg
Evangelischer Theologe
geb. 1980
in Neuwied
56566 Neuwied | Jungbluth, Martina
Verwaltungsfachwirtin
geb. 1968
in Selters/Westerwald
56269 Dierdorf |
| 41. Hötger, Damian
Rechtsanwalt
geb. 1981
in Neuwied
55743 Idar-Oberstein | Schmidt, Klaus Aljoscha
Student
geb. 1991
in Idar-Oberstein
55779 Heimbach |
| 42. Koch, Sven Ludwig
Dipl.-Verwaltungswirt (FH)
geb. 1986
in Landau/Pfalz
76863 Herxheim bei Landau/Pfalz | Vollmer, Judith Barbara
Mathematisch Technische Assistentin
geb. 1966
in Speyer
76870 Kandel |
| 43. Gräff, Elisabeth
Lehrerin
geb. 1963
in Bingen
55411 Bingen am Rhein | Reichert, Stefan
Geschäftsführer
geb. 1964
in Bingen am Rhein
55425 Waldalgesheim |
| 44. Gies, Horst
Dipl.-Ing. Agrar, Weinbau-Ing., MdL
geb. 1961
in Ahrweiler
53474 Bad Neuenahr-Ahrweiler | Schneider, Michael
Wissenschaftlicher Mitarbeiter
geb. 1964
in Bad Neuenahr
53501 Grafschaft |
| 45. Schnieder, Gordon
Kommunalbeamter
geb. 1975
in Trier
54574 Birresborn | Klassmann, Thomas
Bankkaufmann
geb. 1979
in Daun
54550 Daun |
| 46. Maxeiner, Dennis
Berater Unternehmenskommunikation (M.A.)
geb. 1986
in Nastätten
56348 Dahlheim | Mettler, Dirk
Lehrer
geb. 1969
in Mendig
56077 Koblenz |

- | | |
|--|---|
| 47. Gasiorek, Michael
Gymnasiallehrer
geb. 1980
in Kaiserslautern
67693 Waldleiningen | Becker, Nicolas
Polizeikommissar-Anwärter
geb. 1993
in Saarbrücken-Dudweiler
66851 Queidersbach |
| 48. Dr. Beilmann, Christian
Physiker
geb. 1980
in Ludwigshafen
67061 Ludwigshafen am Rhein | Kraus, Constanze
Industriekauffrau
geb. 1966
in Hann. Münden
67063 Ludwigshafen am Rhein |
| 49. Herber, Dirk
Polizeibeamter
geb. 1979
in Neustadt an der Weinstraße
67435 Neustadt an der Weinstraße | Schuler, Katharina
Referendarin Gymnasium
geb. 1986
in Speyer
67454 Haßloch |
| 50. Oelbermann, Reinhard
Buchhändler, Dipl.-Betriebswirt
geb. 1955
in Speyer
67373 Dudenhofen | Wagner, Michael
Dipl.-Finanzwirt (FH)
geb. 1960
in Speyer
67346 Speyer |
| 51. Rupp, Sebastian Karl
Bankkaufmann
geb. 1985
in Kaiserslautern
67663 Kaiserslautern | Schmitt, Konrad
Beamter
geb. 1959
in Aachen
67661 Kaiserslautern |
| 52. Welling, Torsten
Dipl.-Volkswirt
geb. 1985
in Koblenz
56299 Ochtendung | Jubl, Michael
Bilanzbuchhalter
geb. 1984
in Limburg/Lahn
56412 Nentershausen |
| 53. Kunz, Ben Tariq
Kfm. Angestellter
geb. 1993
in London
55469 Riegenroth | Hartel, Jan
Student
geb. 1986
in Oberwesel
55430 Oberwesel |
| 54. Schwarz, Romy
Lehrerin
geb. 1983
in Annweiler
76855 Annweiler am Trifels | Burckschat, Benjamin
Studienreferendar
geb. 1988
in Mannheim
76855 Annweiler am Trifels |
| 55. Gottschalk, André
Rechtsanwalt
geb. 1968
in Hildesheim
53577 Neustadt (Wied) | |
| 56. Anell, Jens
Verwaltungsfachangestellter
geb. 1987
in Hermeskeil
54429 Schillingen | Schneider, Angela
Schulsekretärin
geb. 1963
in Konz-Hamm
54329 Konz |

- | | |
|---|--|
| 57. Dr. Stuhlträger-Fatehpour, Ute
Ärztin
geb. 1966
in Bendorf
56170 Bendorf | Reim, Selina
Bauingenieurin
geb. 1992
in Koblenz
56218 Mülheim-Kärlich |
| 58. Schink, Marcus Jens
Geoinformatiker
geb. 1987
in Bad Kreuznach
55452 Windesheim | Hippert, Ralf
Dipl.-Betriebswirt (FH)
geb. 1966
in Simmern
55442 Stromberg |
| 59. Hofmann, Diana
Bankfachwirtin
geb. 1979
in Hildburghausen, Thüringen
55218 Ingelheim am Rhein | Wilson, Jörg
Polizeibeamter
geb. 1975
in Mainz
55294 Bodenheim |
| 60. Dr. Roth, Anke
Rechtsanwältin
geb. 1973
in Dernbach
56424 Staudt | Mallm, Guido
Dipl.-Finanzwirt (FH)
geb. 1967
in Oberhausen (Ww.)
56414 Dreikirchen |
| 61. Grün, Hendrik
Bankkaufmann
geb. 1993
in Kaiserslautern
67659 Kaiserslautern | Lemke, Marcel
Bankkaufmann
geb. 1991
in Kaiserslautern
67655 Kaiserslautern |
| 62. Hostert, Carolin
Studentin
geb. 1996
in Prüm
54687 Arzfeld | Wirtz, Christoph
Student
geb. 1991
in Bitburg
54634 Metterich |
| 63. Näkel-Surges, Ingrid
Studiendirektorin
geb. 1950
in Dernau
53507 Dernau | Korden, Michael
Volljurist
geb. 1973
in Adenau
53518 Adenau |
| 64. Knappek, Lena
Studentin
geb. 1990
in Mainz
54675 Mettendorf | Kehl, Hannah Courtney
Stadtinspektorin
geb. 1991
in Worms
55283 Nierstein |
| 65. Kretner, Ralf
Lehrer
geb. 1971
in Neustadt a. d. Weinstraße
67475 Weidenthal | |
| 66. Hammes, Johannes
Kriminalbeamter
geb. 1970
in Mayen
56761 Zettingen | Franzen, Gaby
Bürokauffrau
geb. 1961
in Alf
56814 Bremm |

- | | |
|---|---|
| 67. Weller, Jessica
Regierungsoberinspektorin
geb. 1983
in Wissen
57580 Gebhardshain | Gerhardus, Tobias
Vertriebsmitarbeiter
geb. 1979
in Siegen
57562 Herdorf |
| 68. Defossé, Barbara
Dipl.-Geographin
geb. 1966
in Bad Wimpfen
67063 Ludwigshafen am Rhein | Gebhardt-Cordero Canal, Heidemarie
Philologin
geb. 1954
in Eferding
67063 Ludwigshafen am Rhein |
| 69. Dirk, Ursula Monika
Personal- u. Managementberatung
geb. 1958
in Pirmasens
67697 Otterberg | Busch, Benjamin
Finanzbeamter
geb. 1987
in Kaiserslautern
67707 Schopp |
| 70. Dr. Brixius, Kristina
Dipl.-Physikerin
geb. 1986
in Wittlich
54518 Osann-Monzel | Höfner, Vera
Bankbetriebswirtin
geb. 1970
in Waldrach
54424 Thalfang |
| 71. Jungbluth, Martina
Verwaltungsfachwirtin
geb. 1968
in Selters/Westerwald
56269 Dierdorf | Bischoffberger, Marcus
Kaufmann
geb. 1968
in Dierdorf
56316 Raubach |
| 72. Dr. Vorbeck, Michael
Zahnarzt
geb. 1962
in Kirchheimbolanden
55232 Alzey | Schermer, Sebastian Karl
Asset-Manager
geb. 1981
in Mainz
55288 Schornsheim |
| 73. Conrad, Sarah
Studentin
geb. 1993
in Birkenfeld
55779 Heimbach | Bender, André
Erzieher, Kindergärtner
geb. 1988
in Idar-Oberstein
55743 Idar-Oberstein |
| 74. Dr. Müller, Kai
Geschäftsführer
geb. 1974
in Kirchen/Sieg
56470 Bad Marienberg (Westerwald) | Schneider, Beatrix
Mineralölhändlerin
geb. 1973
in Dierdorf
56242 Selters (Westerwald) |
| 75. Kirsch, Michael
staatlich geprüfter Bautechniker
geb. 1956
in Landau/Pfalz
76831 Billigheim-Ingenheim | Hammer, Martin
Meister Veranstaltungstechnik
geb. 1974
in Landau/Pfalz
76879 Essingen |
| 76. Pfaff, Helmut
Polizeibeamter
geb. 1969
in Saarbrücken
67459 Böhl-Iggelheim | Knörr, Volker
Konrektor
geb. 1976
in Speyer
67165 Waldsee |

- | | |
|---|---|
| 77. Dlovani, Zemfira
Rechtsanwältin
geb. 1979
in Stavropolskij-Kray
56068 Koblenz | Probst, Claudia
Juristin, Angestellte
geb. 1977
in Koblenz
56070 Koblenz |
| 78. Wollscheid, Thorsten
Student
geb. 1986
in Trier
54296 Trier | Thul, Charlotte
Wissenschaftliche Mitarbeiterin
geb. 1990
in Trier
54293 Trier |
| 79. Marx, Jörg
Dipl.-Betriebswirt (BA)
geb. 1986
in Zweibrücken
66497 Contwig | Dahler, Pascal Matthias
Student
geb. 1992
in Zweibrücken
66482 Zweibrücken |
| 80. Adams, Hans-Werner
Dipl.-Ingenieur (FH)
geb. 1957
in Bad-Neuenahr
53489 Sinzig | Schell, Niclas Philipp
Student
geb. 1991
in Bonn
53424 Remagen |
| 81. Bruckner, Heike
Dipl.-Betriebswirtin (FH)
geb. 1967
in München
55546 Hackenheim | Staab, Manuela
Dienstleistungsfachkraft
geb. 1973
in Bad Kreuznach
55590 Meisenheim |
| 82. Matz, Manuela Fabiola
Rechtsanwältin
geb. 1964
in Karlsruhe
55129 Mainz | Jung, Franz
Dipl.-Ing. agr.
geb. 1962
in Mainz-Hechtsheim
55129 Mainz |
| 83. Dr. Peter, Frank-Kay
Rechtsanwalt
geb. 1969
in Grünstadt
67240 Bobenheim-Roxheim | Baqué, Verena
Studentin
geb. 1989
in Mannheim
67227 Frankenthal (Pfalz) |
| 84. Schicker, Viktor
Dipl.-Kaufmann/Unternehmensberatung
geb. 1955
in Waldbreitbach
56588 Waldbreitbach | Holschbach, Helena Maria
Selbstständig
geb. 1955
in Dobersdorf
56269 Dierdorf |
| 85. Gräber, Johannes
Kreisinspektor
geb. 1989
in Hermeskeil
54338 Schweich | Schikora, Kerstin
Regierungsangestellte
geb. 1977
in Völklingen
54439 Saarburg |
| 86. Hartmann, Marion
Studienrätin
geb. 1984
in Worms
67549 Worms | Schreiber, Marco
Auszubildender
geb. 1993
in Worms
67551 Worms |

- | | |
|--|--|
| 87. Bernhard, David
Bankkaufmann
geb. 1994
in Rodalben
67714 Waldfischbach-Burgalben | Kaysser, Konstantin
Student
geb. 1993
in Bad Bergzabern
66509 Rieschweiler-Mühlbach |
| 88. Lauer, Johannes Josef
Dachdeckermeister
geb. 1959
in Oberlahnstein
56112 Lahnstein | Hahmann-Keitsch, Ute
Arzthelferin
geb. 1953
in Reil
56132 Miellen |
| 89. Thelen, Susanne
Studentin
geb. 1990
in Bad Neuenahr
54552 Darscheid | Grötz, Thomas
Malermeister
geb. 1964
in Daun
54552 Katzwinkel |
| 90. Beiner, Daniel
Lehrer
geb. 1984
in Ludwigshafen am Rhein
67071 Ludwigshafen am Rhein | Mahr, Tobias
Kaufmann für Versicherungen und Finanzen
geb. 1989
in Ludwigshafen am Rhein
67071 Ludwigshafen am Rhein |
| 91. Wollweber, David
Geograph (M.A.)
geb. 1980
in Limburg/Lahn
56479 Seck | Binder, Jürgen
Betriebswirt (VWA)
geb. 1976
in Düsseldorf
56204 Hillscheid |
| 92. Wazulin, Doris
Kfm. Angestellte
geb. 1967
in Weltersbach
66879 Steinwenden | Pirron, Michael
Elektromeister
geb. 1953
in Reuschbach
67737 Olsbrücken |
| 93. Fischer, Gudrun
Beamtin
geb. 1968
in Koblenz
56281 Emmelshausen | von Salis-Soglio, Marie-Isabell
Hausfrau
geb. 1955
in Bamberg
55490 Gemünden |
| 94. Poss, Patrick
Student
geb. 1988
in Speyer
67105 Schifferstadt | Keller-Mehlem, Rosemarie
Dipl.-Heilpädagogin
geb. 1964
in Schwendi
67346 Speyer |
| 95. Wünstel, Karl Dieter
Dipl.-Ingenieur
geb. 1967
in Landau in der Pfalz
76770 Hatzenbühl | Weiß, Steffen
Niederlassungsleiter
geb. 1973
in Pirmasens
76744 Wörth am Rhein |
| 96. Pütz, Claudia
Kfm. Geschäftsführerin
geb. 1963
in Lieser
54470 Lieser | Trossen, Jörg
Winzermeister
geb. 1960
in Kröv
56841 Traben-Trarbach |

- | | |
|--|---|
| <p>97. Bertelsmann, Nora Charlotte
Studentin
geb. 1991
in Bremen
55116 Mainz</p> | <p>Leidecker, Felix Maximilian
Student
geb. 1985
in Zweibrücken
55131 Mainz</p> |
| <p>98. Altheimer, Maria
Rentnerin
geb. 1957
in Göllheim
67310 Hettenleidelheim</p> | <p>Grünewald, Georg
Kfm. Angestellter
geb. 1950
in Wachenheim
67304 Eisenberg (Pfalz)</p> |
| <p>99. Hailer, Katrin
Juristin, Rechtsanwältin
geb. 1984
in Idar-Oberstein
55606 Bruschied</p> | <p>Gregori-Langer, Martin
Systemadministrator
geb. 1979
in Mainz
55619 Hennweiler</p> |
| <p>100. Neuhaus, Benno
Oberregierungsrat
geb. 1966
in Mainz
55435 Gau-Algesheim</p> | <p>Schmitz, Carlos
Betriebswirt
geb. 1980
in Sucre/Bolivien
55270 Ober-Olm</p> |
| <p>101. Becker, Stefan Andreas
Dipl.-Betriebswirt
geb. 1965
in Speyer
67366 Weingarten (Pfalz)</p> | <p>Vollrath, Christiane
Lehrerin
geb. 1965
in Ettelbrück
67363 Lustadt</p> |

3. BÜNDNIS 90/DIE GRÜNEN (GRÜNE) Landesliste

a) Bewerberin / Bewerber

1. Lemke, Eveline
Staatsministerin
geb. 1964
in Hamburg
53489 Sinzig
2. Köbler, Daniel
Mitglied des Landtags
geb. 1981
in Mainz
55130 Mainz
3. Spiegel, Anne
Mitglied des Landtags
geb. 1980
in Leimen
67346 Speyer
4. Dr. Braun, Bernhard
Mitglied des Landtags
geb. 1958
in Ludwigshafen
67067 Ludwigshafen am Rhein

b) Nachfolgerin / Nachfolger

5. Blatzheim-Roegler, Jutta
Mitglied des Landtags
geb. 1957
in Bad Godesberg
54470 Bernkastel-Kues
6. Hartenfels, Andreas
Dipl.-Ingenieur Landschaftsplanung, MdL
geb. 1966
in Bad Sobernheim
66909 Nanzdietschweiler
7. Schellhammer, Pia
Mitglied des Landtags
geb. 1985
in Mainz
55276 Oppenheim
8. Dr. Konrad, Fred
Arzt für Kinder- und Jugendmedizin, MdL
geb. 1961
in Trier
66894 Käshofen
9. Binz, Katharina
Landesvorsitzende
geb. 1983
in Zell/Mosel
55126 Mainz
10. Wiechmann, Nils
Mitglied des Landtags
geb. 1976
in Pinneberg
56323 Waldesch
11. Ratter, Ruth
Lehrerin, MdL
geb. 1955
in Neustadt an der Weinstraße
67146 Deidesheim
12. Schlagwein, Wolfgang
Mitglied des Landtags
geb. 1957
in Bad Neuenahr
53474 Bad Neuenahr-Ahrweiler
13. Khan, Misbah
Studentin
geb. 1989
in Karachi, Pakistan
67149 Meckenheim
14. Johnen, Dietmar
Staatl. geprüfter Landwirt, MdL
geb. 1965
in Aachen
54570 Kalenborn-Scheuern

15. Nabinger, Stephanie
Mitglied des Landtags
geb. 1967
in Saarburg
54439 Saarburg
16. Heinisch, Gunther
Politikwissenschaftler, MdL
geb. 1978
in Mainz
55122 Mainz
17. Besic-Molzberger, Nicole
Ernährungsberaterin, MdL
geb. 1974
in Neuwied
56743 Mendig
18. Dr. Sabbagh, Jamill
Regierungsangestellter
geb. 1958
in Nahariya
67308 Albißheim (Pfrimm)
19. Neuhof, Anna
Krankenschwester, MdL
geb. 1952
in Wissen
57548 Kirchen (Sieg)
20. Weinacht, Elias
Wissenschaftlicher Mitarbeiter
geb. 1984
in Kirchheimbolanden
67112 Mutterstadt
21. Dr. Jung-Klein, Freia
Agrarwissenschaftlerin, Dozentin
geb. 1958
in Eulenbis
67685 Eulenbis
22. Kretzer, Thorsten
Angestellter
geb. 1971
in Bendorf/Rhein
54292 Trier
23. Petri, Melanie
PTA, Pharmazieökonomin (FH)
geb. 1982
in Bad Honnef
53577 Neustadt (Wied)
24. Görgen, Thomas
Landesbeamter, Dipl.-Forstingenieur
geb. 1958
in Bendorf
55490 Gemünden

25. Wilke, Regine
Dipl.-Sozialarbeiterin (FH)
geb. 1956
in Neuwied
56567 Neuwied
26. Pullich, Horst
Softwareentwickler
geb. 1962
in Düsseldorf
56812 Cochem
27. Höfken-Deipenbrock, Ulrike
Staatsministerin
geb. 1955
in Düsseldorf
54636 Biersdorf am See
28. Diederichs-Seidel, Uwe
Politologe
geb. 1966
in Breyell
56077 Koblenz
29. Alt, Irene
Staatsministerin
geb. 1957
in Völklingen
55257 Budenheim
30. Kohrs, Volker
Beamter
geb. 1965
in Sobernheim
55566 Bad Sobernheim
31. Maroc, Sophia
Studentin
geb. 1990
in Karlsruhe
76829 Landau in der Pfalz
32. Kaißling, Matthias
Student
geb. 1985
in Mayen
56727 Mayen
33. Horn, Heidi
Betriebswirtin (HWK)
geb. 1959
in Edenkoben
67454 Haßloch
34. Dücker, Sven
Student
geb. 1992
in Wittlich
54293 Trier

35. Eichler, Antje
Online-Redakteurin
geb. 1976
in Gera
54292 Trier
36. König, Jonas
Student
geb. 1994
in Neustadt an der Weinstraße
67435 Neustadt an der Weinstraße
37. Stuppy, Lisett
Regierungsinspektorin
geb. 1988
in Kirchheimbolanden
67308 Rüssingen
38. Schumacher, Bernd
Angestellter
geb. 1959
in Ludwigswinkel
66996 Ludwigswinkel
39. Pohlmann, Dagmar
Lehrerin
geb. 1956
in Zweibrücken
66482 Zweibrücken
40. Becker, Klaus
Dipl.-Pädagoge
geb. 1952
in Wiesbaden-Biebrich
55237 Bornheim
41. Pfeifer, Ann Kristin
Studentin
geb. 1987
in Herborn
55122 Mainz
42. Sühnhold, Milan
Heilerziehungspfleger
geb. 1991
in Hachenburg
57612 Isert
43. Huppert-Pilarski, Gerlinde
Bankkauffrau
geb. 1960
in Ingelheim am Rhein
55450 Langenlonsheim
44. Teichmann, Ulrich
Lehrer
geb. 1955
in Hagen
76887 Bad Bergzabern

45. Wahlers, Irmtraud
Rentnerin
geb. 1944
in Waldbröl
56133 Fachbach
46. Bernhardt, Dörte
Chemieingenieurin
geb. 1963
in Bonn
67480 Edenkoben
47. Hilzendingen, David
Student
geb. 1990
in Worms
67551 Worms
48. Maleri, Monika
Biologin
geb. 1972
in Heidelberg
67098 Bad Dürkheim
49. Yildiz, Mehmet
Selbstständig, Techniker
geb. 1960
in Yozgat, Türkei
67273 Weisenheim am Berg
50. Hahn, Irina
Projektmanagerin, Angestellte
geb. 1972
in Berlin
55286 Wörrstadt
51. Lemmerer, Anna
Referentin
geb. 1985
in Kirchheimbolanden
67549 Worms
52. Wiendl, Eckard
Realschullehrer
geb. 1957
in Berlin-Charlottenburg
54550 Daun
53. Weber, Gudrun
Tischlerin, Arbeitserzieherin
geb. 1962
in Speyer
67346 Speyer
54. Hebler, Sebastian
Student
geb. 1990
in Traben-Trarbach
55118 Mainz

55. Mauer, Sabine
Medizinisch Technische Assistentin
geb. 1967
in Boppard
56283 Halsenbach
56. Leufen-Verkoyen, Georg
Dipl.-Ingenieur (FH)
geb. 1961
in Linnich, NRW
55424 Münster-Sarmsheim
57. Hartelt, Doris
Verwaltungsfachwirtin
geb. 1955
in Rockenhausen
67307 Göllheim
58. Petry, Thomas
Architekt
geb. 1964
in Idar-Oberstein
55743 Idar-Oberstein
59. Kirmizitas, Dilek
Pressesprecherin
geb. 1980
in Tunceli, Türkei
55118 Mainz
60. Sander, Simon
Student
geb. 1990
in Landstuhl
67663 Kaiserslautern
61. Steck, Britta
Chemisch Technische Assistentin
geb. 1965
in Morbach
54472 Gornhausen
62. Buddendiek, Benjamin
Schüler
geb. 1993
in Lahnstein
56068 Koblenz

4. Freie Demokratische Partei (FDP) Landesliste

a) Bewerberin / Bewerber

b) Nachfolgerin / Nachfolger

1. Dr. Wissing, Volker
Rechtsanwalt
geb. 1970
in Landau in der Pfalz
76889 Barbelroth

2. Lerch, Helga
Schulleiterin
geb. 1955
in Mainz
55218 Ingelheim am Rhein
3. Becker, Monika
Vizepräsidentin a.D.
geb. 1955
in Fulda
56379 Winden
4. Weber, Marco
Landwirtschaftsmeister
geb. 1975
in Daun
54587 Lissendorf
5. Wink, Steven
Management Assistant
geb. 1984
in Ottweiler
66954 Pirmasens
6. Willius-Senzer, Cornelia
Selbstständig
geb. 1943
in Mainz
55116 Mainz
7. Roth, Thomas
Unternehmensberater
geb. 1960
in Montabaur
56424 Moschheim
8. Sanders, Claudia
Journalistin
geb. 1966
in Düsseldorf
57629 Mörsbach
9. Becht, Andy
Rechtsanwalt
geb. 1974
in Landau
76756 Bellheim
10. Dick-Walther, Petra
Steuerfachangestellte
geb. 1967
in Bad Dürkheim
67098 Bad Dürkheim
11. Mattern, Uta
Dipl.-Volkswirtin
geb. 1962
in Neustadt an der Weinstraße
67373 Dudenhofen

12. Hans, Volker
Payroll Supervisor
geb. 1954
in Weisenbach/Murgtal
55126 Mainz
13. Dr. Kador, Tobias
Richter am Landessozialgericht
geb. 1968
in Köln
53545 Ockenfels
14. Schneider, Tobias
Selbstständig
geb. 1985
in Prenzlau
54292 Trier
15. Dr. Werling, Andreas
Arzt für Innere Medizin
geb. 1964
in Ludwigshafen
67152 Ruppertsberg
16. Röthig-Wentz, Brigitta
Betriebswirtin
geb. 1962
in Siegburg
67663 Kaiserslautern
17. Weeser, Sandra
Kfm. Angestellte
geb. 1969
in Siegen
57518 Betzdorf
18. Merkel, Gregor
Wirtschaftsprüfer
geb. 1981
in Worms
55116 Mainz
19. Klein, Frank
Einzelhandelskaufmann
geb. 1972
in Bernkastel-Kues
54497 Morbach
20. Watson, Erika
Realschullehrerin
geb. 1976
in Panama City, Florida, USA
66482 Zweibrücken
21. Renner, Carsten
Soldat
geb. 1974
in Duisburg
56179 Vallendar

22. Huth, Karin
Dozentin
geb. 1959
in Neustadt an der Weinstraße
67227 Frankenthal (Pfalz)
23. Berlingen, Ralf
Hotelier
geb. 1967
in Daun
54550 Daun
24. Ritzmann, Christian
Dipl.-Volkswirt
geb. 1962
in Hochstein
67722 Winnweiler
25. Hennchen, David
Student, Angestellter
geb. 1980
in Koblenz
56072 Koblenz
26. Dr. Neureuther, Jürgen
Oberlandwirtschaftsrat
geb. 1966
in Worms
67549 Worms
27. Weber, Arno
Landwirt
geb. 1963
in Arenrath
54518 Arenrath
28. Kopp, Christian
Prüfungsassistent
geb. 1977
in Kaiserslautern
67657 Kaiserslautern
29. Pechmann, Herbert
Lehrer
geb. 1955
in Freyung
65582 Diez
30. Reichert, Konrad
Dipl.-Betriebswirt (FH)
geb. 1957
in Malsch
67133 Maxdorf
31. Friedrich, Klaus-Jürgen Günther
Dipl.-Ingenieur
geb. 1950
in Unterlauter
55545 Bad Kreuznach

32. Palmarini, Nikolas Sylvio Frank
Selbstständig
geb. 1973
in München
67480 Edenkoben
33. Nett, Alfred
Metzgermeister, Koch
geb. 1954
in Rieden
56745 Rieden
34. Ohlrogge, Jens
Dipl.-Kaufmann
geb. 1971
in Brake / Unterweser
55469 Riegenroth
35. Ensminger-Busse, Birgit
Freiberufliche Musikerin
geb. 1959
in Kirn
55583 Bad Kreuznach
36. Reiter, Stephan
Steuerberater
geb. 1956
in Dillingen/Saar
66869 Kusel
37. Störmer, Sven
Oberstudienrat
geb. 1975
in Lutherstadt Wittenberg
56566 Neuwied
38. Dr. Schell, Thomas
Rechtsanwalt
geb. 1964
in Ludwigshafen
67067 Ludwigshafen am Rhein
39. Förster, Goswin
Polizeibeamter a.D.
geb. 1943
in Kirn
67677 Enkenbach-Alsenborn
40. Jacobs, David
IT Fachkraft für Systemintegration
geb. 1989
in Bad Neuenahr
53474 Bad Neuenahr-Ahrweiler
41. Fahl, Waltraud Maria
Förderschulrektorin
geb. 1957
in Illingen-Uchtelfangen
67574 Osthofen

42. Keidel, Matthias
Student
geb. 1993
in Birkenfeld
55743 Kirschweiler
43. Penn, Markus
Betriebswirt
geb. 1970
in Ludwigshafen
67434 Neustadt an der Weinstraße
44. Dr. Kaschny, Martin
Professor für Wirtschaftswissenschaften
geb. 1964
in Stockach
56112 Lahnstein
45. Peterhans, Dennis
Rechtsanwalt
geb. 1977
in Speyer
67346 Speyer
46. Busch, Bernhard
Bürgermeister
geb. 1959
in Wittlich
54320 Waldrach
47. Schäfer, Sebastian
Student
geb. 1986
in Dahn
66989 Höhröschen
48. Chahem, Christian
Student
geb. 1993
in Altenkirchen
57610 Altenkirchen (Westerwald)
49. Huch, Tobias Christoph
Selbstständig
geb. 1981
in Mainz
55131 Mainz
50. Piedmont, Claus
Dipl.-Ingenieur
geb. 1959
in Trier
54329 Konz
51. Ellbrück, Stefan Thomas
Dipl.-Designer
geb. 1957
in Ludwigshafen
67814 Dannenfels

52. Kössendrup, Ralf Alfred
Bausachverständiger
geb. 1963
in Bocholt
53474 Bad Neuenahr-Ahrweiler
53. Mergen, Moritz
PR-Berater
geb. 1988
in Mainz
55299 Nackenheim
54. Sagel, Gerlinde
Postzustellerin, ländl. Hauswirtschaftsmeisterin
geb. 1953
in Gödenroth
55471 Kümbdchen
55. Dr. Janson, Gerd
Dipl.-Ingenieur
geb. 1961
in Kaiserslautern
67308 Rüssingen
56. Hoernchen, Birgit
Betriebswirtin
geb. 1961
in München
56076 Koblenz
57. Eibes, Hans-Peter
Betriebswirt
geb. 1958
in Ludwigshafen
67071 Ludwigshafen am Rhein
58. Anheuser, Christoph
Rechtsanwalt
geb. 1979
in Bad Kreuznach
55545 Bad Kreuznach
59. Dr. Frey, Matthias Michael
Direktor des Amtsgerichts
geb. 1964
in Neustadt an der Weinstraße
67435 Neustadt an der Weinstraße
60. Selbach, Thomas
Speditionskaufmann
geb. 1968
in Dernbach (Ww.)
56410 Montabaur
61. Steichele-Guntrum, Stephanie
Dipl.-Kauffrau
geb. 1973
in München
55276 Oppenheim

62. Bursian, Thomas Wolfgang
Studiendirektor
geb. 1959
in Marl
55606 Kirn
63. Jakob, Peter
Hotelkaufmann
geb. 1956
in Bad Kreuznach
67742 Lauterecken
64. Dr. Bittersohl, Axel
Arzt
geb. 1953
in Halle
57548 Kirchen (Sieg)
65. Gürtler, Arno
Dipl.-Ingenieur (FH), Architekt
geb. 1952
in Frankenthal
67227 Frankenthal (Pfalz)
66. Schmitz, Markus
Versicherungsmakler
geb. 1963
in Üdersdorf
54552 Üdersdorf
67. Hohn, Thomas
Selbstständig
geb. 1977
in Zweibrücken
66500 Hornbach
68. Dr. Sich, Hermann-Josef
Studiendirektor i.R.
geb. 1947
in Düsseldorf
53619 Rheinbreitbach
69. Götz, Christian
Student
geb. 1990
in Worms
67549 Worms
70. Koll, Uwe
Beamter i.R.
geb. 1963
in Trier
54516 Wittlich
71. Niederberger, Reiner
Tischlermeister
geb. 1953
in Annweiler
76855 Annweiler am Trifels

72. Ebach, Moritz
Student
geb. 1996
in Waldbröl
57587 Birken-Honigsessen
73. Hauck, Marc
Bankbetriebswirt
geb. 1978
in Ludwigshafen
67125 Dannstadt-Schauernheim
74. Benzmüller, Markus
Selbstständig
geb. 1970
in Bernkastel-Kues
54486 Mülheim an der Mosel
75. Völker, Christian
Versicherungskaufmann
geb. 1975
in Kandel
76767 Hagenbach
76. Dolny, Melanie
Verwaltungsfachkraft
geb. 1977
in Nastätten
56355 Nastätten
77. Dr. Türk, Oliver
Professor
geb. 1968
in Dahn, Pfalz
55437 Ockenheim
78. Dr. Matschke, Manfred
Universitätsprofessor
geb. 1943
in Zeyersniederkampen
54318 Mertesdorf
79. Berger, Andreas
Dipl.-Betriebswirt (BA)
geb. 1972
in Bad Dürkheim
67157 Wachenheim an der Weinstraße
80. Heß, Christian
Rechtsanwalt
geb. 1985
in Groß-Gerau
56564 Neuwied
81. Bauer, Friedrich
Angestellter
geb. 1958
in Bad Dürkheim
67059 Ludwigshafen am Rhein

82. Alisch, Holger
Promotionsstudent
geb. 1985
in Stuttgart
54296 Trier
83. Dr. Schneider, Jürgen
Betriebsleiter
geb. 1963
in Landstuhl
67273 Bobenheim am Berg
84. Heun, Susanne
Institutsleitung
geb. 1956
in Emmerzhausen
57567 Daaden
85. Oepen, Wolfgang
Immobilienökonom
geb. 1956
in Köln-Lindenthal
55124 Mainz
86. Beck, Tobias
Betriebswirt, M.Sc.
geb. 1985
in Saarburg
54453 Nittel
87. Scherer, Steffen
Studierender
geb. 1984
in Karlsruhe
76770 Hatzenbühl
88. Hain, Carsten
Metallbautechniker
geb. 1962
in Korb
57648 Unnau
89. Dr. Serfas, Günther
Lehrer
geb. 1952
in Speyer
67227 Frankenthal (Pfalz)
90. Krämer, Jürgen
Finanzökonom
geb. 1971
in Prüm
54608 Brandscheid
91. Brandenburg, Mario
Wirtschaftsinformatiker
geb. 1983
in Bad Bergzabern
76761 Rülzheim

92. Dr. Maak, Dirk
Ingenieur
geb. 1967
in Hamburg
55597 Wöllstein
93. Müller, Fabian
Personaldienstleistungskaufmann
geb. 1990
in Mannheim
67122 Altrip
94. Biel, Jutta
Kinderkrankenschwester
geb. 1951
in Menden (Sauerland)
55270 Klein-Winternheim
95. Friedrich, Carl-Christian
Student
geb. 1995
in Speyer
67361 Freisbach
96. Friedmann, Gerd
Gas- und Wasserinstallateur-Meister
geb. 1959
in Mannheim
67133 Maxdorf
97. Marbs, Annette
Dipl.-Bankbetriebswirtin
geb. 1973
in Göttingen
55294 Bodenheim
98. Streit, Waltraud
Rentnerin
geb. 1947
in Mainz
55296 Gau-Bischofsheim
99. Driessen, Jan-Hendrik
Dipl.-Jurist
geb. 1955
in Wuppertal
55129 Mainz
100. Creutzmann, Jürgen
Vizepräsident des Landtages a.D.
geb. 1945
in Speyer
67373 Dudenhofen

5. DIE LINKE (DIE LINKE)

Landesliste

a) Bewerberin / Bewerber

b) Nachfolgerin / Nachfolger

1. Bülow, Jochen
Journalist
geb. 1965
in Wuppertal
57614 Niederwambach
2. Dr. Meß, Kathrin
Historikerin
geb. 1965
in Ribnitz-Damgarten
54439 Saarbürg
3. Freihold, Brigitte
Grundschullehrerin
geb. 1955
in Kaiserslautern
66954 Pirmasens
4. Theiß, Julian
Schüler
geb. 1996
in Kaiserslautern
67737 Olsbrücken
5. Jahn, Rahel-Katharina
Psychologin
geb. 1990
in Mainz
55122 Mainz
6. Lobach, Jörg
Schadenregulierer
geb. 1963
in Wolfenbüttel
55452 Guldental
7. Lau, Bettina
Erzieherin
geb. 1966
in Neuwied
56077 Koblenz
8. Schwarzendahl, David Rolf
Industriebuchbinder
geb. 1983
in Lindlar
67227 Frankenthal (Pfalz)
9. Schäfer, Ilona
Angestellte im öffentl. Dienst
geb. 1962
in Wetzlar (Hessen)
55129 Mainz
10. Klein, Martin
Altenpfleger
geb. 1959
in Langenbach bei Kirburg
57629 Stein-Wingert

11. Gerassimatos, Sabine
Rentnerin
geb. 1963
in Salzgitter
67061 Ludwigshafen am Rhein
12. Spieß, Hans-Joachim
Angestellter
geb. 1959
in Ludwigshafen
67069 Ludwigshafen am Rhein
13. Holzapfel-Hertel, Regine
Köchin
geb. 1956
in Siegelbach
67732 Hirschhorn/Pfalz
14. Koch, David
Verkäufer
geb. 1984
in Wittlich
54516 Wittlich
15. Dr. Menzel, Daniela
Wissenschaftliche Angestellte
geb. 1974
in Eberswalde-Finow
53547 Leubsdorf
16. Proske, Jasper
Industriekaufmann
geb. 1988
in Limburg
55129 Mainz
17. Fischer, Milena
Stadtobersekretärin
geb. 1986
in Landau in der Pfalz
76889 Schweigen-Rechtenbach
18. Keck, Maximilian
Schüler
geb. 1997
in Speyer
67459 Böhl-Iggelheim
19. Penkert, Katharina
Produktionshelferin
geb. 1987
in Dortmund
54516 Wittlich
20. Burbach, Marco
Polizeiangehörter
geb. 1983
in Wittlich
54533 Gransdorf

6. FREIE WÄHLER Rheinland-Pfalz (FREIE WÄHLER) Bezirksliste 1

a) Bewerberin / Bewerber

b) Nachfolgerin / Nachfolger

1. Wefelscheid, Stephan
Rechtsanwalt
geb. 1978
in Koblenz
56075 Koblenz
2. Siefert, Lennart
Polizeibeamter
geb. 1981
in Lahnstein
56112 Lahnstein
3. Franz, Udo
Landwirt
geb. 1961
in Ascheid
57614 Niederwambach
4. Hillingshäuser, Armin
Abteilungsleiter
geb. 1961
in Hilgert
65558 Holzheim
5. Münz, Wilfried Peter
Angestellter
geb. 1960
in Vallendar
56179 Niederwerth
6. Albert, Karl Joachim
Staatl. geprüfter Wirtschaftler
geb. 1958
in Neuwied
56567 Neuwied
7. Gerhards, Martina Petra Hildegard
Hausfrau
geb. 1980
in Dierdorf
56073 Koblenz
8. Wefelscheid, Christiane
Dipl.-Pädagogin
geb. 1958
in Koblenz
56072 Koblenz
9. Winter, Wilhelm
Kfz-Meister
geb. 1951
in Buhlingen
53577 Neustadt (Wied)

10. König, Uta
Angestellte
geb. 1975
in Koblenz-Horchheim
56077 Koblenz
11. Keßler, Werner Johann
Konrektor i.R.
geb. 1943
in Engers
56566 Neuwied
12. Wunderlich, Peter
Kfm. Angestellter
geb. 1963
in Eppstein / Ts.
65624 Altendiez
13. Dietschmann, Günter
Rentner
geb. 1936
in Berlin
56203 Höhr-Grenzhausen
14. Acker, Michael
Techniker
geb. 1963
in Königswinter
53577 Neustadt (Wied)
15. Mies, Stefan Bernhard
Versicherungskaufmann
geb. 1978
in Bad Neuenahr-Ahrweiler
56072 Koblenz
16. Wefelscheid, Bernd
Kaufmann
geb. 1949
in Braubach
56068 Koblenz
17. Bernardy, Hermann
Techn. Angestellter
geb. 1958
in Sinzig
53567 Asbach
18. Schöne, Alexander
Selbstständiger
geb. 1970
in Koblenz
56321 Rhens
19. Lauterberg, Michaela
Bilanzbuchhalterin
geb. 1967
in Montabaur
56191 Weitersburg

20. Gerheim, Horst
Regierungsdirektor a.D.
geb. 1953
in Bad Ems
56379 Obernhof

Bezirksliste 2

a) Bewerberin / Bewerber

b) Nachfolgerin / Nachfolger

1. Schneider, Matthias
Unternehmer
geb. 1957
in Trier
54668 Niederweis
2. Dr. Drumm, Herbert
Dipl.-Physiker
geb. 1949
in Baumholder
55543 Bad Kreuznach
3. Feilen, Willi
Landwirtschaftsmeister
geb. 1948
in Morbach
54497 Morbach
4. Berger-Kauffmann, Petra
Unternehmerin
geb. 1959
in Neuwied
55569 Monzingen
5. Dr. Müller-Greis, Detlef
Dipl.-Biologe
geb. 1960
in Köln
54329 Konz
6. Wunderlich, Henning
Dipl.-Ing. Maschinenbau
geb. 1965
in Neheim-Hüsten
54597 Wallersheim
7. Müller, Ulrich
Polizeibeamter i.R.
geb. 1951
in St. Tönis
54526 Landscheid
8. Rinnen, Rudolf
Bankkaufmann
geb. 1960
in Bitburg
54634 Bitburg

9. Bader, Hugo Adolf
Arzt
geb. 1960
in Mössingen-Öschingen
54497 Morbach
10. Jakobs, Hans-Georg
Bankfachwirt
geb. 1959
in Trier
54516 Wittlich
11. Pinn, Katharina
Dipl.-Ing. (FH) Ernährungstechnik
geb. 1963
in Prüm
54578 Wiesbaum
12. Merten, Reinhold Harry
Dipl.-Betriebswirt
geb. 1957
in Darmstadt
55595 Hüffelsheim
13. Comes, Edgar Peter
Vermessungsingenieur
geb. 1964
in Bitburg
54647 Pickließem
14. Köhler, Christian
Meister Elektrotechnik
geb. 1973
in Idar-Oberstein
54497 Morbach
15. Hoffmann, Hubert
Unternehmer
geb. 1952
in Oberöfflingen
54533 Oberöfflingen

Bezirksliste 3

a) Bewerberin / Bewerber

b) Nachfolgerin / Nachfolger

1. Schleicher-Frank, Marion
Kauffrau
geb. 1964
in Speyer
67105 Schifferstadt
2. Arndt, Hans
Kraftwerksmeister
geb. 1957
in Eitorf
67067 Ludwigshafen am Rhein

3. Wenderoth, Gerhard
Selbstständiger Unternehmer
geb. 1969
in Homberg/Efze
55129 Mainz
4. Dr. Mohler, Reinhard
Facharzt für Chirurgie
geb. 1951
in Speyer
67346 Speyer
5. Kunz, Patrick
Bundesbeamter
geb. 1977
in Speyer
67105 Schifferstadt
6. Müller, Justin
Student
geb. 1992
in Mainz
55129 Mainz
7. Frank, Katharina
Groß- und Außenhandelskauffrau
geb. 1992
in Speyer
67105 Schifferstadt
8. Hug, Klaus
Dipl.-Informatiker (FH)
geb. 1965
in Triberg im Schwarzwald
67259 Großniedesheim
9. Sattel, Ulrike
Drogistin
geb. 1959
in Landau
67105 Schifferstadt
10. Sandmann, Markus
Fachberater
geb. 1978
in Ludwigshafen
67067 Ludwigshafen am Rhein
11. Angel, Thomas
Chemikant
geb. 1969
in Bad Dürkheim
67127 Rödersheim-Gronau
12. Klöckner, Hans-Jürgen
Pensionär
geb. 1949
in Bingen-Sponsheim
55411 Bingen am Rhein

Bezirksliste 4

- | a) Bewerberin / Bewerber | b) Nachfolgerin / Nachfolger |
|--|------------------------------|
| 1. Krist, Georg
Beigeordneter
geb. 1961
in Wiesbaden
67434 Neustadt an der Weinstraße | |
| 2. Schwab, Helge
Soldat
geb. 1971
in Ittlingen
66909 Hüffler | |
| 3. Rung-Braun, Heike
Rechtsanwältin
geb. 1962
in Bad Dürkheim
67159 Friedelsheim | |
| 4. Sammel, Peter
Regierungsbeamter
geb. 1959
in Höhrfröschen
66989 Höhrfröschen | |
| 5. Wollenweber, Gabriele
Studiendirektorin
geb. 1953
in Sambach
67659 Kaiserslautern | |
| 6. Petry, Sebastian
Brandschutztechniker
geb. 1981
in Kaiserslautern
67468 Frankenstein | |
| 7. Lebkücher, Thomas
Polizeibeamter
geb. 1978
in Worms
67308 Bubenheim | |
| 8. Hummel, Robert
Rentner
geb. 1948
in Neustadt an der Weinstraße
67435 Neustadt an der Weinstraße | |
| 9. Jacob, Andreas
Geschäftsführer
geb. 1961
in Bielefeld
67655 Kaiserslautern | |

10. Postel, Maximilian
Wirtschaftsinformatiker
geb. 1988
in Frankenthal
67454 Haßloch
11. Eichert, Martin
Dipl.-Ing. (FH) Vermessung
geb. 1965
in Imsbach
66919 Schauerberg
12. Petry, Manfred
Dipl.-Ing. (FH) Vermessung
geb. 1953
in Frankenstein
67468 Frankenstein
13. Mack, Günther
Oberstudienrat i.R.
geb. 1949
in Kaiserslautern
67308 Bubenheim
14. Martin, Berthold
Beamter i.R.
geb. 1956
in Wallhalben
66917 Wallhalben
15. Radolak, Olaf
Betriebswirt im Sozialwesen
geb. 1962
in Frankenholz/Bexbach
67752 Wolfstein
16. Barth, Volker
Projektentwickler, Architekt
geb. 1962
in Kaiserslautern
67659 Kaiserslautern
17. Hoffmann, Margarete
Lehrerin
geb. 1964
in Mannheim
67434 Neustadt an der Weinstraße
18. Fiergolla, Eric
Industriefachwerker Chemie
geb. 1980
in Pirmasens
66989 Höhröschen
19. Hantz, Michael
Programmierer
geb. 1969
in Ludwigshafen
67229 Großkarlbach

20. Rheinheimer, Franz
Kaufmann
geb. 1956
in Kaiserslautern
67661 Kaiserslautern
21. Ertel, Kurt
Dipl.-Ing. Bauwesen
geb. 1961
in Ludwigshafen am Rhein
67472 Esthal
22. Gehm-Schmitt, Birgit
Schulleiterin
geb. 1957
in Kusel
67752 Wolfstein
23. Hamacher, Renate
Hausfrau
geb. 1952
in Niederaussem
67661 Kaiserslautern

7. Piratenpartei Deutschland (PIRATEN) Landesliste

a) Bewerberin / Bewerber

b) Nachfolgerin / Nachfolger

1. Göbel, Thomas Marc
Datenschutzbeauftragter
geb. 1965
in Darmstadt
66917 Biedershausen
2. Höft, Ingo
Systemplaner i.R.
geb. 1949
in Bremerhaven
67227 Frankenthal (Pfalz)
3. Salm, Marieluise
Kauffrau
geb. 1958
in Vallendar
56073 Koblenz
4. Dr. Reipen, Gernot
Dipl.-Biologe
geb. 1953
in Glehn
56653 Glees
5. Stein, Silvan Janis
Student
geb. 1989
in Mainz
55743 Idar-Oberstein

6. Werner, Britta
Alltagsbegleitung
geb. 1966
in Wiesbaden
55130 Mainz
7. König, Hans-Peter
Angestellter (gepr. Fachkraft für
Arbeits- und Berufsbildung)
geb. 1957
in Busenhausen
57632 Peterslahr
8. Krauße, Axel
Fachinformatiker
geb. 1972
in Neuhaus am Rennweg
57539 Breitscheidt
9. Dr. Dubiel, Ivo Herbert
Volkswirt
geb. 1941
in Bad Brückenau
56659 Burgbrohl
10. Tylich, Paul
Vertriebsmitarbeiter
geb. 1968
in Kaschau
67065 Ludwigshafen am Rhein
11. Vogt, Stefan Friedrich
Elektriker
geb. 1962
in Essen
67366 Weingarten (Pfalz)
12. Stamm, Anna
Rentnerin
geb. 1948
in Mainz
55262 Heidesheim am Rhein
13. Terboven, Andreas
Redakteur
geb. 1959
in Lünen/NRW
55257 Budenheim

8. Nationaldemokratische Partei Deutschlands (NPD) Landesliste

a) Bewerberin / Bewerber

b) Nachfolgerin / Nachfolger

1. Riefling, Ricarda
Selbstständig
geb. 1983
in Peine
66955 Pirmasens

2. Walter, Markus
Kaufmann für Groß- und Außenhandel
geb. 1975
in Stuttgart
66955 Pirmasens
3. Babic, Safet
Politikwissenschaftler
geb. 1981
in Hanau/Main
54292 Trier
4. Pfirrmann, Karl-Heinz Rudolf
Finanzberater
geb. 1945
in Jockgrim
76744 Wörth am Rhein
5. Mörschel, Marco
Lagerarbeiter
geb. 1980
in Rodalben
66953 Pirmasens
6. Bach, Manuela
Hausfrau
geb. 1991
in Trippstadt
66954 Pirmasens
7. Krämer, Axel
Bäcker
geb. 1987
in Kirchheimbolanden
67714 Waldfishbach-Burgalben
8. Lepsy, Edmund Leo
Rentner
geb. 1927
in Ober Kunzendorf
76764 Rheinzabern
9. Lautenbach, Hermann
Rentner
geb. 1926
in Kaiserslautern
67657 Kaiserslautern

**9. DIE REPUBLIKANER (REP)
Landesliste**

a) Bewerberin / Bewerber

b) Nachfolgerin / Nachfolger

1. Röbosch, Alois
Selbstständig
geb. 1958
in Cosel
67346 Speyer

2. Hauck, Norbert
Bezirksdirektor i.R.
geb. 1949
in Germersheim
67134 Birkenheide
3. Dietel, Alexander
Kaufmann
geb. 1980
in Trier
54318 Mertendorf
4. Bersch, Johannes
Rentner
geb. 1954
in Andernach
56626 Andernach
5. Schmidt, Christel
Rentnerin
geb. 1936
in Marl
76756 Bellheim
6. Ermert, Wolfgang
Kaufmann
geb. 1944
in Büdingen
56271 Roßbach
7. Tengler, Elke
Altenpflegerin
geb. 1961
in Hockenheim
67346 Speyer
8. Meyer, Gerhard
Pensionist
geb. 1943
in Barnten
54318 Mertendorf
9. Wölfel, Wilhelm
Rentner
geb. 1950
in Weis
56566 Neuwied
10. Lange, Steffen
Chemikant
geb. 1959
in Görlitz
67346 Speyer

10. Ökologisch-Demokratische Partei (ÖDP) Landesliste

a) Bewerberin / Bewerber

b) Nachfolgerin / Nachfolger

1. Hilgert, Rainer
Unternehmer
geb. 1953
in St. Tönis
56294 Münstermaifeld
2. Schneider, Johannes
Winzer, Dipl.-Ing. oen.
geb. 1957
in Lieser
54484 Maring-Noviand
3. Nett, Klara-Luisa
Studentin
geb. 1994
in Adenau
53518 Adenau
4. Dr. Moseler, Claudius
Dipl.-Geograph
geb. 1966
in Wiesbaden
55127 Mainz
5. Hauer, Heidi
Dipl.-Betriebswirtin (FH)
geb. 1963
in Bingen am Rhein
55118 Mainz
6. Wolf-Rammensee, Dagmar
Selbstständig
geb. 1960
in Mainz
55131 Mainz
7. Weidemann, Heidelind
Dipl.-Kommunalbeamtin a.D.
geb. 1941
in Stettin
54492 Erden
8. Kneißl, Michael
Bauer
geb. 1985
in Vorwerk
54552 Sarmersbach
9. Jöckle, Wolfgang
Lehrer a.D.
geb. 1950
in Berlin-Steglitz
76756 Bellheim

10. Piehl, Jochen
Sozialversicherungsfachangestellter
geb. 1973
in Worms
67574 Osthofen
11. Rößler, Annette
Krankenschwester
geb. 1967
in Mainz
55424 Münster-Sarmsheim
12. Hofmann, Erik
Winzer, Wirtschaftler für Oenologie u. Weinbau
geb. 1986
in Leipzig
56841 Traben-Trarbach
13. Windolph, Rudolf
Arzt
geb. 1963
in Trier
55481 Kirchberg (Hunsrück)
14. Schanne-Raab, Gertrud
Sozialanthropologin
geb. 1945
in Oberammergau
66482 Zweibrücken
15. Konrad, Walter
Verwaltungsbetriebswirt (VWA)
geb. 1955
in Speyer
55122 Mainz
16. Prof. Dr. Leinen, Felix
Mathematiker
geb. 1957
in Wiesbaden
55129 Mainz
17. Schu, Hubert
Stadtplaner
geb. 1953
in Bescheid
54424 Thalfang
18. Schild, Wilhelm
Beamter
geb. 1960
in Troisdorf
55118 Mainz
19. Goschke, Maren
Dipl.-Geographin
geb. 1968
in Mainz
55128 Mainz

20. Kowal, Ulf
Lt. Angestellter Diakonie
geb. 1966
in Gerolstein
55430 Oberwesel
21. Germann, Peter
Student
geb. 1990
in Kirchheimbolanden
55232 Alzey
22. Niedersberg, Reinhard
Lagerist
geb. 1955
in Enkirch
56850 Enkirch
23. Kneißl, Anna-Maria
Agrar-Ingenieurin
geb. 1988
in Daun
54552 Sarmersbach
24. Lonz, Stefan
Beamter
geb. 1959
in Wiesbaden-Sonnenberg
55286 Wörrstadt
25. Uhl, Elisa
Rettungssanitäterin in Ausbildung
geb. 1996
in Germersheim
67136 Fußgönheim
26. Leussler, Peter
Selbstständig
geb. 1969
in Ingelheim
55118 Mainz
27. Lütt, Sabine
Kulturwissenschaftlerin M.A.
geb. 1978
in Preetz
54497 Morbach
28. Theis, Klaus
Kaufmann
geb. 1957
in Kaiserslautern
55278 Udenheim
29. Krell, Stephan
Lehrer (OStR)
geb. 1957
in Bad Kreuznach
55232 Alzey

-
30. Steffen-Boxhorn, Andrea
Erzieherin, Angestellte
geb. 1968
in Köln
55127 Mainz
 31. Ehses, Sabine
Sparkassenangestellte
geb. 1960
in Wittlich
54492 Zeltingen-Rachtig
 32. Sauer, Jürgen
Raumausstattermeister
geb. 1958
in Mainz
55126 Mainz
 33. Balg, Torsten
Dipl.-Ingenieur
geb. 1971
in Mainz
55128 Mainz
 34. Schmitt, Peter
Baustoffprüfer
geb. 1966
in Mainz
55270 Klein-Winternheim
 35. Piehl, Viktoria
Damenschneiderin
geb. 1982
in St. Petersburg (Russland)
67574 Osthofen
 36. Keller, Georg
Ergotherapeut
geb. 1955
in Morbach
54470 Bernkastel-Kues
 37. Kirschner, Markus
Dipl.-Ingenieur
geb. 1958
in Mainz
55120 Mainz
 38. Wittkampff, Franz Josef
Pensionär
geb. 1949
in Anholt
67433 Neustadt an der Weinstraße

11. Allianz für Fortschritt und Aufbruch (ALFA)

Landesliste

a) Bewerberin / Bewerber

b) Nachfolgerin / Nachfolger

1. Dr. Zimmermann, Uwe
Professor für Maschinenbau
geb. 1958
in Gerlingen/Kr. Olpe/ NRW
54439 Saarburg
2. Sieh, Oliver
Unternehmer
geb. 1962
in Mannheim/Baden-Würt.
67071 Ludwigshafen am Rhein
3. Basibüyük, Aslan
Personalleiter
geb. 1976
in Nassau
56340 Dachsenhausen
4. Schneider, Barbara
Zahntechnikerin
geb. 1961
in Soest/NRW
55545 Bad Kreuznach
5. Jacob, Oliver
Unternehmer (Tiernahrung)
geb. 1966
in Quierschied/Saar
55218 Ingelheim am Rhein
6. Werner, Christoph
Rechtsanwalt
geb. 1965
in Mainz
67105 Schifferstadt
7. Hofmeister, Andreas
Dipl.-Informatiker
geb. 1961
in Stuttgart/Baden-Würt.
67061 Ludwigshafen am Rhein
8. Sarter, Stephan
Kfm. Angestellter
geb. 1967
in Bad Bergzabern
76887 Bad Bergzabern
9. Grimmer, Norbert
Industriekaufmann
geb. 1955
in Ludwigshafen
67065 Ludwigshafen am Rhein

10. Reichert, Martin
Dipl.-Physiker
geb. 1950
in Jeging/Österreich
76771 Hördt
11. Molter, Stephanie
Bankkauffrau, Trainerin
geb. 1961
in Enkenbach-Alsenborn
67677 Enkenbach-Alsenborn
12. Schwab-Weis, Susanne
Rechtsanwältin
geb. 1960
in Pirmasens
66955 Pirmasens
13. Michel, Thomas
Winzermeister
geb. 1967
in Mainz
55288 Gabsheim
14. Hetzer, Margarete
Lehrerin, Künstlerin
geb. 1957
in Warschau/Polen
67059 Ludwigshafen am Rhein
15. Kühner, Andreas
Beamter
geb. 1963
in Ludwigshafen
67065 Ludwigshafen am Rhein
16. Schneider, Kim-Kristin
Medizinische Fachangestellte
geb. 1984
in Bad Kreuznach
55545 Bad Kreuznach
17. Herrmann, Harry
Gymnasiallehrer, Dipl.-Übersetzer
geb. 1961
in Büschfeld
66849 Landstuhl
18. Fritzen, Michael
Bilanzbuchhalter
geb. 1982
in Trier
54317 Thomm
19. Müller, Peter
Versicherungsangestellter
geb. 1953
in Pluwig
54316 Pluwig

20. Wittmann, Christoph
Schüler
geb. 1997
in Worms
67435 Neustadt an der Weinstraße

21. Schmalz, Georg
Physiklaborant
geb. 1973
in Tscheljabinsk/Russland
76829 Landau in der Pfalz

12. Alternative für Deutschland (AfD) Landesliste

a) Bewerberin / Bewerber

b) Nachfolgerin / Nachfolger

1. Junge, Uwe
Berufsoffizier
geb. 1957
in Hildesheim
56753 Mertloch

2. Paul, Joachim
Lehrer
geb. 1970
in Bendorf
56075 Koblenz

3. Dr. Bollinger, Jan
Verwaltungsleiter
geb. 1977
in Koblenz
56567 Neuwied

4. Frisch, Michael
Lehrer
geb. 1957
in Trier
54294 Trier

5. Friedmann, Heribert
Polizeibeamter
geb. 1957
in Sinzheim
67550 Worms

6. Dr. Groß, Sylvia
Ärztin
geb. 1953
in Düsseldorf
55494 Dichtelbach

7. Joa, Matthias
Wirtschaftsjurist LLB
geb. 1981
in Speyer
67363 Lustadt

8. Lohr, Damian
Student
geb. 1993
in Mainz
67819 Kriegsfeld
9. Klein, Jürgen
Betriebswirt
geb. 1973
in Bad Sobernheim
55596 Waldböckelheim
10. Bublies-Leifert, Gabriele
Selbstständig
geb. 1967
in Hemer
55758 Stipshausen
11. Schmidt, Martin
Journalist
geb. 1966
in Berlin-Dahlem
76855 Annweiler am Trifels
12. Nieland, Iris
Bankkauffrau
geb. 1960
in Dortmund
67317 Altleiningen
13. Dr. Böhme, Timo
Dipl.-Agaringenieur
geb. 1963
in Annaberg-Buchholz
67063 Ludwigshafen am Rhein
14. Ahnemüller, Jens
Kfz-Mechaniker
geb. 1961
in Apolda
54329 Konz
15. Servaty, Friedrich-Wilhelm
Textilkaufmann i.R.
geb. 1946
in Bad Kreuznach
55595 Hargesheim
16. Nuhn, Heribert
Trainer, Referent
geb. 1949
in Haan
56587 Straßenhaus
17. Lehmann, Matthias
Hochbaumeister
geb. 1953
in Ebersbach
67549 Worms

18. Hoffmann, Brigitte
Verwaltungsfachwirtin
geb. 1954
in Waldfischbach
54524 Klausen
19. Gehreth, Kai
Bankkaufmann
geb. 1972
in Ingelheim
55411 Bingen am Rhein
20. Erff, Ramona
Pharmaberaterin
geb. 1961
in Karlsruhe
55491 Büchenbeuren
21. Hildebrandt, Christoph
Rechtsanwalt
geb. 1969
in Ingelheim
55120 Mainz
22. Held, Thomas
Maler- und Lackierermeister
geb. 1971
in Trier
54298 Welschbillig
23. Räuchle, Klaus
Verwaltungsbeamter
geb. 1961
in Mannheim
67112 Mutterstadt
24. Kühlmann, Bernd
Rentner
geb. 1948
in Berlin
56564 Neuwied
25. Dr. Bretz, Volker
Dipl.-Chemiker
geb. 1962
in Kempten
67071 Ludwigshafen am Rhein
26. Damson, Thomas
Gymnasiallehrer
geb. 1981
in Stuttgart
56170 Bendorf
27. Schmalenbach, Peter
Dipl.-Ingenieur
geb. 1952
in Bendorf
56566 Neuwied

28. Freiherr Hiller v. Gaertringen, Otto
Pensionär
geb. 1949
in Trier
54634 Bitburg
29. Becker, Ulrich
Versicherungskaufmann
geb. 1953
in Traben-Trarbach
56283 Gondershausen
30. Jäger, Werner
Rentner
geb. 1944
in Baumholder
55774 Baumholder

13. DER DRITTE WEG (III. Weg) Landesliste

a) Bewerberin / Bewerber

b) Nachfolgerin / Nachfolger

1. Armstroff, Klaus
Elektriker
geb. 1957
in Jena
67475 Weidenthal
2. Armstroff, Dörthe
Fotografin
geb. 1958
in Zeitz
67475 Weidenthal
3. Meyer, Dennis
Angestellter
geb. 1983
in Speyer
67454 Haßloch
4. Theobald, René
Angestellter
geb. 1982
in Langen
67435 Neustadt an der Weinstraße

14. DIE EINHEIT (DIE EINHEIT) Landesliste

a) Bewerberin / Bewerber

b) Nachfolgerin / Nachfolger

1. Gratz, Wladimir
Unternehmer
geb. 1972
in Gubacha
66953 Pirmasens

2. Gebert, Hans
Geschäftsführer
geb. 1974
in Balchasch
56132 Dausenau
3. Rann, Arwit
Manager
geb. 1974
in Seleniy Gay
67663 Kaiserslautern
4. Schirschow, Tatjana
Bereichsleiterin Hausnotruf
geb. 1971
in Novosibirsk
54296 Trier
5. Kappes, Oleg
Dozent
geb. 1973
in Jurga
66955 Pirmasens
6. Zuenko, Paul
Unternehmer
geb. 1984
in Ermak
67691 Hochspeyer
7. Hellhorn, Oleg
Geschäftsführer
geb. 1975
in Dalneje
66907 Rehweiler
8. Aykat, Abdurrahman
Beamter im öffentl. Dienst
geb. 1982
in Midyat
66953 Pirmasens
9. Schweitzer, Karl Heinz
Taxifahrer
geb. 1960
in Pirmasens
66953 Pirmasens
10. Butavin, Alexandra
Gesundheit und Krankenpflegerin
geb. 1978
in Tschymkent/Kasachstan
66957 Kröppen

Zusammenfassung der zugelassenen Wahlkreisvorschläge (nach den Angaben der Kreiswahlleiterinnen und Kreiswahlleiter) für die Wahl zum 17. Landtag Rheinland-Pfalz am 13. März 2016

Wahlkreis 1 Betzdorf / Kirchen (Sieg)

a) Bewerberin / Bewerber

b) Ersatzbewerberin / Ersatzbewerber

- | | |
|--|---|
| <p>1. SPD
Bätzing-Lichtenthäler, Sabine
geb. 1975
in Altenkirchen (Ww.)
Dipl.-Verwaltungswirtin (FH)
57537 Forst</p> | <p>Hundhausen, Andreas
geb. 1985
in Kirchen
Angestellter
57548 Kirchen (Sieg)</p> |
| <p>2. CDU
Wäschenbach, Michael
geb. 1954
in Wingendorf
Oberregierungsrat a.D.
57584 Wallmenroth</p> | <p>Gerhardus, Tobias
geb. 1979
in Siegen
Vertriebsmitarbeiter
57562 Herdorf</p> |
| <p>3. GRÜNE
Neuhof, Anna
geb. 1952
in Wissen
Krankenschwester
57548 Kirchen (Sieg)</p> | <p>Haßler, Martin
geb. 1970
in Radevormwald
Pfarrer
57518 Betzdorf</p> |
| <p>4. FDP
Weeser, Sandra
geb. 1969
in Siegen
Kfm. Angestellte
57518 Betzdorf</p> | <p>Dr. Bittersohl, Axel
geb. 1953
in Halle (Saale)
Arzt
57548 Kirchen (Sieg)</p> |
| <p>5. DIE LINKE
Fleckinger, Julien
geb. 1988
in Kirchen
Student
57562 Herdorf</p> | |

Wahlkreis 2 Altenkirchen (Westerwald)

a) Bewerberin / Bewerber

b) Ersatzbewerberin / Ersatzbewerber

1. SPD

Wehner, Thorsten
geb. 1967
in Bergkamen
Mathematiker, MdL
57537 Wissen

Höfer, Heinz-Joachim
geb. 1953
in Bad Kreuznach
Bürgermeister
57610 Altenkirchen (Westerwald)

2. CDU

Dr. Enders, Peter
geb. 1959
in Eichen
Facharzt für Anästhesiologie
57632 Eichen

Weller, Jessica
geb. 1983
in Wissen
Regierungsoberinspektorin
57580 Gebhardshain

3. GRÜNE

Lenz, Kevin
geb. 1990
in Altenkirchen
Student
57610 Altenkirchen (Westerwald)

Dittmann, Gerd
geb. 1957
in Leipzig
Beamter
57635 Weyerbusch

4. FDP

Chahem, Christian
geb. 1993
in Altenkirchen
Student
57610 Altenkirchen (Westerwald)

Ebach, Moritz
geb. 1996
in Waldbröl
Student
57587 Birken-Honigsessen

5. DIE LINKE

Quarz, Udo
geb. 1954
in Etzbach
Pensionär
57539 Etzbach

6. FREIE WÄHLER

Gerhards, Martina Petra Hildegard
geb. 1980
in Dierdorf
Hausfrau
56073 Koblenz

Müller, Sascha Sebastian
geb. 1986
in San Carlos
Angestellter
57610 Altenkirchen (Westerwald)

7. PIRATEN

König, Hans-Peter
geb. 1957
in Busenhausen
Elektromaschinenbauer, gepr. Fachkraft
für Arbeits- und Berufsbildung
57632 Peterslahr

Krauße, Axel
geb. 1972
in Neuhaus am Rennweg
Fachinformatiker
57539 Breitscheidt, OT Pfannenschoppen

Wahlkreis 3 Linz am Rhein / Rengsdorf

a) Bewerberin / Bewerber

b) Ersatzbewerberin / Ersatzbewerber

1. SPD

Haas, Birgit
geb. 1965
in Bensberg (jetzt Bergisch-Gladbach)
Juristin
56587 Straßenhaus

Job, Guido
geb. 1963
in Rheinbrohl
Angestellter
53557 Bad Hönningen

2. CDU

Demuth, Ellen
geb. 1982
in Linz am Rhein
Dipl.-Betriebswirtin (FH)
53545 Linz am Rhein

Gottschalk, André
geb. 1968
in Hildesheim
Rechtsanwalt
53577 Neustadt (Wied)

3. GRÜNE

Petri, Melanie
geb. 1982
in Bad Honnef
PTA
53577 Neustadt (Wied)

Breitenbach, Franz
geb. 1952
in Bad Hönningen
Kaufmann
53557 Bad Hönningen

4. FDP

Dr. Kador, Tobias
geb. 1968
in Köln
Richter
53545 Ockenfels

Dr. Sich, Hermann-Josef
geb. 1947
in Düsseldorf
Studiendirektor i. R.
53619 Rheinbreitbach

5. DIE LINKE

Härtling, Tobias
geb. 1973
in Neuwied
Diplom- und Medienpädagoge
56567 Neuwied

6. FREIE WÄHLER

Bernardy, Hermann
geb. 1958
in Sinzig
Techn. Angestellter
53567 Asbach

Acker, Michael
geb. 1963
in Königswinter
Versuchstechniker
53577 Neustadt (Wied)

12. AfD

Röder, Hans-Joachim
geb. 1945
in Ratzeburg
Journalist
53572 Unkel

Nuhn, Heribert Theodore
geb. 1949
in Haan
Seminarleiter
56587 Straßenhaus

Wahlkreis 4 Neuwied

- | a) Bewerberin / Bewerber | b) Ersatzbewerberin / Ersatzbewerber |
|--|---|
| 1. SPD
Winter, Fredi
geb. 1948
in Neuwied
Landtagsabgeordneter
56567 Neuwied | Lefkowitz, Sven
geb. 1968
in Werther (Westfalen)
Leiter einer Senioreneinrichtung
56564 Neuwied |
| 2. CDU
Röder, Jörg
geb. 1980
in Neuwied
Theologe
56566 Neuwied | Jungbluth, Martina
geb. 1968
in Selters (Westerwald)
Verwaltungsfachwirtin
56269 Dierdorf |
| 3. GRÜNE
Wilke, Regine
geb. 1956
in Neuwied
Dipl.-Sozialarbeiterin
56567 Neuwied | Erdmann, Markus
geb. 1970
in Leverkusen
PR-Berater
56317 Linkenbach |
| 4. FDP
Störmer, Sven
geb. 1975
in Lutherstadt Wittenberg
Oberstudienrat
56566 Neuwied | Heß, Christian
geb. 1985
in Groß-Gerau
Rechtsanwalt
56564 Neuwied |
| 5. DIE LINKE
Bülow, Jochen
geb. 1965
in Wuppertal
Journalist
57614 Niederwambach | |
| 6. FREIE WÄHLER
Franz, Udo
geb. 1961
in Ascheid
Landwirt
57614 Niederwambach | Albert, Karl-Joachim
geb. 1958
in Neuwied
staatl. geprüfter Wirtschaftler
56567 Neuwied |
| 12. AfD
Dr. Bollinger, Jan
geb. 1977
in Koblenz
Verwaltungsleiter
56567 Neuwied | Pfeiffer, Olaf
geb. 1963
in Neuwied
Sozialvers. Fachangestellter
56566 Neuwied |

Wahlkreis 5 Bad Marienberg (Westerwald) / Westerburg

a) Bewerberin / Bewerber

b) Ersatzbewerberin / Ersatzbewerber

1. SPD

Hering, Hendrik
geb. 1964
in Hachenburg
Jurist, MdL
57627 Hachenburg

Mockenhaupt, Thomas
geb. 1974
in Hüttental (jetzt Siegen Weidenau)
Angestellter
57583 Mörlen

2. CDU

Seekatz, Ralf
geb. 1972
in Dernbach
Dipl.-Verwaltungswirt (FH), MdL
56457 Westerburg

Petry, Tobias
geb. 1977
in Hachenburg
Ministerialrat
57627 Hachenburg

3. GRÜNE

Müller, Manfred
geb. 1956
in Rückeroth
Kriminalbeamter a.D.
56244 Rückeroth

Denker, Jürgen
geb. 1969
in Bad Marienberg
Justizbediensteter
56470 Bad Marienberg (Westerwald)

4. FDP

Sanders, Claudia
geb. 1966
in Düsseldorf
Journalistin
57629 Mörsbach

Hain, Carsten
geb. 1962
in Korb
Metallbautechniker
57648 Unnau

5. DIE LINKE

Klein, Martin
geb. 1959
in Langenbach bei Kirburg
Heilerziehungspfleger
57629 Stein-Wingert

11. ALFA

Herrmann, Alexander
geb. 1980
in Dierdorf
Unternehmer
57614 Mudenbach

Hoppe, Timo
geb. 1973
in Hachenburg
Angestellter
57642 Alpenrod

Wahlkreis 6 Montabaur

- | a) Bewerberin / Bewerber | b) Ersatzbewerberin / Ersatzbewerber |
|---|--|
| 1. SPD
Dr. Machalet, Tanja
geb. 1974
in Dernbach (Westerwald)
Mitglied des Landtags, Volkswirtin
56414 Meudt | Stendebach, Sebastian
geb. 1987
in Dernbach
Verwaltungsfachangestellter
56412 Oberelbert |
| 2. CDU
Wieland, Gabriele
geb. 1960
in Weingarten/Württemberg
Landtagsabgeordnete
56410 Montabaur | Groß, Jennifer
geb. 1986
in Bendorf
Lehrerin
56412 Girod |
| 3. GRÜNE
Schimmel, Christian
geb. 1989
in Bad Ems
Student
56412 Niederelbert | Jahnke, Denny
geb. 1984
in Dernbach
Geschäftsführer
56235 Ransbach-Baumbach |
| 4. FDP
Roth, Thomas
geb. 1960
in Montabaur
Selbstständiger Unternehmensberater
56424 Moschheim | Selbach, Thomas
geb. 1968
in Dernbach
Speditionskaufmann
56410 Montabaur |
| 5. DIE LINKE
Zieger, Dietmar
geb. 1958
in Wirges
Installateur
56422 Wirges | |

Wahlkreis 7 Diez / Nassau

- | a) Bewerberin / Bewerber | b) Ersatzbewerberin / Ersatzbewerber |
|---|---|
| 1. SPD
Denninghoff, Jörg
geb. 1966
in Allendorf
IT-Systemtechniker
56370 Allendorf | Schönbach, Melanie
geb. 1984
in Wiesbaden
Chemieingenieurin
56370 Berndroth |

2. CDU

Lammert, Matthias
geb. 1968
in Tübingen
Landtagsabgeordneter
65582 Diez

Rau, Udo
geb. 1968
in Braubach
Bürgermeister
56377 Nassau

3. GRÜNE

Jansing, Carsten
geb. 1971
in Osnabrück
Hausmann
65629 Niederneisen

Fritsche, Erika
geb. 1956
in Aull
Dipl.-Betriebswirtin
56379 Winden

4. FDP

Pechmann, Herbert
geb. 1955
in Freyung
Lehrer
65582 Diez

Dolny, Melanie
geb. 1977
in Nastätten
Verwaltungskraft
56355 Nastätten

5. DIE LINKE

Lenz, Ulrich Eugen
geb. 1961
in Katzenelnbogen
Einzelhandelskaufmann
56368 Katzenelnbogen

6. FREIE WÄHLER

Hillingshäuser, Armin
geb. 1961
in Hilgert
Dipl.-Ingenieur
65558 Holzheim

Gerheim, Horst
geb. 1953
in Bad Ems
Regierungsdirektor a.D.
56379 Obernhof

12. AfD

Fillbach, Florian
geb. 1996
in Diez
Student
65558 Heistenbach

Wahlkreis 8 Koblenz / Lahnstein

a) Bewerberin / Bewerber

b) Ersatzbewerberin / Ersatzbewerber

1. SPD

Lewentz, Roger
geb. 1963
in Lahnstein
Staatsminister
56341 Kamp-Bornhofen

Weiland, Mike
geb. 1977
in Koblenz
Ministerialbeamter
56341 Kamp-Bornhofen

- | | |
|--|--|
| <p>2. CDU
 Maxeiner, Dennis
 geb. 1986
 in Nastätten
 Berater Unternehmenskommunikation (M.A.)
 56348 Dahlheim</p> | <p>Mettler, Dirk
 geb. 1969
 in Mendig
 Dipl.-Handelslehrer
 56077 Koblenz</p> |
| <p>3. GRÜNE
 Neydek, Leo
 geb. 1957
 in Bad Ems
 Regierungsangestellter
 56132 Kemmenau</p> | <p>Spielmann, Petra
 geb. 1966
 in Neuwied
 Verwaltungsleiterin
 56130 Bad Ems</p> |
| <p>4. FDP
 Dr. Kaschny, Martin
 geb. 1964
 in Stockach
 Professor für Wirtschaftswissenschaften
 56112 Lahnstein</p> | <p>Hoernchen, Birgit
 geb. 1961
 in München
 Marketingleiterin
 56076 Koblenz</p> |
| <p>5. DIE LINKE
 Maaß, Michael Pekka
 geb. 1965
 in Ingelheim
 Betriebsaußendienst
 56379 Scheidt</p> | |
| <p>6. FREIE WÄHLER
 Siefert, Lennart
 geb. 1981
 in Lahnstein
 Polizeibeamter
 56112 Lahnstein</p> | <p>König, Uta
 geb. 1975
 in Koblenz-Horchheim
 Angestellte
 56077 Koblenz</p> |
| <p>11. ALFA
 Dr. Gasteyer, Wolfgang
 geb. 1949
 in Braubach
 Zahnarzt
 56338 Braubach</p> | <p>Moll, Klaus
 geb. 1964
 in Willich
 Kaufmännischer Angestellter
 56132 Dausenau</p> |

Wahlkreis 9 Koblenz

a) Bewerberin / Bewerber

b) Ersatzbewerberin / Ersatzbewerber

- | | |
|---|---|
| <p>1. SPD
 Langner, David
 geb. 1975
 in Koblenz
 Staatssekretär
 56076 Koblenz</p> | <p>Dr. Köbberling, Anna
 geb. 1967
 in Göttingen
 Referentin
 56072 Koblenz</p> |
|---|---|

2. CDU
Biebricher, Andreas
geb. 1968
in Koblenz
Landtagsabgeordneter
56072 Koblenz
- Kübler, Julia-Maria
geb. 1984
in Koblenz
Realschullehrerin
56072 Koblenz
3. GRÜNE
Wiechmann, Nils
geb. 1976
in Eutin
Diplom-Pädagoge, Sportmanager
56323 Waldesch
- Besic-Molzberger, Nicole
geb. 1974
in Neuwied
Ernährungsberaterin
56743 Mendig
4. FDP
Hennchen, David Josef
geb. 1980
in Koblenz
Student, Angestellter
56072 Koblenz
5. DIE LINKE
Mayé, Frédéric Helmut
geb. 1978
in Koblenz
Angestellter
56068 Koblenz
6. FREIE WÄHLER
Wefelscheid, Stephan
geb. 1978
in Koblenz
Rechtsanwalt
56075 Koblenz
- Mies, Stefan Bernhard
geb. 1978
in Bad Neuenahr-Ahrweiler
Versicherungskaufmann
56072 Koblenz
7. PIRATEN
Salm, Marieluise
geb. 1958
in Vallendar
Kauffrau im Einzelhandel
56073 Koblenz
12. AfD
Paul, Joachim
geb. 1970
in Bendorf am Rhein
Lehrer
56075 Koblenz
- Weber, Karl-Ludwig
geb. 1946
in Wuppertal
Rentner
56072 Koblenz

Wahlkreis 10 Bendorf / Weißenthurm

a) Bewerberin / Bewerber

b) Ersatzbewerberin / Ersatzbewerber

1. SPD

Küsel-Ferber, Karin Elisabeth Johanna
geb. 1966
in Gadderbaum (jetzt Bielefeld)
Wissenschaftliche Angestellte
56182 Urbar

Rath, Andreas
geb. 1978
in Koblenz
Studienrat
56204 Hillscheid

2. CDU

Dötsch, Josef
geb. 1954
in Mülheim
Landtagsabgeordneter
56218 Mülheim-Kärlich

Helbach, Michael
geb. 1970
in Bendorf
Rechtsanwalt
56179 Vallendar

3. GRÜNE

Raue, Katharina
geb. 1963
in Frankfurt am Main
Rechtsanwältin
56182 Urbar

Bohlender, Carmen
geb. 1971
in Koblenz
Angestellte
56179 Vallendar

4. FDP

Renner, Carsten
geb. 1974
in Duisburg
Soldat
56179 Vallendar

6. FREIE WÄHLER

Münz, Wilfried
geb. 1960
in Vallendar
Angestellter
56179 Niederwerth

Furch, Christof
geb. 1967
in Koblenz
Leitender Angestellter
56220 Sankt Sebastian

12. AfD

Damson, Thomas Martin
geb. 1981
in Stuttgart
Gymnasiallehrer
56170 Bendorf

Lorenz, Gernot
geb. 1948
in Medard
Studiendirektor a.D.
56170 Bendorf

Wahlkreis 11 Andernach

a) Bewerberin / Bewerber

b) Ersatzbewerberin / Ersatzbewerber

1. SPD

Hoch, Clemens
geb. 1978
in Andernach
Staatssekretär
56626 Andernach

Ruland, Marc
geb. 1981
in Andernach
Mitglied des Landtags
56626 Andernach

2. CDU

Thelen, Hedi
geb. 1956
in Andernach
Landtagsabgeordnete
56637 Plaidt

Masberg, Gerhard
geb. 1964
in Neuwied
Landwirt
56626 Andernach

3. GRÜNE

Lentes, Natascha
geb. 1972
in Mendig
Diplom-Pädagogin
56727 Mayen

4. FDP

Nett, Alfred
geb. 1954
in Rieden
Student
56745 Rieden

6. FREIE WÄHLER

Büchner, Katja
geb. 1978
in Belzig, heute Bad Belzig
Berufssoldatin (Offizier)
56626 Andernach

12. AfD

Junge, Uwe
geb. 1957
in Hildesheim
Soldat
56753 Mertloch

Wahlkreis 12 Mayen

- | a) Bewerberin / Bewerber | b) Ersatzbewerberin / Ersatzbewerber |
|--|---|
| 1. SPD
Luig-Kaspari, Martina
geb. 1967
in Koblenz
Beigeordnete
56727 Mayen | Schnitzler, Günter
geb. 1953
in Cochem
Bauingenieur
56751 Polch |
| 2. CDU
Dr. Weiland, Adolf
geb. 1953
in Rhens
Landtagsabgeordneter
56321 Rhens | Gilles, Gino
geb. 1982
in Mayen
Diplom-Verwaltungswirt (FH)
56751 Polch |
| 3. GRÜNE
Kaißling, Matthias Michael
geb. 1985
in Mayen
Student
56727 Mayen | |
| 4. FDP
Rausch-Preißler, Susanne
geb. 1972
in Stuttgart, Bad Cannstatt
selbstständige Kauffrau
56729 Anschau | Raab, Ekkehard
geb. 1954
in Mayen
Rechtsanwalt
56727 Mayen |
| 6. FREIE WÄHLER
Scheer, Stefan
geb. 1972
in Koblenz
Ingenieur
56070 Koblenz | Schöne, Alexander
geb. 1970
in Koblenz
Goldschmiedemeister
56321 Rhens |

Wahlkreis 13 Remagen / Sinzig

- | a) Bewerberin / Bewerber | b) Ersatzbewerberin / Ersatzbewerber |
|--|---|
| 1. SPD
Hürter, Marcel
geb. 1980
in Neuwied
Volkswirt, MdL
56653 Wassenach | Joosten, Arnold
geb. 1982
in Bonn
Versicherungsfachmann
53498 Bad Breisig |

2. CDU
Ernst, Guido
geb. 1950
in Andernach
Abgeordneter
53498 Bad Breisig
- Hackenbruch, Tino
geb. 1977
in Mayen
Dipl.-Verwaltungsbetriebswirt
53474 Bad Neuenahr-Ahrweiler
3. GRÜNE
Lemke, Eveline
geb. 1964
in Hamburg
Ministerin für Wirtschaft, Klimaschutz,
Energie und Landesplanung RLP
53489 Sinzig
- Keelan, Karin
geb. 1956
in Troisdorf-Sieglar
Lehrerin
53424 Remagen
4. FDP
van Bebber, Ulrich
geb. 1961
in Xanten
Dipl.-Volkswirt, Ministerialdirigent
53498 Bad Breisig
- Wexeler, Jasmin
geb. 1986
in Bonn
Angestellte
53424 Remagen
5. DIE LINKE
Heinzel, Winfried
geb. 1953
in Schwelm
Angestellter
56659 Burgbrohl
12. AfD
Koch, Rainer
geb. 1953
in Hermeskeil
Dipl.-Psychologe
53498 Bad Breisig

Wahlkreis 14 Bad Neuenahr-Ahrweiler

a) Bewerberin / Bewerber

b) Ersatzbewerberin / Ersatzbewerber

1. SPD
Kampmann, Jörn
geb. 1984
in Essen
Dipl.-Verwaltungswirt (FH)
53474 Bad Neuenahr-Ahrweiler
- Rebatschek, Erika
geb. 1954
in Salzgitter-Watenstedt
Psychologin, Lehrbeauftragte
53520 Insul
2. CDU
Gies, Horst
geb. 1961
in Ahrweiler
MdL, Dipl.-Ing. Agrar, Weinbau-Ing.
53474 Bad Neuenahr-Ahrweiler
- Schneider, Michael
geb. 1964
in Bad Neuenahr
Wissenschaftlicher Mitarbeiter
53501 Grafschaft

- | | |
|--|---|
| <p>3. GRÜNE
Schlagwein, Wolfgang
geb. 1957
in Bad Neuenahr
Mitglied des Landtags
53474 Bad Neuenahr-Ahrweiler</p> | <p>Scheuer, Christoph
geb. 1980
in Bad Neuenahr-Ahrweiler
Technischer Zeichner
53474 Bad Neuenahr-Ahrweiler</p> |
| <p>4. FDP
Jacobs, David
geb. 1989
in Bad Neuenahr
IT-Systemadministrator
53474 Bad Neuenahr-Ahrweiler</p> | <p>Kössendrup, Ralf
geb. 1963
in Bocholt
Bausachverständiger
53474 Bad Neuenahr-Ahrweiler</p> |
| <p>5. DIE LINKE
Huste, Wolfgang Rüdiger
geb. 1955
in Gelsenkirchen
Antiquar, Auktinator
53474 Bad Neuenahr-Ahrweiler</p> | |
| <p>10. ÖDP
Nett, Klara-Luisa
geb. 1994
in Adenau
Studentin
53518 Adenau</p> | <p>Neubusch, Kay
geb. 1978
in Neuenkirchen
Bauingenieur
53518 Adenau</p> |

Wahlkreis 15 Cochem-Zell

- | a) Bewerberin / Bewerber | b) Ersatzbewerberin / Ersatzbewerber |
|---|---|
| <p>1. SPD
Raab, Heike
geb. 1965
in Cochem
Staatssekretärin
56812 Cochem</p> | <p>Oster, Benedikt
geb. 1988
in Koblenz
Straßenwärter
56754 Binningen</p> |
| <p>2. CDU
Beilstein, Anke
geb. 1966
in Cochem
Dipl.-Verwaltungswirtin (FH), MdL
56814 Ernst</p> | <p>Münster, Jens
geb. 1990
in Zell
Student
56858 Altlay</p> |
| <p>3. GRÜNE
Binz, Katharina
geb. 1983
in Zell / Mosel
Landesvorsitzende
55126 Mainz</p> | <p>Minnebeck, Peter
geb. 1962
in Koblenz
Lehrer
56761 Kaifenheim</p> |

4. FDP

Hoffmann, Jürgen
geb. 1978
in Traben-Trarbach
Dipl. Volkswirt, Risikoanalyst
56858 Sosberg

Sesterhenn, Christoph
geb. 1983
in Mayen
Konstruktionsingenieur
56754 Forst (Eifel)

12. AfD

Fischer, Martin
geb. 1991
in Koblenz
Student
56814 Illerich

Lay, Klaus-Werner
geb. 1951
in Merl
Freiberufler
56865 Panzweiler

Wahlkreis 16 Rhein-Hunsrück

a) Bewerberin / Bewerber

b) Ersatzbewerberin / Ersatzbewerber

1. SPD

Porz, Sandra
geb. 1973
in Cochem
Dipl.-Sozialpädagogin (FH)
56154 Boppard

Maurer, Michael
geb. 1958
in Koblenz
Journalist, Beamter
56281 Emmelshausen

2. CDU

Bracht, Hans-Josef
geb. 1955
in Bettenfeld
Dipl.-Volkswirt, Regierungsdirektor a.D.
55494 Rheinböllen

Spitz, Wolfgang
geb. 1960
in Boppard
Bankfachwirt
56154 Boppard

3. GRÜNE

Kauer, Ralf
geb. 1965
in Kirchberg/Hunsrück
Filialleiter eines Biosupermarktes/(Bio)Landwirt
55481 Kirchberg (Hunsrück)

4. FDP

Auler, Thomas
geb. 1959
in Osnabrück
Kriminalbeamter
55499 Riesweiler

Sagel, Gerlinde
geb. 1953
in Gödenroth
Hauswirtschaftsmeisterin, Postzustellerin
55471 Kümbdchen

5. DIE LINKE

Ostermeier, Jörg
geb. 1965
in Diepholz / Niedersachsen
Krankenpfleger
56288 Bell (Hunsrück)

12. AfD
Dr. Groß, Sylvia
geb. 1953
in Düsseldorf
Ärztin
55494 Dichtelbach

Wahlkreis 17 Bad Kreuznach

a) Bewerberin / Bewerber

b) Ersatzbewerberin / Ersatzbewerber

1. SPD
Simon, Michael
geb. 1971
in Bad Kreuznach
Diplom-Sozialpädagoge (FH)
55546 Pfaffen-Schwabenheim

Dr. Rüdgel, Heinz
geb. 1950
in Asbach
Arzt
55543 Bad Kreuznach

2. CDU
Klöckner, Julia
geb. 1972
in Bad Kreuznach
Theologin, Politikwissenschaftlerin M.A., MdL
55543 Bad Kreuznach

Dr. Martin, Helmut
geb. 1963
in Montabaur
Rechtsanwalt
55545 Bad Kreuznach

3. GRÜNE
Huppert-Pilarski, Gerlinde
geb. 1960
in Ingelheim am Rhein
Bankkauffrau
55450 Langenlonsheim

Nuphaus, Ludger
geb. 1958
in Liesborn
Dipl.-Ing. (FH) Umweltschutz
55545 Bad Kreuznach

4. FDP
Ensminger-Busse, Birgit
geb. 1959
in Kirn
Selbstständige Künstlerin
55583 Bad Kreuznach

Anheuser, Christoph
geb. 1979
in Bad Kreuznach
Rechtsanwalt
55545 Bad Kreuznach

5. DIE LINKE
Lobach, Jörg
geb. 1963
in Wolfenbüttel
Schadenregulierer
55452 Guldental

Steimle, Bianca
geb. 1974
in Reutlingen
Dipl.-Ing. (FH) Umweltschutz
55543 Bad Kreuznach

6. FREIE WÄHLER
Dr. Drumm, Herbert
geb. 1949
in Baumholder
Dipl.-Physiker
55543 Bad Kreuznach

11. ALFA

Schneider, Barbara
geb. 1961
in Soest / Westfalen
Zahntechnikerin
55545 Bad Kreuznach

Schneider, Joachim
geb. 1962
in Bad Kreuznach
Selbstständiger Zahntechnikermeister
55545 Bad Kreuznach

Wahlkreis 18 Kirn / Bad Sobernheim

a) Bewerberin / Bewerber

b) Ersatzbewerberin / Ersatzbewerber

1. SPD

Dr. Alt, Denis
geb. 1980
in Kirn
Diplom-Volkswirt
55566 Bad Sobernheim

Stein, Markus
geb. 1985
in Mannheim
Diplom-Verwaltungswirt (FH)
55595 Winterbach

2. CDU

Dickes, Bettina
geb. 1971
in Cloppenburg
Mitglied des Landtags
55566 Bad Sobernheim

Haßlinger, Thomas
geb. 1960
in Bad Kreuznach
Dipl.-Volkswirt
55595 Sommerloch

3. GRÜNE

Kohrs, Volker
geb. 1965
in Sobernheim
Beamter
55566 Bad Sobernheim

Boxler, Stefan
geb. 1964
in Bad Kreuznach
Dipl.-Wirt. Ing. (FH), selbstständig
55595 Sankt Katharinen

4. FDP

Bursian, Thomas
geb. 1959
in Marl
Studiendirektor
55606 Kirn

5. DIE LINKE

Reichard, Manfred
geb. 1957
in Kellenbach
Bürokaufmann, Schreiner
55606 Kellenbach

Dhonau, Rainer
geb. 1964
in Bad Sobernheim
Techn. Fachwirt
55450 Langenlonsheim

6. FREIE WÄHLER

Berger-Kauffmann, Petra Cornelia
geb. 1959
in Neuwied
Unternehmerin
55569 Monzingen

12. AfD

Klein, Jürgen
geb. 1973
in Bad Sobernheim
Abwassermeister und Betriebswirt
55596 Waldböckelheim

Dr. Ott, Walter
geb. 1941
in Buchen/Odenwald
Chirurg i.R.
55568 Staudernheim

Wahlkreis 19 Birkenfeld

a) Bewerberin / Bewerber

b) Ersatzbewerberin / Ersatzbewerber

1. SPD

Noss, Hans Jürgen
geb. 1952
in Saarlouis
Mitglied des Landtags
55765 Birkenfeld

Luthmann, Julia Teresa
geb. 1984
in Idar-Oberstein
Ärztin für Orthopädie und Unfallchirurgie
55743 Idar-Oberstein

2. CDU

Hötger, Damian
geb. 1981
in Neuwied
Rechtsanwalt
55743 Idar-Oberstein

Schmidt, Aljoscha
geb. 1991
in Idar-Oberstein
Student
55779 Heimbach

3. GRÜNE

Petry, Thomas
geb. 1964
in Idar-Oberstein
Architekt
55743 Idar-Oberstein

Wayand, Christiane
geb. 1982
in Idar-Oberstein
Verwaltungsfachangestellte
55743 Idar-Oberstein

4. FDP

Keidel, Matthias
geb. 1993
in Birkenfeld
Student
55743 Kirschweiler

5. DIE LINKE

Holz, Manuela Petra
geb. 1965
in Bassum /Landkreis Diepholz, Niedersachsen
EU-Rentnerin
55743 Idar-Oberstein

Flink, Gabriele Monika
geb. 1951
in Meiningen / Thüringen
Rentnerin
55743 Idar-Oberstein

6. FREIE WÄHLER

Fey, Raimund
geb. 1964
in Wederath
Lagerfachverwalter
54497 Morbach

12. AfD

Kuhn, Mario
geb. 1966
in Karlsruhe
Handelsvertreter
55765 Dienstweiler

Bublies-Leifert, Gabriele
geb. 1967
in Hemer
Selbstständig
55758 Stipshausen

15. Friedenskämpfer

Jansen, Franz
geb. 1935
in Negaun
Rentner
55768 Hoppstädten-Weiersbach

Wahlkreis 20 Vulkaneifel

a) Bewerberin / Bewerber

b) Ersatzbewerberin / Ersatzbewerber

1. SPD

Schmitt, Astrid
geb. 1959
in Hamburg
Mitglied des Landtags
54570 Kirchweiler

Ganser, Carsten
geb. 1979
in Adenau
Gewerkschaftssekretär
54584 Feusdorf

2. CDU

Schnieder, Gordon
geb. 1975
in Trier
Kommunalbeamter
54574 Birresborn

Klassmann, Thomas
geb. 1979
in Daun
Bankkaufmann
54550 Daun

3. GRÜNE

Johnen, Dietmar
geb. 1965
in Aachen
Mitglied des Landtags
54570 Kalenborn-Scheuern

4. FDP

Weber, Marco
geb. 1975
in Daun
Landwirtschaftsmeister
54587 Lissendorf

Schmitz, Markus
geb. 1963
in Üdersdorf
Versicherungsmakler
54552 Üdersdorf

5. DIE LINKE

Dr. Slabik-Münter, Hildegard
geb. 1949
in Münster
Jugend- und Kinderärztin
54550 Daun

10. ÖDP

Kneißl, Michael
geb. 1985
in Vorwerk
Agrar-Ingenieur (B.Sc.)
54552 Sarmersbach

Ille, Erich Dieter
geb. 1961
in Köln
Dipl.-Mineraloge
54585 Esch

12. AfD

Mäurer, Peter
geb. 1956
in Euskirchen
Dipl.-Mathematiker, Dipl.-Kaufmann
54550 Daun

Wahlkreis 21 Bitburg-Prüm

a) Bewerberin / Bewerber

1. SPD

Steinbach, Nico
geb. 1984
in Bitburg
Bankkaufmann, Mitglied des Landtags
54636 Oberweiler

2. CDU

Billen, Michael
geb. 1955
in Trier
MdL, Landwirtschaftsmeister
54668 Kaschenbach

3. GRÜNE

Höfken-Deipenbrock, Ulrike
geb. 1955
in Düsseldorf
Dipl.-Agrar-Ingenieurin
54636 Biersdorf am See

4. FDP

Krämer, Jürgen
geb. 1971
in Prüm
Finanzökonom
54608 Brandscheid

5. DIE LINKE

Burbach, Marco
geb. 1983
in Wittlich
Polizeiangehörter
54533 Gransdorf

b) Ersatzbewerberin / Ersatzbewerber

Fischbach, Markus
geb. 1965
in Prüm
Finanzwirt
54595 Prüm

Ludwig, Michael
geb. 1965
in Neuerburg
Unternehmer
54634 Bitburg

Schweich, Daniel
geb. 1988
in Trier
Student
54292 Trier

6. FREIE WÄHLER

Wunderlich, Henning
geb. 1965
in Neheim-Hüsten
Dipl.-Ing. Maschinenbau/Fertigungstechnik
54597 Wallersheim

Comes, Edgar Peter
geb. 1964
in Bitburg
Vermessungsingenieur
54647 Pickließem

12. AfD

Freiherr Hiller von Gaertringen, Otto
geb. 1949
in Trier
Pensionär
54634 Bitburg

Gecke, Sieghard
geb. 1955
in Wülfrath
Techn. Angestellter
54646 Halsdorf

Wahlkreis 22 Wittlich

a) Bewerberin / Bewerber

1. SPD

Zender, Nadine
geb. 1986
in Wittlich
Wissenschaftliche Mitarbeiterin
54516 Wittlich

2. CDU

Meurer, Elfriede
geb. 1958
in Dreis
Kauffrau, MdL
54516 Wittlich

3. GRÜNE

Adriani, Simon
geb. 1989
in Wittlich
Student
54516 Wittlich

4. FDP

Weber, Arno
geb. 1963
in Arenrath
Landwirt
54518 Arenrath

5. DIE LINKE

Koch, David
geb. 1984
in Wittlich
Verkäufer im Einzelhandel
54516 Wittlich

b) Ersatzbewerberin / Ersatzbewerber

Eiden, Janek
geb. 1993
in Wittlich
Student
56841 Traben-Trarbach

Mies, Michael
geb. 1983
in Wittlich
Rechtsanwalt
54518 Altrich

Koll, Uwe
geb. 1963
in Trier
Beamter
54516 Wittlich

6. FREIE WÄHLER

Müller, Ulrich
geb. 1951
in St. Tönis, jetzt Tönisvorst
Polizeibeamter i.R.
54526 Landscheid

Kraff, Norbert Adam
geb. 1952
in Hetzerath
Beamter
54523 Hetzerath

10. ÖDP

Hofmann, Erik
geb. 1986
in Leipzig
Winzer
56841 Traben-Trarbach

Weidemann, Heidelind Ingeborg
geb. 1941
in Stettin
Dipl.-Verwaltungswirtin a.D.
54492 Erden

12. AfD

Hoffmann, Brigitte
geb. 1954
in Waldfischbach
Verwaltungswirtin, Standesbeamtin
54524 Klausen

Krämer, Franz-Josef
geb. 1957
in Trier
Verwaltungsfachangestellter
54516 Wittlich

Wahlkreis 23 Bernkastel-Kues / Morbach / Kirchberg (Hunsrück)

a) Bewerberin / Bewerber

b) Ersatzbewerberin / Ersatzbewerber

1. SPD

Brück, Bettina
geb. 1967
in Hermeskeil
Dipl.-Verwaltungswirtin, MdL
54424 Thalfang

Müller, Tamara
geb. 1989
in Bernkastel-Kues
Studentin
54497 Morbach

2. CDU

Licht, Alexander
geb. 1952
in Brauneberg
Winzermeister, MdL
54472 Brauneberg

Wächter, Karina
geb. 1990
in Wittlich
Dipl.-Finanzwirtin (FH)
54539 Ürzig

3. GRÜNE

Blatzheim-Roegler, Jutta
geb. 1957
in Bad Godesberg
Mitglied des Landtags
54470 Bernkastel-Kues

4. FDP

Klein, Frank
geb. 1972
in Bernkastel-Kues
Einzelhandelskaufmann
54497 Morbach

Benzmüller, Markus
geb. 1970
in Bernkastel-Kues
Weinküfer
54486 Mülheim an der Mosel

5. DIE LINKE

Jung, Hans Werner
geb. 1949
in Andel
Rentner
54470 Bernkastel-Kues

6. FREIE WÄHLER

Feilen, Willi
geb. 1948
in Morbach
Landwirtschaftsmeister
54497 Morbach

Ehses, Hans-Peter
geb. 1954
in Zeltingen
Pensionär
54492 Zeltingen-Rachtig

10. ÖDP

Schneider, Johannes
geb. 1957
in Lieser
Winzer, Dipl.-Ing. OEN
54484 Maring-Nowiand

Windolph, Rudolf
geb. 1963
in Trier
Arzt
55481 Kirchberg (Hunsrück)

15. Pestemer

Pestemer, Richard
geb. 1946
in Tetenhusen/Kreis Schleswig
Rentner
54426 Neunkirchen

Wahlkreis 24 Trier / Schweich

a) Bewerberin / Bewerber

1. SPD

Sahler-Fesel, Ingeborg
geb. 1956
in Trier-Ehrang
Mitglied des Landtags
54338 Schweich

2. CDU

Schmitt, Arnold
geb. 1954
in Trier
Dipl.-Kaufmann, MdL
54340 Riol

3. GRÜNE

Dücker, Sven
geb. 1992
in Wittlich
Student
54293 Trier

b) Ersatzbewerberin / Ersatzbewerber

Bootz, Dirk
geb. 1976
in Trier
Kaufmann für Bürokommunikation
54317 Kasel

Wagner, Alexandra
geb. 1979
in Trier
Ärztin
54340 Schleich

- | | |
|--|---|
| <p>4. FDP
 Busch, Bernhard
 geb. 1959
 in Wittlich
 Bürgermeister
 54320 Waldrach</p> | <p>Dr. Matschke, Manfred
 geb. 1943
 in Zeyernniederkampen
 Universitätsprofessor
 54318 Mertesdorf</p> |
| <p>5. DIE LINKE
 Koster, Matthias
 geb. 1995
 in Trier
 Finanzwirt
 54290 Trier</p> | <p>Kaub, Yannic
 geb. 1990
 in Saarbrücken
 Student
 54316 Schöndorf</p> |
| <p>9. REP
 Dietel, Alexander
 geb. 1980
 in Trier
 Kaufmann
 54318 Mertesdorf</p> | |
| <p>11. ALFA
 Müller, Peter
 geb. 1953
 in Pluwig
 Versicherungsangestellter
 54316 Pluwig</p> | <p>Fritzen, Michael
 geb. 1982
 in Trier
 Bilanzbuchhalter
 54317 Thomm</p> |
| <p>12. AfD
 Held, Thomas
 geb. 1971
 in Trier
 Maler- und Lackierermeister
 54298 Welschbillig</p> | <p>Kos, Mirco
 geb. 1994
 in Feuchtwangen
 Schüler
 54293 Trier</p> |

Wahlkreis 25 Trier

a) Bewerberin / Bewerber

b) Ersatzbewerberin / Ersatzbewerber

- | | |
|---|--|
| <p>1. SPD
 Dreyer, Malu
 geb. 1961
 in Neustadt an der Weinstraße
 Ministerpräsidentin
 54294 Trier</p> | <p>Teuber, Sven
 geb. 1982
 in Nordhorn
 Gymnasiallehrer
 54290 Trier</p> |
| <p>2. CDU
 Köhler, Udo
 geb. 1963
 in Wittlich
 Freier Architekt, Dipl.-Ingenieur (FH)
 54292 Trier</p> | <p>Dr. Tressel, Elisabeth
 geb. 1954
 in Trier
 wissenschaftliche Mitarbeiterin Uni Trier
 54296 Trier</p> |

3. GRÜNE

Kretzer, Thorsten
geb. 1971
in Bendorf / Rhein
Angestellter
54292 Trier

Eichler, Antje
geb. 1976
in Gera
Online-Redakteurin
54292 Trier

4. FDP

Schneider, Tobias
geb. 1985
in Prenzlau
Selbstständig
54292 Trier

Alisch, Holger
geb. 1985
in Stuttgart
Promotionsstudent
54296 Trier

5. DIE LINKE

Dr. Meß, Kathrin
geb. 1965
in Ribnitz-Damgarten
Dozentin
54439 Saarburg

Kohrs, Susanne
geb. 1990
in Wolfen
Studentin
54292 Trier

6. FREIE WÄHLER

Schneider, Matthias
geb. 1957
in Trier
Unternehmer
54668 Niederweis

8. NPD

Babic, Safet
geb. 1981
in Hanau
Politikwissenschaftler
54292 Trier

11. ALFA

Beck, André
geb. 1971
in Frankfurt am Main
Bankkaufmann
54292 Trier

12. AfD

Frisch, Michael
geb. 1957
in Trier
Lehrer
54294 Trier

Kruchten-Pulm, Christa
geb. 1948
in Trier
Rentnerin
54296 Trier

Wahlkreis 26 Konz / Saarburg

a) Bewerberin / Bewerber

b) Ersatzbewerberin / Ersatzbewerber

1. SPD

Rommelfanger, Lothar
geb. 1957
in Trier
Erzieher
54459 Wiltingen

Roßmann, Giselind
geb. 1956
in Hermeskeil
Technologieberaterin
54421 Reinsfeld

2. CDU

Henter, Bernhard
geb. 1958
in Trier
Jurist, MdL
54329 Konz

Kohlmann, Sascha
geb. 1975
in Pirmasens
Betriebswirt (HWK)
54429 Schillingen

3. GRÜNE

Nabinger, Stephanie
geb. 1967
in Saarburg
Mitglied des Landtags
54439 Saarburg

Port, Paul
geb. 1948
in Bernkastel-Kues
Pensionär
54421 Reinsfeld

4. FDP

Piedmont, Claus
geb. 1959
in Trier
Dipl.-Ingenieur
54329 Konz

Beck, Tobias
geb. 1985
in Saarburg
Betriebswirt (M.Sc.)
54453 Nittel

5. DIE LINKE

Bauer, Georg
geb. 1965
in Saarburg
Selbstständig
54439 Saarburg

6. FREIE WÄHLER

Müller-Greis, Detlef Johannes
geb. 1960
in Köln
Dipl.-Biologe
54329 Konz

12. AfD

Ahnemüller, Jens
geb. 1961
in Apolda
Kfz.-Mechaniker
54329 Konz

Philipps, Marcel
geb. 1997
in Wadern
Auszubildender Fachkraft für Lagerlogistik
54429 Waldweiler

Wahlkreis 27 Mainz I

a) Bewerberin / Bewerber

b) Ersatzbewerberin / Ersatzbewerber

1. SPD

Klomann, Johannes
geb. 1976
in Ludwigshafen am Rhein
Wissenschaftlicher Mitarbeiter, MdL
55118 Mainz

Henningson, Kristina
geb. 1987
in Wiesbaden
Teamleiterin Arbeitsagentur
55130 Mainz

2. CDU

Schreiner, Gerd
geb. 1970
in Mainz
Architekt, MdL
55131 Mainz

Gerster, Thomas
geb. 1970
in Mainz
Jurist
55116 Mainz

3. GRÜNE

Köbler, Daniel
geb. 1981
in Mainz
Mitglied des Landtags
55130 Mainz

Pfeifer, Ann Kristin
geb. 1987
in Herborn
Studentin
55122 Mainz

4. FDP

Willius-Senzer, Cornelia
geb. 1943
in Mainz
Selbstständig
55116 Mainz

Huch, Tobias
geb. 1981
in Mainz
Unternehmer
55131 Mainz

5. DIE LINKE

Orellana Mardones, Tupac Simon
geb. 1986
in Sindelfingen
Fraktionsgeschäftsführer
55116 Mainz

Bartl, Manfred
geb. 1970
in Wiesbaden
Arbeitssuchend
55118 Mainz

6. FREIE WÄHLER

Hiemer, Gerhard
geb. 1956
in Schaffhausen/CH
Unternehmer
55120 Mainz

7. PIRATEN

Werner, Britta
geb. 1966
in Wiesbaden
Alltagsbegleitung
55130 Mainz

10. ÖDP

Wolf-Rammensee, Dagmar
geb. 1960
in Mainz
Selbstständig / Sozialarbeiterin
55131 Mainz

Leussler, Peter
geb. 1969
in Ingelheim am Rhein
Selbstständig
55118 Mainz

12. AfD

Lohr, Damian
geb. 1993
in Mainz
Student
67819 Kriegsfeld

Wahlkreis 28 Mainz II

a) Bewerberin / Bewerber

1. SPD

Ahnen, Doris
geb. 1964
in Trier
Staatsministerin
55131 Mainz

2. CDU

Reichel, Wolfgang
geb. 1951
in Oberhausen
Beigeordneter a.D., MdL
55129 Mainz

3. GRÜNE

Heinisch, Gunther
geb. 1978
in Mainz
Mitglied des Landtags
55122 Mainz

4. FDP

Hans, Volker
geb. 1954
in Weisenbach
Angestellter
55126 Mainz

5. DIE LINKE

Proske, Jasper
geb. 1988
in Limburg
Angestellter im kaufmännischen Bereich
55129 Mainz

b) Ersatzbewerberin / Ersatzbewerber

Westrich, Sissi
geb. 1959
in Ramstein-Miesenbach
Theologin
55127 Mainz

Flegel, Sabine
geb. 1966
in Mainz
Veranstaltungsfachfrau
55124 Mainz

Jaensch, Ruth
geb. 1953
in Minden
Geschäftsführerin
55116 Mainz

Oepen, Wolfgang
geb. 1956
in Köln
Immobilienberater
55124 Mainz

Küppers, Michael
geb. 1969
in Köln
Informatiker
55122 Mainz

6. FREIE WÄHLER

Wenderoth, Gerhard
geb. 1969
in Homberg / Efze
Unternehmer
55129 Mainz

Müller, Justin
geb. 1992
in Mainz
Student
55129 Mainz

10. ÖDP

Dr. Moseler, Claudius
geb. 1966
in Wiesbaden
Dipl.-Geograph
55127 Mainz

Goschke, Maren
geb. 1968
in Mainz
Dipl.-Geographin
55128 Mainz

12. AfD

Hildebrandt, Christoph
geb. 1969
in Ingelheim
Rechtsanwalt
55120 Mainz

Wahlkreis 29 Bingen am Rhein

a) Bewerberin / Bewerber

b) Ersatzbewerberin / Ersatzbewerber

1. SPD

Hüttner, Michael
geb. 1959
in Dellhofen
Mitglied des Landtags
55411 Bingen am Rhein

Jung, Christine
geb. 1970
in Bingen am Rhein
Konditormeisterin
55413 Trechtingshausen

2. CDU

Gräff, Elisabeth
geb. 1963
in Bingen am Rhein
Lehrerin
55411 Bingen am Rhein

Reichert, Stefan
geb. 1964
in Bingen am Rhein
Staatl. gepr. Techniker für Weinbau
55425 Waldalgesheim

3. GRÜNE

Cohausz, Joachim
geb. 1967
in Darmstadt
Kirchlicher Angestellter
55435 Gau-Algesheim

4. FDP

Ohlrogge, Jens
geb. 1971
in Brake/Unterweser
selbstständiger Unternehmer Finanz-
und Immobilienwirtschaft
55469 Riegenroth

Türk, Prof. Dr. Oliver
geb. 1968
in Dahn
Professor
55437 Ockenheim

5. DIE LINKE

Schmitt, Ingo Rochus
geb. 1958
in Bingen am Rhein
Pensionär
55411 Bingen am Rhein

Kurnaz, Meral
geb. 1975
in Bingen am Rhein
Rentnerin
55424 Münster-Sarmsheim

10. ÖDP

Rößler, Annette
geb. 1967
in Mainz
Krankenschwester
55424 Münster-Sarmsheim

Schmidt, Peter
geb. 1966
in Mainz
Baustoffprüfer
55270 Klein-Winternheim

Wahlkreis 30 Ingelheim am Rhein

a) Bewerberin / Bewerber

1. SPD

Klinkel, Nina
geb. 1983
in Mainz
Historikerin
55278 Mommenheim

2. CDU

Schäfer, Dorothea
geb. 1962
in Mainz
Geschichtswissenschaftlerin, MdL
55296 Gau-Bischofsheim

3. GRÜNE

Alt, Irene
geb. 1957
in Völklingen
Ministerin
55257 Budenheim

4. FDP

Lerch, Helga
geb. 1955
in Mainz
Schulleiterin
55218 Ingelheim am Rhein

5. DIE LINKE

Heyde, Stefan
geb. 1981
in Pirmasens
Krankenpfleger
55268 Nieder-Olm

b) Ersatzbewerberin / Ersatzbewerber

Müller, Patric
geb. 1967
in Gau-Bischofsheim
Elektromeister
55296 Gau-Bischofsheim

Barth, Thomas
geb. 1977
in Mainz
Lehrer
55271 Stackeden-Elsheim

Jung, Heinrich
geb. 1956
in Saarbrücken
selbstständiger Elektromeister
55218 Ingelheim am Rhein

Mergen, Moritz
geb. 1988
in Mainz
PR-Berater
55299 Nackenheim

Schäfer, Ilona
geb. 1962
in Wetzlar
öffentlicher Dienst, Soziologin
55129 Mainz

6. FREIE WÄHLER

Meuser, Georg
geb. 1991
in Bonn
Student
55268 Nieder-Olm

10. ÖDP

Konrad, Walter
geb. 1955
in Speyer
Pfarrer i.E., Verw.-Betriebswirt (VWA)
55122 Mainz

Urban, Natascha
geb. 1986
in Wiesbaden
Fleischereifachverkäuferin
55270 Klein-Winternheim

Wahlkreis 31 Rhein-Selz / Wonnegau

a) Bewerberin / Bewerber

1. SPD

Anklam-Trapp, Kathrin
geb. 1968
in Worms
Krankenschwester, MdL
67590 Monsheim

2. CDU

Stork, Michael
geb. 1974
in Alzey
Hauptamtlicher Erster Beigeordneter
55232 Alzey

3. GRÜNE

Schellhammer, Pia
geb. 1985
in Mainz
Landtagsabgeordnete
55276 Oppenheim

4. FDP

Merkel, Gregor
geb. 1981
in Worms
Wirtschaftsprüfer
55116 Mainz

5. DIE LINKE

Weinand, Peter
geb. 1971
in Ingelheim
Pensionär
55278 Friesenheim

b) Ersatzbewerberin / Ersatzbewerber

Riedel, Oliver
geb. 1968
in Alzey
Dipl.-Verwaltungswirt (FH)
67586 Hillesheim

Sack, Oliver
geb. 1972
in Mainz
Lehrer
67590 Monsheim

Steichele-Guntrum, Stephanie
geb. 1973
in München
Dipl.-Kauffrau
55276 Oppenheim

Breitbach, Stephan
geb. 1978
in Koblenz
Schutz- u. Sicherheitskraft
55283 Nierstein

Wahlkreis 32 Worms

a) Bewerberin / Bewerber

b) Ersatzbewerberin / Ersatzbewerber

1. SPD

Guth, Jens
geb. 1966
in Worms
Technischer Betriebswirt, MdL
67551 Worms

Horst, Timo
geb. 1979
in Worms
Studienrat
67549 Worms

2. CDU

Kessel, Adolf
geb. 1957
in Worms
Kriminalbeamter a. D., MdL
67550 Worms

Lohr, Stephanie
geb. 1983
in Worms
Rechtsanwältin
67550 Worms

3. GRÜNE

Grünwald, Richard
geb. 1967
in Worms
Winzer
67551 Worms

Hilzendingen, David
geb. 1990
in Worms
Student
67551 Worms

4. FDP

Dr. Neureuther, Jürgen
geb. 1966
in Worms
Oberlandwirtschaftsrat
67549 Worms

Götz, Christian
geb. 1990
in Worms
Student
67549 Worms

5. DIE LINKE

Knopf, Sebastian
geb. 1977
in Hoyerswerda
Außendienstmitarbeiter
67549 Worms

Elz, Bernhard
geb. 1952
in Osthofen
Personalreferent
67550 Worms

12. AfD

Lehmann, Matthias
geb. 1953
in Ebersbach
Angestellter
67549 Worms

Wahlkreis 33 Alzey

a) Bewerberin / Bewerber

b) Ersatzbewerberin / Ersatzbewerber

1. SPD

Sippel, Heiko
geb. 1964
in Worms
Dipl-Verwaltungswirt (FH), MdL
55232 Alzey

Illing, Heiner
geb. 1962
in Gau-Odernheim
Maschinenbautechniker
55239 Gau-Odernheim

2. CDU

Vollmer, Ulla
geb. 1965
in Alzey
Leitende Fernsehredakteurin
55234 Erbes-Büdesheim

Moll, Patrick
geb. 1981
in Mainz
Dipl.-Ing. (FH) Elektrotechnik
55291 Saulheim

3. GRÜNE

Geiger, Christine
geb. 1961
in Wangen/ Allgäu
Dipl. Ing. Lebensmittel
55291 Saulheim

Hahn, Irina Angela
geb. 1972
in Berlin
Projektmanagerin
55286 Wörrstadt

4. FDP

Adams, Sandra
geb. 1977
in Alzey
Oberstudienrätin
55234 Nack

Fahl, Waltraud
geb. 1957
in Illingen-Uchtelfangen
Förderschulrektorin
67574 Osthofen

5. DIE LINKE

Gülcehre, Kemal
geb. 1969
in Pülümür / Türkei
Werkschutzfachkraft
55232 Alzey

Seitried, Peter
geb. 1972
in Ludwigshafen
Lerntherapeut
55232 Alzey

10. ÖDP

Krell, Stephan
geb. 1957
in Bad Kreuznach
Lehrer (Oberstudienrat)
55232 Alzey

Germann, Peter
geb. 1990
in Kirchheimbolanden
Student
55232 Alzey

12. AfD

Wilhelm, Arno
geb. 1949
in Frankfurt am Main
Rentner
55234 Eppelsheim

Wahlkreis 34 Frankenthal (Pfalz)

a) Bewerberin / Bewerber

b) Ersatzbewerberin / Ersatzbewerber

1. SPD

Haller, Martin
geb. 1983
in Kusel
Politik- und Verwaltungswissenschaftler (B.A.)
67245 Lamsheim

Leidig, Bernd
geb. 1967
in Frankenthal
Bauingenieur, Dipl.-Ing. (FH)
67227 Frankenthal (Pfalz)

2. CDU

Baldauf, Christian
geb. 1967
in Frankenthal
Rechtsanwalt
67227 Frankenthal (Pfalz)

Eisenbarth-Wahl, Barbara
geb. 1978
in Frankenthal
Dipl.-Ing. Architektur
67245 Lamsheim

3. GRÜNE

Tschöp, Eric Peter
geb. 1975
in Freiburg im Breisgau
Ingenieur
67227 Frankenthal (Pfalz)

4. FDP

Huth, Karin
geb. 1959
in Neustadt a.d.W.
Dozentin
67227 Frankenthal (Pfalz)

Gürtler, Arno
geb. 1952
in Frankenthal
Dipl.-Ing. FH Architekt
67227 Frankenthal (Pfalz)

5. DIE LINKE

Schwarzendahl, David
geb. 1983
in Lindlar
Buchbinder
67227 Frankenthal (Pfalz)

11. ALFA

Wolf-Scholz, Silvia
geb. 1960
in Ludwigshafen am Rhein
Kfm. Angestellte
67269 Grünstadt

Adrian, Jürgen
geb. 1969
in Frankenthal (Pfalz)
Angestellter
67227 Frankenthal (Pfalz)

12. AfD

Bachert, German
geb. 1958
in Mannheim
Vertriebsleiter
67117 Limburgerhof

Laqué, Dennis
geb. 1983
in Ludwigshafen am Rhein
Facharbeiter Energieversorgung
67227 Frankenthal (Pfalz)

Wahlkreis 35 Ludwigshafen am Rhein I

a) Bewerberin / Bewerber

b) Ersatzbewerberin / Ersatzbewerber

1. SPD

Simon, Anke
geb. 1963
in Frankenthal (Pfalz)
Bankkauffrau
67065 Ludwigshafen am Rhein

Schneider, David
geb. 1989
in Landau
Student
67061 Ludwigshafen am Rhein

2. CDU

Dr. Beilmann, Christian
geb. 1980
in Ludwigshafen am Rhein
Physiker
67061 Ludwigshafen am Rhein

Kraus, Constanze
geb. 1966
in Münden
Industriekauffrau
67063 Ludwigshafen am Rhein

3. GRÜNE

Dr. Braun, Bernhard
geb. 1958
in Ludwigshafen am Rhein
Abgeordneter, MdL
67067 Ludwigshafen am Rhein

4. FDP

Dr. Schell, Thomas
geb. 1964
in Ludwigshafen
Rechtsanwalt
67067 Ludwigshafen am Rhein

Bauer, Friedrich Wilhelm Georg
geb. 1958
in Bad Dürkheim
Angestellter
67059 Ludwigshafen am Rhein

5. DIE LINKE

Ciccarello, Liborio
geb. 1971
in Ludwigshafen
Psychologe
67061 Ludwigshafen am Rhein

Gerassimatos, Sabine
geb. 1963
in Salzgitter
Bürokauffrau
67061 Ludwigshafen am Rhein

7. PIRATEN

Schmitt, Roman
geb. 1984
in Hannover
Softwareentwickler
67061 Ludwigshafen am Rhein

Wahlkreis 36 Ludwigshafen am Rhein II

- | a) Bewerberin / Bewerber | b) Ersatzbewerberin / Ersatzbewerber |
|---|---|
| 1. SPD
Scharfenberger, Heike
geb. 1961
in Ludwigshafen am Rhein
Dipl.-Soziologin
67069 Ludwigshafen am Rhein | Scholz, Gregory Johannes
geb. 1981
in Landau
Lehrer
67069 Ludwigshafen am Rhein |
| 2. CDU
Schneid, Marion
geb. 1963
in Heidelberg
Dipl. Betriebswirtin (FH)
67065 Ludwigshafen am Rhein | Dr. Übel, Peter Franz Michael
geb. 1964
in Ludwigshafen am Rhein
Arzt
67067 Ludwigshafen am Rhein |
| 3. GRÜNE
Kreiselmaier-Schricker, Jutta
geb. 1952
in Ludwigshafen am Rhein
Dipl.-Soziologin
67071 Ludwigshafen am Rhein | |
| 4. FDP
Dr. Werling, Andreas
geb. 1964
in Ludwigshafen
Arzt für Innere Medizin
67152 Ruppertsberg | Eibes, Hans-Peter
geb. 1958
in Ludwigshafen
Betriebswirt
67071 Ludwigshafen am Rhein |
| 5. DIE LINKE
Spieß, Hans-Joachim
geb. 1959
in Ludwigshafen
Kfm. Angestellter
67067 Ludwigshafen am Rhein | Malik, Petra
geb. 1956
in Mannheim
Tierärztin
67069 Ludwigshafen am Rhein |
| 6. FREIE WÄHLER
Arndt, Hans
geb. 1957
in Eitorf / NRW
Kraftwerksmeister
67067 Ludwigshafen am Rhein | |

Wahlkreis 37 Mutterstadt

a) Bewerberin / Bewerber

b) Ersatzbewerberin / Ersatzbewerber

1. SPD

Kukatzi, Bernhard
geb. 1960
in Speyer
Geschäftsführer, Historiker
67105 Schifferstadt

Troubal, Julia
geb. 1979
in Ludwigshafen am Rhein
Dipl.-Politikwissenschaftlerin
67112 Mutterstadt

2. CDU

Zehfuß, Johannes
geb. 1959
in Böhl
Landwirt
67459 Böhl-Iggelheim

Bilgin, Sertac
geb. 1981
in Ludwigshafen
Pflegedienstleister
67125 Dannstadt-Schauernheim

3. GRÜNE

Weinacht, Elias
geb. 1984
in Kirchheimbolanden
Wissenschaftlicher Mitarbeiter
67112 Mutterstadt

4. FDP

Reichert, Konrad
geb. 1957
in Malsch
Dipl.-Betriebswirt
67133 Maxdorf

Hauck, Marc René
geb. 1978
in Ludwigshafen am Rhein
Bankbetriebswirt
67125 Dannstadt-Schauernheim

5. DIE LINKE

Keck, Maximilian
geb. 1997
in Speyer
Schüler
67459 Böhl-Iggelheim

6. FREIE WÄHLER

Kunz, Patrick
geb. 1977
in Speyer
Bundesbeamter
67105 Schifferstadt

10. ÖDP

Uhl, Elisa
geb. 1996
in Germersheim
Rettungssanitäterin in Ausbildung
67136 Fußgönheim

Popp, Uwe
geb. 1957
in Mannheim
Selbstständiger Immobilienverwalter
67127 Rödgersheim-Gronau

12. AfD

Räuchle, Klaus
geb. 1961
in Mannheim
Verwaltungsbeamter
67112 Mutterstadt

Eherer, Rainer
geb. 1965
in Ludwigshafen
Chemielaborant
67133 Maxdorf

Wahlkreis 38 Speyer

a) Bewerberin / Bewerber

b) Ersatzbewerberin / Ersatzbewerber

1. SPD

Feiniler, Walter
geb. 1968
in Speyer
Vertriebsleiter
67346 Speyer

Schmitt, Silke
geb. 1979
in Speyer
Verwaltungsfachwirtin
67374 Hanhofen

2. CDU

Oelbermann, Reinhard
geb. 1955
in Speyer
Buchhändler
67373 Dudenhofen

Wagner, Michael
geb. 1960
in Speyer
Dipl.-Finanzwirt (FH)
67346 Speyer

3. GRÜNE

Spiegel, Anne
geb. 1980
in Leimen
Landtagsabgeordnete
67346 Speyer

Schütt, Klaus-Dieter
geb. 1959
in Neuruppin
Dipl.-Bibliothekar
67346 Speyer

4. FDP

Mattern, Uta
geb. 1962
in Neustadt an der Weinstraße
Dipl.-Volkswirtin
67373 Dudenhofen

Peterhans, Dennis
geb. 1977
in Speyer
Rechtsanwalt
67346 Speyer

5. DIE LINKE

Popescu, Aurel
geb. 1975
in München
Gastronom
67346 Speyer

6. FREIE WÄHLER

Dr. Mohler, Reinhard
geb. 1951
in Speyer
Facharzt für Chirurgie
67346 Speyer

9. REP

Neubauer, Klaus
geb. 1948
in Speyer
Beamter i.R.
67346 Speyer

Lange, Steffen
geb. 1959
in Görlitz
Chemikant
67346 Speyer

12. AfD

Haupt, Benjamin
geb. 1981
in Speyer
Expedient
67346 Speyer

Gallion, Roland
geb. 1961
in Mosbach/Baden
Kaufmann
67105 Schifferstadt

Wahlkreis 39 Donnersberg

a) Bewerberin / Bewerber

b) Ersatzbewerberin / Ersatzbewerber

1. SPD

Rauschkolb, Jaqueline
geb. 1987
in Kirchheimbolanden
Hotelfachfrau, Sozialwissenschaftlerin B. A.
67304 Eisenberg (Pfalz)

Ritzmann, Norbert
geb. 1963
in Gundersweiler
Architekt
67806 Teschenmoschel

2. CDU

Huth-Haage, Simone
geb. 1966
in Worms
Mitglied des Landtags
67295 Bolanden

Brauer, Carsten
geb. 1978
in Grünstadt
Sparkassenbetriebswirt
67319 Wattenheim

3. GRÜNE

Dr. Sabbagh, Jamill
geb. 1958
in Nahariya/Israel
Regierungsangestellter
67308 Albisheim (Pfrimm)

Stuppy, Lisett
geb. 1988
in Kirchheimbolanden
Regierungsinspektorin
67308 Rüssingen

4. FDP

Ritzmann, Christian
geb. 1962
in Hochstein, jetzt Winnweiler
Dipl.-Volkswirt
67722 Winnweiler

Dr. Janson, Gerd
geb. 1961
in Kaiserslautern
Dipl.-Ingenieur
67308 Rüssingen

5. DIE LINKE

Schmidt, Helmut
geb. 1955
in Alsfeld / Oberhessen
Lehrer (StR)
67295 Bolanden

Prügel, Hubert
geb. 1943
in Bad Dürkheim
Justizbeamter im höheren Dienst i.R.
67806 Bisterschied

6. FREIE WÄHLER
Mack, Günther
geb. 1949
in Kaiserslautern
Oberstudienrat i.R.
67308 Bubenheim

Lebkücher, Thomas
geb. 1978
in Worms
Polizeibeamter
67308 Bubenheim

Wahlkreis 40 Kusel

a) Bewerberin / Bewerber

b) Ersatzbewerberin / Ersatzbewerber

1. SPD
Hartloff, Jochen
geb. 1954
in Kusel
Rechtsanwalt, MdL
66869 Kusel

Conrad, Jürgen
geb. 1962
in Nanzdiezweiler
Rechtsanwalt
66909 Nanzdietschweiler

2. CDU
Kohnle-Gros, Marlies
geb. 1956
in Dornstadt
Juristin, MdL
66882 Hütschenhausen

Rubly, Otto Alois
geb. 1957
in Sand
Landwirt
66901 Schönenberg-Kübelberg

3. GRÜNE
Hartenfels, Andreas
geb. 1966
in Bad Sobernheim
Landschaftsplaner
66909 Nanzdietschweiler

Haak, Susanne
geb. 1965
in Stockach
Krankenschwester
66907 Rehweiler

4. FDP
Reiter, Stephan
geb. 1956
in Dinningen/Saar
Steuerberater
66869 Kusel

Jakob, Peter
geb. 1956
in Bad Kreuznach
Hotelkaufmann
67742 Lauterecken

5. DIE LINKE
Naudsch, Oliver
geb. 1973
in Kusel
Industriemechaniker
67742 Herren-Sulzbach

6. FREIE WÄHLER
Schwab, Helge
geb. 1971
in Ittlingen
Soldat
66909 Hüffler

Radolak, Olaf
geb. 1962
in Frankenholz/Bexbach
Betriebswirt im Sozialwesen
67752 Wolfstein

12. AfD

Hoffmann, Patrick
geb. 1978
in Landstuhl
Koch
66887 Rammelsbach

Neu, Jürgen
geb. 1967
in Fockenberg-Limbach
Justizvollzugsbeamter
66869 Kusel

Wahlkreis 41 Bad Dürkheim

a) Bewerberin / Bewerber

b) Ersatzbewerberin / Ersatzbewerber

1. SPD

Geis, Manfred
geb. 1949
in Ellerstadt
Landtagsabgeordneter
67098 Bad Dürkheim

Spies, Christoph
geb. 1985
in Grünstadt
Versorgungssteuerer im Gesundheitswesen
67269 Grünstadt

2. CDU

Wolf, Markus
geb. 1980
in Bad Dürkheim
Projektleiter
67098 Bad Dürkheim

Schanzenbächer, Elke
geb. 1965
in Ludwigshafen am Rhein
Bildungs- und Sozialmanagerin B.A.
67273 Weisenheim am Berg

3. GRÜNE

Ratter, Ruth
geb. 1955
in Neustadt an der Weinstraße
Mitglied des Landtags
67146 Deidesheim

4. FDP

Dick-Walther, Petra
geb. 1967
in Bad Dürkheim
Steuerfachangestellte
67098 Bad Dürkheim

Schrank, Edwin
geb. 1949
in Bad Dürkheim
Winzermeister
67273 Dackenheim

5. DIE LINKE

Seid, Barbara
geb. 1955
in Heilbronn
Industriekauffrau / Ethnologin
67251 Freinsheim

Huber, Janine
geb. 1983
in Landau / Pfalz
Altenpflegehelferin
67152 Ruppertsberg

6. FREIE WÄHLER

Rung-Braun, Heike
geb. 1962
in Bad Dürkheim
Rechtsanwältin
67159 Friedelsheim

Adam, Johannes
geb. 1951
in Neuleiningen
Unternehmer
67269 Grünstadt

12. AfD

Nieland, Iris
geb. 1960
in Dortmund
Bankkauffrau
67317 Altleiningen

Kräher, Wolfgang
geb. 1949
in Freiberg in Sachsen
Dipl.-Ingenieur
67098 Bad Dürkheim

Wahlkreis 42 Neustadt an der Weinstraße

a) Bewerberin / Bewerber

b) Ersatzbewerberin / Ersatzbewerber

1. SPD

Kazungu-Haß, Giorgina
geb. 1978
in Koblenz
Lehrerin
67454 Haßloch

Pojtinger, Erich
geb. 1960
in Neunkirchen
Beamter
67471 Elmstein

2. CDU

Herber, Dirk Christian
geb. 1979
in Neustadt an der Weinstraße
Polizeibeamter
67435 Neustadt an der Weinstraße

Schuler, Katharina
geb. 1986
in Speyer
Referendarin
67454 Haßloch

3. GRÜNE

König, Jonas-Luca
geb. 1994
in Neustadt an der Weinstraße
Studierender
67435 Neustadt an der Weinstraße

Horn, Heidi
geb. 1959
in Edenkoben
Betriebswirtin (HWK), EDV-Anwendungsberaterin
67454 Haßloch

4. FDP

Penn, Markus
geb. 1970
in Ludwigshafen am Rhein
Betriebswirt
67434 Neustadt an der Weinstraße

Dr. Frey, Matthias
geb. 1964
in Neustadt an der Weinstraße
Direktor des Amtsgerichts
67435 Neustadt an der Weinstraße

5. DIE LINKE

Hess, Christopher
geb. 1986
in Wetzlar
ledig
67434 Neustadt an der Weinstraße

Weilacher, Fritz Werner
geb. 1949
in Ludwigshafen
Musiklehrer
67475 Weidenthal

6. FREIE WÄHLER

Krist, Georg
geb. 1961
in Wiesbaden
Beigeordneter der Stadt Neustadt/Wstr.
67434 Neustadt an der Weinstraße

Ertel, Kurt
geb. 1961
in Ludwigshafen am Rhein
Dipl.-Ing. Bauwesen
67472 Esthal

Wahlkreis 43 Kaiserslautern I

a) Bewerberin / Bewerber

b) Ersatzbewerberin / Ersatzbewerber

1. SPD

Rahm, Andreas
geb. 1967
in Kaiserslautern
Sparkassenfachwirt
67659 Kaiserslautern

Wienpahl, Sabine
geb. 1964
in Kaiserslautern
Ernährungsberaterin B. A.
67663 Kaiserslautern

2. CDU

Rupp, Sebastian Karl
geb. 1985
in Kaiserslautern
Sparkassenbetriebswirt
67663 Kaiserslautern

Schmitt, Konrad
geb. 1959
in Aachen
Beamter
67661 Kaiserslautern

3. GRÜNE

Sander, Simon
geb. 1990
in Landstuhl
Student
67655 Kaiserslautern

Bunjes, Paul
geb. 1994
in Mannheim
Auszubildender
67657 Kaiserslautern

4. FDP

Röthig-Wentz, Brigitta
geb. 1962
in Siegburg
Betriebswirtin
67663 Kaiserslautern

5. DIE LINKE

Edel, Lena
geb. 1996
in Kaiserslautern
Studentin
67659 Kaiserslautern

6. FREIE WÄHLER

Jacob, Andreas
geb. 1961
in Bielefeld (Westfalen)
Geschäftsführer
67655 Kaiserslautern

Barth, Volker
geb. 1962
in Kaiserslautern
Projektentwickler, Architekt
67659 Kaiserslautern

Wahlkreis 44 Kaiserslautern II

a) Bewerberin / Bewerber

b) Ersatzbewerberin / Ersatzbewerber

1. SPD

Wansch, Thomas
geb. 1960
in Kaiserslautern
Mitglied des Landtags
67681 Sembach

Schmitz, Constanze
geb. 1979
in Quierschied/Saar
Mitarbeiterin HSKL
67663 Kaiserslautern

2. CDU

Gasiorek, Michael
geb. 1980
in Kaiserslautern
Gymnasiallehrer
67693 Waldleiningen

Becker, Nicolas
geb. 1993
in Saarbrücken-Dudweiler
Student
66851 Queidersbach

3. GRÜNE

Munderloh, Holger
geb. 1971
in Bremen
Lehrer
67661 Kaiserslautern

4. FDP

Förster, Goswin
geb. 1943
in Kirn / Nahe
Polizeibeamter a. D.
67677 Enkenbach-Alsenborn

5. DIE LINKE

Theiß, Julian
geb. 1996
in Kaiserslautern
Schüler
67737 Olsbrücken

6. FREIE WÄHLER

Petry, Sebastian
geb. 1981
in Kaiserslautern
Brandschutztechniker
67468 Frankenstein

Rheinheimer, Franz
geb. 1956
in Kaiserslautern
Kaufmann
67661 Kaiserslautern

12. AfD

Sonal, Attila
geb. 1948
in Istanbul/Türkei
Dipl.-Ingenieur
67663 Kaiserslautern

Wahlkreis 45 Kaiserslautern-Land

a) Bewerberin / Bewerber

b) Ersatzbewerberin / Ersatzbewerber

1. SPD

Schäffner, Daniel
geb. 1981
in Kaiserslautern
Landtagsabgeordneter
67686 Mackenbach

Schiffer, Julia
geb. 1985
in Kaiserslautern
Lehrerin
67735 Mehlbach

2. CDU

Klein, Marcus
geb. 1976
in Kaiserslautern
Jurist, MdL
66879 Steinwenden

Berberich, Patrick
geb. 1979
in Kaiserslautern
Jurist, Diplom-Bauingenieur (FH)
66851 Bann

3. GRÜNE

Dr. Heinicke, Eike
geb. 1944
in Erfurt
Arzt
66879 Reichenbach-Steegen

Siegfried, Dieter
geb. 1962
in Kaiserslautern
Heilpraktiker
67685 Weilerbach

4. FDP

Kopp, Christian
geb. 1977
in Kaiserslautern
Prüfungsassistent
67657 Kaiserslautern

5. DIE LINKE

Dr. Rübél, Albert
geb. 1952
in Kottweiler-Schwanden
Doktor der Medizin
67734 Katzweiler

6. FREIE WÄHLER

Wollenweber, Gabriele
geb. 1953
in Sambach
Studiendirektorin a.D.
67659 Kaiserslautern

Rudat, Beate
geb. 1953
in Kaiserslautern
Selbstständig
67732 Hirschhorn/Pfalz

Wahlkreis 46 Zweibrücken

a) Bewerberin / Bewerber

b) Ersatzbewerberin / Ersatzbewerber

1. SPD

Moulin, Stéphane
geb. 1976
in Epinal (Frankreich)
Geschäftsfeldleiter
66482 Zweibrücken

Schäfer, Sebastian
geb. 1986
in Zweibrücken
Student
66503 Dellfeld

2. CDU

Dr. Gensch, Christoph
geb. 1978
in Zweibrücken
Arzt
66482 Zweibrücken

Freiler, Klaus
geb. 1964
in Zweibrücken
Verwaltungsbeamter
66484 Großsteinhausen

3. GRÜNE

Dr. Konrad, Fred
geb. 1961
in Trier
Arzt für Kinder- und Jugendmedizin
66894 Käshofen

Schmidt-Sternheimer, Carola
geb. 1967
in Zweibrücken
Einzelhandelskauffrau
66482 Zweibrücken

4. FDP

Watson, Erika
geb. 1976
in Panama City, Florida USA
Realschullehrerin
66482 Zweibrücken

Hohn, Thomas
geb. 1977
in Zweibrücken
Selbstständig
66500 Hornbach

5. DIE LINKE

Eren, Atilla
geb. 1967
in Kozlu, Türkei
selbstständig
66482 Zweibrücken

6. FREIE WÄHLER

Eichert, Martin
geb. 1965
in Imsbach
Dipl.-Ing. (FH) Vermessung
66919 Schauerberg

Martin, Berthold
geb. 1956
in Wallhalben
Ruhestandsbeamter
66917 Wallhalben

Wahlkreis 47 Pirmasens-Land

a) Bewerberin / Bewerber

b) Ersatzbewerberin / Ersatzbewerber

1. SPD

Fuhr, Alexander
geb. 1969
in Dahn
Historiker
66994 Dahn

Werle, Jochen
geb. 1973
in Kaiserslautern
Mitarbeiter eines Landtagsabgeordneten
66919 Hermersberg

2. CDU

Dr. Ganster, Susanne
geb. 1976
in Landau in der Pfalz
Dipl.-Theologin
66996 Erfweiler

Reichert, Christof
geb. 1967
in Landau in der Pfalz
Dipl.-Verwaltungswirt (FH)
76846 Hauenstein

4. FDP

Schäfer, Sebastian
geb. 1986
in Dahn
Student
66989 Höhrfröschen

5. DIE LINKE

Freihold, Brigitte
geb. 1955
in Kaiserslautern
Lehrerin für Grund- und Hauptschule
66954 Pirmasens

6. FREIE WÄHLER

Sammel, Peter
geb. 1959
in Höhrfröschen
Regierungsbeamter
66989 Höhrfröschen

Fiergolla, Eric
geb. 1980
in Pirmasens
Industriefachwerker Chemie
66989 Höhrfröschen

12. AfD

Kettering, Werner
geb. 1952
in Höhrfröschen
Dipl.-Verwaltungswirt
66989 Höhrfröschen

Wahlkreis 48 Pirmasens

a) Bewerberin / Bewerber

b) Ersatzbewerberin / Ersatzbewerber

1. SPD

Buser-Hussong, Edeltraut
geb. 1956
in Dietrichingen
Lehrerin für Fachpraxis Hauswirtschaft
66953 Pirmasens

Wollenweber, Thomas
geb. 1963
in Annweiler am Trifels
IT-Projektleiter
76855 Annweiler am Trifels

2. CDU

Weiner, Thomas
geb. 1957
in Pirmasens
Diplom-Volkswirt
66955 Pirmasens

Klein, Florian Marco
geb. 1992
in Pirmasens
Student
66976 Rodalben

3. GRÜNE

Metzger, Barbara
geb. 1959
in Frankfurt am Main
Quality Assistent
66976 Rodalben

Wagner, Michael
geb. 1953
in Rodalben
Kaufmann
66976 Rodalben

4. FDP

Wink, Steven
geb. 1984
in Ottweiler
Management Assistent
66954 Pirmasens

Niederberger, Reiner
geb. 1953
in Annweiler am Trifels
Tischlermeister
76855 Annweiler am Trifels

5. DIE LINKE

Eschrich, Frank
geb. 1964
in Pirmasens
Sekretär
66954 Pirmasens

8. NPD

Walter, Markus
geb. 1975
in Stuttgart
Kaufmann für Groß- und Außenhandel
66955 Pirmasens

Wahlkreis 49 Südliche Weinstraße

a) Bewerberin / Bewerber

b) Ersatzbewerberin / Ersatzbewerber

1. SPD

Schweitzer, Alexander Roger
geb. 1973
in Landau in der Pfalz
Landtagsabgeordneter
76887 Bad Bergzabern

Jordan, Kerstin
geb. 1966
in Landau in der Pfalz
Rechtsanwältin
76872 Steinweiler

2. CDU

Koch, Sven Ludwig
geb. 1986
in Landau
Dipl.-Verwaltungswirt (FH)
76863 Herxheim bei Landau/Pfalz

Vollmer, Judith
geb. 1966
in Speyer
Math. Techn. Assistentin
76870 Kandel

3. GRÜNE

Teichmann, Ulrich
geb. 1955
in Hagen
Lehrer
76887 Bad Bergzabern

Dr. Becker, Kurt Georg
geb. 1956
in Heuchelheim
Arzt für Allgemeinmedizin
76831 Heuchelheim-Klingen

4. FDP

Dr. Wissing, Volker
geb. 1970
in Landau in der Pfalz
Rechtsanwalt
76889 Barbelroth

5. DIE LINKE

Bludovsky, Simon Georg
geb. 1976
in Bad Cannstatt
Schreiner, Tischler
76889 Niederhorbach

12. AfD

Schmidt, Martin
geb. 1966
in Berlin-Dahlem
Journalist
76855 Annweiler am Trifels

Heller, Nils
geb. 1970
in Flensburg
Wachmann
76887 Bad Bergzabern

Wahlkreis 50 Landau in der Pfalz

a) Bewerberin / Bewerber

b) Ersatzbewerberin / Ersatzbewerber

1. SPD

Schwarz, Wolfgang
geb. 1954
in Landau
Polizeibeamter a.D., Dipl. Verw.-Wirt
76835 Hainfeld

Dr. Kopf, Hannes
geb. 1974
in Landau
Jurist
76829 Landau in der Pfalz

2. CDU

Schneider, Christine
geb. 1972
in Landau
Landtagsabgeordnete
67480 Edenkoben

Lerch, Peter
geb. 1954
in Offenbach/Queich
Dipl.-Verwaltungswirt (FH)
76829 Landau in der Pfalz

3. GRÜNE

Klein, Andrea
geb. 1959
in Darmstadt
Architektin
67480 Edenkoben

Bernhardt, Dörte
geb. 1963
in Bonn
Chemieingenieurin
67480 Edenkoben

4. FDP

Palmarini, Nikolas Sylvio Frank
geb. 1973
in München
Selbstständig
67480 Edenkoben

5. DIE LINKE

Vogel, Karl-Hermann
geb. 1958
in Landau i. d. Pfalz
Einzelhandelskaufmann
76877 Offenbach an der Queich

7. PIRATEN

Vogt, Stefan Friedrich
geb. 1962
in Essen
Elektriker
67366 Weingarten (Pfalz)

12. AfD

Sauer, Jürgen
geb. 1969
in Annweiler
Betriebswirt
76829 Landau in der Pfalz

Wahlkreis 51 Germersheim

a) Bewerberin / Bewerber

b) Ersatzbewerberin / Ersatzbewerber

1. SPD

Schleicher-Rothmund, Barbara
geb. 1959
in Bad Godesberg
Dipl.-Übersetzerin
76764 Rheinzabern

Dr. Rehak-Nitsche, Katrin
geb. 1978
in Berlin
Leitende Angestellte
76744 Wörth am Rhein

2. CDU

Brandl, Martin
geb. 1981
in Kandel
Mitglied des Landtags
76761 Rülzheim

Buttweiler, Christoph
geb. 1969
in Mannheim
Rechtsanwalt
76771 Hördt

3. GRÜNE

Radwan, Ursula
geb. 1948
in Stuttgart
Dipl.-Sportlehrerin
76744 Wörth am Rhein

4. FDP

Becht, Andy
geb. 1974
in Landau
Rechtsanwalt
76756 Bellheim

Völker, Christian
geb. 1975
in Kandel
Versicherungskaufmann
76767 Hagenbach

5. DIE LINKE

Lehr, Paul
geb. 1959
in Speyer
Mechatroniker
67346 Speyer

6. FREIE WÄHLER

Petry, Manfred
geb. 1953
in Frankenstein
Dipl.-Ing. (FH) Vermessung
67468 Frankenstein

Hummel, Robert
geb. 1948
in Neustadt/Wstr.
Rentner
67435 Neustadt an der Weinstraße

12. AfD

Joa, Matthias
geb. 1981
in Speyer
Bankkaufmann, Wirtschaftsjurist (LLB)
67363 Lustadt

Scherrer, Theo
geb. 1963
in Kandel
Industriemeister
76768 Berg (Pfalz)

Bewerberinnen und Bewerber nach Altersgruppen und Parteizugehörigkeit

Altersgruppe	Insgesamt ¹⁾	SPD	CDU	GRÜNE	FDP	DIE LINKE	FREIE WÄHLER	PIRATEN	NPD	REP	ÖDP	ALFA	AfD	III. Weg	DIE EINHEIT	Einzelbewerber
18 - 20 Jahre	9	1	1		1	3					1	1	1			
darunter Frauen	3		1			1					1					
21 - 24 Jahre	20	5	4	3	3	1	2				1		1			
darunter Frauen	4	1	1				1				1					
25 - 29 Jahre	45	11	7	11	4	4	2	1	2		2		1			
darunter Frauen	16	5	3	4		2			1		1					
30 - 39 Jahre	127	33	24	10	19	9	10	1	3	1	4	3	5	2	3	
darunter Frauen	35	11	8	6	2	1	2		1		2	1			1	
40 - 49 Jahre	142	35	24	14	24	9	9	2	1		6	5	7		6	
darunter Frauen	44	14	9	7	6	1	2				3		1		1	
50 - 59 Jahre	236	46	26	30	31	19	33	6		3	15	12	12	2	1	
darunter Frauen	78	17	14	13	7	5	8	2		1	3	5	2	1		
60 - 69 Jahre	118	15	15	11	19	10	17	3		4	7	4	13			
darunter Frauen	29	3	3	8	6	4	2	1					2			
70 Jahre und älter	22			2	4		2	1	3	3	2		3			2
darunter Frauen	5			1	1					1	2					
Gesamt	719	146	101	81	105	55	75	14	9	11	38	25	43	4	10	2
darunter Frauen	214	51	39	39	22	14	15	3	2	2	13	6	5	1	2	

Zahl der Bewerberinnen und Bewerber in den Wahlkreisen und auf den Landes- und Bezirkslisten

Partei	Bewerberinnen und Bewerber													Alters- durchschnitt
	Insgesamt ¹⁾			in den Wahlkreisen			auf den Landes- und Bezirkslisten			darunter Doppelbewerber/innen				
	zu- sammen	männlich	weiblich	zu- sammen	männlich	weiblich	zu- sammen	männlich	weiblich	zu- sammen	männlich	weiblich		
SPD	146	95	51	51	30	21	146	95	51	51	30	21	44,9	
CDU	101	62	39	51	36	15	101	62	39	51	36	15	45,0	
GRÜNE	81	42	39	50	30	20	62	30	32	31	18	13	47,0	
FDP	105	83	22	51	39	12	100	80	20	46	36	10	48,8	
DIE LINKE	55	41	14	47	41	6	20	10	10	12	10	2	46,2	
FREIE WÄHLER	75	60	15	33	28	5	70	56	14	28	24	4	52,7	
PIRATEN	14	11	3	5	3	2	13	10	3	4	2	2	53,8	
NPD	9	7	2	2	2		9	7	2	2	2		49,9	
REP	11	9	2	2	2		10	8	2	1	1		63,1	
ÖDP	38	25	13	10	6	4	38	25	13	10	6	4	50,8	
ALFA	25	19	6	6	4	2	21	16	5	2	1	1	50,4	
AfD	43	38	5	31	28	3	30	25	5	18	15	3	53,2	
III. Weg	4	3	1				4	3	1				46,0	
DIE EINHEIT	10	8	2				10	8	2				41,7	
Einzelbewerber	2	2		2	2								75,5	
Zusammen	719	505	214	341	251	90	634	435	199	256	181	75	48,2	

1) Ohne Doppelbewerber/innen.

Divisorverfahren mit Standardrundung Sainte-Laguë/Schepers				
1. Berechnungsschritt				
Der Zuteilungsdivisor wird ermittelt durch Teilung der Gesamtzahl der für die Sitzverteilung zu berücksichtigenden Landesstimmen durch die Zahl der zu vergebenden Sitze. Berücksichtigt werden nur Parteien, die mindestens fünf Prozent der gültigen Landesstimmen erhalten haben.				
Zuteilungsdivisor:	1 963 538	:	101	= 19 440,97030
An der Sitzverteilung teilnehmende Wahlvorschläge	Landesstimmen	Divisor	Sitze	
			ungerundet	gerundet
SPD	771 848		39,70213	40
CDU	677 507		34,84944	35
GRÜNE	113 261		5,82589	6
		:	19 440,97030	=
FDP	132 294		6,80491	7
AfD	268 628		13,81762	14
Zusammen	1 963 538			102
Im ersten Berechnungsschritt wurde ein Sitz zu viel vergeben. Daher muss in einem zweiten Berechnungsschritt ein neuer Zuteilungsdivisor ermittelt werden.				

2. Berechnungsschritt				
Zur Berechnung des neuen Divisors wird bei jeder Partei die Stimmenzahl durch ihre um 0,5 reduzierte Sitzzahl aus dem ersten Berechnungsschritt dividiert. Das Ergebnis sind so viele Divisorkandidaten wie Parteien an der Sitzverteilung teilnehmen.				
Wahlvorschlag	Landesstimmen	Sitzzahl aus dem ersten Schritt minus 0,5	Divisorkandidat	Rang
SPD	771 848	: 39,5 =	19 540,45570	1
CDU	677 507	: 34,5 =	19 637,88406	2
GRÜNE	113 261	: 5,5 =	20 592,90909	5
FDP	132 294	: 6,5 =	20 352,92308	4
AfD	268 628	: 13,5 =	19 898,37037	3

Als neuer Divisor wird der Mittelwert zwischen dem Kleinsten und dem 2.-kleinsten Divisorkandidaten genommen:

Kleinsten Divisor	SPD	19 540,45570
2.-kleinsten Divisor	CDU	19 637,88406
Mittelwert	= neuer Divisor	19 589,16988


2. Berechnungsschritt

An der Sitzverteilung teilnehmende Wahlvorschläge		Landesstimmen	Divisor	Sitze	
				ungerundet	gerundet
				19 589,16988	
SPD	771 848			39,40177	39
CDU	677 507			34,58579	35
GRÜNE	113 261			5,78182	6
			: 19 589,16988 =		
FDP	132 294			6,75343	7
AfD	268 628			13,71309	14
Zusammen	1 963 538				101

Im zweiten Berechnungsschritt wurden alle 101 Sitze vergeben.
Die Sitzverteilung ist damit abgeschlossen.

Sitzverteilung Landesergebnis Rheinland-Pfalz

Wahlvorschlag	Sitze
SPD	39
CDU	35
GRÜNE	6
FDP	7
AfD	14
Zusammen	101



C. - Anhang

Amtliches Verzeichnis der Verbandsgemeinden und Gemeinden

in alphabetischer Reihenfolge

1. Verbandsgemeinden
 2. Gemeinden
-

Verbandsgemeinde; Kreis	Verbandsgemeinde; Kreis
A	Glan-Münchweiler; Kusel Göllheim; Donnersbergkreis Grünstadt-Land; Bad Dürkheim
Adenau; Ahrweiler Alsenz-Obermoschel; Donnersbergkreis Altenahr; Ahrweiler Altenglan; Kusel Altenkirchen (Westerwald); Altenkirchen (Westerwald) Alzey-Land; Alzey-Worms Annweiler am Trifels; Südliche Weinstraße Arzfeld; Eifelkreis Bitburg-Prüm Asbach; Neuwied	H
B	Hachenburg; Westerwaldkreis Hagenbach; Germersheim Hahnstätten; Rhein-Lahn-Kreis Hamm (Sieg); Altenkirchen (Westerwald) Hauenstein; Südwestpfalz Heidesheim am Rhein; Mainz-Bingen Herdorf-Daaden; Altenkirchen (Westerwald) Hermeskeil; Trier-Saarburg Herrstein; Birkenfeld Herxheim; Südliche Weinstraße Hettenleidelheim; Bad Dürkheim Hillesheim; Vulkaneifel Höhr-Grenzhausen; Westerwaldkreis
Bad Bergzabern; Südliche Weinstraße Bad Breisig; Ahrweiler Bad Ems; Rhein-Lahn-Kreis Bad Hönningen; Neuwied Bad Kreuznach; Bad Kreuznach Bad Marienberg (Westerwald); Westerwaldkreis Bad Münster am Stein-Ebernburg; Bad Kreuznach Bad Sobernheim; Bad Kreuznach Baumholder; Birkenfeld Bellheim; Germersheim Bernkastel-Kues; Bernkastel-Wittlich Betzdorf; Altenkirchen (Westerwald) Birkenfeld; Birkenfeld Bitburger Land; Eifelkreis Bitburg-Prüm Bodenheim; Mainz-Bingen Brohlthal; Ahrweiler Bruchmühlbach-Miesau; Kaiserslautern	J
C	Jockgrim; Germersheim
Cochem; Cochem-Zell	K
D	Kaisersesch; Cochem-Zell Kaiserslautern-Süd; Kaiserslautern Kandel; Germersheim Kastellaun; Rhein-Hunsrück-Kreis Katzenelnbogen; Rhein-Lahn-Kreis Kelberg; Vulkaneifel Kell am See; Trier-Saarburg Kirchberg (Hunsrück); Rhein-Hunsrück-Kreis Kirchen (Sieg); Altenkirchen (Westerwald) Kirchheimbolanden; Donnersbergkreis Kirm-Land; Bad Kreuznach Konz; Trier-Saarburg Kusel; Kusel
Dahner Felsenland; Südwestpfalz Dannstadt-Schauernheim; Rhein-Pfalz-Kreis Daun; Vulkaneifel Deidesheim; Bad Dürkheim Dierdorf; Neuwied Diez; Rhein-Lahn-Kreis	L
E	Lambrecht (Pfalz); Bad Dürkheim Lambsheim-Heßheim; Rhein-Pfalz-Kreis Landau-Land; Südliche Weinstraße Landstuhl; Kaiserslautern Langenlonsheim; Bad Kreuznach Lauterecken-Wolfstein; Kusel Lingenfeld; Germersheim Linz am Rhein; Neuwied Loreley; Rhein-Lahn-Kreis
Edenkoben; Südliche Weinstraße Eich; Alzey-Worms Eisenberg (Pfalz); Donnersbergkreis Emmelshausen; Rhein-Hunsrück-Kreis Enkenbach-Alsenborn; Kaiserslautern	M
F	Maifeld; Mayen-Koblenz Maikammer; Südliche Weinstraße Maxdorf; Rhein-Pfalz-Kreis Meisenheim; Bad Kreuznach Mendig; Mayen-Koblenz Monsheim; Alzey-Worms Montabaur; Westerwaldkreis
Flammersfeld; Altenkirchen (Westerwald) Freinsheim; Bad Dürkheim	
G	
Gau-Algesheim; Mainz-Bingen Gebhardshain; Altenkirchen (Westerwald) Gerolstein; Vulkaneifel	

N

Nassau; Rhein-Lahn-Kreis
Nastätten; Rhein-Lahn-Kreis
Nieder-Olm; Mainz-Bingen

O

Obere Kyll; Vulkaneifel
Offenbach an der Queich; Südliche Weinstraße
Otterbach-Otterberg; Kaiserslautern

P

Pellenz; Mayen-Koblenz
Pirmasens-Land; Südwestpfalz
Prüm; Eifelkreis Bitburg-Prüm
Puderbach; Neuwied

R

Ramstein-Miesenbach; Kaiserslautern
Ransbach-Baumbach; Westerwaldkreis
Rengsdorf; Neuwied
Rennerod; Westerwaldkreis
Rhaunen; Birkenfeld
Rheinauen; Rhein-Pfalz-Kreis
Rheinböllen; Rhein-Hunsrück-Kreis
Rhein-Mosel; Mayen-Koblenz
Rhein-Nahe; Mainz-Bingen
Rhein-Selz; Mainz-Bingen
Rockenhausen; Donnersbergkreis
Rodalben; Südwestpfalz
Römerberg-Dudenhofen; Rhein-Pfalz-Kreis
Rüdesheim; Bad Kreuznach
Rülzheim; Germersheim
Ruwer; Trier-Saarburg

S

Saarburg; Trier-Saarburg
Sankt Goar-Oberwesel; Rhein-Hunsrück-Kreis
Schönenberg-Kübelberg; Kusel
Schweich an der Römischen Weinstraße; Trier-Saarburg
Selters (Westerwald); Westerwaldkreis
Simmern/Hunsrück; Rhein-Hunsrück-Kreis
Speicher; Eifelkreis Bitburg-Prüm
Sprendlingen-Gensingen; Mainz-Bingen
Stromberg; Bad Kreuznach
Südeifel; Eifelkreis Bitburg-Prüm

T

Thaleischweiler-Wallhalben; Südwestpfalz
Thalfang am Erbeskopf; Bernkastel-Wittlich
Traben-Trarbach; Bernkastel-Wittlich
Trier-Land; Trier-Saarburg

U

Ulmen; Cochem-Zell
Unkel; Neuwied

V

Vallendar; Mayen-Koblenz
Vordereifel; Mayen-Koblenz

W

Wachenheim an der Weinstraße; Bad Dürkheim
Waldbreitbach; Neuwied
Waldfischbach-Burgalben; Südwestpfalz
Waldmohr; Kusel
Wallmerod; Westerwaldkreis
Weilerbach; Kaiserslautern
Weißenthurm; Mayen-Koblenz
Westerburg; Westerwaldkreis
Winnweiler; Donnersbergkreis
Wirges; Westerwaldkreis
Wissen; Altenkirchen (Westerwald)
Wittlich-Land; Bernkastel-Wittlich
Wöllstein; Alzey-Worms
Wonnegau; Alzey-Worms
Wörrstadt; Alzey-Worms

Z

Zell (Mosel); Cochem-Zell
Zweibrücken-Land; Südwestpfalz

Gemeinde; Kreis

Gemeinde; Kreis

A

Aach; Trier-Saarburg
 Abentheuer; Birkenfeld
 Abtweiler; Bad Kreuznach
 Acht; Mayen-Koblenz
 Achtelsbach; Birkenfeld
 Adenau, Stadt; Ahrweiler
 Adenbach; Kusel
 Affler; Eifelkreis Bitburg-Prüm
 Ahrbrück; Ahrweiler
 Ailertchen; Westerwaldkreis
 Albersweiler; Südliche Weinstraße
 Albessen; Kusel
 Albig; Alzey-Worms
 Albisheim (Pfrimm); Donnersbergkreis
 Alf; Cochem-Zell
 Alflen; Cochem-Zell
 Alken; Mayen-Koblenz
 Allenbach; Birkenfeld
 Allendorf; Rhein-Lahn-Kreis
 Allenfeld; Bad Kreuznach
 Almersbach; Altenkirchen (Westerwald)
 Alpenrod; Westerwaldkreis
 Alsbach; Westerwaldkreis
 Alsdorf; Altenkirchen (Westerwald)
 Alsdorf; Eifelkreis Bitburg-Prüm
 Alsenz; Donnersbergkreis
 Alshem; Alzey-Worms
 Altdorf; Südliche Weinstraße
 Altenahr; Ahrweiler
 Altenbamburg; Bad Kreuznach
 Altendiez; Rhein-Lahn-Kreis
 Altenglan; Kusel
 Altenkirchen; Kusel
 Altenkirchen (Westerwald), Stadt; Altenkirchen (Westerwald)
 Altkülz; Rhein-Hunsrück-Kreis
 Althornbach; Südwestpfalz
 Altlay; Cochem-Zell
 Altleiningen; Bad Dürkheim
 Altrich; Bernkastel-Wittlich
 Altrip; Rhein-Pfalz-Kreis
 Altscheid; Eifelkreis Bitburg-Prüm
 Altstrimmig; Cochem-Zell
 Altweidelbach; Rhein-Hunsrück-Kreis
 Alzey, Stadt; Alzey-Worms
 Ammeldingen an der Our; Eifelkreis Bitburg-Prüm
 Ammeldingen bei Neuerburg; Eifelkreis Bitburg-Prüm
 Andernach, große kreisangehörige Stadt; Mayen-Koblenz
 Anhausen; Neuwied
 Annweiler am Trifels, Stadt; Südliche Weinstraße
 Anschau; Mayen-Koblenz
 Antweiler; Ahrweiler
 Appenheim; Mainz-Bingen
 Arbach; Vulkaneifel
 Aremberg; Ahrweiler
 Arenrath; Bernkastel-Wittlich
 Arft; Mayen-Koblenz
 Argenschwang; Bad Kreuznach
 Argenthal; Rhein-Hunsrück-Kreis
 Armsheim; Alzey-Worms

Arnshöfen; Westerwaldkreis
 Arzbach; Rhein-Lahn-Kreis
 Arzfeld; Eifelkreis Bitburg-Prüm
 Asbach; Neuwied
 Asbach; Birkenfeld
 Aschbach; Kusel
 Aspisheim; Mainz-Bingen
 Astert; Westerwaldkreis
 Attenhausen; Rhein-Lahn-Kreis
 Atzelgift; Westerwaldkreis
 Auderath; Cochem-Zell
 Auel; Rhein-Lahn-Kreis
 Auen; Bad Kreuznach
 Aull; Rhein-Lahn-Kreis
 Auw an der Kyll; Eifelkreis Bitburg-Prüm
 Auw bei Prüm; Eifelkreis Bitburg-Prüm
 Ayl; Trier-Saarburg

B

Baar; Mayen-Koblenz
 Bacharach, Stadt; Mainz-Bingen
 Bachenberg; Altenkirchen (Westerwald)
 Bad Bergzabern, Stadt; Südliche Weinstraße
 Bad Bertrich; Cochem-Zell
 Bad Breisig, Stadt; Ahrweiler
 Bad Dürkheim, Stadt; Bad Dürkheim
 Bad Ems, Stadt; Rhein-Lahn-Kreis
 Bad Hönningen, Stadt; Neuwied
 Bad Kreuznach, große kreisangehörige Stadt; Bad Kreuznach
 Bad Marienberg (Westerwald), Stadt; Westerwaldkreis
 Bad Neuenahr-Ahrweiler, Stadt; Ahrweiler
 Bad Sobernheim, Stadt; Bad Kreuznach
 Badem; Eifelkreis Bitburg-Prüm
 Badenhard; Rhein-Hunsrück-Kreis
 Badenheim; Mainz-Bingen
 Baldringen; Trier-Saarburg
 Balduinstein; Rhein-Lahn-Kreis
 Balesfeld; Eifelkreis Bitburg-Prüm
 Bann; Kaiserslautern
 Bannberscheid; Westerwaldkreis
 Barbelroth; Südliche Weinstraße
 Bärenbach; Bad Kreuznach
 Bärenbach; Rhein-Hunsrück-Kreis
 Barweiler; Ahrweiler
 Bärweiler; Bad Kreuznach
 Basberg; Vulkaneifel
 Bassenheim; Mayen-Koblenz
 Battenberg (Pfalz); Bad Dürkheim
 Battweiler; Südwestpfalz
 Bauler; Ahrweiler
 Bauler; Eifelkreis Bitburg-Prüm
 Baumholder, Stadt; Birkenfeld
 Bausendorf; Bernkastel-Wittlich
 Baustert; Eifelkreis Bitburg-Prüm
 Bayerfeld-Steckweiler; Donnersbergkreis
 Becheln; Rhein-Lahn-Kreis
 Bechenheim; Alzey-Worms
 Becherbach; Bad Kreuznach
 Becherbach bei Kirn; Bad Kreuznach
 Bechhofen; Südwestpfalz
 Bechtheim; Alzey-Worms

Bechtolsheim; Alzey-Worms
 Bedesbach; Kusel
 Beilingen; Eifelkreis Bitburg-Prüm
 Beilstein; Cochem-Zell
 Beindersheim; Rhein-Pfalz-Kreis
 Beinhausen; Vulkaneifel
 Bekond; Trier-Saarburg
 Belg; Rhein-Hunsrück-Kreis
 Belgweiler; Rhein-Hunsrück-Kreis
 Bell; Mayen-Koblenz
 Bell (Hunsrück); Rhein-Hunsrück-Kreis
 Bellheim; Germersheim
 Bellingen; Westerwaldkreis
 Beltheim; Rhein-Hunsrück-Kreis
 Bendorf, Stadt; Mayen-Koblenz
 Bengel; Bernkastel-Wittlich
 Bennhausen; Donnersbergkreis
 Benzweiler; Rhein-Hunsrück-Kreis
 Bereborn; Vulkaneifel
 Berenbach; Vulkaneifel
 Berg; Ahrweiler
 Berg; Rhein-Lahn-Kreis
 Berg (Pfalz); Germersheim
 Bergen; Birkenfeld
 Bergenhausen; Rhein-Hunsrück-Kreis
 Berghausen; Rhein-Lahn-Kreis
 Berglangenbach; Birkenfeld
 Berglicht; Bernkastel-Wittlich
 Bergweiler; Bernkastel-Wittlich
 Berkoth; Eifelkreis Bitburg-Prüm
 Berlingen; Vulkaneifel
 Bermel; Mayen-Koblenz
 Bermersheim; Alzey-Worms
 Bermersheim vor der Höhe; Alzey-Worms
 Berndorf; Vulkaneifel
 Berndroth; Rhein-Lahn-Kreis
 Bernkastel-Kues, Stadt; Bernkastel-Wittlich
 Berod bei Hachenburg; Altenkirchen (Westerwald)
 Berod bei Wallmerod; Westerwaldkreis
 Berscheid; Eifelkreis Bitburg-Prüm
 Berschweiler bei Baumholder; Birkenfeld
 Berschweiler bei Kirn; Birkenfeld
 Berzhahn; Westerwaldkreis
 Berzhhausen; Altenkirchen (Westerwald)
 Bescheid; Trier-Saarburg
 Betteldorf; Vulkaneifel
 Bettendorf; Rhein-Lahn-Kreis
 Bettenfeld; Bernkastel-Wittlich
 Bettingen; Eifelkreis Bitburg-Prüm
 Betzdorf, Stadt; Altenkirchen (Westerwald)
 Beulich; Rhein-Hunsrück-Kreis
 Beuren; Cochem-Zell
 Beuren (Hochwald); Trier-Saarburg
 Bickenbach; Rhein-Hunsrück-Kreis
 Bickendorf; Eifelkreis Bitburg-Prüm
 Biebelnheim; Alzey-Worms
 Biebelsheim; Bad Kreuznach
 Biebern; Rhein-Hunsrück-Kreis
 Biebrich; Rhein-Lahn-Kreis
 Biedershausen; Südwestpfalz
 Biedesheim; Donnersbergkreis
 Biersdorf am See; Eifelkreis Bitburg-Prüm
 Biesdorf; Eifelkreis Bitburg-Prüm
 Bilkheim; Westerwaldkreis
 Billigheim-Ingenheim; Südliche Weinstraße
 Bingen am Rhein, große kreisangehörige Stadt;
 Mainz-Bingen

Binningen; Cochem-Zell
 Binsfeld; Bernkastel-Wittlich
 Birgel; Vulkaneifel
 Birken-Honigsessen; Altenkirchen (Westerwald)
 Birkenbeul; Altenkirchen (Westerwald)
 Birkenfeld, Stadt; Birkenfeld
 Birkenheide; Rhein-Pfalz-Kreis
 Birkenhördt; Südliche Weinstraße
 Birkheim; Rhein-Hunsrück-Kreis
 Birkweiler; Südliche Weinstraße
 Birlenbach; Rhein-Lahn-Kreis
 Birnbach; Altenkirchen (Westerwald)
 Birresborn; Vulkaneifel
 Birtlingen; Eifelkreis Bitburg-Prüm
 Bischheim; Donnersbergkreis
 Bissersheim; Bad Dürkheim
 Bisterschied; Donnersbergkreis
 Bitburg, Stadt; Eifelkreis Bitburg-Prüm
 Bitzen; Altenkirchen (Westerwald)
 Blankenrath; Cochem-Zell
 Blaubach; Kusel
 Bleckhausen; Vulkaneifel
 Bleialf; Eifelkreis Bitburg-Prüm
 Bobenheim am Berg; Bad Dürkheim
 Bobenheim-Roxheim; Rhein-Pfalz-Kreis
 Bobenthal; Südwestpfalz
 Böbingen; Südliche Weinstraße
 Böchingen; Südliche Weinstraße
 Bockenau; Bad Kreuznach
 Bockenheim an der Weinstraße; Bad Dürkheim
 Boden; Westerwaldkreis
 Bodenbach; Vulkaneifel
 Bodenheim; Mainz-Bingen
 Bogel; Rhein-Lahn-Kreis
 Böhl-Iggelheim; Rhein-Pfalz-Kreis
 Bolanden; Donnersbergkreis
 Bollenbach; Birkenfeld
 Böllenborn; Südliche Weinstraße
 Bollendorf; Eifelkreis Bitburg-Prüm
 Bölsberg; Westerwaldkreis
 Bonefeld; Neuwied
 Bonerath; Trier-Saarburg
 Bongard; Vulkaneifel
 Boos; Mayen-Koblenz
 Boos; Bad Kreuznach
 Boppard, Stadt; Rhein-Hunsrück-Kreis
 Börfink; Birkenfeld
 Borler; Vulkaneifel
 Bornheim; Alzey-Worms
 Bornheim; Südliche Weinstraße
 Bornich; Rhein-Lahn-Kreis
 Borod; Westerwaldkreis
 Börstadt; Donnersbergkreis
 Börsborn; Kusel
 Bosenbach; Kusel
 Bottenbach; Südwestpfalz
 Boxberg; Vulkaneifel
 Brachbach; Altenkirchen (Westerwald)
 Brachtendorf; Cochem-Zell
 Brandscheid; Eifelkreis Bitburg-Prüm
 Brandscheid; Westerwaldkreis
 Braubach, Stadt; Rhein-Lahn-Kreis
 Brauneberg; Bernkastel-Wittlich
 Braunshorn; Rhein-Hunsrück-Kreis
 Braunweiler; Bad Kreuznach
 Brauweiler; Bad Kreuznach
 Brecht; Eifelkreis Bitburg-Prüm

Breit; Bernkastel-Wittlich
 Breitenau; Westerwaldkreis
 Breitenbach; Kusel
 Breitenheim; Bad Kreuznach
 Breienthal; Birkenfeld
 Breitscheid; Mainz-Bingen
 Breitscheid; Neuwied
 Breitscheid; Altenkirchen (Westerwald)
 Bremberg; Rhein-Lahn-Kreis
 Bremm; Cochem-Zell
 Brenk; Ahrweiler
 Bretthausen; Westerwaldkreis
 Bretzenheim; Bad Kreuznach
 Breunigweiler; Donnersbergkreis
 Brey; Mayen-Koblenz
 Briedel; Cochem-Zell
 Brieden; Cochem-Zell
 Briedern; Cochem-Zell
 Brimingen; Eifelkreis Bitburg-Prüm
 Brockscheid; Vulkaneifel
 Brodenbach; Mayen-Koblenz
 Brohl; Cochem-Zell
 Brohl-Lützing; Ahrweiler
 Bruch; Bernkastel-Wittlich
 Bruchertseifen; Altenkirchen (Westerwald)
 Bruchhausen; Neuwied
 Bruchmühlbach-Miesau; Kaiserslautern
 Bruchweiler; Birkenfeld
 Bruchweiler-Bärenbach; Südwestpfalz
 Brücken; Birkenfeld
 Brücken (Pfalz); Kusel
 Brücktal; Vulkaneifel
 Bruschied; Bad Kreuznach
 Bruttig-Fankel; Cochem-Zell
 Bubach; Rhein-Hunsrück-Kreis
 Bubenheim; Mainz-Bingen
 Bubenheim; Donnersbergkreis
 Buborn; Kusel
 Buch; Rhein-Hunsrück-Kreis
 Buch; Rhein-Lahn-Kreis
 Büchel; Cochem-Zell
 Büchenbeuren; Rhein-Hunsrück-Kreis
 Buchet; Eifelkreis Bitburg-Prüm
 Buchholz (Westerwald); Neuwied
 Budenbach; Rhein-Hunsrück-Kreis
 Budenheim; Mainz-Bingen
 Büdesheim; Eifelkreis Bitburg-Prüm
 Büdlich; Bernkastel-Wittlich
 Buhlenberg; Birkenfeld
 Bullay; Cochem-Zell
 Bundenbach; Birkenfeld
 Bundenthal; Südwestpfalz
 Burbach; Eifelkreis Bitburg-Prüm
 Bürdenbach; Altenkirchen (Westerwald)
 Burg; Eifelkreis Bitburg-Prüm
 Burg (Mosel); Bernkastel-Wittlich
 Burgbrohl; Ahrweiler
 Burgen; Bernkastel-Wittlich
 Burgen; Mayen-Koblenz
 Burglahr; Altenkirchen (Westerwald)
 Burgschwalbach; Rhein-Lahn-Kreis
 Burgsponheim; Bad Kreuznach
 Burrweiler; Südliche Weinstraße
 Burtscheid; Bernkastel-Wittlich
 Busenberg; Südwestpfalz
 Busenhausen; Altenkirchen (Westerwald)

C

Caan; Westerwaldkreis
 Callbach; Bad Kreuznach
 Carlsberg; Bad Dürkheim
 Charlottenberg; Rhein-Lahn-Kreis
 Clausen; Südwestpfalz
 Cochem, Stadt; Cochem-Zell
 Contwig; Südwestpfalz
 Cramberg; Rhein-Lahn-Kreis
 Cronenberg; Kusel

D

Daaden; Altenkirchen (Westerwald)
 Dachsenhausen; Rhein-Lahn-Kreis
 Dackenheim; Bad Dürkheim
 Dackscheid; Eifelkreis Bitburg-Prüm
 Dahlem; Eifelkreis Bitburg-Prüm
 Dahlheim; Rhein-Lahn-Kreis
 Dahn, Stadt; Südwestpfalz
 Dahlen; Eifelkreis Bitburg-Prüm
 Dalberg; Bad Kreuznach
 Daleiden; Eifelkreis Bitburg-Prüm
 Dalheim; Mainz-Bingen
 Dambach; Birkenfeld
 Damflos; Trier-Saarburg
 Damscheid; Rhein-Hunsrück-Kreis
 Dankerath; Ahrweiler
 Dannenfels; Donnersbergkreis
 Dannstadt-Schauernheim; Rhein-Pfalz-Kreis
 Darscheid; Vulkaneifel
 Darstein; Südwestpfalz
 Dasburg; Eifelkreis Bitburg-Prüm
 Dattenberg; Neuwied
 Datzeroth; Neuwied
 Daubach; Westerwaldkreis
 Daubach; Bad Kreuznach
 Daun, Stadt; Vulkaneifel
 Dausenau; Rhein-Lahn-Kreis
 Dauwelshausen; Eifelkreis Bitburg-Prüm
 Daxweiler; Bad Kreuznach
 Dedenbach; Ahrweiler
 Deesen; Westerwaldkreis
 Deidesheim, Stadt; Bad Dürkheim
 Deimberg; Kusel
 Dellfeld; Südwestpfalz
 Demerath; Vulkaneifel
 Dennweiler-Frohnbach; Kusel
 Densborn; Vulkaneifel
 Dernau; Ahrweiler
 Dernbach; Südliche Weinstraße
 Dernbach; Neuwied
 Dernbach (Westerwald); Westerwaldkreis
 Derschen; Altenkirchen (Westerwald)
 Desloch; Bad Kreuznach
 Dessighofen; Rhein-Lahn-Kreis
 Detzem; Trier-Saarburg
 Deudesfeld; Vulkaneifel
 Deuselbach; Bernkastel-Wittlich
 Dexheim; Mainz-Bingen
 Dhronneck; Bernkastel-Wittlich
 Dichtelbach; Rhein-Hunsrück-Kreis
 Dickendorf; Altenkirchen (Westerwald)
 Dickenschied; Rhein-Hunsrück-Kreis
 Dickesbach; Birkenfeld
 Dieblich; Mayen-Koblenz

Diefenbach; Bernkastel-Wittlich
 Dielkirchen; Donnersbergkreis
 Dienethal; Rhein-Lahn-Kreis
 Dienheim; Mainz-Bingen
 Dienstweiler; Birkenfeld
 Dierbach; Südliche Weinstraße
 Dierdorf, Stadt; Neuwied
 Dierfeld; Bernkastel-Wittlich
 Dierscheid; Bernkastel-Wittlich
 Diethardt; Rhein-Lahn-Kreis
 Dietrichingen; Südwestpfalz
 Diez, Stadt; Rhein-Lahn-Kreis
 Dill; Rhein-Hunsrück-Kreis
 Dillendorf; Rhein-Hunsrück-Kreis
 Dimbach; Südwestpfalz
 Dingdorf; Eifelkreis Bitburg-Prüm
 Dintesheim; Alzey-Worms
 Dirmstein; Bad Dürkheim
 Ditscheid; Mayen-Koblenz
 Dittelsheim-Heßloch; Alzey-Worms
 Dittweiler; Kusel
 Dockendorf; Eifelkreis Bitburg-Prüm
 Dockweiler; Vulkaneifel
 Dodenburg; Bernkastel-Wittlich
 Dohm-Lammersdorf; Vulkaneifel
 Dohr; Cochem-Zell
 Dolgesheim; Mainz-Bingen
 Dommershausen; Rhein-Hunsrück-Kreis
 Donsieders; Südwestpfalz
 Dorn-Dürkheim; Mainz-Bingen
 Dörnberg; Rhein-Lahn-Kreis
 Dornholzhausen; Rhein-Lahn-Kreis
 Dörrebach; Bad Kreuznach
 Dörrenbach; Südliche Weinstraße
 Dörrmoschel; Donnersbergkreis
 Dörscheid; Rhein-Lahn-Kreis
 Dörsdorf; Rhein-Lahn-Kreis
 Dorsel; Ahrweiler
 Dorsheim; Bad Kreuznach
 Dörth; Rhein-Hunsrück-Kreis
 Döttesfeld; Neuwied
 Drees; Vulkaneifel
 Dreifelden; Westerwaldkreis
 Dreikirchen; Westerwaldkreis
 Dreis; Bernkastel-Wittlich
 Dreis-Brück; Vulkaneifel
 Dreisbach; Westerwaldkreis
 Dreisen; Donnersbergkreis
 Duchroth; Bad Kreuznach
 Dudeldorf; Eifelkreis Bitburg-Prüm
 Dudenhofen; Rhein-Pfalz-Kreis
 Dümpelfeld; Ahrweiler
 Dünfus; Cochem-Zell
 Dungenheim; Cochem-Zell
 Dunzweiler; Kusel
 Duppach; Vulkaneifel
 Dürrholz; Neuwied

E

Ebernhahn; Westerwaldkreis
 Ebertshausen; Rhein-Lahn-Kreis
 Ebertsheim; Bad Dürkheim
 Echemacherbrück; Eifelkreis Bitburg-Prüm
 Echtershausen; Eifelkreis Bitburg-Prüm
 Eckelsheim; Alzey-Worms
 Eckenroth; Bad Kreuznach

Eckersweiler; Birkenfeld
 Eckfeld; Bernkastel-Wittlich
 Edenkoben, Stadt; Südliche Weinstraße
 Edesheim; Südliche Weinstraße
 Ediger-Eller; Cochem-Zell
 Ehlenz; Eifelkreis Bitburg-Prüm
 Ehlscheid; Neuwied
 Ehr; Rhein-Lahn-Kreis
 Ehweiler; Kusel
 Eich; Alzey-Worms
 Eichelhardt; Altenkirchen (Westerwald)
 Eichen; Altenkirchen (Westerwald)
 Eichenbach; Ahrweiler
 Eilscheid; Eifelkreis Bitburg-Prüm
 Eimsheim; Mainz-Bingen
 Einig; Mayen-Koblenz
 Einöllen; Kusel
 Einselfthum; Donnersbergkreis
 Eisenach; Eifelkreis Bitburg-Prüm
 Eisenberg (Pfalz), Stadt; Donnersbergkreis
 Eisenschmitt; Bernkastel-Wittlich
 Eisighofen; Rhein-Lahn-Kreis
 Eitelborn; Westerwaldkreis
 Elben; Altenkirchen (Westerwald)
 Elbingen; Westerwaldkreis
 Elchweiler; Birkenfeld
 Elkenroth; Altenkirchen (Westerwald)
 Ellenberg; Birkenfeld
 Ellenhausen; Westerwaldkreis
 Ellenz-Poltersdorf; Cochem-Zell
 Ellern (Hunsrück); Rhein-Hunsrück-Kreis
 Ellerstadt; Bad Dürkheim
 Ellscheid; Vulkaneifel
 Ellweiler; Birkenfeld
 Elmstein; Bad Dürkheim
 Elsoff (Westerwald); Westerwaldkreis
 Elzweiler; Kusel
 Emmelbaum; Eifelkreis Bitburg-Prüm
 Emmelshausen, Stadt; Rhein-Hunsrück-Kreis
 Emmerzhagen; Altenkirchen (Westerwald)
 Endlichhofen; Rhein-Lahn-Kreis
 Engelstadt; Mainz-Bingen
 Enkenbach-Alsenborn; Kaiserslautern
 Enkirch; Bernkastel-Wittlich
 Ensch; Trier-Saarburg
 Enenheim; Alzey-Worms
 Enspel; Westerwaldkreis
 Enzen; Eifelkreis Bitburg-Prüm
 Eppelsheim; Alzey-Worms
 Eppenberg; Cochem-Zell
 Eppenbrunn; Südwestpfalz
 Eppenrod; Rhein-Lahn-Kreis
 Erbach; Rhein-Hunsrück-Kreis
 Erbes-Büdesheim; Alzey-Worms
 Erden; Bernkastel-Wittlich
 Erdesbach; Kusel
 Erfweiler; Südwestpfalz
 Ergeshausen; Rhein-Lahn-Kreis
 Erlenbach bei Dahn; Südwestpfalz
 Erlenbach bei Kandel; Germersheim
 Ernst; Cochem-Zell
 Ernzen; Eifelkreis Bitburg-Prüm
 Erpel; Neuwied
 Erpolzheim; Bad Dürkheim
 Ersfeld; Altenkirchen (Westerwald)
 Erzenhausen; Kaiserslautern
 Esch; Vulkaneifel

Esch; Bernkastel-Wittlich
 Eschbach; Südliche Weinstraße
 Eschbach; Rhein-Lahn-Kreis
 Eschfeld; Eifelkreis Bitburg-Prüm
 Esselborn; Alzey-Worms
 Essenheim; Mainz-Bingen
 Essingen; Südliche Weinstraße
 Eßlingen; Eifelkreis Bitburg-Prüm
 Eßweiler; Kusel
 Esthal; Bad Dürkheim
 Etgert; Bernkastel-Wittlich
 Etschberg; Kusel
 Etteldorf; Eifelkreis Bitburg-Prüm
 Ettinghausen; Westerwaldkreis
 Ettringen; Mayen-Koblenz
 Etzbach; Altenkirchen (Westerwald)
 Eulenberg; Altenkirchen (Westerwald)
 Eulenis; Kaiserslautern
 Eulgem; Cochem-Zell
 Euscheid; Eifelkreis Bitburg-Prüm
 Eußerthal; Südliche Weinstraße
 Ewighausen; Westerwaldkreis

F

Fachbach; Rhein-Lahn-Kreis
 Faid; Cochem-Zell
 Falkenstein; Donnersbergkreis
 Farschweiler; Trier-Saarburg
 Fehl-Ritzhausen; Westerwaldkreis
 Feilbingert; Bad Kreuznach
 Feilsdorf; Eifelkreis Bitburg-Prüm
 Fell; Trier-Saarburg
 Fensdorf; Altenkirchen (Westerwald)
 Ferschweiler; Eifelkreis Bitburg-Prüm
 Feuerscheid; Eifelkreis Bitburg-Prüm
 Feusdorf; Vulkaneifel
 Fiersbach; Altenkirchen (Westerwald)
 Filsen; Rhein-Lahn-Kreis
 Filz; Cochem-Zell
 Finkenbach-Gersweiler; Donnersbergkreis
 Fisch; Trier-Saarburg
 Fischbach; Kaiserslautern
 Fischbach; Birkenfeld
 Fischbach bei Dahn; Südwestpfalz
 Fischbach-Oberraden; Eifelkreis Bitburg-Prüm
 Flacht; Rhein-Lahn-Kreis
 Flammersfeld; Altenkirchen (Westerwald)
 Flemlingen; Südliche Weinstraße
 Fleringen; Eifelkreis Bitburg-Prüm
 Fließem; Eifelkreis Bitburg-Prüm
 Flornborn; Alzey-Worms
 Flonheim; Alzey-Worms
 Flörsheim-Dalsheim; Alzey-Worms
 Flußbach; Bernkastel-Wittlich
 Fluterschen; Altenkirchen (Westerwald)
 Föckelberg; Kusel
 Föhren; Trier-Saarburg
 Fohren-Linden; Birkenfeld
 Forst; Altenkirchen (Westerwald)
 Forst (Eifel); Cochem-Zell
 Forst (Hunsrück); Cochem-Zell
 Forst an der Weinstraße; Bad Dürkheim
 Forstmehren; Altenkirchen (Westerwald)
 Framersheim; Alzey-Worms
 Frankelbach; Kaiserslautern
 Frankeneck; Bad Dürkheim

Frankenstein; Kaiserslautern
 Frankenthal (Pfalz), kreisfreie Stadt
 Frankweiler; Südliche Weinstraße
 Franzenheim; Trier-Saarburg
 Frauenberg; Birkenfeld
 Freckenfeld; Germersheim
 Frei-Laubersheim; Bad Kreuznach
 Freilingen; Westerwaldkreis
 Freimersheim; Alzey-Worms
 Freimersheim (Pfalz); Südliche Weinstraße
 Freinsheim, Stadt; Bad Dürkheim
 Freirachdorf; Westerwaldkreis
 Freisbach; Germersheim
 Frettenheim; Alzey-Worms
 Freudenburg; Trier-Saarburg
 Friedelsheim; Bad Dürkheim
 Friedewald; Altenkirchen (Westerwald)
 Friesenhagen; Altenkirchen (Westerwald)
 Friesenheim; Mainz-Bingen
 Frohnhofen; Kusel
 Fronhofen; Rhein-Hunsrück-Kreis
 Frücht; Rhein-Lahn-Kreis
 Fuchshofen; Ahrweiler
 Fürfeld; Bad Kreuznach
 Fürthen; Altenkirchen (Westerwald)
 Fußgönheim; Rhein-Pfalz-Kreis

G

Gabsheim; Alzey-Worms
 Gackenbach; Westerwaldkreis
 Galenberg; Ahrweiler
 Gamlen; Cochem-Zell
 Gappelnach; Mayen-Koblenz
 Gau-Algesheim, Stadt; Mainz-Bingen
 Gau-Bickelheim; Alzey-Worms
 Gau-Bischofsheim; Mainz-Bingen
 Gau-Heppenheim; Alzey-Worms
 Gau-Odernheim; Alzey-Worms
 Gau-Weinheim; Alzey-Worms
 Gausheim; Donnersbergkreis
 Gaugrehweiler; Donnersbergkreis
 Gebhardshain; Altenkirchen (Westerwald)
 Gebroth; Bad Kreuznach
 Gefell; Vulkaneifel
 Gehlert; Westerwaldkreis
 Gehlweiler; Rhein-Hunsrück-Kreis
 Gehrweiler; Donnersbergkreis
 Geichlingen; Eifelkreis Bitburg-Prüm
 Geilnau; Rhein-Lahn-Kreis
 Geiselberg; Südwestpfalz
 Geisfeld; Trier-Saarburg
 Geisig; Rhein-Lahn-Kreis
 Gelenberg; Vulkaneifel
 Gemmerich; Rhein-Lahn-Kreis
 Gemünd; Eifelkreis Bitburg-Prüm
 Gemünden; Rhein-Hunsrück-Kreis
 Gemünden; Westerwaldkreis
 Gensingen; Mainz-Bingen
 Gentingen; Eifelkreis Bitburg-Prüm
 Gerach; Birkenfeld
 Gerbach; Donnersbergkreis
 Gerhardsbrunn; Kaiserslautern
 Gering; Mayen-Koblenz
 Germersheim, Stadt; Germersheim
 Gerolsheim; Bad Dürkheim
 Gerolstein, Stadt; Vulkaneifel

Gevenich; Cochem-Zell
 Gieleroth; Altenkirchen (Westerwald)
 Gielerth; Bernkastel-Wittlich
 Gierschnach; Mayen-Koblenz
 Giershausen; Altenkirchen (Westerwald)
 Giesdorf; Eifelkreis Bitburg-Prüm
 Giesenhausen; Westerwaldkreis
 Gillenbeuren; Cochem-Zell
 Gillenfeld; Vulkaneifel
 Gilzem; Eifelkreis Bitburg-Prüm
 Gimbsheim; Alzey-Worms
 Gimweiler; Birkenfeld
 Gindorf; Eifelkreis Bitburg-Prüm
 Ginsweiler; Kusel
 Gipperath; Bernkastel-Wittlich
 Girkenroth; Westerwaldkreis
 Girod; Westerwaldkreis
 Gladbach; Bernkastel-Wittlich
 Glan-Münchweiler; Kusel
 Glanbrücken; Kusel
 Glees; Ahrweiler
 Gleisweiler; Südliche Weinstraße
 Gleiszellen-Gleishorbach; Südliche Weinstraße
 Göcklingen; Südliche Weinstraße
 Goddert; Westerwaldkreis
 Gödenroth; Rhein-Hunsrück-Kreis
 Gollenberg; Birkenfeld
 Göllheim; Donnersbergkreis
 Gommersheim; Südliche Weinstraße
 Gonbach; Donnersbergkreis
 Gondenbrett; Eifelkreis Bitburg-Prüm
 Gondershausen; Rhein-Hunsrück-Kreis
 Gondorf; Eifelkreis Bitburg-Prüm
 Gönnersdorf; Ahrweiler
 Gönnersdorf; Vulkaneifel
 Gönnheim; Bad Dürkheim
 Görgeshausen; Westerwaldkreis
 Gornhausen; Bernkastel-Wittlich
 Gösenroth; Birkenfeld
 Gossersweiler-Stein; Südliche Weinstraße
 Graach an der Mosel; Bernkastel-Wittlich
 Gräfendhron; Bernkastel-Wittlich
 Grafschaft; Ahrweiler
 Gransdorf; Eifelkreis Bitburg-Prüm
 Greimerath; Trier-Saarburg
 Greimerath; Bernkastel-Wittlich
 Greimersburg; Cochem-Zell
 Grenderich; Cochem-Zell
 Griebelschied; Birkenfeld
 Gries; Kusel
 Grimburg; Trier-Saarburg
 Grolsheim; Mainz-Bingen
 Großbundenbach; Südwestpfalz
 Großfischlingen; Südliche Weinstraße
 Großholbach; Westerwaldkreis
 Großkampenberg; Eifelkreis Bitburg-Prüm
 Großkarlbach; Bad Dürkheim
 Großlangenfeld; Eifelkreis Bitburg-Prüm
 Großlittgen; Bernkastel-Wittlich
 Großmaiescheid; Neuwied
 Großniedesheim; Rhein-Pfalz-Kreis
 Großseifen; Westerwaldkreis
 Großsteinhausen; Südwestpfalz
 Grumbach; Kusel
 Grünebach; Altenkirchen (Westerwald)
 Grünstadt, Stadt; Bad Dürkheim
 Guckheim; Westerwaldkreis

Gückingen; Rhein-Lahn-Kreis
 Guldental; Bad Kreuznach
 Güllesheim; Altenkirchen (Westerwald)
 Gumbsheim; Alzey-Worms
 Gunderath; Vulkaneifel
 Gundersheim; Alzey-Worms
 Gundersweiler; Donnersbergkreis
 Gundheim; Alzey-Worms
 Guntersblum; Mainz-Bingen
 Gusenburg; Trier-Saarburg
 Gusterath; Trier-Saarburg
 Gutenacker; Rhein-Lahn-Kreis
 Gutenberg; Bad Kreuznach
 Gutweiler; Trier-Saarburg

H

Habscheid; Eifelkreis Bitburg-Prüm
 Hachenburg, Stadt; Westerwaldkreis
 Hackenheim; Bad Kreuznach
 Hagenbach, Stadt; Germersheim
 Hahn; Rhein-Hunsrück-Kreis
 Hahn am See; Westerwaldkreis
 Hahn bei Marienberg; Westerwaldkreis
 Hahnenbach; Bad Kreuznach
 Hahnheim; Mainz-Bingen
 Hahnstätten; Rhein-Lahn-Kreis
 Hahnweiler; Birkenfeld
 Hainau; Rhein-Lahn-Kreis
 Hainfeld; Südliche Weinstraße
 Halbs; Westerwaldkreis
 Hallgarten; Bad Kreuznach
 Hallschlag; Vulkaneifel
 Halsdorf; Eifelkreis Bitburg-Prüm
 Halsenbach; Rhein-Hunsrück-Kreis
 Hambach; Rhein-Lahn-Kreis
 Hambuch; Cochem-Zell
 Hamm am Rhein; Alzey-Worms
 Hamm; Eifelkreis Bitburg-Prüm
 Hamm (Sieg); Altenkirchen (Westerwald)
 Hammerstein; Neuwied
 Hangen-Weisheim; Alzey-Worms
 Hanhofen; Rhein-Pfalz-Kreis
 Hanroth; Neuwied
 Harbach; Altenkirchen (Westerwald)
 Hardert; Neuwied
 Hardt; Westerwaldkreis
 Hargarten; Eifelkreis Bitburg-Prüm
 Hargesheim; Bad Kreuznach
 Harschbach; Neuwied
 Harscheid; Ahrweiler
 Harspelt; Eifelkreis Bitburg-Prüm
 Hartenfels; Westerwaldkreis
 Harthausen; Rhein-Pfalz-Kreis
 Härtlingen; Westerwaldkreis
 Harxheim; Mainz-Bingen
 Hasborn; Bernkastel-Wittlich
 Haschbach am Remigiusberg; Kusel
 Haserich; Cochem-Zell
 Hasselbach; Altenkirchen (Westerwald)
 Hasselbach; Rhein-Hunsrück-Kreis
 Haßloch; Bad Dürkheim
 Hattert; Westerwaldkreis
 Hattgenstein; Birkenfeld
 Hatzenbühl; Germersheim
 Hatzenport; Mayen-Koblenz
 Hauenstein; Südwestpfalz

Hauptstuhl; Kaiserslautern
 Hauroth; Cochem-Zell
 Hausbay; Rhein-Hunsrück-Kreis
 Hausen; Birkenfeld
 Hausen (Wied); Neuwied
 Hausten; Mayen-Koblenz
 Hausweiler; Kusel
 Hecken; Rhein-Hunsrück-Kreis
 Heckenbach; Ahrweiler
 Heckenmünster; Bernkastel-Wittlich
 Heckhuscheid; Eifelkreis Bitburg-Prüm
 Heddert; Trier-Saarburg
 Hefersweiler; Kusel
 Heidenburg; Bernkastel-Wittlich
 Heidesheim am Rhein; Mainz-Bingen
 Heidweiler; Bernkastel-Wittlich
 Heilbach; Eifelkreis Bitburg-Prüm
 Heilberscheid; Westerwaldkreis
 Heilenbach; Eifelkreis Bitburg-Prüm
 Heiligenmoschel; Kaiserslautern
 Heiligenroth; Westerwaldkreis
 Heimbach; Birkenfeld
 Heimborn; Westerwaldkreis
 Heimweiler; Bad Kreuznach
 Heinzenbach; Rhein-Hunsrück-Kreis
 Heinzenberg; Bad Kreuznach
 Heinzenhausen; Kusel
 Heisdorf; Eifelkreis Bitburg-Prüm
 Heistenbach; Rhein-Lahn-Kreis
 Helferskirchen; Westerwaldkreis
 Hellenhahn-Schellenberg; Westerwaldkreis
 Hellertshausen; Birkenfeld
 Helmenzen; Altenkirchen (Westerwald)
 Helmeroth; Altenkirchen (Westerwald)
 Heltersberg; Südpfalz
 Hemmelzen; Altenkirchen (Westerwald)
 Henau; Rhein-Hunsrück-Kreis
 Hennweiler; Bad Kreuznach
 Henschtal; Kusel
 Hentern; Trier-Saarburg
 Herborn; Birkenfeld
 Herbstmühle; Eifelkreis Bitburg-Prüm
 Herchweiler; Kusel
 Herdorf, Stadt; Altenkirchen (Westerwald)
 Herforst; Eifelkreis Bitburg-Prüm
 Hergenfeld; Bad Kreuznach
 Hergenroth; Westerwaldkreis
 Hergersweiler; Südliche Weinstraße
 Herl; Trier-Saarburg
 Hermersberg; Südpfalz
 Hermeskeil, Stadt; Trier-Saarburg
 Herold; Rhein-Lahn-Kreis
 Herren-Sulzbach; Kusel
 Herresbach; Mayen-Koblenz
 Herrstein; Birkenfeld
 Herschbach; Westerwaldkreis
 Herschbach (Oberwesterwald); Westerwaldkreis
 Herschberg; Südpfalz
 Herschbroich; Ahrweiler
 Herschweiler-Pettersheim; Kusel
 Hersdorf; Eifelkreis Bitburg-Prüm
 Herxheim am Berg; Bad Dürkheim
 Herxheim bei Landau/Pfalz; Südliche Weinstraße
 Herxheimweyher; Südliche Weinstraße
 Herzfeld; Eifelkreis Bitburg-Prüm
 Heßheim; Rhein-Pfalz-Kreis
 Hesweiler; Cochem-Zell

Hettenhausen; Südpfalz
 Hettenleidelheim; Bad Dürkheim
 Hettenrodt; Birkenfeld
 Hetzerath; Bernkastel-Wittlich
 Heuchelheim bei Frankenthal; Rhein-Pfalz-Kreis
 Heuchelheim-Klingen; Südliche Weinstraße
 Heupelzen; Altenkirchen (Westerwald)
 Heuzert; Westerwaldkreis
 Hilgenroth; Altenkirchen (Westerwald)
 Hilgert; Westerwaldkreis
 Hillesheim; Mainz-Bingen
 Hillesheim, Stadt; Vulkaneifel
 Hillscheid; Westerwaldkreis
 Hilscheid; Bernkastel-Wittlich
 Hilst; Südpfalz
 Himmighofen; Rhein-Lahn-Kreis
 Hintertiefenbach; Birkenfeld
 Hinterweidenthal; Südpfalz
 Hinterweiler; Vulkaneifel
 Hinzenburg; Trier-Saarburg
 Hinzert-Pörlert; Trier-Saarburg
 Hinzweiler; Kusel
 Hirschberg; Rhein-Lahn-Kreis
 Hirschfeld (Hunsrück); Rhein-Hunsrück-Kreis
 Hirschhorn/Pfalz; Kaiserslautern
 Hirschthal; Südpfalz
 Hirten; Mayen-Koblenz
 Hirz-Maulsbach; Altenkirchen (Westerwald)
 Hisel; Eifelkreis Bitburg-Prüm
 Hochborn; Alzey-Worms
 Hochdorf-Assenheim; Rhein-Pfalz-Kreis
 Hochscheid; Bernkastel-Wittlich
 Hochspeyer; Kaiserslautern
 Hochstadt (Pfalz); Südliche Weinstraße
 Hochstätten; Bad Kreuznach
 Höchstberg; Vulkaneifel
 Höchstenbach; Westerwaldkreis
 Hochstetten-Dhaun; Bad Kreuznach
 Hockweiler; Trier-Saarburg
 Hof; Westerwaldkreis
 Hoffeld; Ahrweiler
 Höheinöd; Südpfalz
 Höheischweiler; Südpfalz
 Hohen-Sülzen; Alzey-Worms
 Hohenfels-Essingen; Vulkaneifel
 Hohenleimbach; Ahrweiler
 Hohenöllen; Kusel
 Höhrfröschen; Südpfalz
 Höhn; Westerwaldkreis
 Höhr-Grenzhausen, Stadt; Westerwaldkreis
 Holler; Westerwaldkreis
 Hollnich; Rhein-Hunsrück-Kreis
 Holsthum; Eifelkreis Bitburg-Prüm
 Holzappel; Rhein-Lahn-Kreis
 Holzbach; Rhein-Hunsrück-Kreis
 Holzerath; Trier-Saarburg
 Holzhausen an der Haide; Rhein-Lahn-Kreis
 Holzheim; Rhein-Lahn-Kreis
 Homberg; Kusel
 Homberg; Westerwaldkreis
 Hömberg; Rhein-Lahn-Kreis
 Hommerdingen; Eifelkreis Bitburg-Prüm
 Honerath; Ahrweiler
 Hönningen; Ahrweiler
 Hontheim; Bernkastel-Wittlich
 Hoppstädten; Kusel
 Hoppstädten-Weiersbach; Birkenfeld

Horath; Bernkastel-Wittlich
 Horbach; Bad Kreuznach
 Horbach; Westerwaldkreis
 Horbach; Südwestpfalz
 Horbruch; Birkenfeld
 Hördt; Germersheim
 Horhausen; Rhein-Lahn-Kreis
 Horhausen (Westerwald); Altenkirchen
 (Westerwald)
 Höringen; Donnersbergkreis
 Horn; Rhein-Hunsrück-Kreis
 Hornbach, Stadt; Südwestpfalz
 Horperath; Vulkaneifel
 Horrweiler; Mainz-Bingen
 Horschbach; Kusel
 Hörscheid; Vulkaneifel
 Hörschhausen; Vulkaneifel
 Hosten; Eifelkreis Bitburg-Prüm
 Hottenbach; Birkenfeld
 Hövels; Altenkirchen (Westerwald)
 Hübingen; Westerwaldkreis
 Hüblingen; Westerwaldkreis
 Hüffelsheim; Bad Kreuznach
 Hüffler; Kusel
 Hümmerich; Ahrweiler
 Hümmerich; Neuwied
 Hundsbach; Westerwaldkreis
 Hundsbach; Bad Kreuznach
 Hundsdorf; Westerwaldkreis
 Hungenroth; Rhein-Hunsrück-Kreis
 Hunzel; Rhein-Lahn-Kreis
 Hupperath; Bernkastel-Wittlich
 Hütschenhausen; Kaiserslautern
 Hütten; Eifelkreis Bitburg-Prüm
 Hütterscheid; Eifelkreis Bitburg-Prüm
 Hüttingen an der Kyll; Eifelkreis Bitburg-Prüm
 Hüttingen bei Lahr; Eifelkreis Bitburg-Prüm

I

Idar-Oberstein, große kreisangehörige Stadt;
 Birkenfeld
 Idelberg; Altenkirchen (Westerwald)
 Idenheim; Eifelkreis Bitburg-Prüm
 Idesheim; Eifelkreis Bitburg-Prüm
 Igel; Trier-Saarburg
 Ilbesheim; Donnersbergkreis
 Ilbesheim bei Landau in der Pfalz; Südliche
 Weinstraße
 Illerich; Cochem-Zell
 Immerath; Vulkaneifel
 Immert; Bernkastel-Wittlich
 Immesheim; Donnersbergkreis
 Impflingen; Südliche Weinstraße
 Imsbach; Donnersbergkreis
 Imsweiler; Donnersbergkreis
 Ingelbach; Altenkirchen (Westerwald)
 Ingelheim am Rhein, große kreisangehörige Stadt;
 Mainz-Bingen
 Ingendorf; Eifelkreis Bitburg-Prüm
 Insheim; Südliche Weinstraße
 Insul; Ahrweiler
 Ippenschied; Bad Kreuznach
 Irmenach; Bernkastel-Wittlich
 Irmtraut; Westerwaldkreis
 Irrel; Eifelkreis Bitburg-Prüm
 Irrhausen; Eifelkreis Bitburg-Prüm

Irsch; Trier-Saarburg
 Isenburg; Neuwied
 Isert; Altenkirchen (Westerwald)
 Isselbach; Rhein-Lahn-Kreis

J

Jakobsweiler; Donnersbergkreis
 Jeckenbach; Bad Kreuznach
 Jettenbach; Kusel
 Jockgrim; Germersheim
 Jucken; Eifelkreis Bitburg-Prüm
 Jugenheim in Rheinhessen; Mainz-Bingen
 Jünkerath; Vulkaneifel

K

Kaden; Westerwaldkreis
 Kadenbach; Westerwaldkreis
 Kaifenheim; Cochem-Zell
 Kail; Cochem-Zell
 Kaisersesch, Stadt; Cochem-Zell
 Kaiserslautern, kreisfreie Stadt
 Kalenborn; Ahrweiler
 Kalenborn; Cochem-Zell
 Kalenborn-Scheuern; Vulkaneifel
 Kalkofen; Donnersbergkreis
 Kallstadt; Bad Dürkheim
 Kalt; Mayen-Koblenz
 Kaltenborn; Ahrweiler
 Kaltenengers; Mayen-Koblenz
 Kaltenholzhausen; Rhein-Lahn-Kreis
 Kammerforst; Westerwaldkreis
 Kamp-Bornhofen; Rhein-Lahn-Kreis
 Kandel, Stadt; Germersheim
 Kanzem; Trier-Saarburg
 Kapellen-Drusweiler; Südliche Weinstraße
 Kaperich; Vulkaneifel
 Kappel; Rhein-Hunsrück-Kreis
 Kappeln; Kusel
 Kapsweyer; Südliche Weinstraße
 Karbach; Rhein-Hunsrück-Kreis
 Karl; Bernkastel-Wittlich
 Karlshausen; Eifelkreis Bitburg-Prüm
 Kasbach-Ohlenberg; Neuwied
 Kaschenbach; Eifelkreis Bitburg-Prüm
 Kasdorf; Rhein-Lahn-Kreis
 Kasel; Trier-Saarburg
 Käshofen; Südwestpfalz
 Kastel-Staadt; Trier-Saarburg
 Kastellaun, Stadt; Rhein-Hunsrück-Kreis
 Katzenbach; Donnersbergkreis
 Katzenelnbogen, Stadt; Rhein-Lahn-Kreis
 Katzweiler; Kaiserslautern
 Katzwinkel; Vulkaneifel
 Katzwinkel (Sieg); Altenkirchen (Westerwald)
 Kaub, Stadt; Rhein-Lahn-Kreis
 Kausen; Altenkirchen (Westerwald)
 Kehlbach; Rhein-Lahn-Kreis
 Kehrig; Mayen-Koblenz
 Keidelheim; Rhein-Hunsrück-Kreis
 Kelberg; Vulkaneifel
 Kell am See; Trier-Saarburg
 Kellenbach; Bad Kreuznach
 Kemmenau; Rhein-Lahn-Kreis
 Kempenich; Ahrweiler
 Kempfeld; Birkenfeld

Kenn; Trier-Saarburg
 Keppeshausen; Eifelkreis Bitburg-Prüm
 Kerben; Mayen-Koblenz
 Kerpen (Eifel); Vulkaneifel
 Kerschenbach; Vulkaneifel
 Kerzenheim; Donnersbergkreis
 Kescheid; Altenkirchen (Westerwald)
 Kesfeld; Eifelkreis Bitburg-Prüm
 Kesseling; Ahrweiler
 Kesten; Bernkastel-Wittlich
 Kestert; Rhein-Lahn-Kreis
 Kettenhausen; Altenkirchen (Westerwald)
 Kettenheim; Alzey-Worms
 Kettig; Mayen-Koblenz
 Kickeshausen; Eifelkreis Bitburg-Prüm
 Kindenheim; Bad Dürkheim
 Kinderbeuern; Bernkastel-Wittlich
 Kindsbach; Kaiserslautern
 Kinheim; Bernkastel-Wittlich
 Kinzenburg; Eifelkreis Bitburg-Prüm
 Kirburg; Westerwaldkreis
 Kirchberg (Hunsrück), Stadt; Rhein-Hunsrück-Kreis
 Kircheib; Altenkirchen (Westerwald)
 Kirchen (Sieg), Stadt; Altenkirchen (Westerwald)
 Kirchheim an der Weinstraße; Bad Dürkheim
 Kirchheimbolanden, Stadt; Donnersbergkreis
 Kirchsahr; Ahrweiler
 Kirchwald; Mayen-Koblenz
 Kirchweiler; Vulkaneifel
 Kirf; Trier-Saarburg
 Kim, Stadt; Bad Kreuznach
 Kirrweiler; Kusel
 Kirrweiler (Pfalz); Südliche Weinstraße
 Kirsbach; Vulkaneifel
 Kirschroth; Bad Kreuznach
 Kirschweiler; Birkenfeld
 Kisselbach; Rhein-Hunsrück-Kreis
 Klausen; Bernkastel-Wittlich
 Klein-Winternheim; Mainz-Bingen
 Kleinbundenbach; Südwestpfalz
 Kleinfischlingen; Südliche Weinstraße
 Kleinich; Bernkastel-Wittlich
 Kleinkarlbach; Bad Dürkheim
 Kleinlangenfeld; Eifelkreis Bitburg-Prüm
 Kleinmaischeid; Neuwied
 Kleinniedesheim; Rhein-Pfalz-Kreis
 Kleinsteinhausen; Südwestpfalz
 Kliding; Cochem-Zell
 Klingelbach; Rhein-Lahn-Kreis
 Klingenmünster; Südliche Weinstraße
 Klosterkumbd; Rhein-Hunsrück-Kreis
 Klotten; Cochem-Zell
 Kludenbach; Rhein-Hunsrück-Kreis
 Klüsserath; Trier-Saarburg
 Knittelsheim; Gernersheim
 Knopp-Labach; Südwestpfalz
 Knöringen; Südliche Weinstraße
 Kobern-Gondorf; Mayen-Koblenz
 Koblenz, kreisfreie Stadt
 Kölbigen; Westerwaldkreis
 Kollig; Mayen-Koblenz
 Kollweiler; Kaiserslautern
 Kolverath; Vulkaneifel
 Kommen; Bernkastel-Wittlich
 Köngernheim; Mainz-Bingen
 Königsau; Bad Kreuznach
 Königsfeld; Ahrweiler

Konken; Kusel
 Konz, Stadt; Trier-Saarburg
 Kopp; Vulkaneifel
 Körborn; Kusel
 Kordel; Trier-Saarburg
 Kördorf; Rhein-Lahn-Kreis
 Korlingen; Trier-Saarburg
 Körperich; Eifelkreis Bitburg-Prüm
 Korweiler; Rhein-Hunsrück-Kreis
 Kottenborn; Ahrweiler
 Kottenheim; Mayen-Koblenz
 Kötterichen; Vulkaneifel
 Kottweiler-Schwanden; Kaiserslautern
 Köwerich; Trier-Saarburg
 Koxhausen; Eifelkreis Bitburg-Prüm
 Kraam; Altenkirchen (Westerwald)
 Kradenbach; Vulkaneifel
 Krähenberg; Südwestpfalz
 Kratzenburg; Rhein-Hunsrück-Kreis
 Krautscheid; Eifelkreis Bitburg-Prüm
 Kreimbach-Kaulbach; Kusel
 Kretz; Mayen-Koblenz
 Krickenbach; Kaiserslautern
 Kriegsfeld; Donnersbergkreis
 Kronweiler; Birkenfeld
 Kropbach; Westerwaldkreis
 Kröppen; Südwestpfalz
 Krottelbach; Kusel
 Kröv; Bernkastel-Wittlich
 Kruchten; Eifelkreis Bitburg-Prüm
 Krufft; Mayen-Koblenz
 Krümmel; Westerwaldkreis
 Krummenau; Birkenfeld
 Krunkel; Altenkirchen (Westerwald)
 Kuhardt; Gernersheim
 Kuhnhöfen; Westerwaldkreis
 Külz (Hunsrück); Rhein-Hunsrück-Kreis
 Kümbdchen; Rhein-Hunsrück-Kreis
 Kundert; Westerwaldkreis
 Kurtscheid; Neuwied
 Kusel, Stadt; Kusel
 Kyllburg, Stadt; Eifelkreis Bitburg-Prüm
 Kyllburgweiler; Eifelkreis Bitburg-Prüm

L

Lahnstein, große kreisangehörige Stadt; Rhein-Lahn-Kreis
 Lahr; Rhein-Hunsrück-Kreis
 Lahr; Eifelkreis Bitburg-Prüm
 Lambertsberg; Eifelkreis Bitburg-Prüm
 Lambrecht (Pfalz), Stadt; Bad Dürkheim
 Lamsborn; Kaiserslautern
 Lamsheim; Rhein-Pfalz-Kreis
 Lampaden; Trier-Saarburg
 Landau in der Pfalz, kreisfreie Stadt
 Landkern; Cochem-Zell
 Landscheid; Bernkastel-Wittlich
 Landstuhl, Sickingenstadt, Stadt; Kaiserslautern
 Langenbach; Kusel
 Langenbach bei Kirburg; Westerwaldkreis
 Langenfeld; Mayen-Koblenz
 Langenhahn; Westerwaldkreis
 Langenlonsheim; Bad Kreuznach
 Langenscheid; Rhein-Lahn-Kreis
 Langenthal; Bad Kreuznach
 Langscheid; Mayen-Koblenz

Langsur; Trier-Saarburg
 Langweiler; Birkenfeld
 Langweiler; Kusel
 Langwieden; Kaiserslautern
 Lascheid; Eifelkreis Bitburg-Prüm
 Lasel; Eifelkreis Bitburg-Prüm
 Laubach; Cochem-Zell
 Laubach; Rhein-Hunsrück-Kreis
 Laubenheim; Bad Kreuznach
 Laudert; Rhein-Hunsrück-Kreis
 Laufeld; Bernkastel-Wittlich
 Laufersweiler; Rhein-Hunsrück-Kreis
 Laumersheim; Bad Dürkheim
 Lauperath; Eifelkreis Bitburg-Prüm
 Laurenburg; Rhein-Lahn-Kreis
 Lauschied; Bad Kreuznach
 Lauterecken, Stadt; Kusel
 Lautersheim; Donnersbergkreis
 Lautert; Rhein-Lahn-Kreis
 Lautzenbrücken; Westerwaldkreis
 Lautzenhausen; Rhein-Hunsrück-Kreis
 Lehmen; Mayen-Koblenz
 Leidenborn; Eifelkreis Bitburg-Prüm
 Leienkaul; Cochem-Zell
 Leimbach; Ahrweiler
 Leimbach; Eifelkreis Bitburg-Prüm
 Leimen; Südwestpfalz
 Leimersheim; Germersheim
 Leiningen; Rhein-Hunsrück-Kreis
 Leinsweiler; Südliche Weinstraße
 Leisel; Birkenfeld
 Leitzweiler; Birkenfeld
 Leiwen; Trier-Saarburg
 Lemberg; Südwestpfalz
 Lettweiler; Bad Kreuznach
 Leubsdorf; Neuwied
 Leuterod; Westerwaldkreis
 Leutesdorf; Neuwied
 Lichtenborn; Eifelkreis Bitburg-Prüm
 Liebenscheid; Westerwaldkreis
 Liebshausen; Rhein-Hunsrück-Kreis
 Lieg; Cochem-Zell
 Lierfeld; Eifelkreis Bitburg-Prüm
 Lierschied; Rhein-Lahn-Kreis
 Liesenich; Cochem-Zell
 Lieser; Bernkastel-Wittlich
 Ließem; Eifelkreis Bitburg-Prüm
 Limbach; Westerwaldkreis
 Limbach; Bad Kreuznach
 Limburgerhof; Rhein-Pfalz-Kreis
 Lind; Ahrweiler
 Lind; Mayen-Koblenz
 Linden; Westerwaldkreis
 Linden; Kaiserslautern
 Lindenberg; Bad Dürkheim
 Lindenschied; Rhein-Hunsrück-Kreis
 Lingenfeld; Germersheim
 Lingerhahn; Rhein-Hunsrück-Kreis
 Linkenbach; Neuwied
 Linz am Rhein, Stadt; Neuwied
 Lipporn; Rhein-Lahn-Kreis
 Lirstal; Vulkaneifel
 Lissendorf; Vulkaneifel
 Lochum; Westerwaldkreis
 Löf; Mayen-Koblenz
 Lohnsfeld; Donnersbergkreis
 Lohnweiler; Kusel

Lohrheim; Rhein-Lahn-Kreis
 Löllbach; Bad Kreuznach
 Lollschied; Rhein-Lahn-Kreis
 Longen; Trier-Saarburg
 Longkamp; Bernkastel-Wittlich
 Longuich; Trier-Saarburg
 Lonnig; Mayen-Koblenz
 Lonsheim; Alzey-Worms
 Lorscheid; Trier-Saarburg
 Lörzweiler; Mainz-Bingen
 Lösnich; Bernkastel-Wittlich
 Lötzbeuren; Bernkastel-Wittlich
 Luckenbach; Westerwaldkreis
 Lückenburg; Bernkastel-Wittlich
 Ludwigshafen am Rhein, kreisfreie Stadt
 Ludwigshöhe; Mainz-Bingen
 Ludwigswinkel; Südwestpfalz
 Lug; Südwestpfalz
 Lünebach; Eifelkreis Bitburg-Prüm
 Lustadt; Germersheim
 Lütz; Cochem-Zell
 Lutzerath; Cochem-Zell
 Lützkampen; Eifelkreis Bitburg-Prüm
 Luxem; Mayen-Koblenz
 Lykershausen; Rhein-Lahn-Kreis

M

Macken; Mayen-Koblenz
 Mackenbach; Kaiserslautern
 Mackenrodt; Birkenfeld
 Mähren; Westerwaldkreis
 Maikammer; Südliche Weinstraße
 Mainz, kreisfreie Stadt
 Maisborn; Rhein-Hunsrück-Kreis
 Maitzborn; Rhein-Hunsrück-Kreis
 Malberg; Eifelkreis Bitburg-Prüm
 Malberg; Altenkirchen (Westerwald)
 Malbergweich; Eifelkreis Bitburg-Prüm
 Malborn; Bernkastel-Wittlich
 Mammelzen; Altenkirchen (Westerwald)
 Mandel; Bad Kreuznach
 Mandern; Trier-Saarburg
 Manderscheid; Eifelkreis Bitburg-Prüm
 Manderscheid, Stadt; Bernkastel-Wittlich
 Mannebach; Vulkaneifel
 Mannebach; Trier-Saarburg
 Mannweiler-Cölln; Donnersbergkreis
 Manubach; Mainz-Bingen
 Marienfels; Rhein-Lahn-Kreis
 Marienhausen; Neuwied
 Marienrachdorf; Westerwaldkreis
 Maring-Noviant; Bernkastel-Wittlich
 Marnheim; Donnersbergkreis
 Maroth; Westerwaldkreis
 Martinshöhe; Kaiserslautern
 Martinstein; Bad Kreuznach
 Marzhausen; Westerwaldkreis
 Masburg; Cochem-Zell
 Maßweiler; Südwestpfalz
 Mastershausen; Rhein-Hunsrück-Kreis
 Masthorn; Eifelkreis Bitburg-Prüm
 Matzenbach; Kusel
 Matzerath; Eifelkreis Bitburg-Prüm
 Mauchenheim; Alzey-Worms
 Mauden; Altenkirchen (Westerwald)
 Mauel; Eifelkreis Bitburg-Prüm

Mausbach; Südwestpfalz
 Maxdorf; Rhein-Pfalz-Kreis
 Maxsain; Westerwaldkreis
 Mayen, große kreisangehörige Stadt; Mayen-Koblenz
 Mayschoß; Ahrweiler
 Meckel; Eifelkreis Bitburg-Prüm
 Meckenbach; Birkenfeld
 Meckenbach; Bad Kreuznach
 Meckenheim; Bad Dürkheim
 Medard; Kusel
 Meddersheim; Bad Kreuznach
 Meerfeld; Bernkastel-Wittlich
 Mehlbach; Kaiserslautern
 Mehlingen; Kaiserslautern
 Mehren; Vulkaneifel
 Mehren; Altenkirchen (Westerwald)
 Mehring; Trier-Saarburg
 Meiborn; Neuwied
 Meisburg; Vulkaneifel
 Meisenheim, Stadt; Bad Kreuznach
 Melsbach; Neuwied
 Mendig, Stadt; Mayen-Koblenz
 Mengerschied; Rhein-Hunsrück-Kreis
 Menningen; Eifelkreis Bitburg-Prüm
 Merkelbach; Westerwaldkreis
 Merlscheid; Eifelkreis Bitburg-Prüm
 Mermuth; Rhein-Hunsrück-Kreis
 Merschbach; Bernkastel-Wittlich
 Mertesdorf; Trier-Saarburg
 Mertesheim; Bad Dürkheim
 Mertloch; Mayen-Koblenz
 Merxheim; Bad Kreuznach
 Merzalben; Südwestpfalz
 Merzkirchen; Trier-Saarburg
 Merzweiler; Kusel
 Mesenich; Cochem-Zell
 Messerich; Eifelkreis Bitburg-Prüm
 Mettendorf; Eifelkreis Bitburg-Prüm
 Mettenheim; Alzey-Worms
 Metterich; Eifelkreis Bitburg-Prüm
 Mettweiler; Birkenfeld
 Metzhausen; Rhein-Hunsrück-Kreis
 Meudt; Westerwaldkreis
 Meuspath; Ahrweiler
 Michelbach; Rhein-Hunsrück-Kreis
 Michelbach (Westerwald); Altenkirchen (Westerwald)
 Miehlen; Rhein-Lahn-Kreis
 Miellen; Rhein-Lahn-Kreis
 Minden; Eifelkreis Bitburg-Prüm
 Minderlittgen; Bernkastel-Wittlich
 Minfeld; Germersheim
 Minheim; Bernkastel-Wittlich
 Misselberg; Rhein-Lahn-Kreis
 Mittelbrunn; Kaiserslautern
 Mittelfischbach; Rhein-Lahn-Kreis
 Mittelhof; Altenkirchen (Westerwald)
 Mittelreidenbach; Birkenfeld
 Mittelstrimmig; Cochem-Zell
 Mogendorf; Westerwaldkreis
 Molsberg; Westerwaldkreis
 Mölsheim; Alzey-Worms
 Molzhain; Altenkirchen (Westerwald)
 Mommenheim; Mainz-Bingen
 Monreal; Mayen-Koblenz
 Monsheim; Alzey-Worms

Montabaur, Stadt; Westerwaldkreis
 Mönthenich; Cochem-Zell
 Monzelfeld; Bernkastel-Wittlich
 Monzernheim; Alzey-Worms
 Monzingen; Bad Kreuznach
 Morbach; Bernkastel-Wittlich
 Moritzheim; Cochem-Zell
 Mörlen; Westerwaldkreis
 Mörsbach; Westerwaldkreis
 Mörschbach; Rhein-Hunsrück-Kreis
 Morscheid; Trier-Saarburg
 Morschheim; Donnersbergkreis
 Mörschied; Birkenfeld
 Mörsdorf; Rhein-Hunsrück-Kreis
 Mörsfeld; Donnersbergkreis
 Morshausen; Rhein-Hunsrück-Kreis
 Mörsstadt; Alzey-Worms
 Mosbruch; Vulkaneifel
 Moschheim; Westerwaldkreis
 Moselkern; Cochem-Zell
 Mückeln; Vulkaneifel
 Müden (Mosel); Cochem-Zell
 Mudenbach; Westerwaldkreis
 Mudersbach; Altenkirchen (Westerwald)
 Mudershausen; Rhein-Lahn-Kreis
 Mühlpfad; Rhein-Hunsrück-Kreis
 Mülbach; Eifelkreis Bitburg-Prüm
 Müllheim an der Mosel; Bernkastel-Wittlich
 Müllheim-Kärlich, Stadt; Mayen-Koblenz
 Müllenbach; Ahrweiler
 Müllenbach; Cochem-Zell
 Münchwald; Bad Kreuznach
 Münchweiler am Klingbach; Südliche Weinstraße
 Münchweiler an der Alsenz; Donnersbergkreis
 Münchweiler an der Rodalb; Südwestpfalz
 Mündersbach; Westerwaldkreis
 Münk; Mayen-Koblenz
 Münster-Sarmsheim; Mainz-Bingen
 Münsterappel; Donnersbergkreis
 Münstermaifeld, Stadt; Mayen-Koblenz
 Mürlenbach; Vulkaneifel
 Müsch; Ahrweiler
 Müschenbach; Westerwaldkreis
 Musweiler; Bernkastel-Wittlich
 Mutterschied; Rhein-Hunsrück-Kreis
 Mutterstadt; Rhein-Pfalz-Kreis
 Mützenich; Eifelkreis Bitburg-Prüm
 Muxerath; Eifelkreis Bitburg-Prüm

N

Nachtsheim; Mayen-Koblenz
 Nack; Alzey-Worms
 Nackenheim; Mainz-Bingen
 Nannhausen; Rhein-Hunsrück-Kreis
 Nanzdietsweiler; Kusel
 Nasingen; Eifelkreis Bitburg-Prüm
 Nassau, Stadt; Rhein-Lahn-Kreis
 Nastätten, Stadt; Rhein-Lahn-Kreis
 Nattenheim; Eifelkreis Bitburg-Prüm
 Naunheim; Mayen-Koblenz
 Nauort; Westerwaldkreis
 Naurath (Eifel); Trier-Saarburg
 Naurath (Wald); Trier-Saarburg
 Neuroth; Altenkirchen (Westerwald)
 Neef; Cochem-Zell
 Nehren; Cochem-Zell

Neichen; Vulkaneifel
 Neidenbach; Eifelkreis Bitburg-Prüm
 Neidenfels; Bad Dürkheim
 Neitersen; Altenkirchen (Westerwald)
 Nentershausen; Westerwaldkreis
 Nerdlen; Vulkaneifel
 Neroth; Vulkaneifel
 Nerzweiler; Kusel
 Netzbach; Rhein-Lahn-Kreis
 Neu-Bamberg; Bad Kreuznach
 Neuburg am Rhein; Germersheim
 Neuendorf; Eifelkreis Bitburg-Prüm
 Neuerburg, Stadt; Eifelkreis Bitburg-Prüm
 Neuerkirch; Rhein-Hunsrück-Kreis
 Neuhäusel; Westerwaldkreis
 Neuheilenbach; Eifelkreis Bitburg-Prüm
 Neuhemsbach; Kaiserslautern
 Neuhofen; Rhein-Pfalz-Kreis
 Neuhütten; Trier-Saarburg
 Neuleiningen; Bad Dürkheim
 Neumagen-Dhron; Bernkastel-Wittlich
 Neunkhausen; Westerwaldkreis
 Neunkirchen; Bernkastel-Wittlich
 Neunkirchen; Westerwaldkreis
 Neunkirchen am Potzberg; Kusel
 Neupotz; Germersheim
 Neustadt (Wied); Neuwied
 Neustadt an der Weinstraße, kreisfreie Stadt
 Neustadt/Westerwald; Westerwaldkreis
 Neuwied, große kreisangehörige Stadt; Neuwied
 Newel; Trier-Saarburg
 Ney; Rhein-Hunsrück-Kreis
 Nickenich; Mayen-Koblenz
 Nieder Kostenz; Rhein-Hunsrück-Kreis
 Nieder-Hilbersheim; Mainz-Bingen
 Nieder-Olm, Stadt; Mainz-Bingen
 Nieder-Wiesen; Alzey-Worms
 Niederahr; Westerwaldkreis
 Niederalben; Kusel
 Niederbachheim; Rhein-Lahn-Kreis
 Niederbreitbach; Neuwied
 Niederbrombach; Birkenfeld
 Niederburg; Rhein-Hunsrück-Kreis
 Niederdreisbach; Altenkirchen (Westerwald)
 Niederdürenbach; Ahrweiler
 Niederelbert; Westerwaldkreis
 Niedererbach; Westerwaldkreis
 Niederfell; Mayen-Koblenz
 Niederfischbach; Altenkirchen (Westerwald)
 Niedergeckler; Eifelkreis Bitburg-Prüm
 Niederhambach; Birkenfeld
 Niederhausen; Bad Kreuznach
 Niederhausen an der Appel; Donnersbergkreis
 Niederheimbach; Mainz-Bingen
 Niederhofen; Neuwied
 Niederhorbach; Südliche Weinstraße
 Niederhosenbach; Birkenfeld
 Niederirsen; Altenkirchen (Westerwald)
 Niederkirchen; Kaiserslautern
 Niederkirchen bei Deidesheim; Bad Dürkheim
 Niederkumbd; Rhein-Hunsrück-Kreis
 Niederlauch; Eifelkreis Bitburg-Prüm
 Niedermohr; Kaiserslautern
 Niedermoschel; Donnersbergkreis
 Niederneisen; Rhein-Lahn-Kreis
 Niederöfflingen; Bernkastel-Wittlich
 Niederrotterbach; Südliche Weinstraße

Niederpierscheid; Eifelkreis Bitburg-Prüm
 Niederraden; Eifelkreis Bitburg-Prüm
 Niederroßbach; Westerwaldkreis
 Niedersayn; Westerwaldkreis
 Niederscheidweiler; Bernkastel-Wittlich
 Niederschlettenbach; Südwestpfalz
 Niedersohren; Rhein-Hunsrück-Kreis
 Niederstadtfeld; Vulkaneifel
 Niederstaußenbach; Kusel
 Niederstedem; Eifelkreis Bitburg-Prüm
 Niedersteinebach; Altenkirchen (Westerwald)
 Niedert; Rhein-Hunsrück-Kreis
 Niedertiefenbach; Rhein-Lahn-Kreis
 Niederwallmenach; Rhein-Lahn-Kreis
 Niederwambach; Neuwied
 Niederweiler; Eifelkreis Bitburg-Prüm
 Niederweiler; Rhein-Hunsrück-Kreis
 Niederweis; Eifelkreis Bitburg-Prüm
 Niederwerth; Mayen-Koblenz
 Niederwörresbach; Birkenfeld
 Niederzissen; Ahrweiler
 Niehl; Eifelkreis Bitburg-Prüm
 Niersbach; Bernkastel-Wittlich
 Nierstein, Stadt; Mainz-Bingen
 Nievern; Rhein-Lahn-Kreis
 Nimshuscheid; Eifelkreis Bitburg-Prüm
 Nimsreuland; Eifelkreis Bitburg-Prüm
 Nister; Westerwaldkreis
 Nister-Möhrendorf; Westerwaldkreis
 Nisterau; Westerwaldkreis
 Nisterberg; Altenkirchen (Westerwald)
 Nistertal; Westerwaldkreis
 Nittel; Trier-Saarburg
 Nitz; Vulkaneifel
 Nochern; Rhein-Lahn-Kreis
 Nohen; Birkenfeld
 Nohn; Vulkaneifel
 Nornborn; Westerwaldkreis
 Norath; Rhein-Hunsrück-Kreis
 Nordhofen; Westerwaldkreis
 Norheim; Bad Kreuznach
 Norken; Westerwaldkreis
 Nörtershausen; Mayen-Koblenz
 Nothweiler; Südwestpfalz
 Nünschweiler; Südwestpfalz
 Nürburg; Ahrweiler
 Nusbaum; Eifelkreis Bitburg-Prüm
 Nußbach; Kusel
 Nußbaum; Bad Kreuznach

O

Ober Kostenz; Rhein-Hunsrück-Kreis
 Ober-Flörsheim; Alzey-Worms
 Ober-Hilbersheim; Mainz-Bingen
 Ober-Olm; Mainz-Bingen
 Oberahr; Westerwaldkreis
 Oberalben; Kusel
 Oberarnbach; Kaiserslautern
 Oberbachheim; Rhein-Lahn-Kreis
 Oberbettingen; Vulkaneifel
 Oberbillig; Trier-Saarburg
 Oberbrombach; Birkenfeld
 Oberdiebach; Mainz-Bingen
 Oberdreis; Neuwied
 Oberdürenbach; Ahrweiler
 Oberehe-Stroheich; Vulkaneifel

Oberelbert; Westerwaldkreis
 Oberelz; Vulkaneifel
 Obererbach; Westerwaldkreis
 Obererbach (Westerwald); Altenkirchen
 (Westerwald)
 Oberfell; Mayen-Koblenz
 Oberfischbach; Rhein-Lahn-Kreis
 Obergeckler; Eifelkreis Bitburg-Prüm
 Oberhaid; Westerwaldkreis
 Oberhambach; Birkenfeld
 Oberhausen; Südliche Weinstraße
 Oberhausen an der Appel; Donnersbergkreis
 Oberhausen an der Nahe; Bad Kreuznach
 Oberhausen bei Kirn; Bad Kreuznach
 Oberheimbach; Mainz-Bingen
 Oberhonnfeld-Gierend; Neuwied
 Oberhosenbach; Birkenfeld
 Oberirschen; Altenkirchen (Westerwald)
 Oberkail; Eifelkreis Bitburg-Prüm
 Oberkirn; Birkenfeld
 Oberlahr; Altenkirchen (Westerwald)
 Oberlascheid; Eifelkreis Bitburg-Prüm
 Oberlauch; Eifelkreis Bitburg-Prüm
 Obermoschel, Stadt; Donnersbergkreis
 Obernau; Altenkirchen (Westerwald)
 Oberndorf; Donnersbergkreis
 Oberneisen; Rhein-Lahn-Kreis
 Obernheim-Kirchenarnbach; Südwestpfalz
 Obernhof; Rhein-Lahn-Kreis
 Oberöfflingen; Bernkastel-Wittlich
 Oberotterbach; Südliche Weinstraße
 Oberpierscheid; Eifelkreis Bitburg-Prüm
 Oberraden; Neuwied
 Oberreidenbach; Birkenfeld
 Oberrod; Westerwaldkreis
 Oberroßbach; Westerwaldkreis
 Oberscheidweiler; Bernkastel-Wittlich
 Oberschlettenbach; Südliche Weinstraße
 Obersimten; Südwestpfalz
 Oberstadtfeld; Vulkaneifel
 Oberstausenbach; Kusel
 Oberstedem; Eifelkreis Bitburg-Prüm
 Obersteinebach; Altenkirchen (Westerwald)
 Oberstreit; Bad Kreuznach
 Obersülzen; Bad Dürkheim
 Obertiefenbach; Rhein-Lahn-Kreis
 Oberwallmenach; Rhein-Lahn-Kreis
 Oberwambach; Altenkirchen (Westerwald)
 Oberweiler; Eifelkreis Bitburg-Prüm
 Oberweiler im Tal; Kusel
 Oberweiler-Tiefenbach; Kusel
 Oberweis; Eifelkreis Bitburg-Prüm
 Oberwesel, Stadt; Rhein-Hunsrück-Kreis
 Oberwies; Rhein-Lahn-Kreis
 Oberwiesen; Donnersbergkreis
 Oberwörresbach; Birkenfeld
 Oberzissen; Ahrweiler
 Odrigheim (Pfalz); Bad Dürkheim
 Ochtendung; Mayen-Koblenz
 Ockenfels; Neuwied
 Ockenheim; Mainz-Bingen
 Ockfen; Trier-Saarburg
 Odenbach; Kusel
 Odernheim am Glan; Bad Kreuznach
 Oelsberg; Rhein-Lahn-Kreis
 Offenbach an der Queich; Südliche Weinstraße
 Offenbach-Hundheim; Kusel

Offenheim; Alzey-Worms
 Offstein; Alzey-Worms
 Ohlenhard; Ahrweiler
 Ohlweiler; Rhein-Hunsrück-Kreis
 Ohmbach; Kusel
 Ollmuth; Trier-Saarburg
 Olmscheid; Eifelkreis Bitburg-Prüm
 Olsbrücken; Kaiserslautern
 Olsdorf; Eifelkreis Bitburg-Prüm
 Ölsen; Altenkirchen (Westerwald)
 Olzheim; Eifelkreis Bitburg-Prüm
 Onsdorf; Trier-Saarburg
 Oppenheim, Stadt; Mainz-Bingen
 Oppertshausen; Rhein-Hunsrück-Kreis
 Orbis; Donnersbergkreis
 Orenhofen; Eifelkreis Bitburg-Prüm
 Orfgen; Altenkirchen (Westerwald)
 Orlenbach; Eifelkreis Bitburg-Prüm
 Ormont; Vulkaneifel
 Orsfeld; Eifelkreis Bitburg-Prüm
 Osann-Monzel; Bernkastel-Wittlich
 Osburg; Trier-Saarburg
 Osterspau; Rhein-Lahn-Kreis
 Osthofen, Stadt; Alzey-Worms
 Otterbach; Kaiserslautern
 Otterberg, Stadt; Kaiserslautern
 Ottersheim; Donnersbergkreis
 Ottersheim bei Landau; Germersheim
 Otterstadt; Rhein-Pfalz-Kreis
 Ötzingen; Westerwaldkreis
 Otzweiler; Bad Kreuznach

P

Palzem; Trier-Saarburg
 Pantenburg; Bernkastel-Wittlich
 Panzweiler; Cochem-Zell
 Partenheim; Alzey-Worms
 Paschel; Trier-Saarburg
 Patersberg; Rhein-Lahn-Kreis
 Peffingen; Eifelkreis Bitburg-Prüm
 Pellingen; Trier-Saarburg
 Pelm; Vulkaneifel
 Perscheid; Rhein-Hunsrück-Kreis
 Petersberg; Südwestpfalz
 Peterslahr; Altenkirchen (Westerwald)
 Peterswald-Löffelscheid; Cochem-Zell
 Pfaffen-Schwabenheim; Bad Kreuznach
 Pfalzfeld; Rhein-Hunsrück-Kreis
 Pfeffelbach; Kusel
 Philippsheim; Eifelkreis Bitburg-Prüm
 Pickließem; Eifelkreis Bitburg-Prüm
 Piesport; Bernkastel-Wittlich
 Pillig; Mayen-Koblenz
 Pintesfeld; Eifelkreis Bitburg-Prüm
 Pirmasens, kreisfreie Stadt
 Pittenbach; Eifelkreis Bitburg-Prüm
 Plaidt; Mayen-Koblenz
 Plascheid; Eifelkreis Bitburg-Prüm
 Platten; Bernkastel-Wittlich
 Pleckhausen; Altenkirchen (Westerwald)
 Plein; Bernkastel-Wittlich
 Pleisweiler-Oberhofen; Südliche Weinstraße
 Pleitersheim; Bad Kreuznach
 Pleizenhausen; Rhein-Hunsrück-Kreis
 Plütscheid; Eifelkreis Bitburg-Prüm
 Pluwig; Trier-Saarburg

Pohl; Rhein-Lahn-Kreis
 Polch, Stadt; Mayen-Koblenz
 Pölich; Trier-Saarburg
 Pommern; Cochem-Zell
 Pomster; Ahrweiler
 Pottum; Westerwaldkreis
 Pracht; Altenkirchen (Westerwald)
 Prath; Rhein-Lahn-Kreis
 Preisheid; Eifelkreis Bitburg-Prüm
 Preist; Eifelkreis Bitburg-Prüm
 Pronsfeld; Eifelkreis Bitburg-Prüm
 Prüm, Stadt; Eifelkreis Bitburg-Prüm
 Prümzurlay; Eifelkreis Bitburg-Prüm
 Puderbach; Neuwied
 Pünderich; Cochem-Zell

Q

Queidersbach; Kaiserslautern
 Quiddelbach; Ahrweiler
 Quirnbach; Westerwaldkreis
 Quirnbach/Pfalz; Kusel
 Quirnheim; Bad Dürkheim

R

Racksen; Altenkirchen (Westerwald)
 Ralingen; Trier-Saarburg
 Ramberg; Südliche Weinstraße
 Rammelsbach; Kusel
 Ramsen; Donnersbergkreis
 Ramstein-Miesenbach, Stadt; Kaiserslautern
 Ransbach-Baumbach, Stadt; Westerwaldkreis
 Ranschbach; Südliche Weinstraße
 Ransweiler; Donnersbergkreis
 Rascheid; Trier-Saarburg
 Rathskirchen; Donnersbergkreis
 Rathweiler; Kusel
 Ratzert; Neuwied
 Raubach; Neuwied
 Raumbach; Bad Kreuznach
 Ravengiersburg; Rhein-Hunsrück-Kreis
 Raversbeuren; Rhein-Hunsrück-Kreis
 Rayerschied; Rhein-Hunsrück-Kreis
 Rech; Ahrweiler
 Reckenroth; Rhein-Lahn-Kreis
 Reckershausen; Rhein-Hunsrück-Kreis
 Rehbach; Bad Kreuznach
 Rehborn; Bad Kreuznach
 Rehe; Westerwaldkreis
 Rehweiler; Kusel
 Reich; Rhein-Hunsrück-Kreis
 Reichenbach; Birkenfeld
 Reichenbach-Steegen; Kaiserslautern
 Reichenberg; Rhein-Lahn-Kreis
 Reichsthal; Donnersbergkreis
 Reichweiler; Kusel
 Reidenhausen; Cochem-Zell
 Reifenberg; Südwestpfalz
 Reiferscheid; Altenkirchen (Westerwald)
 Reiff; Eifelkreis Bitburg-Prüm
 Reiffelbach; Bad Kreuznach
 Reifferscheid; Ahrweiler
 Reil; Bernkastel-Wittlich
 Reimerath; Vulkaneifel
 Reinsfeld; Trier-Saarburg
 Reipeldingen; Eifelkreis Bitburg-Prüm

Reipoltskirchen; Kusel
 Reitzenhain; Rhein-Lahn-Kreis
 Relsberg; Kusel
 Remagen, Stadt; Ahrweiler
 Rengsdorf; Neuwied
 Rennerod, Stadt; Westerwaldkreis
 Retterath; Vulkaneifel
 Rettersen; Altenkirchen (Westerwald)
 Rettershain; Rhein-Lahn-Kreis
 Rettert; Rhein-Lahn-Kreis
 Reudelsterz; Mayen-Koblenz
 Reuth; Vulkaneifel
 Rhaunen; Birkenfeld
 Rheinböllen, Stadt; Rhein-Hunsrück-Kreis
 Rheinbreitbach; Neuwied
 Rheinbrohl; Neuwied
 Rheinzabern; Germersheim
 Rhens, Stadt; Mayen-Koblenz
 Rhodt unter Rietburg; Südliche Weinstraße
 Riedelberg; Südwestpfalz
 Rieden; Mayen-Koblenz
 Riegenroth; Rhein-Hunsrück-Kreis
 Riesweiler-Mühlbach; Südwestpfalz
 Riesweiler; Rhein-Hunsrück-Kreis
 Rimsberg; Birkenfeld
 Rinthal; Südliche Weinstraße
 Rinzenberg; Birkenfeld
 Riolf; Trier-Saarburg
 Rittersdorf; Eifelkreis Bitburg-Prüm
 Rittersheim; Donnersbergkreis
 Rivenich; Bernkastel-Wittlich
 Riveris; Trier-Saarburg
 Rockenhausen, Stadt; Donnersbergkreis
 Rockeskyll; Vulkaneifel
 Rodalben, Stadt; Südwestpfalz
 Rodder; Ahrweiler
 Rödelhausen; Rhein-Hunsrück-Kreis
 Rodenbach; Kaiserslautern
 Rodenbach bei Puderbach; Neuwied
 Rödern; Rhein-Hunsrück-Kreis
 Rodershausen; Eifelkreis Bitburg-Prüm
 Rödersheim-Gronau; Rhein-Pfalz-Kreis
 Roes; Cochem-Zell
 Röhl; Eifelkreis Bitburg-Prüm
 Rohrbach; Birkenfeld
 Rohrbach; Südliche Weinstraße
 Rohrbach; Rhein-Hunsrück-Kreis
 Römerberg; Rhein-Pfalz-Kreis
 Rommersheim; Eifelkreis Bitburg-Prüm
 Rorodt; Bernkastel-Wittlich
 Roschbach; Südliche Weinstraße
 Roscheid; Eifelkreis Bitburg-Prüm
 Rosenheim (Landkreis Altenkirchen); Altenkirchen (Westerwald)
 Rosenkopf; Südwestpfalz
 Roßbach; Westerwaldkreis
 Roßbach; Neuwied
 Rotenhain; Westerwaldkreis
 Roth; Rhein-Hunsrück-Kreis
 Roth; Rhein-Lahn-Kreis
 Roth; Altenkirchen (Westerwald)
 Roth; Bad Kreuznach
 Roth an der Our; Eifelkreis Bitburg-Prüm
 Roth bei Prüm; Eifelkreis Bitburg-Prüm
 Rothenbach; Westerwaldkreis
 Rothselberg; Kusel
 Rötweiler-Nockenthal; Birkenfeld

Rott; Altenkirchen (Westerwald)
 Roxheim; Bad Kreuznach
 Rüber; Mayen-Koblenz
 Rückeroth; Westerwaldkreis
 Rückweiler; Birkenfeld
 Rüdesheim; Bad Kreuznach
 Rülzheim; Germersheim
 Rumbach; Südwestpfalz
 Rummelsheim; Bad Kreuznach
 Ruppach-Goldhausen; Westerwaldkreis
 Ruppertsberg; Bad Dürkheim
 Ruppertsecken; Donnersbergkreis
 Ruppertshofen; Rhein-Lahn-Kreis
 Ruppertsweiler; Südwestpfalz
 Ruschberg; Birkenfeld
 Rüscheid; Neuwied
 Rüssingen; Donnersbergkreis
 Ruthweiler; Kusel
 Rutsweiler am Glan; Kusel
 Rutsweiler an der Lauter; Kusel

S

Saalstadt; Südwestpfalz
 Saarburg, Stadt; Trier-Saarburg
 Saffig; Mayen-Koblenz
 Salm; Vulkaneifel
 Salmthal; Bernkastel-Wittlich
 Salz; Westerwaldkreis
 Salzburg; Westerwaldkreis
 Sankt Alban; Donnersbergkreis
 Sankt Aldegund; Cochem-Zell
 Sankt Goar, Stadt; Rhein-Hunsrück-Kreis
 Sankt Goarshausen, Loreleystadt, Stadt; Rhein-Lahn-Kreis
 Sankt Johann; Mayen-Koblenz
 Sankt Johann; Mainz-Bingen
 Sankt Julian; Kusel
 Sankt Katharinen; Bad Kreuznach
 Sankt Katharinen (Landkreis Neuwied); Neuwied
 Sankt Martin; Südliche Weinstraße
 Sankt Sebastian; Mayen-Koblenz
 Sankt Thomas; Eifelkreis Bitburg-Prüm
 Sargenroth; Rhein-Hunsrück-Kreis
 Sarmersbach; Vulkaneifel
 Sassen; Vulkaneifel
 Sauerthal; Rhein-Lahn-Kreis
 Saulheim; Alzey-Worms
 Saxler; Vulkaneifel
 Schalkenbach; Ahrweiler
 Schalkenmehren; Vulkaneifel
 Schallodenbach; Kaiserslautern
 Schankweiler; Eifelkreis Bitburg-Prüm
 Scharfbillig; Eifelkreis Bitburg-Prüm
 Schauerberg; Südwestpfalz
 Schauern; Birkenfeld
 Schauern; Cochem-Zell
 Scheibenhardt; Germersheim
 Scheid; Vulkaneifel
 Scheidt; Rhein-Lahn-Kreis
 Scheitenkorb; Eifelkreis Bitburg-Prüm
 Schellweiler; Kusel
 Schenkelberg; Westerwaldkreis
 Scheuerfeld; Altenkirchen (Westerwald)
 Scheuern; Eifelkreis Bitburg-Prüm
 Schiersfeld; Donnersbergkreis
 Schiesheim; Rhein-Lahn-Kreis

Schifferstadt, Stadt; Rhein-Pfalz-Kreis
 Schillingen; Trier-Saarburg
 Schindhard; Südwestpfalz
 Schladt; Bernkastel-Wittlich
 Schleich; Trier-Saarburg
 Schleid; Eifelkreis Bitburg-Prüm
 Schlierschied; Rhein-Hunsrück-Kreis
 Schloßböckelheim; Bad Kreuznach
 Schmalenberg; Südwestpfalz
 Schmidthachenbach; Birkenfeld
 Schmißberg; Birkenfeld
 Schmitshausen; Südwestpfalz
 Schmitt; Cochem-Zell
 Schmittweiler; Bad Kreuznach
 Schneckenhausen; Kaiserslautern
 Schneppenbach; Bad Kreuznach
 Schnorbach; Rhein-Hunsrück-Kreis
 Schoden; Trier-Saarburg
 Schömerich; Trier-Saarburg
 Schönau (Pfalz); Südwestpfalz
 Schönbach; Vulkaneifel
 Schönberg; Bernkastel-Wittlich
 Schönborn; Donnersbergkreis
 Schönborn; Rhein-Lahn-Kreis
 Schönborn; Rhein-Hunsrück-Kreis
 Schöndorf; Trier-Saarburg
 Schöneberg; Altenkirchen (Westerwald)
 Schöneberg; Bad Kreuznach
 Schönecken; Eifelkreis Bitburg-Prüm
 Schönenberg-Kübelberg; Kusel
 Schopp; Kaiserslautern
 Schornsheim; Alzey-Worms
 Schuld; Ahrweiler
 Schüller; Vulkaneifel
 Schürdt; Altenkirchen (Westerwald)
 Schutz; Vulkaneifel
 Schutzbach; Altenkirchen (Westerwald)
 Schwabenheim an der Selz; Mainz-Bingen
 Schwall; Rhein-Hunsrück-Kreis
 Schwanheim; Südwestpfalz
 Schwarzen; Rhein-Hunsrück-Kreis
 Schwarzenborn; Bernkastel-Wittlich
 Schwarzerden; Bad Kreuznach
 Schwedelbach; Kaiserslautern
 Schwegenheim; Germersheim
 Schweich, Stadt; Trier-Saarburg
 Schweigen-Rechtenbach; Südliche Weinstraße
 Schweighausen; Rhein-Lahn-Kreis
 Schweighofen; Südliche Weinstraße
 Schweinschied; Bad Kreuznach
 Schweisweiler; Donnersbergkreis
 Schweix; Südwestpfalz
 Schweppenhausen; Bad Kreuznach
 Schwebach; Birkenfeld
 Schwirzheim; Eifelkreis Bitburg-Prüm
 Schwohlen; Birkenfeld
 Seck; Westerwaldkreis
 Seelbach; Rhein-Lahn-Kreis
 Seelbach (Westerwald); Altenkirchen (Westerwald)
 Seelbach bei Hamm (Sieg); Altenkirchen (Westerwald)
 Seelen; Donnersbergkreis
 Seesbach; Bad Kreuznach
 Seffern; Eifelkreis Bitburg-Prüm
 Sefferweich; Eifelkreis Bitburg-Prüm
 Sehm; Bernkastel-Wittlich
 Seibersbach; Bad Kreuznach

Seifen; Altenkirchen (Westerwald)
 Seinsfeld; Eifelkreis Bitburg-Prüm
 Seiwerath; Eifelkreis Bitburg-Prüm
 Selbach (Sieg); Altenkirchen (Westerwald)
 Selchenbach; Kusel
 Sellerich; Eifelkreis Bitburg-Prüm
 Selters (Westerwald), Stadt; Westerwaldkreis
 Selzen; Mainz-Bingen
 Sembach; Kaiserslautern
 Sengerich; Eifelkreis Bitburg-Prüm
 Senheim; Cochem-Zell
 Senscheid; Ahrweiler
 Sensweiler; Birkenfeld
 Serrig; Trier-Saarburg
 Sessenbach; Westerwaldkreis
 Sessenhausen; Westerwaldkreis
 Sevenig (Our); Eifelkreis Bitburg-Prüm
 Sevenig bei Neuerburg; Eifelkreis Bitburg-Prüm
 Siebeldingen; Südliche Weinstraße
 Siebenbach; Mayen-Koblenz
 Siefersheim; Alzey-Worms
 Sien; Birkenfeld
 Sienhachenbach; Birkenfeld
 Sierscheid; Ahrweiler
 Siershahn; Westerwaldkreis
 Siesbach; Birkenfeld
 Silz; Südliche Weinstraße
 Simmern; Westerwaldkreis
 Simmern/Hunsrück, Stadt; Rhein-Hunsrück-Kreis
 Simmertal; Bad Kreuznach
 Singhofen; Rhein-Lahn-Kreis
 Sinspelt; Eifelkreis Bitburg-Prüm
 Sinzig, Stadt; Ahrweiler
 Sippersfeld; Donnersbergkreis
 Sitters; Donnersbergkreis
 Sohren; Rhein-Hunsrück-Kreis
 Sohrschied; Rhein-Hunsrück-Kreis
 Sommerau; Trier-Saarburg
 Sommerloch; Bad Kreuznach
 Sonnenberg-Winnenberg; Birkenfeld
 Sonnschied; Birkenfeld
 Sörgenloch; Mainz-Bingen
 Sörth; Altenkirchen (Westerwald)
 Sosberg; Cochem-Zell
 Spabrücken; Bad Kreuznach
 Spall; Bad Kreuznach
 Spangdahlem; Eifelkreis Bitburg-Prüm
 Spay; Mayen-Koblenz
 Speicher, Stadt; Eifelkreis Bitburg-Prüm
 Spesenroth; Rhein-Hunsrück-Kreis
 Spessart; Ahrweiler
 Speyer, kreisfreie Stadt
 Spiesheim; Alzey-Worms
 Spirkelbach; Südwestpfalz
 Sponheim; Bad Kreuznach
 Sprendlingen; Mainz-Bingen
 Stackeden-Elsheim; Mainz-Bingen
 Stadtkyll; Vulkaneifel
 Stahlberg; Donnersbergkreis
 Stahlhofen; Westerwaldkreis
 Stahlhofen am Wiesensee; Westerwaldkreis
 Standenbühl; Donnersbergkreis
 Starkenburg; Bernkastel-Wittlich
 Staudernheim; Bad Kreuznach
 Staudt; Westerwaldkreis
 Stebach; Neuwied
 Steffeln; Vulkaneifel

Steimel; Neuwied
 Stein-Bockenheim; Alzey-Worms
 Stein-Neukirch; Westerwaldkreis
 Stein-Wingert; Westerwaldkreis
 Steinalben; Südwestpfalz
 Steinbach; Rhein-Hunsrück-Kreis
 Steinbach am Donnersberg; Donnersbergkreis
 Steinbach am Glan; Kusel
 Steinborn; Eifelkreis Bitburg-Prüm
 Steinebach an der Wied; Westerwaldkreis
 Steinebach/Sieg; Altenkirchen (Westerwald)
 Steineberg; Vulkaneifel
 Steinefrenz; Westerwaldkreis
 Steinen; Westerwaldkreis
 Steineroth; Altenkirchen (Westerwald)
 Steinfeld; Südliche Weinstraße
 Steiningen; Vulkaneifel
 Steinsberg; Rhein-Lahn-Kreis
 Steinweiler; Gernersheim
 Steinwenden; Kaiserslautern
 Stelzenberg; Kaiserslautern
 Stetten; Donnersbergkreis
 Stipshausen; Birkenfeld
 Stockem; Eifelkreis Bitburg-Prüm
 Stockhausen-Ilffurth; Westerwaldkreis
 Stockum-Püschen; Westerwaldkreis
 Straßenhaus; Neuwied
 Streithausen; Westerwaldkreis
 Strickscheid; Eifelkreis Bitburg-Prüm
 Strohn; Vulkaneifel
 Stromberg, Stadt; Bad Kreuznach
 Strotzbüsch; Vulkaneifel
 Strüth; Rhein-Lahn-Kreis
 Stürzelbach; Altenkirchen (Westerwald)
 Sülz; Eifelkreis Bitburg-Prüm
 Sulzbach; Birkenfeld
 Sulzbach; Rhein-Lahn-Kreis
 Sulzbachtal; Kaiserslautern
 Sulzheim; Alzey-Worms

T

Taben-Rodt; Trier-Saarburg
 Talling; Bernkastel-Wittlich
 Tawern; Trier-Saarburg
 Tellig; Cochem-Zell
 Temmels; Trier-Saarburg
 Teschenmoschel; Donnersbergkreis
 Thaleischweiler-Fröschen; Südwestpfalz
 Thalfang; Bernkastel-Wittlich
 Thalhausen; Neuwied
 Thallichtenberg; Kusel
 Theisbergstegen; Kusel
 Thomm; Trier-Saarburg
 Thörlingen; Rhein-Hunsrück-Kreis
 Thörmich; Trier-Saarburg
 Thür; Mayen-Koblenz
 Tiefenbach; Rhein-Hunsrück-Kreis
 Tiefenthal; Bad Kreuznach
 Tiefenthal; Bad Dürkheim
 Todenroth; Rhein-Hunsrück-Kreis
 Traben-Trarbach, Stadt; Bernkastel-Wittlich
 Traisen; Bad Kreuznach
 Trassem; Trier-Saarburg
 Trechtingshausen; Mainz-Bingen
 Treis-Karden; Cochem-Zell
 Trier, kreisfreie Stadt

Trierscheid; Ahrweiler
 Trierweiler; Trier-Saarburg
 Trimbs; Mayen-Koblenz
 Trimport; Eifelkreis Bitburg-Prüm
 Trippstadt; Kaiserslautern
 Trittenheim; Trier-Saarburg
 Trulben; Südwestpfalz

U

Übereisenbach; Eifelkreis Bitburg-Prüm
 Udenheim; Alzey-Worms
 Üdersdorf; Vulkaneifel
 Udlar; Vulkaneifel
 Uelversheim; Mainz-Bingen
 Uersfeld; Vulkaneifel
 Ueß; Vulkaneifel
 Uhler; Rhein-Hunsrück-Kreis
 Ulmen, Stadt; Cochem-Zell
 Ulmet; Kusel
 Undenheim; Mainz-Bingen
 Unkel, Stadt; Neuwied
 Unkenbach; Donnersbergkreis
 Unnau; Westerwaldkreis
 Unterjeckenbach; Kusel
 Untershausen; Westerwaldkreis
 Unzenberg; Rhein-Hunsrück-Kreis
 Uppershausen; Eifelkreis Bitburg-Prüm
 Urbach; Neuwied
 Urbar; Mayen-Koblenz
 Urbar; Rhein-Hunsrück-Kreis
 Urmersbach; Cochem-Zell
 Urmitz; Mayen-Koblenz
 Urschmitt; Cochem-Zell
 Ürzig; Bernkastel-Wittlich
 Usch; Eifelkreis Bitburg-Prüm
 Utscheid; Eifelkreis Bitburg-Prüm
 Üttfeld; Eifelkreis Bitburg-Prüm
 Utzenhain; Rhein-Hunsrück-Kreis
 Utzerath; Vulkaneifel
 Üxheim; Vulkaneifel

V

Vallendar, Stadt; Mayen-Koblenz
 Valwig; Cochem-Zell
 Veitsrodt; Birkenfeld
 Veldenz; Bernkastel-Wittlich
 Vendersheim; Alzey-Worms
 Venningen; Südliche Weinstraße
 Vettelschoß; Neuwied
 Vielbach; Westerwaldkreis
 Vierherrenborn; Trier-Saarburg
 Vinningen; Südwestpfalz
 Virneburg; Mayen-Koblenz
 Völkersweiler; Südliche Weinstraße
 Volkerzen; Altenkirchen (Westerwald)
 Volkesfeld; Mayen-Koblenz
 Vollmersbach; Birkenfeld
 Vollmersweiler; Germersheim
 Volxheim; Bad Kreuznach
 Vorderweidenthal; Südliche Weinstraße

W

Wachenheim; Alzey-Worms
 Wachenheim an der Weinstraße, Stadt; Bad
 Dürkheim
 Wackernheim; Mainz-Bingen
 Wagenhausen; Cochem-Zell
 Wahlbach; Rhein-Hunsrück-Kreis
 Wahlenau; Rhein-Hunsrück-Kreis
 Wahlheim; Alzey-Worms
 Wahlrod; Westerwaldkreis
 Wahnwegen; Kusel
 Waigandshain; Westerwaldkreis
 Waldalgesheim; Mainz-Bingen
 Waldböckelheim; Bad Kreuznach
 Waldbreitbach; Neuwied
 Waldesch; Mayen-Koblenz
 Waldfischbach-Burgalben; Südwestpfalz
 Waldgrehweiler; Donnersbergkreis
 Waldhambach; Südliche Weinstraße
 Waldhof-Falkenstein; Eifelkreis Bitburg-Prüm
 Waldlaubersheim; Bad Kreuznach
 Waldleiningen; Kaiserslautern
 Waldmohr; Kusel
 Waldmühlen; Westerwaldkreis
 Waldorf; Ahrweiler
 Waldrach; Trier-Saarburg
 Waldrohrbach; Südliche Weinstraße
 Waldsee; Rhein-Pfalz-Kreis
 Waldweiler; Trier-Saarburg
 Walhausen; Cochem-Zell
 Wallenborn; Vulkaneifel
 Wallendorf; Eifelkreis Bitburg-Prüm
 Wallersheim; Eifelkreis Bitburg-Prüm
 Wallertheim; Alzey-Worms
 Wallhalben; Südwestpfalz
 Wallhausen; Bad Kreuznach
 Wallmenroth; Altenkirchen (Westerwald)
 Wallmerod; Westerwaldkreis
 Wallscheid; Bernkastel-Wittlich
 Walsdorf; Vulkaneifel
 Walshausen; Südwestpfalz
 Walsheim; Südliche Weinstraße
 Walterschen; Altenkirchen (Westerwald)
 Warmsroth; Bad Kreuznach
 Wartenberg-Rohrbach; Donnersbergkreis
 Wasenbach; Rhein-Lahn-Kreis
 Wassenach; Ahrweiler
 Wasserliesch; Trier-Saarburg
 Wattenheim; Bad Dürkheim
 Watzerath; Eifelkreis Bitburg-Prüm
 Wawern; Trier-Saarburg
 Wawern; Eifelkreis Bitburg-Prüm
 Waxweiler; Eifelkreis Bitburg-Prüm
 Wehr; Ahrweiler
 Weibern; Ahrweiler
 Weiden; Birkenfeld
 Weidenbach; Vulkaneifel
 Weidenbach; Rhein-Lahn-Kreis
 Weidenhahn; Westerwaldkreis
 Weidenthal; Bad Dürkheim
 Weidingen; Eifelkreis Bitburg-Prüm
 Weiler; Cochem-Zell
 Weiler; Mayen-Koblenz
 Weiler bei Bingen; Mainz-Bingen
 Weiler bei Monzingen; Bad Kreuznach
 Weilerbach; Kaiserslautern

Weinähr; Rhein-Lahn-Kreis
 Weingarten (Pfalz); Germersheim
 Weinolsheim; Mainz-Bingen
 Weinsheim; Bad Kreuznach
 Weinsheim; Eifelkreis Bitburg-Prüm
 Weisel; Rhein-Lahn-Kreis
 Weisenheim am Berg; Bad Dürkheim
 Weisenheim am Sand; Bad Dürkheim
 Weißenthurm, Stadt; Mayen-Koblenz
 Weitefeld; Altenkirchen (Westerwald)
 Weitersbach; Birkenfeld
 Weitersborn; Bad Kreuznach
 Weitersburg; Mayen-Koblenz
 Weitersweiler; Donnersbergkreis
 Welcherath; Vulkaneifel
 Welchweiler; Kusel
 Welgesheim; Mainz-Bingen
 Welkenbach; Westerwaldkreis
 Wellen; Trier-Saarburg
 Welling; Mayen-Koblenz
 Welschbillig; Trier-Saarburg
 Welschenbach; Mayen-Koblenz
 Welschneudorf; Westerwaldkreis
 Welterod; Rhein-Lahn-Kreis
 Weltersburg; Westerwaldkreis
 Wendelsheim; Alzey-Worms
 Werkhausen; Altenkirchen (Westerwald)
 Wernersberg; Südliche Weinstraße
 Weroth; Westerwaldkreis
 Wershofen; Ahrweiler
 Weselberg; Südwestpfalz
 Westerburg, Stadt; Westerwaldkreis
 Westernohe; Westerwaldkreis
 Westheim (Pfalz); Germersheim
 Westhofen; Alzey-Worms
 Wettlingen; Eifelkreis Bitburg-Prüm
 Weyer; Rhein-Lahn-Kreis
 Weyerbusch; Altenkirchen (Westerwald)
 Weyher in der Pfalz; Südliche Weinstraße
 Wickenrodt; Birkenfeld
 Wiebelsheim; Rhein-Hunsrück-Kreis
 Wied; Westerwaldkreis
 Wierschem; Mayen-Koblenz
 Wiersdorf; Eifelkreis Bitburg-Prüm
 Wiesbach; Südwestpfalz
 Wiesbaum; Vulkaneifel
 Wiesemscheid; Ahrweiler
 Wiesweiler; Kusel
 Wilgartswiesen; Südwestpfalz
 Willingen; Westerwaldkreis
 Willmenrod; Westerwaldkreis
 Willroth; Altenkirchen (Westerwald)
 Willwerscheid; Bernkastel-Wittlich
 Wilsecker; Eifelkreis Bitburg-Prüm
 Wiltingen; Trier-Saarburg
 Wilzenberg-Hußweiler; Birkenfeld
 Wimbach; Ahrweiler
 Wincheringen; Trier-Saarburg
 Winden; Germersheim
 Winden; Rhein-Lahn-Kreis
 Windesheim; Bad Kreuznach
 Windhagen; Neuwied
 Winkel (Eifel); Vulkaneifel
 Winkelbach; Westerwaldkreis
 Winnen; Westerwaldkreis
 Winnerath; Ahrweiler
 Winningen; Mayen-Koblenz

Winnweiler; Donnersbergkreis
 Winringen; Eifelkreis Bitburg-Prüm
 Winterbach; Bad Kreuznach
 Winterbach (Pfalz); Südwestpfalz
 Winterborn; Donnersbergkreis
 Winterburg; Bad Kreuznach
 Winterscheid; Eifelkreis Bitburg-Prüm
 Wintersheim; Mainz-Bingen
 Winterspelt; Eifelkreis Bitburg-Prüm
 Winterwerb; Rhein-Lahn-Kreis
 Wintrich; Bernkastel-Wittlich
 Wirft; Ahrweiler
 Wirfus; Cochem-Zell
 Wirges, Stadt; Westerwaldkreis
 Wirscheid; Westerwaldkreis
 Wirschweiler; Birkenfeld
 Wissen, Stadt; Altenkirchen (Westerwald)
 Wißmannsdorf; Eifelkreis Bitburg-Prüm
 Wittgert; Westerwaldkreis
 Wittlich, Stadt; Bernkastel-Wittlich
 Woldert; Neuwied
 Wölferlingen; Westerwaldkreis
 Wolfsheim; Mainz-Bingen
 Wolfstein, Stadt; Kusel
 Wolken; Mayen-Koblenz
 Wollmerath; Cochem-Zell
 Wöllstein; Alzey-Worms
 Wölmersen; Altenkirchen (Westerwald)
 Wolsfeld; Eifelkreis Bitburg-Prüm
 Womrath; Rhein-Hunsrück-Kreis
 Wonsheim; Alzey-Worms
 Woppenroth; Rhein-Hunsrück-Kreis
 Worms, kreisfreie Stadt
 Wörrstadt, Stadt; Alzey-Worms
 Wörth am Rhein, Stadt; Germersheim
 Würrich; Rhein-Hunsrück-Kreis
 Würzweiler; Donnersbergkreis
 Wüschheim; Rhein-Hunsrück-Kreis

Z

Zehnhausen bei Rennerod; Westerwaldkreis
 Zehnhausen bei Wallmerod; Westerwaldkreis
 Zeiskam; Germersheim
 Zell (Mosel), Stadt; Cochem-Zell
 Zellertal; Donnersbergkreis
 Zeltingen-Rachtig; Bernkastel-Wittlich
 Zemmer; Trier-Saarburg
 Zendscheid; Eifelkreis Bitburg-Prüm
 Zerf; Trier-Saarburg
 Zettingen; Cochem-Zell
 Ziegenhain; Altenkirchen (Westerwald)
 Zilshausen; Rhein-Hunsrück-Kreis
 Zimmerschied; Rhein-Lahn-Kreis
 Zornheim; Mainz-Bingen
 Zotzenheim; Mainz-Bingen
 Züschen; Trier-Saarburg
 Zweibrücken, kreisfreie Stadt
 Zweifelscheid; Eifelkreis Bitburg-Prüm

Impressum

Für Smartphone-Benutzer: Bildcode mit einer im Internet verfügbaren App scannen. So gelangen Sie direkt zum Internetangebot des Landeswahlleiters.



Herausgeber:
Der Landeswahlleiter Rheinland-Pfalz
Mainzer Straße 14-16
56130 Bad Ems

Telefon: 02603 71-0
Telefax: 02603 71-4130

E-Mail: wahlen@statistik.rlp.de
Internet: www.wahlen.rlp.de

Redaktion: Büro des Landeswahlleiters

Titelfoto: Landtag Rheinland-Pfalz

Druck: Landesamt für Vermessung und Geobasisinformation Rheinland-Pfalz, Koblenz

Erschienen im Juli 2016

Preis: 15,00 EUR

Kostenfreier Download im Internet:
<http://www.wahlen.rlp.de/ltw/wahlen/index.html>